

d  
3421/1

d  
3418/70

d  
3418/71

d  
3418/72

d  
3418/77

d  
3418/78

f  
3423/1

d  
3418/1

- 52.05 -

- 71.52 -

- 31.29 -

- 0.56 -

- 32.40 -

- 7.22 -

- 9.46 - 3.40 - 2.70 - 4.97 -

- 153.78 -

- 33.05 -

- 29.68 -

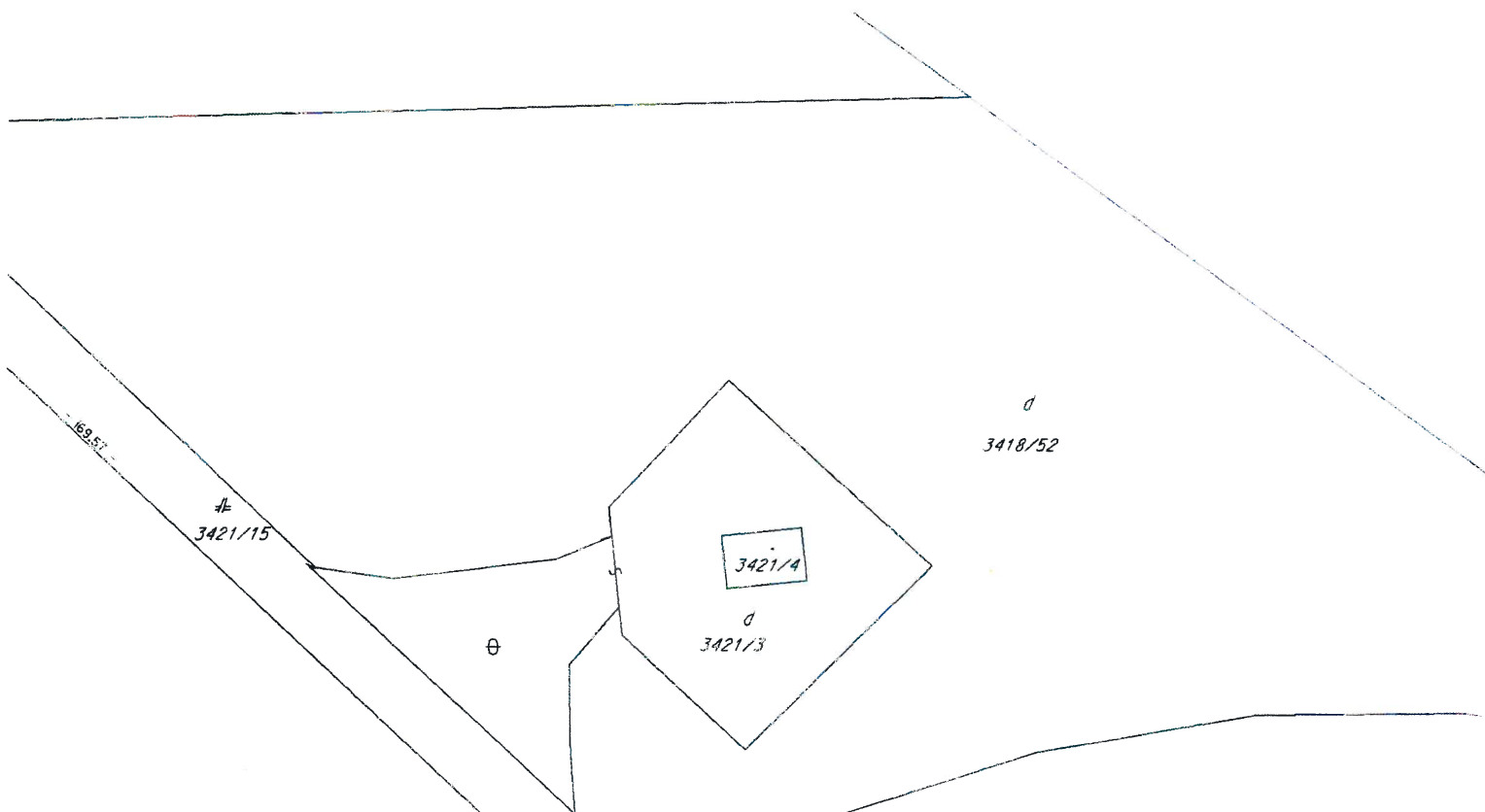
- 65.36 -

- 65.36 -

# VÝKAZ VÝMER

Doterajší stav					Zmeny					Nový stav					
Číslo			Výmera		Druh pozemku	Diel	k parcele číslo	m <sup>2</sup>	od parcele číslo	m <sup>2</sup>	číslo parcely	Výmera		Druh pozemku	Vlastník (iná opr.osoba) adresa (sídlo)
PK vložky	parcely		ha	m <sup>2</sup>								ha	m <sup>2</sup>		
45	3418/1		19	5037	zast.pl.	Stav právny je totožný s registrom C KN					3418/1	18	5037	zast.pl. 18	E.H.C.S.a.s. Saslnkova 12,BA
											3418/77		1881	zast.pl. 18	detto
											3418/78		8119	zast.pl. 18	detto
Spolu:			19	5037								19	5037		

Legenda:kód spôsobu využívania 18-pozemok,na ktorom je dvor



Geometrický plán je podkladom na právne úkony,keď údaje doterajšieho stavu výkazu výmer sú zhodné s údajmi platných výpisov z katastra nehnuteľnosti

Vyhotovitel: <b>GEOLINE-DS,s.r.o.</b> Športová ulica č 11 929 01 Dunajská Streda Mobil : 0905322563 IČO : 36 717 568 e-mail : geolineds@gmail.com geoplan@gestonline.sk	Kraj	Dunajská Streda	Okres	Dunajská Streda	Obec	Dunajská Streda
	Kat. územle	Dunajská Streda	Číslo plánu	1031/2015	Mapový list č.	DS 5-0/14
<b>GEOMETRICKÝ PLÁN</b> na oddelenie parcel č.3418/77-78						
Vyhotovil		Autorizačne overil			Úradne overil	
Dňa:	Meno:	Dňa:	Meno:	Dňa:	Číslo:	
24.04.2015	V.Szamaránszki	24.04.2015	Ing.Tibor Gyula			
Nové hranice boli v prírode označené kalkom		Náležitosťami a presnosťou zodpovedá predpisom			Úradne overené podľa § 9 zákona NR SR č.215/199 Z.z.o geodézií a kartografii	
Záznam podrobného merania(meračský náčrt) č. 5715						
Súradnice bodov označených číslami a ostatné, meračské údaje sú uložené vo všeobecnej dokumentácii		Pečiatka a podpis			Pečiatka a podpis	



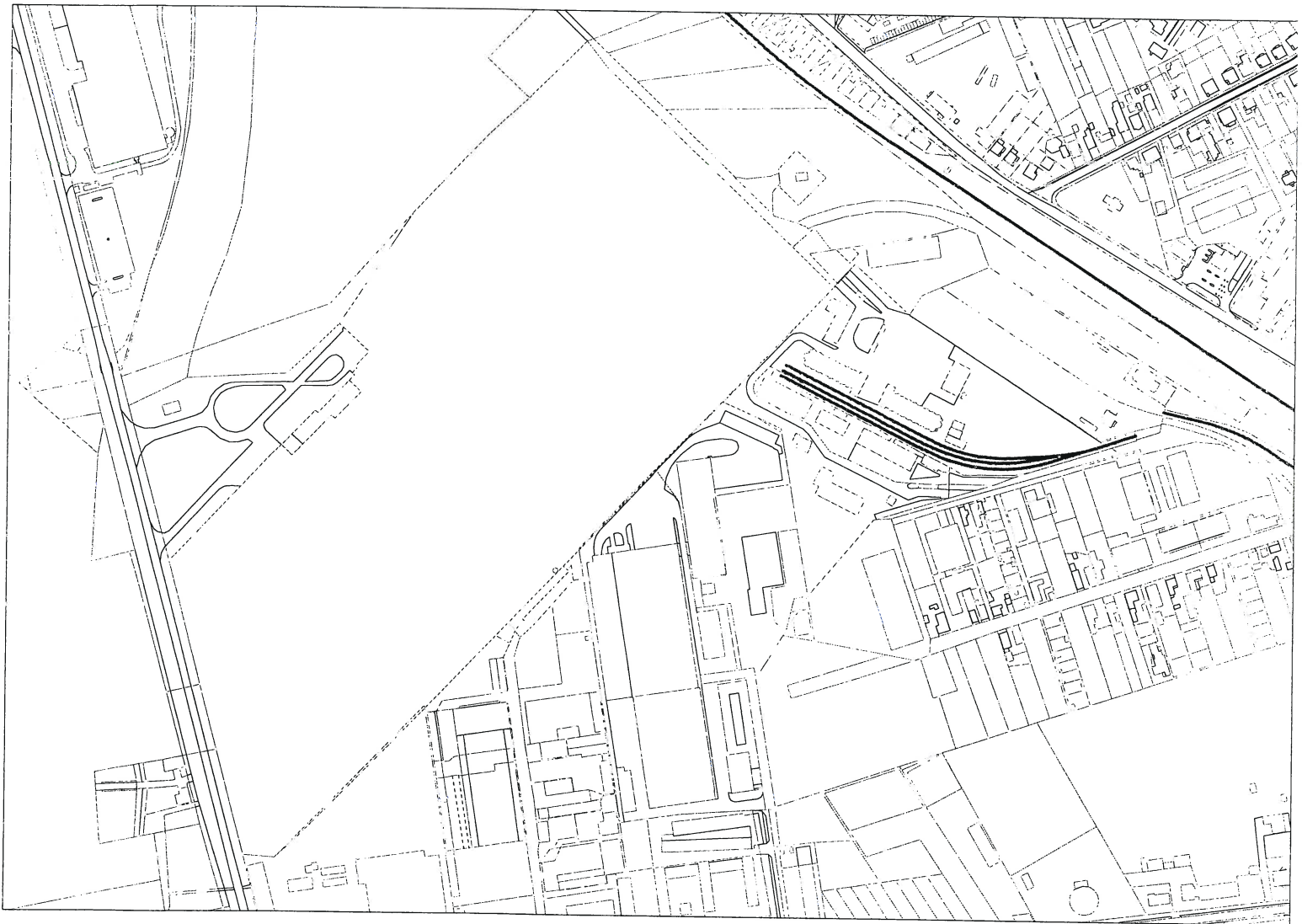
Úrad geodézie, kartografie a katastra Slovenskej republiky

# Informatívna kópia z mapy

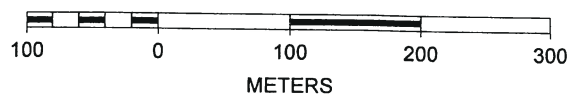
Vytvorené cez katastrálny portál

Okres: Dunajská Streda  
Obec: DUNAJSKÁ STREDA  
Katastrálne územie: Dunajská Streda

10. apríla 2015 11:35



SCALE 1 : 5 839



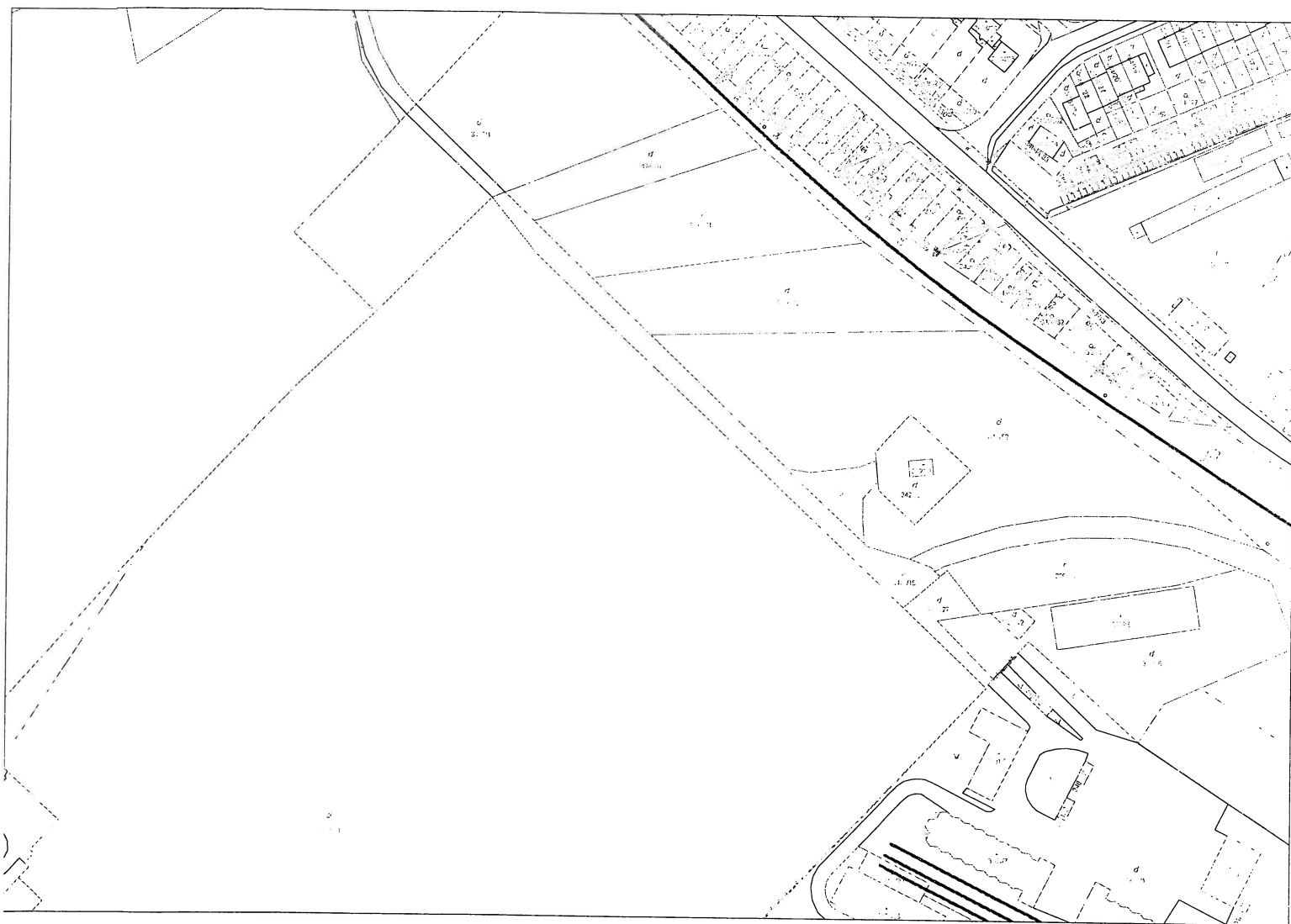
Úrad geodézie, kartografie a katastra Slovenskej republiky

# Informatívna kópia z mapy

Vytvorené cez katastrálny portál

Okres: Dunajská Streda  
Obec: DUNAJSKÁ STREDA  
Katastrálne územie: Dunajská Streda

10. apríla 2015 11:35



SCALE 1 : 2 919

