

ProWind Slovakia, s.r.o., Športová 1198/26, Dunajská Streda

1 mesický úrad Dunajská Streda	
Dátum: 06 -09- 2017	
Podacie číslo: 45-354	Číslo správy:
Prílohy/listy:	Vybevuje:

Mesto Dunajská Streda
Mestský úrad – Hlavná 50/16

929 01 Dunajská Streda

Vec : Žiadosť o prevzatie verejného osvetlenia.

Touto cestou Vás žiadam o prevzatie stavby „**Technická vybavenosť pre lokalitu 22 – SO 10 Verejnú**“ v katastrálnom území Dunajská Streda, Veľkoblahovská cesta, podľa priložených dokladov a dokumentácie.

S pozdravom

PROWIND
s.r.o.
Šp. 1198/26
929 01 DUNAJSKÁ STREDA

Jozef Zsitnák - konateľ

v Dun. Strede, dňa 17. 08. 2017



MESTO DUNAJSKÁ STREDA – DUNASZERDAHELY
MESTSKÝ ÚRAD - VÁROSI HIVATAL

Hlavná 50/16, 929 01 Dunajská Streda
IČO: 00305383 • DIČ: 2021129968

Investičné oddelenie - Beruházási osztály

Záznam z miestneho šetrenia

zo dňa 11.09.2017 v Dunajskej Strede z dôvodu prevzatia verejného osvetlenia stavby „Technická vybavenosť pre lokalitu 22 – SO 10 – Verejné osvetlenie“

Stavba bola povolená stavebnými povoleniami č. 3891/2/033/2010-004 zo dňa 16.12.2010 a 998/9369/2013/033-Bgy-003 zo dňa 16.01.2014.

Na predmetnú stavbu bolo vydané kolaudačné rozhodnutie č. 2277/DS/7047/2017/033-LszI-003 zo dňa 07.08.2017.

Prítomní:

Ing. Juraj Hervay – MsÚ Dunajská Streda, Investičné oddelenie

Ing. Zoltán Zalaba – MsÚ Dunajská Streda, Odbor stavebný

Stavebník: Pro Wind Slovakia s.r.o., Športová 1198/26, 929 01 Dunajská Streda
Budúci užívateľ: Mesto Dunajská Streda, Hlavná 50/16, 929 01 Dunajská Streda
Dodávateľ stavby: HI-TECH ELEKTRO s.r.o., Ádorská 5400, 929 01 Dunajská Streda

Zistený stav:

Pri miestnej obhliadke bolo zistené:

Boli realizované osvetľovacie stožiare v počte 21ks so svietidlami PHILIPS MALAGA SGS 102 so svetelným zdrojom SHC 100W v počte 33ks a rozvádzač RVO, ktorá nebola označená.

Boli odovzdané nasledovné dokumenty:

- Stavebné povolenie č. 3891/2/033/2010-004 zo dňa 16.12.2010 – overená fotokópia
- Stavebné povolenie č. 998/9369/2013/033-Bgy-003 zo dňa 16.01.2014 – overená fotokópia
- Kolaudačné rozhodnutie č. 2277/DS/7047/2017/033-LszI-003 zo dňa 07.08.2017 - overená fotokópia
- Geodetické zameranie – originál
- Zápis o odovzdaní a prevzatí
- Certifikáty – fotokópie
- Správa o prvej odbornej prehliadke a odbornej skúške elektrického zariadenia
- Projektová dokumentácia overená v stavebnom konaní - originál
- Projekt skutočného vyhotovenia - originál



MESTO DUNAJSKÁ STREDA – DUNASZERDAHELY
MESTSKÝ ÚRAD - VÁROSI HIVATAL

Hlavná 50/16, 929 01 Dunajská Streda
IČO: 00305383 • DIČ: 2021129968

Investičné oddelenie - Beruházási osztály

Stanoviská prítomných:

MsÚ Dunajská Streda, Investičné oddelenie, Odbor stavebný:

Na základe výpočtu intenzity osvetlenia v zmysle STN EN 13201 Osvetlenie pozemných komunikácií predmetné verejné osvetlenie vyhovuje pre kategóriu ME6. V zmysle "Zásady prevzatia miestnych komunikácií a zariadení verejného osvetlenia vybudovaných inými investormi do majetku a správy mesta Dunajská Streda" Čl.5 ods.4 a bodu bb) verejné osvetlenie musí spĺňať kategóriu ME5.

RVO žiadame označiť v zmysle STN!

Napriek tomu, že verejné osvetlenie nespĺňa kategóriu ME5 z technického hľadiska doporučujeme vziať verejné osvetlenie do majetku Mesta Dunajská Streda.

Podpisy:

Juraj Hervay

Ing. Zlata Zemanová

Mesto Dunajská Streda
MESTSKÝ ÚRAD
Investičné oddelenie
IČO: 00305383

Mesto Dunajská Streda
MESTSKÝ ÚRAD
Oddelenie územného plánovania
vystavbu
929 01 Dunajská Streda



MINISTERSTVO SPRAVODLIVOSTI SLOVENSKEJ REPUBLIKY

OBCHODNÝ REGISTER
NA INTERNETE

Microsoft

DITEC



Slovensky | English

Výpis z Obchodného registra Okresného súdu Trnava


Tento výpis má len informatívny charakter a nie je použiteľný pre právne úkony !

Oddiel: Sro

Vložka číslo: 10829.T

Obchodné meno:	Pro Wind Slovakia, spol. s r.o.	(od: 19.01.1998)
Sídlo:	Športová 1198/26 Dunajská Streda 929 01	(od: 24.01.2003)
IČO:	36 226 181	(od: 19.01.1998)
Deň zápisu:	19.01.1998	(od: 19.01.1998)
Právna forma:	Spoločnosť s ručením obmedzeným	(od: 19.01.1998)
Predmet činnosti:	kúpa tovaru za účelom jeho predaja konečnému spotrebiteľovi (malooobchod v rozsahu voľnej živnosti)	(od: 19.01.1998)
	kúpa tovaru za účelom jeho predaja iným prevádzkovateľom živnosti (veľkoobchod v rozsahu voľných živností)	(od: 19.01.1998)
	sprostredkovanie obchodu a služieb	(od: 19.01.1998)
	výroba a montáž plastových okien	(od: 19.01.1998)
	spracovanie drevnej hmoty	(od: 19.01.1998)
	obloženie fasád a stropov, obkladanie stien a ukladanie podlahových krytín na báze dreva a umelých hmôt	(od: 28.10.1998)
	výroba a montáž EURO okien, dverí a fasád	(od: 24.01.2003)
	stolárske práce	(od: 24.01.2003)
	podlahárske práce	(od: 24.01.2003)
	výroba a montáž hliníkových okien a dverí	(od: 29.08.2006)
	výroba a montáž zatievňovacej techniky	(od: 29.08.2006)
Spoločníci:	Jozef Zsitnák	(od: 19.01.1998)
	01	
Výška vkladu každého spoločníka:	Jozef Zsitnák Vklad: 6 639 EUR Splatnené: 6 639 EUR	(od: 10.04.2010)
Štatutárny orgán:	konateľ	(od: 19.01.1998)
	Jozef Zsitnák	(od: 19.01.1998)
Konanie menom spoločnosti:	Za spoločnosť koná konateľ samostatne.	(od: 19.01.1998)
Základné imanie:	6 639 EUR Rozsah splatenia: 6 639 EUR	(od: 10.04.2010)

Ďalšie právne skutočnosti:	Spoločnosť bola založená zakladateľskou listinou spísanou formou notárskej zápisnice č. N 3/98, Nz 3/98 zo dňa 12.01.1998 podľa slovenského práva.	(od: 19.01.1998)
	Prispôbenie zakladateľskej listiny zák.č. 11/98 Zb. rozhodnutím jediného spoločníka spísaného formou notárskej zápisnice č. N 62/98, Nz 62/98 dňa 26.05.1998.	(od: 03.07.1998)
	Notárska zápisnica N 129/98, Nz 129/98 zo dňa 12.10.1998, ktorou sa mení zakladateľská listina.	(od: 28.10.1998)
	Dodatkom č. 1 zo dňa 25.11.2002 došlo k prispôbeniu zakladateľskej listiny zákonu č. 500/2001 Z.z.. Zmena sídla z: Nevádzová 2431/7 na: Športová 1198/26).	(od: 24.01.2003)
Dátum aktualizácie údajov:	08.09.2017	
Dátum výpisu:	11.09.2017	

O obchodnom registri SR | Návod na používanie ORI | Naša adresa 
Vyhľadávanie podľa : obchodného mena | identifikačného čísla
sídlu | spisovej značky | priezviska a mena osoby

Aktuálne zmeny | Oprava údajov štatutárov | Informácie o registrových súdoch
Formuláre na podávanie návrhov na zápis do obchodného registra

Úrad geodézie, kartografie a katastra Slovenskej republiky
VÝPIS Z KATASTRA NEHNUTEĽNOSTÍ

Okres: Dunajská Streda

Vytvorené cez katastrálny portál

Obec: DUNAJSKÁ STREDA

Dátum vyhotovenia 11.09.2017

Katastrálne územie: Dunajská Streda

Čas vyhotovenia: 14:17:48

VÝPIS Z LISTU VLASTNÍCTVA č. 3338

ČASŤ A: MAJETKOVÁ PODSTATA

PARCELY registra "C" evidované na katastrálnej mape

Parcelné číslo	Výmera v m ²	Druh pozemku	Spôsob využ. p.	Umiest. pozemku	Právny vzťah	Druh ch.n.
1779/ 1	1018	Zastavané plochy a nádvoria	18	1		, 501
1779/ 24	491	Zastavané plochy a nádvoria	16	1		, 501
1780/ 1	593	Zastavané plochy a nádvoria	16	1		, 501
3738/ 26	4099	Zastavané plochy a nádvoria	22	1		, 501
3738/136	607	Ostatné plochy	34	1		, 501
3738/137	1146	Ostatné plochy	34	1		, 501
3738/138	18	Ostatné plochy	34	1		, 501

Legenda:

Spôsob využívania pozemku:

22 - Pozemok, na ktorom je postavená inžinierska stavba - cestná, miestna a účelová komunikácia, lesná cesta, poľná cesta, chodník, nekryté parkovisko a ich súčasť

18 - Pozemok, na ktorom je dvor

34 - Pozemok, na ktorom je manipulačná a skladová plocha, objekt a stavba slúžiaca lesnému hospodárstvu

16 - Pozemok, na ktorom je postavená nebytová budova označená súpisným číslom

Druh chránenej nehnuteľnosti:

501 - Chránená vodohospodárska oblasť

Umiestnenie pozemku:

1 - Pozemok je umiestnený v zastavanom území obce

Stavby

Súpisné číslo	na parcele číslo	Druh stavby	Popis stavby	Druh ch.n.	Umiest. stavby
1198	1780/ 1	20	sklad a admin.budova		1
5334	1779/ 24	20	hala-skladovacie priestory		1

Legenda:

Druh stavby:

20 - Iná budova

Kód umiestnenia stavby:

1 - Stavba postavaná na zemskom povrchu

ČASŤ B: VLASTNÍCI A INÉ OPRÁVNENÉ OSOBY

Por. číslo Príezvisko, meno (názov), rodné priezvisko, dátum narodenia, rodné číslo (IČO) a miesto trvalého pobytu (sídlo) vlastníka Spolu vlastnícky podiel

Účastník právneho vzťahu:

Vlastník

1 Pro Wind Slovakia spol. s r.o., Športová 1198/26, Dunajská Streda, PSČ 92901, SR

1 / 1

IČO:

Titul nadobudnutia	V 3538/99 dohoda o zruš.pod.spol.
Titul nadobudnutia	Z 200/04 rozhodnutie č.1/2004
Titul nadobudnutia	V-7780/13-Kúpna zmluva,vklad povolený dňa 28.01.2014
Titul nadobudnutia	V-1439/15 Záložná zmluva vklad povolený dňa 01.04.2015 - č. z. 1226/15
Titul nadobudnutia	R-931/17 Prevedenie Gpč.33472602-106/16 -č.z.2080/17
Titul nadobudnutia	R-1324/17-Prevedenie GPč.36717568-1009/2016-č.z.2686/17

ČASŤ C: ĽARCHY

Por.č.:

- 1 Záložné právo v prospech Sberbank Slovensko, a.s., Vysoká 9, 810 00 Bratislava, IČO: 17 321 123, na pozemky registra CKN parc. č. 1779/1, 1779/24, 1780/1 a na stavby - sklad a admin. budova sč. 1198 na pč. 1780/1, hala-skladovacie priestory sč. 5334 na pč. 1779/24, V-1439/15 - č.z. 1226/15**

Iné údaje:

Bez zápisu.

Poznámka:

Bez zápisu.

Úrad geodézie, kartografie a katastra Slovenskej republiky
VÝPIS Z KATASTRA NEHNUTEĽNOSTÍ

Okres: Dunajská Streda

Vytvorené cez katastrálny portál

Obec: DUNAJSKÁ STREDA

Dátum vyhotovenia 12.09.2017

Katastrálne územie: Dunajská Streda

Čas vyhotovenia: 12:26:11

VÝPIS Z LISTU VLASTNÍCTVA č. 4198

ČASŤ A: MAJETKOVÁ PODSTATA

PARCELY registra "C" evidované na katastrálnej mape

Parcelné číslo	Výmera v m ²	Druh pozemku	Spôsob využ. p.	Umiest. pozemku	Právny vzťah	Druh ch.n.
3121/ 13	2410	Zastavané plochy a nádvorí	18	1		, 501
3121/110	1098	Zastavané plochy a nádvorí	15	1		, 501
3121/144	897	Zastavané plochy a nádvorí	18	1		, 501
3121/145	93	Zastavané plochy a nádvorí	18	1		, 501
3458/ 9	21	Zastavané plochy a nádvorí	22	1		, 501
3480/ 2	678	Orná pôda	1	1		, 501
3480/ 3	263	Orná pôda	1	1		, 501
3480/ 4	304	Orná pôda	1	1		, 501
3480/ 5	188	Zastavané plochy a nádvorí	15	1		, 501
3480/ 6	144	Orná pôda	1	1		, 501
3738/ 20	142	Orná pôda	1	1		, 501
3738/ 21	5542	Ostatné plochy	34	1		, 501
3738/ 27	5024	Ostatné plochy	34	1		, 501
3738/ 88	853	Ostatné plochy	34	1		, 501
3738/ 89	761	Ostatné plochy	34	1		, 501
3738/ 90	720	Ostatné plochy	34	1		, 501
3738/ 91	737	Ostatné plochy	34	1		, 501
3738/ 93	760	Ostatné plochy	34	1		, 501
3738/ 96	918	Ostatné plochy	34	1		, 501
3738/ 97	509	Ostatné plochy	34	1		, 501
3738/ 98	504	Ostatné plochy	34	1		, 501
3738/ 99	460	Ostatné plochy	34	1		, 501
3738/100	991	Ostatné plochy	34	1		, 501
3738/101	714	Ostatné plochy	34	1		, 501
3738/102	727	Ostatné plochy	34	1		, 501
3738/103	584	Ostatné plochy	34	1		, 501
3738/108	708	Ostatné plochy	34	1		, 501
3738/112	739	Ostatné plochy	34	1		, 501
3738/113	315	Ostatné plochy	34	1		, 501
3738/114	539	Ostatné plochy	34	1		, 501
3738/115	7779	Ostatné plochy	34	1		, 501
3738/116	2787	Ostatné plochy	34	1		, 501
3738/117	26	Ostatné plochy	34	1		, 501
3738/118	24	Ostatné plochy	34	1		, 501
3738/119	25	Ostatné plochy	34	1		, 501
3738/120	25	Ostatné plochy	34	1		, 501
3738/121	25	Ostatné plochy	34	1		, 501
3738/122	25	Ostatné plochy	34	1		, 501
3738/123	254	Orná pôda	1	1		, 501
3738/134	498	Ostatné plochy	34	1		, 501
3738/135	299	Ostatné plochy	34	1		, 501
3738/139	25	Ostatné plochy	34	1		, 501

Legenda:

Spôsob využívania pozemku:

PARCELY registra "C" evidované na katastrálnej mape

Parcelné číslo Výmera v m² Druh pozemku Spôsob využ. p. Umiest. pozemku Právny vzťah Druh ch.n.

- 15 - Pozemok, na ktorom je postavená bytová budova označená súpisným číslom
 22 - Pozemok, na ktorom je postavená inžinierska stavba - cestná, miestna a účelová komunikácia, lesná cesta, poľná cesta, chodník, nekrýté parkovisko a ich súčasť
 1 - Pozemok využívaný pre rastlinnú výrobu, na ktorom sa pestujú obilniny, okopaniny, krmoviny, technické plodiny, zelenina a iné poľnohospodárske plodiny alebo pozemok dočasne nevyužívaný pre rastlinnú výrobu
 18 - Pozemok, na ktorom je dvor
 34 - Pozemok, na ktorom je manipulačná a skladová plocha, objekt a stavba slúžiaca lesnému hospodárstvu

Druh chránenej nehnuteľnosti:

- 501 - Chránená vodohospodárska oblasť

Umiestnenie pozemku:

- 1 - Pozemok je umiestnený v zastavanom území obce

PARCELY registra "E" evidované na mape určeného operátu

Parcelné číslo	Výmera v m ²	Druh pozemku	Pôvodné k.ú.	Počet č. UO	Umiest. pozemku
419/ 3	1189	Orná pôda		1	1

Legenda:

Umiestnenie pozemku:

- 1 - Pozemok je umiestnený v zastavanom území obce

CPU - číslo pôvodného k.ú.

- 1 - Malé Blahovo

Stavby

Súpisné číslo	na parcele číslo	Druh stavby	Popis stavby	Druh ch.n.	Umiest. stavby
2431	3480/ 5	10	DOM		1
5333	3121/110	14	predajňa a mont.hala		1

Legenda:

Druh stavby:

- 10 - Rodinný dom
 14 - Budova obchodu a služieb

Kód umiestnenia stavby:

- 1 - Stavba postavaná na zemskom povrchu

ČASŤ B: VLASTNÍCI A INÉ OPRÁVNENÉ OSOBY

Por. číslo Priezvisko, meno (názov), rodné priezvisko, dátum narodenia, rodné číslo (IČO) a Spoluovlastnícky podiel miesto trvalého pobytu (sídlo) vlastníka

Účastník právneho vzťahu:

Vlastník

1 ~~Osborneová, N.~~ Osborneová, N.

1 / 1

Dátum narodenia :

Dátum narodenia :

Titul nadobudnutia	V 4353/06 Kúpna zmluva
Titul nadobudnutia	V 5312/06 Kúpna zmluva prápoviatná 9.11.2006
Titul nadobudnutia	Prevedenie GP č. 251/2007-R722/07
Titul nadobudnutia	Prevedenie GP č. 36717568-339/08-R1135/08
Titul nadobudnutia	Prevedenie GP č. 36717568-424/08-R1363/08
Titul nadobudnutia	R-218/10-Prevedenie GPč.045/2010,zlúčenie LV č.3232,6944
Titul nadobudnutia	R-348/10-prevedenie GPč.516/10
Titul nadobudnutia	V-2373/11-Kúpna zmluva právopl.dňa 14.06.2011
Titul nadobudnutia	X-5/2012-Prokol o oprave chyby
Titul nadobudnutia	R-358/12-Prevedenie GPč.391/2011,(presun parc.na Lvč.7038)
Titul nadobudnutia	V-7903/14-Kúpna zmluva,vklad povolený dňa 05.12.2014-č.z.4103/14
Titul nadobudnutia	V-7340/15-Kúpna zmluva,vklad povolený dňa 08.12.2015 -č.z.3964/15
Titul nadobudnutia	R-1324/17-Prevedenie GPč.36717568-1009/2016-č.z.2686/17

ČASŤ C: ŤARCHY

Bez zápisu.

Iné údaje:

Bez zápisu.

Poznámka:
Bez zápisu.

Informativny výpis

3/3

Údaje platné k: 11.09.2017 18:00

Úrad geodézie, kartografie a katastra Slovenskej republiky
VÝPIS Z KATASTRA NEHNUTEĽNOSTÍ

Okres: Dunajská Streda
Obec: DUNAJSKÁ STREDA
Katastrálne územie: Dunajská Streda

Vytvorené cez katastrálny portál

Dátum vyhotovenia 11.09.2017
Čas vyhotovenia: 14:26:18

ČIASŤ A: MAJETKOVÁ PODSTATA

ČIASŤ A: MAJETKOVÁ PODSTATA

PARCELY registra "C" evidované na katastrálnej mape

Parcelné číslo	Výmera v m ²	Druh pozemku	Spôsob využ. p.	Umiest. pozemku	Právny vzťah	Druh ch.n.
3728/120	43	Ostatné plochy	34	1		, 501

Legenda:

Spôsob využívania pozemku:

34 - Pozemok, na ktorom je manipulačná a skladová plocha, objekt a stavba slúžiaca lesnému hospodárstvu

Druh chránenej nehnuteľnosti:

501 - Chránená vodohospodárska oblasť

Umiestnenie pozemku:

1 - Pozemok je umiestnený v zastavanom území obce

Ostatné parcely nevyžiadané

ČASŤ B: VLASTNÍCI A INÉ OPRÁVNENÉ OSOBY

Por. číslo Príezvisko, meno (názov), rodné priezvisko, dátum narodenia, rodné číslo (IČO) a Spoluvlastnícky podiel
miesto trvalého pobytu (sídlo) vlastníka

Účastník právneho vzťahu: Vlastník

1 Západoslovenská distribučná, a.s., Čulenova 6, Bratislava, PSČ 810 47,
SR

1 / 1

IČO :

Titul nadobudnutia	PKN.VL. 206-VZ. 24/92
Titul nadobudnutia	V 3805/01 Vyhlásenie vkladateľa
Titul nadobudnutia	V 451/06 Kúpna zmluva
Titul nadobudnutia	V 4284/07 vyhlásenie v vklade nehn. -2328/07
Titul nadobudnutia	V-6/08-Kúpna zmluva právopł.dňa 07.01.2008
Titul nadobudnutia	V-2787/08-Kúpna zmluva právopł.dňa 29.04.2008
Titul nadobudnutia	V-4155/08-Kúpna zmluva a zriadenie vecného bremena, právopł.dňa 16.05.2008, prevedenie GPč.71/2007
Titul nadobudnutia	Z-4140/08-Rozhodnutie o urč.súp.čísła
Titul nadobudnutia	Z-1514/09-Čiastočná kvitancia na V-5878/08 (len na parc.č.2834/32 a2834/33)
Titul nadobudnutia	Z-2621/09-Zápis stavby
Titul nadobudnutia	V-3003/09-Kúpna zmluva, právopł. dňa 18.08.2009
Titul nadobudnutia	V-5611/09-Kúpna zmluva právopł.dňa 19.03.2010
Titul nadobudnutia	Z 190/10 Kúpna zmluva, právoplatná dňa 08.04.2010, V 111/10 , pozemok parc.č. 1667/10 - 629/10
Titul nadobudnutia	V-346/09-Kúpna zmluva právopł.dňa 03.02.2009 v.z.292/09
Titul nadobudnutia	V-2885/10-Kúpna zmluva právopł.dňa 26.07.2010
Titul nadobudnutia	V-5200/10-Kúpna zmluva právopł.dňa 06.12.2010
Titul nadobudnutia	V-3333/11-Kúpna zmluva právopł.dňa 31.08.2011, prevedenie GPč.5/2009
Titul nadobudnutia	Prevedenie GP č.33/2011 pri zápise Z-6111/11 v.z.93/12
Titul nadobudnutia	V-3113/12 Kúpna zmluva právoplatná dňa 30.07.2012 - 1658/12
Titul nadobudnutia	V-3310/12 Kúpna zmluva právoplatná dňa 30.07.2012 - 1659/12
Titul nadobudnutia	V-3615/12-Kúpna zmluva právopł.dňa 23.08.2012
Titul nadobudnutia	V-6316/12-Kúpna zmluva, vklad povolený dňa 14.12.2012
Titul nadobudnutia	V-7043/12-Kúpna zmluva ,vklad povolený dňa 10.01.2013
Titul nadobudnutia	V-7254/12-Kúpna zmluva vklad povolený dňa 30.01.2013
Titul nadobudnutia	Z-3620/13 Rozh. o určení súp. čísla - 1748/13
Titul nadobudnutia	V 3495/13 Kúpna zmluva vklad povolený dňa 12.07.2013 , geom.pl.č.36717568-495/2012 - 1925/13
Titul nadobudnutia	V-6352/13-Kúpna zmluva, vklad povolený dňa 29.11.2013, prevedenie Gpč.18024335-

Por. číslo Priezvisko, meno (názov), rodné priezvisko, dátum narodenia, rodné číslo (IČO) a Spoluvlastnícky podiel miesto trvalého pobytu (sídlo) vlastníka

IČO :	189/2012
Titul nadobudnutia	Z-4780/14-Rozhodnutie o urč.súp.čísla,prev.Gpč.18024335-261/2013-č.z.2375/14
Titul nadobudnutia	V-7976/14-Kúpna zmluva,vklad povolený dňa 02.12.2014 -č.z.4065/14
Titul nadobudnutia	Prevedenie Gpč.31321704/246-68/2014 pri zápise V-8098/14 -č.z.4154/14
Titul nadobudnutia	V 1362/15 Kúpna zmluva vklad povolený zo dňa 20.4.2015,geometrický plán č.35021931-236/14 - 1427/15
Titul nadobudnutia	Z-2509/15-Rozhodnutie o urč.súp.čísla,prev.Gpč.36539325-98/2014 -č.z.1814/15
Titul nadobudnutia	V-6486/15-Kúpna zmluva,vklad povolený dňa 04.11.2015,prev.Gpč.41335996-320-2/2015 -č.z.3584/15
Titul nadobudnutia	V-7291/15-Kúpna zmluva,vklad povolený dňa 14.12.2015,prev.Gpč.18024335-36/2015 -č.z.4047/15
Titul nadobudnutia	Z-311/16-Oznámenie o urč. súp.čísla,prev.Gpč.36539325-200/2015 -č.z.608/16
Titul nadobudnutia	Z-6569/16-Oznámenie o urč. súp.čísla,prev.Gpč.36539325-160/2016 -č.z.3103/16
Titul nadobudnutia	Z-8069/16-Oznámenie o zruš. súp.čísla-č.z.3598/16
Titul nadobudnutia	V-8801/16-Kúpna zmluva,vklad povolený dňa 05.01.2017-č.z.58/17
Titul nadobudnutia	Z-568/17-Oznámenie o urč. súp.čísla, prev.Gpč.36539325-193/2016-č.z.833/17
Titul nadobudnutia	Z-2129/17-Oznámenie o urč. súp.čísla,prev.Gpč.36539325-322/2016-č.z.884/17
Titul nadobudnutia	Z-2521/17-Oznámenie o urč. súp.čísla, prev.Gpč.36539325-39/2017-č.z.1542/17
Titul nadobudnutia	Z-2524/17-Oznámenie o urč. súp.čísla -č.z.1543/17
Titul nadobudnutia	Z-2528/17-Oznámenie o urč. súp.čísla, prev.Gpč.36539325-24/2017-č.z.1544/17
Titul nadobudnutia	Z-3201/17-Oznámenie o urč. súp.čísla, prev.Gpč.36539325-37/2017-č.z.1715/17
Titul nadobudnutia	Z-4223/17-Oznámenie o urč. súp.čísla, prev.Gpč.36539325-38/2017-č.z.1716/17
Titul nadobudnutia	V-3388/17-Kúpna zmluva,vklad povolený dňa 26.05.2017-č.z.1765/17

ČASŤ C: ŤARCHY

Por.č.:

- 1 Vecné bremeno in rem právo prechodu a prejazdu motorovými vozidlami a právo stavby a umiestnenia prípojok akýchkoľvek inžinierskych sietí, ako aj právo napojenia pristupovej komunikácie na parc.č.461/57 v prospech každodobého vlastníka parc.č.461/60 podľa V-3929/11 v.z.1924/11 (pol.v.z.1925/13)

Iné údaje:

Bez zápisu.

Poznámka:

Bez zápisu.

Vysvetlenie: údaje v ČASTI C: ŤARCHY bez uvedenia parcelného čísla alebo poradového čísla vlastníka alebo inej oprávnenej osoby sa týkajú všetkých nehnuteľností a všetkých vlastníkov a iných oprávnených osôb na liste vlastníctva.

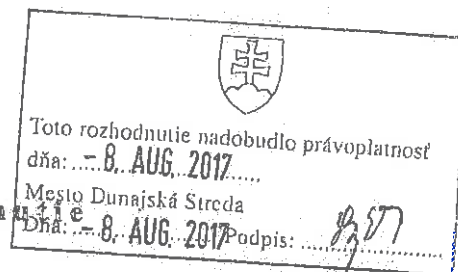


MESTO DUNAJSKÁ STREDA – DUNASZERDAHELY VÁROS
MESTSKÝ ÚRAD – VÁROSI HIVATAL

Hlavná 50/16, 929 01 Dunajská Streda

Číslo: 2277/DS/7047/2017/033-LSzI-003

Dunajská Streda 07.08.2017



Kolaudačné rozhodnutie

Mesto Dunajská Streda, ako stavebný úrad príslušný podľa §117 zákona č.50/1976Zb. o územnom plánovaní a stavebnom poriadku v znení neskorších predpisov (ďalej len stavebný zákon), posúdil návrh podľa § 81 stavebného zákona

Navrhovateľa : Pro Wind Slovakia s.r.o. IČO 36 226 181
so sídlom : 929 01 Dunajská Streda Športová 1198/26
v zastúpení : Jozefom Zsitnákom – konateľom firmy
v zastúpení : Ing. Peter Schevela
adresa :

zo dňa 09.06.2017 a podľa § 82 ods. 1 zákona č.50/76 Zb. v znení neskorších predpisov

povoľuje užívanie stavby
„Technická vybavenosť pre lokalitu 22 – SO 05 – Sadové úpravy, ochranná zeleň, SO 10 –
Verejné osvetlenie, SO 09.1 – Káblové prípojky NN pre rodinné dom“

na pozemku parc.č. : 3458/1, 3738/26, 3738/112, 3738/113, 3738/114, 3738/121 a 3738/123
v katastrálnom území : Dunajská Streda
obce : Dunajská Streda

ktorá pozostáva z nasledovných stavebných objektov

SO 05 - Sadové úpravy

SO 09 - 1 kV Prípojky pre RD

- Montáž kábla AYKY-J 4(B)x25 mm² v celkovej dĺžke 712m
- Elektromerový rozvádzač RE2 v počte 12 ks

SO 10 - Verejné osvetlenie

- Montáž kábla AKY-J 4(B)x16 mm² v celkovej dĺžke 1117m
- Rozvádzač RVO v počte 1 ks
- Stožiar verejného osvetlenia ST260/60 6m.zink v počte 12 ks

pre ktoré bolo vydané stavebné povolenie mestom Dunajská Streda dňa 16.01.2014 pod číslom 998/9396/2013/033-BGy-003.

Pre užívanie stavby stavebný úrad určuje nasledovné podmienky:

1. Stavbu možno užívať len na účel určený v kolaudačnom rozhodnutí.
2. Vlastník stavby je povinný dokumentáciu skutočného realizovania stavby uchovávať po celý čas jej užívania a pri zmene vlastníctva stavby odovzdať ju novému nadobúdateľovi.
3. Ostatní účastníci kolaudačného konania a dotknuté orgány štátnej správy na ústne pojednávanie sa nedostavili ani písomne sa nevyjadrili, preto stavebný úrad má sa za to, že s vydaním kolaudačného rozhodnutia z hľadiska ním sledovaných záujmov súhlasia.
4. Mesto Dunajská Streda – oddelenie územného plánovania, výstavby a dopravy s kolaudáciou stavby súhlasí za nasledovných podmienok :
 - do 31.10.2017 žiadame dokončiť sadové a terénne úpravy
 - mestské zastupiteľstvo Dunajská Streda dňa 24.11.2015 schválilo dokument „Zásady prevzatia miestnych komunikácií a zariadení verejného osvetlenia vybudovaných inými investormi do majetku a správy mesta Dunajská Streda“

Znalec:

Ing. Pavol Minárik, ev.č. znalca 912348

002 01 DUNAJSKÁ STREDA

001 010 001 001

001 010 001 001

Zadávateľ:

Pro Wind Slovakia, spol. s r.o.

Športová 1198/26
929 01 Dunajská Streda

Číslo spisu (objednávky):

28.08.2017

ZNALECKÝ POSUDOK

91 / 2017



Vo veci: Stanoviť všeobecnú hodnotu stavby verejného osvetlenia pri ul. Veľkoblavovská cesta, katastrálne územie Dunajská Streda, v meste Dunajská Streda.

Počet strán posudku (z toho príloh): 36 (25)

Počet odovzdaných vyhotovení: 4 ks

III. ZÁVER

1. OTÁZKY A ODPOVEDE

Ako vhodná metóda na stanovenie všeobecnej hodnoty stavby bola použitá metóda polohovej diferenciácie. Všeobecná hodnota stavby verejného osvetlenia pri ul. Veľkoblahovská cesta, katastrálne územie Dunajská Streda, v meste Dunajská Streda je nasledovná:

2. REKAPITULÁCIA VŠEOBECNEJ HODNOTY

Názov	Všeobecná hodnota [€]
Stavby	
Vonkajšie úpravy	
Rozvody vonkajšieho osvetlenia - horná vetva - 351 m	5 474,03
Rozvody vonkajšieho osvetlenia - stredná vetva 212 m	3 306,25
Rozvody vonkajšieho osvetlenia - dolná vetva 312 m	4 865,80
Stožiare so svetidlom - 21 ks	8 774,23
Všeobecná hodnota spolu :	22 420,31
Všeobecná hodnota zaokrúhlená :	22 400,00 Eur
Všeobecná hodnota slovom :	Dvadsaťdvatisícštyristo Eur

V Dunajskej Strede dňa 03.09.2017



Ing. Pavol Míňarik

IV. PRÍLOHY

- Objednávka na vypracovanie znaleckého posudku zo dňa 28.08.2017
- Výpis z listu vlastníctva č. 3338, katastrálne územie Dunajská Streda, obec Dunajská Streda, okres Dunajská Streda, vyťačený z www.katasterportal.sk dňa 29.08.2017
- Výpis z listu vlastníctva č. 4198, katastrálne územie Dunajská Streda, obec Dunajská Streda, okres Dunajská Streda, vyťačený z www.katasterportal.sk dňa 29.08.2017
- Kópia z katastrálnej mapy, katastrálne územie Dunajská Streda, obec Dunajská Streda, okres Dunajská Streda, vyťačená z www.katasterportal.sk dňa 29.08.2017
- Geodetická dokumentácia, Zameranie verejného osvetlenia, vypracoval LULO - Ing. Rác Lubomír, zo dňa 21.06.2017
- Kolaudačné rozhodnutie č. 2277/DS/7047/2017/033-LSzI-003, na stavbu "Technická vybavenosť pre lokalitu 22 ..., SO 10 - Verejné osvetlenie, ...", vydalo Mesto Dunajská Streda, zo dňa 07.08.2017, právoplatné dňa 08.08.2017
- Projekt na stavebné povolenie, "Technická vybavenosť pre lokalitu 22, časť elektro", vypracoval Ing Attila Hencze, 11/2009
- Technická správa k projektu, "Technická vybavenosť pre lokalitu 22, časť elektro", vypracoval Ing Attila Hencze, 11/2009
- Fotodokumentácia.






Autorizačne overil

6/2017

Mapa vykazuje stav ku dňu : 21.06.2017

Náležitosti a presnosťou zodpovedá predpisom

<p>LULO Ing. Rácz Lubomír Sándora Petöfiho 4630/29 929 Ol Dunajská Streda Tel. 0903/236 554 IČO : 35021934 e-mail : racz.lubomir@storieline.sk</p> 	Okres: Dunajská Streda	Katastrálne územie: Dunajská Streda
	Obec: Dunajská Streda	Zákazníka: 35021934-170/2017
	Formát: 4 x A4	Vyhotovili: Ing. Rácz Lubomír
	Príloha číslo: 1	Datum: 21.06.2017
<h2>Zameranie VO</h2>		Mierka: 1:1500
Odberateľ: Zsitník Jozef a manž.	Výškový systém: Bpv	Súradnicový systém: S-JTSK

10/12

A
3738/93

A
3738/94

A
3738/95

A
3738/96

A
3738/106

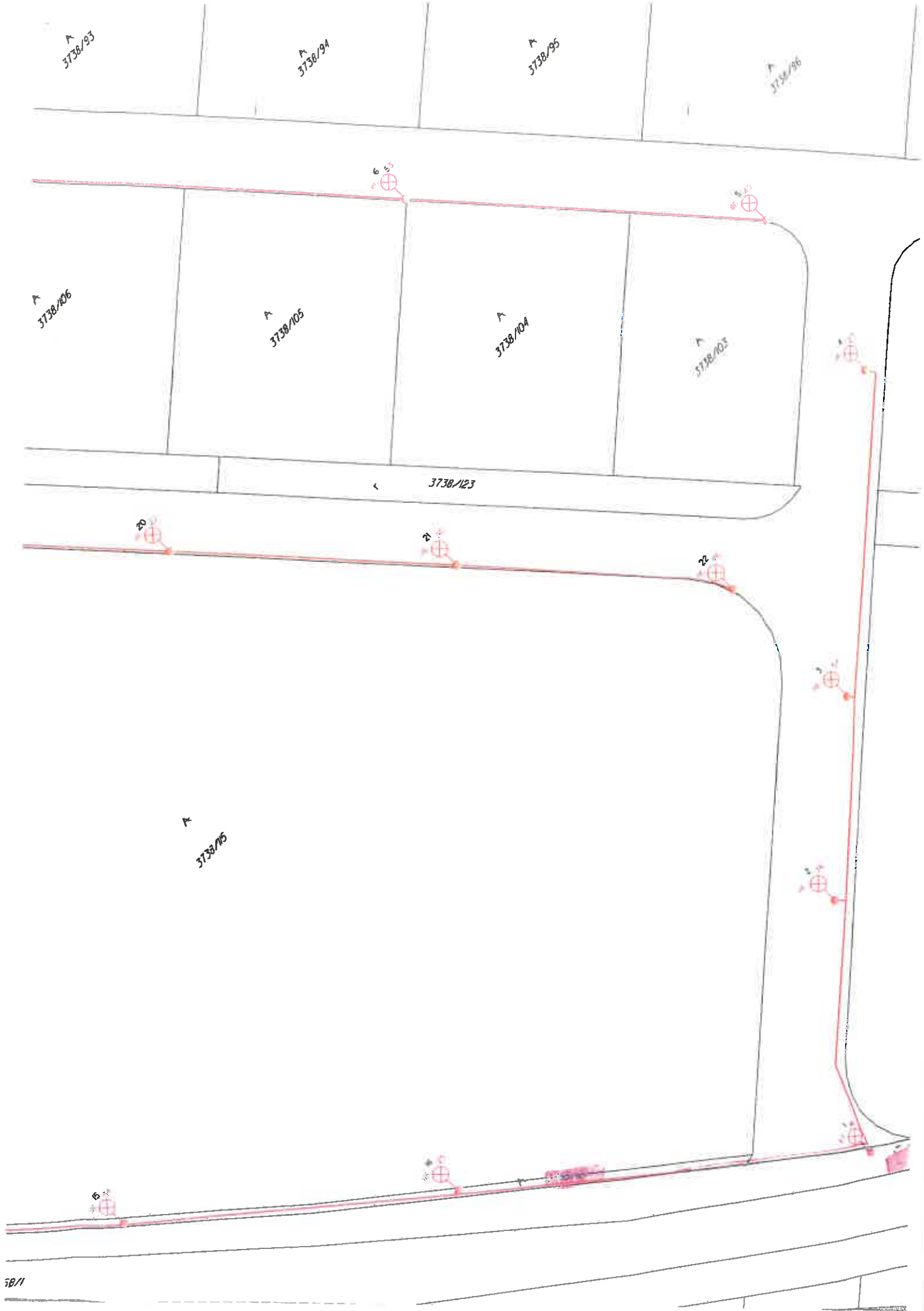
A
3738/105

A
3738/104

A
3738/103

3738/123

A
3738/105



3738/90

3738/91

3738/92

3738/93

3738/26

3738/109

3738/108

3738/107

3738/106

3738/113

3738/116

3458/1



A
3738/88

A
3738/89

3738/91

A
3738/91

A
3738/99

A
3738/100

A
3738/112

A
3738/21

3738/9

3738/10

