

Ladislav Leikes, nar
Dunajom

bytom

| | |
|-----------------------------------|-------------|
| 1 Mestský úrad Dunajská Streda | |
| Dátum | 28-10-2016 |
| Podacie číslo | Číslo spisu |
| Prílohy/isy | Vytavuje |

Mestský úrad Dunajská Streda
Hlavná 50/16
929 01 Dunajská Streda

Dunajská Streda, dňa: 28.10.2016

Vec: Žiadosť o odkúpenie pozemkov

Dolu podnísaný Ladislav Leikes, nar.

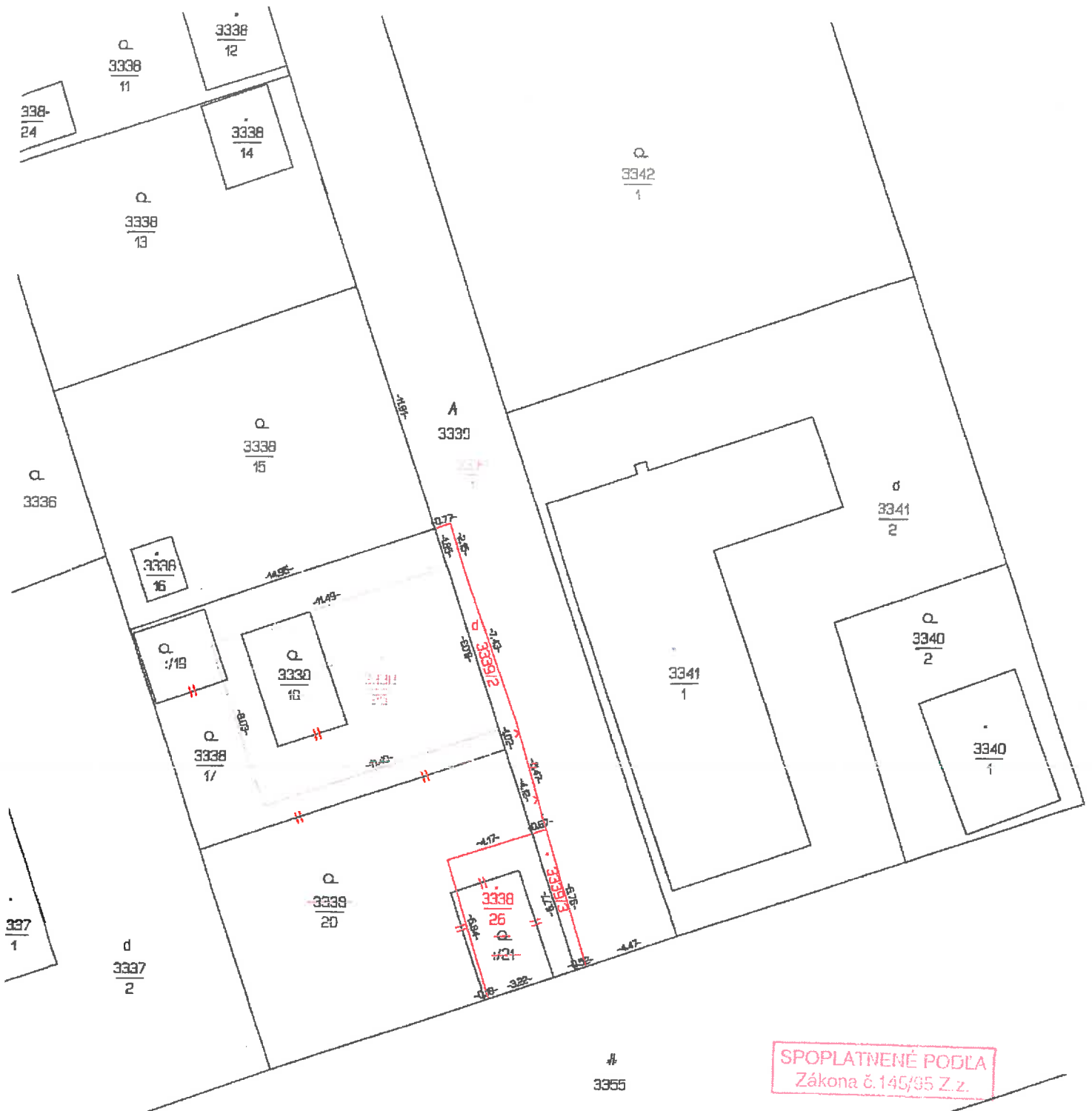
bytom

....., touto cestou obraciam na Vás so žiadosťou o odkúpenie pozemkov, nachádzajúcich sa v katastrálnom území Dunajská Streda, v obci Dunajská Streda, okres Dunajská Streda, vytvorených geometrickým plánom č. 46610910-100/2016, vyhotoveným dňa 07.10.2016, vyhotoviteľom GEOPLAN DS s.r.o, Štúrova č. 1089/5, 929 01 Dunajská Streda, IČO: 46 610 910, overeným Okresným úradom Dunajská Streda – Katastrálny odbor, dňa 17.10.2016 pod č. 2209/2016, par. č. 3339/2, parcela registra C, druh pozemku ostatné plochy o výmere 12 m² a par. č. 3339/3, parcela registra C, druh pozemku zastavané plochy a nádvoria o výmere 4 m². V roku 2015 som nadobudol do svojho vylučného vlastníctva nehnuteľnosti vedené na LV č. 4238 Okresným úradom Dunajská Streda – Katastrálny odbor. Odpredaj žiadam z dôvodu, že keď sa realizovala výstavba oplotená pozemkov 3338/20 a 3338/17 vedených na vyššie uvedenom LV č. 4238, na línii oplotená existujúceho v čase nadobudnutia predmetných pozemkov do môjho vlastníctva a jeho následného zamerania s geometrickým plánom bolo zistené, že oplatenie zabralo aj hore uvedené pozemky par. č. 3339/2 a par. č. 3339/3. V záujme vyriešenia majetkovo – právneho vzťahu k predmetným pozemkom účtovo žiadam Mestské zastupiteľstvo v Dunajskej Strede o odpredaj predmetných parciel v môj prospech, ako prevod pozemkov, prísluších plôch, ktoré svojím umiestnením a využitím tvoria neoddeliteľný celok s nehnuteľnosťami vo vlastníctve nadobúdateľa, v súlade s § 9a ods. 8, písm. b) zákona SNR č.138/1991 o majetku obcí v znení neskorších zmien a doplnkov.

Za vybavenie mojej žiadosti Vám vopred ďakujem.

S pozdravom.


Ladislav Leikes



Geometrický plán je podkladom na právne úkony, keď odôzje doterajšieho stavu vykezu výmer so zhodné s údajmi platných výpisov z katastra nehnuteľnosti.

| | | | | |
|---|----------------------|--|-------------------------------------|--|
| vyhotoviteľ GEOPLAN DS s.r.o. zememeračské práce Németh Štefan Starova č.1089/5 Dunajská Streda IČO 46610910 | | Kraj : Trnavský | Okres : Dunajská Streda | Obec : Dunajská Streda |
| Kat. ozemie : Dunajská Streda | | Číslo plánu : 46610910-103/2017 | Mestový list č. : Dun.Streda 5-0/32 | |
| GEOMETRICKÝ PLÁN na | | oddelenie pozemkov, parc.č.3338/17,3339/2 zameranie novostavby parc.č.3338/26, 3339/3 | | |
| Vyhotovil | | Autorizačne overil | | Gradne overil |
| Dňa : 24.05.2017 | Meno : Németh Štefan | Dňa : 24.05.2017 | Meno : Ing. Imrich Kovács | Meno : Inga Pastirová Dňa : 31-05-2017 |
| Nové hranice boli v prírode označené : plotomymormi | | Nálezitosťami a presnosťou zodpovedá predpisom | | Gradne overené podľa paragrafu 9 zákona NR SR č.245/1995 Z.z. o geodézii a kartografii |
| Záznam podrobného merania (merný list) č. 6190 | | Pečiatka a podpis | | Pečiatka a podpis |
| Smeromery bodov danostných číselní a ostatná merná technika odôzje so uložené vo všeobecnej dokumentácii | | Pečiatka a podpis | | |

V Ý K A Z V Ý M E R

| Doterajší stav | | | | | Zmeny | | | | | Nový stav | | | | | |
|---|----|---------|--------|----------------|--------------|------|-----------------|----------------|------------------|----------------|---------------|--------|----------------|----------------|--|
| Číslo | | | Výmera | | Druh pozemku | Diel | k parcele číslo | m ² | od parcely číslo | m ² | Číslo parcely | Výmera | | Druh pozemku | Vlastník, najomca - držiteľ (adresa) |
| Parcela | | KN | ha | m ² | | | | | | | | ha | m ² | | |
| PK vložky | LV | | | | | | | | | | | | | | |
| Stav právny je totožný s registrom C KN | | | | | | | | | | | | | | | |
| | | 3338/17 | 132 | | záhrada | | | | | | 3338/17 | 205 | | záhrada 4 | Doterajší |
| 4238 | | 3338/18 | 19 | | záhrada | | | | | | 3338/18 | | | zanika | |
| 4238 | | 3338/19 | 12 | | záhrada | | | | | | 3338/19 | | | zanika | |
| 4238 | | 3338/20 | 145 | | záhrada | | | | | | 3338/20 | | | zanika | |
| 4238 | | 3338/21 | 18 | | záhrada | | | | | | 3338/21 | | | zanika | |
| | | | | | | | | | | | 3338/25 | 92 | | zast.pl. 15/10 | Lelkes Ladislav, Vojka nad Dunajom c.75 |
| | | | | | | | | | | | 3338/26 | 29 | | zast.pl. 17/7 | dtto |
| 3251 | | 3339 | 529 | | ost.pl. | | | | | | 3339/1 | 519 | | ost.pl. 36 | Doterajší |
| | | | | | | | | | | | 3339/2 | 12 | | zast.pl. 18 | Mesto Dunajská Streda |
| | | | | | | | | | | | 3339/3 | 4 | | zast.pl. 17/7 | dtto |
| Spolu | | | 855 | | | | | | | | | 855 | | | |
| <p>Legenda: kod sposobu vyuzivania 4 - pozemok na ktorom sa pestuje zelenina...</p> <p>15 - pozemok na ktorom je postavená bytová budova</p> <p>17 - pozemok na ktorom je postavená budova bez súp.čísła</p> <p>18 - pozemok na ktorom je dvor</p> <p>36 - pozemok ktorý nie je využívaný žiadnym z uvedených spôsobov</p> <p>Kod druhu stavby 10 - rodinný dom</p> <p>7 - samostatne stojaca garáž</p> | | | | | | | | | | | | | | | |

Ing. Jolán Németh, 930 11 Topoľníky, Pionierska 24
Znalkyňa v odbore stavebníctvo - odvetvie pozemné stavby, odhad hodnoty nehnuteľnosti
ev. č. 912490 číslo znaleckého posudku : 39/2017

Z N A L E C K Ý P O S U D O K



vo veci : *Stanovenia všeobecnej hodnoty pozemkov, nachádzajúcich sa na novovytvorených parcelách č. 3339/2 a 3339/3 v katastrálnom území Dunajská Streda*

Zadávatel znaleckého posudku: *Leľkes Ladislav*

Účel znaleckého posudku : *odhad všeobecnej hodnoty nehnuteľnosti ako podklad k prevodu nehnuteľnosti*

Znalecký posudok obsahuje 24 strán vrátane krycieho listu, a odovzdáva sa v troch vyhotoveniach objednávateľovi

Topoľníky, dňa 6. apríla 2017

VŠEOBECNÁ HODNOTA POZEMKU

| Názov | Výpočet | Hodnota |
|------------------------------------|--|------------------------|
| Koeficient polohovej diferenciacie | $k_{PD} = 1,10 * 1,00 * 1,00 * 1,15 * 1,45 * 2,50 * 0,75$ | 3,4392 |
| Jednotková hodnota pozemku | $VŠH_{MJ} = V_{H_{MJ}} * k_{PD} = 9,96 \text{ €/m}^2 * 3,4392$ | 34,25 €/m ² |
| Všeobecná hodnota pozemku | $VŠH_{Poz} = M * VŠH_{MJ} = 16,00 \text{ m}^2 * 34,25 \text{ €/m}^2$ | 548,00 € |

III. ZÁVER**2. OTÁZKY A ODPOVEDE**

Pri určení všeobecnej hodnoty pozemkov na novovytvorených parcelách boli zohľadnené a využité všetky v tom čase znalcomi dostupné podklady a údaje. Znalčka nezodpovedá za skryté resp. zamlčané nedostatky, ktoré sa nadišlo zistiť počas obhliadky z technickej a právnej dokumentácie, alebo ktoré vyplynuli z neuvedených alebo zamlčaných skutočností.

Po dodatočnom preukázaní vyššie uvedených skutočností alebo iných nedostatkov, sa tak všeobecná cena určená v znaleckom posudku stane neplatnou.

3. VŠEOBECNÁ HODNOTA**Rekapitulácia:****Pozemky:**

Všeobecná hodnota metódou polohovej diferenciacie:

548,00 €

Ako vhodná metóda na stanovenie VŠH pozemkov bola použitá metóda polohovej diferenciacie

4. REKAPITULÁCIA VŠEOBECNEJ HODNOTY

| Názov | Všeobecná hodnota [€] |
|--|-----------------------|
| Stavby | |
| Pozemky | |
| pozemok na novovytvorenej parc. č. 3339/2 (12 m ²) | 411,00 |
| pozemok na novovytvorenej parc. č. 3339/3 (4 m ²) | 137,00 |
| Spoľu pozemky (16,00 m²) | 548,00 |
| Spoľu VŠH | 548,00 |
| Zaokrúhlená VŠH spoľu | 550,00 |

Všeobecná hodnota stavieb a pozemkov je spoľu: **550,00 €**
 Slevom: Päťstopäťdesiat Eur

5. NIMORIADNE RIZIKÁ : nebolo zistené

v Topoľníkoch dňa 6. apríla 2017



Ing. Jolán Németh
 Ing. Jolán Németh

Ing. Németh Jolán, 930 11 Topoľníky, Pionierska 24

mobil : 0904/622-740

2. Opakované doručenie: 10.1.2017
 3. Deň uloženia zásielky: 10.1.2017
 4. Deň odpreženia zásielky, ktorý sa považuje za deň jej doručenia, o čom bol adresát podozrený:

DUNASZERDAHELY VÁROS
DORÚČENKA DOPORUČENÉ
 Do vlastných rúk Opakované doručenie

Mesto Dunajská Streda
 Hlavná 50/16
 929 01 Dunajská Streda
 39/25/2017/023-SG

Adresát:
Lelkes Ladislav

Mesto Dunajská Streda
 Mestský úrad
 929 01 Dunajská Streda

Svojom podpisom potvrdzujem prevzatie tejto písomnosti

Váš list číslo/zo dňa

Naše číslo
39/25/2017/023-SG

Vyhavuje/linka
Štefan Gálffy

Dunajská Streda
04.01.2017

Vec: Oznámenie

Oznamujeme Vám, že Mestské zastupiteľstvo Dunajská Streda na svojom zasadnutí dňa 06.12.2016, Uznesením číslo 353/2016/16 neschválilo odpredaj pozemkov nachádzajúcich sa v katastrálnom území Dunajská Streda, v obci Dunajská Streda, okres Dunajská Streda, vytvorených geometrickým plánom č. 46610910-100/2016, vyhotoveným dňa 07.10.2016, vyhotoviteľom GEOPLAN DS s.r.o., Štúrova č. 1089/5, 929 01 Dunajská Streda, IČO: 46 610 910, nariadeným Okresným úradom Dunajská Streda – Katastrálny odbor, dňa 17.10.2016 pod č. 2209/2016, par. č. 3339/2, parcela registra C, druh pozemku ostatné plochy o výmere 12 m² a par. č. 3339/3, parcela registra C, druh pozemku zastavané plochy a nádvoria o výmere 4 m², vo Váš v prospech.

V prípade Vášho záujmu o konzultáciu v tejto záležitosti nás môžete kontaktovať telefonicky na telefónnom čísle: +421918607331 alebo osobne na Mestskom úrade v Dunajskej Strede, číslo dverí 210.

S pozdravom.

Mesto Dunajská Streda
MESTSKÝ
Odbor:
929 01 Dunajská Streda

Ing. Zoltán Rapaj
vedúci odboru finančného a evidencie
majetku

Fax: -
Telefón:

www.dumstreda.sk
IČO: 00305383

E-mail
stefan.galfy@dumstreda.eu



SAMOSPRÁVA MESTA DUNAJSKÁ STREDA
DUNASZERDAHELY VÁROS ÖNKORMÁNYZATA
Hlavná 50/16, 929 01 Dunajská Streda

Číslo: 16/7/2016

Dunajská Streda, 15.12.2016

UZNESENIE

zo 16. zasadnutia Mestského zastupiteľstva Dunajská Streda,
konaného dňa 6. decembra 2016 vo veľkej zasedačke na Radnici v Dunajskej Strede

k bodu č. 17. Návrh na odpredaj pozemkov nachádzajúcich sa v katastrálnom území Dunajská Streda, par. č. 3339/2 o výmere 12 m² a par. č. 3339/3 o výmere 4 m², v prospech Ladislava Lelkesa, bytom

**Uznesenie
č. 353/2016/16**

Mestské zastupiteľstvo Dunajská Streda

n e s c h v a ľ u j e

odpredaj pozemkov nachádzajúcich sa v katastrálnom území Dunajská Streda, v obci Dunajská Streda, okres Dunajská Streda, vytvorených geometrickým plánom č. 46610910-100/2016, vyhotoveným dňa 07.10.2016, vyhotoviteľom GEOPLAN DS s.r.o., Štúrova č. 1089/5, 929 01 Dunajská Streda, IČO: 46 610 910, overeným Okresným úradom Dunajská Streda – Katastrálny odbor, dňa 17.10.2016 pod č. 2209/2016, par. č. 3339/2, parcela registra C, druh pozemku ostatné plochy o výmere 12 m² a par. č. 3339/3, parcela registra C, druh pozemku zastavané plochy a nádvoria o výmere 4 m², v prospech Ladislava Lelkesa, nar., bytom, do výlučného vlastníctva, v podiele 1/1-ine k celku, za všeobecnú hodnotu pozemku, stanovenú znaleckým posudkom č. 98/2016, vypracovaným Jolanou Némethovou, dňa 20.10.2016 vo výške 550,-€ (slovom: päťstopäťdesiat eur).

Hlasovanie č. 24:

prítomní : 23

za : 3

proti : 10

zdržal sa : 9

nehlasoval : 1

Uznesenie nebolo schválené.



JUDr. Hájos Zoltán
primátor mesta



MESTO DUNAJSKÁ STREDA – DUNASZERDAHELY VÁROSA

MESTSKÝ ÚRAD – VÁROSI HIVATAL

Hlavná 50/16, 929 01 Dunajská Streda

Číslo: 43/9/2016/033-NJ-003

Dunajská Streda 11.01.2016

STAVEBNÉ POVOLENIE

Toto rozhodnutie nadobudlo právoplatnosť
dňa: 12.02.2016

Mesto Dunajská Streda

dňa: 15.02.2016

Kimell

Mesto Dunajská Streda, stavebný úrad príslušný podľa §117 zákona č.50/1976 Zb. o územnom plánovaní a stavebnom poriadku /stavebný zákon/, v znení neskorších predpisov prerokoval žiadosť stavebníka podľa §39a ods.4 stavebného zákona v územnom konaní o umiestnení stavby spojenom so stavebným konaním a po posúdení a preskúmaní žiadosti o stavebné povolenie zo dňa 13.11.2015 podľa §§ 37,62 a §63 stavebného zákona rozhodol takto:

stavebníka: **Ladislav Leikes**

bytom:

sa podľa § 39a ods.4, § 66 ods.1,2a 3 stavebného zákona a § 10 vyhlášky č.453/2000 Z.z., ktorou sa vykonávajú niektoré ustanovenia stavebného zákona v zlučenom územnom a stavebnom konaní

poveľuje

stavbu:

„Firmový dom a garáž“

ktorá pozostáva:

- z firmového domu, ktorý bude jednopodlažný, bez podpivničenia, bez zabudovaného podkrovia, so sedlovou strechou. Bude slúžiť ako sídlo firmy investora so služobným bytom,
- Zo samostatne stojacej garáže, ktorá bude jednopodlažná, bez podpivničenia, bez zabudovaného podkrovia, plochou strechou,
- z napojenia stavby na verejný vodovod, na verejnú sieť NN vedenia, na verejnú kanalizáciu,
- z oplotenia, ktoré bude realizované na hranici stavebných pozemkoch z murovaných betónových tvárnic s oceľovou výplňou,

podľa predloženej a rámci tohto stavebného konania overenej projektovej dokumentácie na pozemkoch parc.č. 3338/17, 3338/18, 3338/19, 3338/20, 3338/21, ktoré podľa LV č. 4238 je vo vlastníctve stavebníka

v katastrálnom území: **Dunajská Streda**

obce : **Dunajská Streda**

Na uskutočnenie stavby sa určujú tieto podmienky:

1. Stavba bude realizovaná podľa dokumentácie overenej v stavebnom konaní, ktorá je súčasťou tohoto rozhodnutia. Prípadné zmeny nesmú byť prevedené bez predchádzajúceho súhlasu stavebného úradu.

2. Stavba „Firemný dom a garáž“, bude umiestnená na pozemkoch parc.č. 3338/1, 3338/18, 3338/20, 3338/21 v k.ú. Dunajská Streda obce: Dunajská Streda podľa situačného plánu v M=1:250. Vzdialenosť stavby Firemný dom od pozemku parc.č. 3339 bude 1,00 m, od hranice pozemku parc.č. 3338/16 bude 2,00 m, od hranice pozemku parc.č. 3337 bude 2,455 m, od hranice pozemku parc.č. 3355 bude 11,80 m a vzdialenosť stavby od navrhovanej garáže bude 5,30 m. Výška strechy bude na kóte +3,250 m nad úrovňou +/-0,00.
Vzdialenosť stavby Garáž od hranice pozemku parc.č. 3337 bude 10,455 m, od navrhovaného Firemného domu bude 5,30 m. Výška strechy bude na kóte +7,140 m nad úrovňou +/-0,00.
3. Pri uskutočňovaní stavby je potrebné dodržiavať predpisy týkajúce sa bezpečnosti práce a technických zariadení a dbať o ochranu zdravia osôb na stavenisku.
4. Pri stavbe budú dodržané príslušné ustanovenia stavebného zákona v znení noviel upravujúce požiadavky na uskutočnenie stavieb a príslušné technické normy.
5. Stavba bude ukončená najneskôr do troch rokov odo dňa nadobudnutia právoplatnosti tohto rozhodnutia.
6. V prípade nedodržania termínu dokončenia stavby je stavebník povinný požiadať stavebný úrad o jeho predĺženie pred uplynutím.
7. Stavbu bude uskutočňovať svojpomocou.
8. Odborný dozor nad uskutočňovaním bude vykonávať: Ing. Karol Bakos, bytom
9. Stavebný úrad upúšťa od vytýčenia stavby oprávnenými osobami podľa § 45 ods.4 stavebného zákona. Za súlad priestorovej polohy stavby s dokumentáciou overenou v stavebnom konaní zodpovedá stavebník. Doklady o vytýčení priestorovej polohy predloží stavebník stavebnému úradu pri kolaudácii.
10. Investor pred zahájením zemných prác je povinný zabezpečiť vytýčenie všetkých jestvujúcich podzemných zariadení na stavenisku.
11. So stavbou nesmie byť začaté, pokiaľ stavebné povolenie nenadobudne právoplatnosť.
12. Napojenie stavby na verejnú sieť je potrebné previesť podľa pokynov príslušných verejnoprávnych orgánov a dotknutých organizácií.
13. Stavbu možno užívať iba na základe kolaudačného rozhodnutia, o ktoré je povinný podať návrh stavebník 15 dní pred dokončením stavby.
14. Stavebník je povinný umožniť vstup na stavbu a pozemok orgánom na to oprávneným za účelom vykonania štátneho stavebného dohľadu.
15. Stavebník je povinný dbať o to, aby pri uskutočňovaní stavby nedošlo k spôsobeniu škôd na cudzích nehnuteľnostiach.
16. Stavebník je povinný počas výstavby udržiavať čistotu na stavbu znečistených komunikáciách a verejných priestranstvách, výstavbu zabezpečiť tak, aby neohrozoval plynulosť cestnej premávky, na skládku materiálu využívať v max. miere vlastný pozemok.
17. Ďalšie podmienky vyplývajúce z rozhodnutí a stanovísk dotknutých orgánov štátnej správy a organizácií:
 - Mesto Dunajská Streda, oddelenie územného plánovania, výstavby a dopravy S predloženou projektovou dokumentáciou /projekt pre stavebné povolenie/ súhlasí za nasledovných podmienok:
 1. V prípade potreby vykonania rozkopávky verejného priestranstva (komunikácie) treba podať žiadosť na našom oddelení (zvlášťne užívanie v zmysle § 8 zákona č. 135/1961 Zb. o pozemných komunikáciách).

2. Po dokončení stavby žiadame predložiť digitálne zameranie celej stavby vrátane inžinierskych sietí a komunikácií (formát .dgn alebo .dxf).
3. Pripojenie spevnených plôch na ulicu Nová osada a pozemok parc. č. 3339 je nutné vyhotoviť tak, aby sa zabránilo narušeniu jestvujúcich odtokových pomerov, t.j. zaplavovaniu vozovky na ktorú bude napojená nová spevnená plocha resp. zaplavovaniu susedných pozemkov.

• **Mesto Dunajská Streda, odbor technický a investičný**

Mesto Dunajská Streda, zastúpené primátorom mesta ako príslušný orgán ochrany ovzdušia podľa § 27 ods. 1 písm. c/ zákona NR SR č. 137/2010 Z. z. o ochrane ovzdušia udeľuje súhlas podľa § 17 ods. 1 písm. a/ zákona NR SR č. 137/2010 Z. z. o ovzduší na povolenie stavby malého zdroja znečisťovania ovzdušia v rámci akcie: **Firemný dom-Novostavba** v k.ú. Dunajská Streda, na parcelách č. 3338/17, 3338/18, 3338/19, 3338/20, 3338/21 pre vlastníka: Ladislav Leikes, č. d. 75, 930 31 Vojka nad Dunajom, ktorý pozostáva z inštalácie: **1 ks lokálny spotrebič na tuhé palivo – krbové kachle o výkone 15 kW.**

Súhlas sa udeľuje za nasledovných podmienok:

- Prevádzkovateľ je povinný uskutočniť zdroj v súlade s podmienkami stanovenými výrobcom zariadenia a platnou dokumentáciou stavby
 - Prevádzkovateľ je povinný dodržať podmienky stanovené zákonom o ochrane ovzdušia a zákona č. 401/1998 Z. z. o poplatkoch za znečisťovanie ovzdušia.
 - Predmetný zdroj znečisťovania ovzdušia sa považuje za malý zdroj znečisťovania ovzdušia vzhľadom na skutočnosť, že celkový inštalovaný celkový výkon je nižší ako 300 kW.
- **Západoslovenská vodárenská spoločnosť, a.s. 929 01 Dunajská Streda, Kračanská cesta 1233**
 - Na parc. č. 3338/17, 3338/18, 3338/19, 3338/20, 3338/21 v kat. ú. Dunajská Streda sa nenachádzajú podzemné vedenia v správe nášho závodu.
 - **Západoslovenská distribučná, a.s., 816 47 Bratislava, Čulenova 6**
 - Na parc. č. 3338/17, 3338/18, 3338/19, 3338/20, 3338/21 v kat. ú. Dunajská Streda sa nenachádzajú podzemné vedenia v správe nášho závodu.
 - **SPP - distribúcia, a.s., 825 11 Bratislava 26, Mlynské Nivy 44/b**
 - Na parc. č. 3338/17, 3338/18, 3338/19, 3338/20, 3338/21 v kat. ú. Dunajská Streda sa nachádzajú podzemné vedenia v správe nášho závodu.
 - **Slovak Telekom, a.s., Bajkalská 28, 817 62 Bratislava**
v záujmovom území dôjde do styku so sieťami elektronických komunikácií spoločnosti Slovak Telekom, a.s.
Slovak Telekom a.s. požaduje zahrnúť do podmienok určených stavebným úradom pre vydanie rozhodnutia o umiestnení stavby alebo stavebného povolenia Všeobecné podmienky ochrany SEK, ktoré sú neoddeliteľnou súčasťou tohto stanoviska. Zároveň je stavebník povinný rešpektovať nasledovné:
 1. Existujúce zariadenia sú chránené ochranným pásmom (§68 zákona č. 351/2011 Z. z.) a zároveň je potrebné dodržať ustanovenie §65 zákona č. 351/2011 Z. z. o ochrane proti rušeniu.

2. Vyjadrenie stráca platnosť uplynutím doby platnosti uvedenej vyššie vo vyjadrení. V prípade zmeny vyznačeného polygónu, dôvodu žiadosti, účelu žiadosti, v prípade u uvedené parcelné číslo v žiadosti nezodpovedá vyznačenému polygónu alebo ak si stavebník nesplní povinnosť podľa bodu 3.
3. Stavebník alebo ním poverená osoba je povinná v prípade ak zistil, že jeho zámer, pre ktorý podal uvedenú žiadosť je v kolízii so SEK Slovak Telekom, a.s. alebo zasahuje do ochranného pásma týchto sietí (najneskôr pred spracovaním projektovej dokumentácie stavby), vyzvať spoločnosť Slovak Telekom, a.s. na stanovenie konkrétnych podmienok ochrany alebo preloženia SEK prostredníctvom zamestnanca spoločnosti povereného správou sietí: Juraj Csiba, juraj.csiba@telekom.sk, +421 2 58829621
4. V zmysle § 66ods. 7 zákona č. 351/2011 Z.z. o elektronických komunikáciách sa do projektu stavby musí zakresliť priebeh všetkých zariadení v mieste stavby. Za splnenie tejto povinnosti zodpovedá projektant.
5. Zároveň upozorňujeme stavebníka, že v zmysle § 66 ods. 10 zákona č. 351/2011 Z.z. je potrebné uzavrieť dohodu o podmienkach prekládky telekomunikačných vedení s vlastníkom dotknutých SEK. Bez uzavretia dohody nie je možné preložiť zrealizovať prekládku SEK.
6. Upozorňujeme žiadateľa, že v textovej časti vykonávacieho projektu musí figurovať podmienka ST o zákaze zriaďovania skládok materiálu a zriaďovania stavebných dvorov počas výstavby na existujúcich podzemných kábloch a projektovaných trasách prekládok podzemných telekomunikačných vedení a zariadení.
7. V prípade ak na Vami definovanom území v žiadosti o vyjadrenie sa nachádza nadzemná telekomunikačná sieť, ktorá je vo vlastníctve Slovak Telekom, a.s., je potrebné zo strany žiadateľa zabezpečiť nadzemnú sieť proti poškodeniu alebo narušeniu ochranného pásma.
8. Nedodržanie vyššie uvedených podmienok ochrany zariadení je porušením povinností podľa § 68 zákona č. 351/2011Z.z. o elektronických komunikáciách v platnom znení.
9. V prípade, že žiadateľ bude so zemnými prácami alebo činnosťou z akýchkoľvek dôvodov pokračovať po tom, ako vydané vyjadrenie stratí platnosť, je povinný zastaviť zemné práce a požiadať o nové vyjadrenie. Pred realizáciou výkopových prác je stavebník povinný požiadať o vytýčenie TKZ. Vzhľadom k tomu, že na Vašom záujmovom území sa môžu nachádzať zariadenia iných prevádzkovateľov, ako sú napr. rádiové zariadenia, rádiové trasy, televízne káblové rozvody, Slovak Telekom, a.s. týmto upozorňuje žiadateľa na povinnosť vyžiadať si obdobné vyjadrenie od prevádzkovateľov týchto zariadení.
10. Vytýčenie polohy telekomunikačných zariadení vykoná Slovak Telekom a.s. na základe samostatnej objednávky do troch týždňov do jej doručenia na adresu spoločnosti alebo ju odovzdáte technikovi: Tibor Szabo, tibor.szabo@telekom.sk, +421 31 552 6040, 0903730634. V objednávke v dvoch vyhotoveniach uveďte číslo tohto vyjadrenia a dátum jeho vydania.
11. Stavebník alebo ním poverená osoba je povinná bez ohľadu vyššie uvedených bodov dodržať pri svojej činnosti aj Všeobecné podmienky ochrany SEK spoločnosti Slovak Telekom, a.s.
12. Žiadateľ môže vyjadrenie použiť iba pre účel, pre ktorý mu bolo vystavené. Žiadateľ nie je oprávnený poskytnuté informácie a dáta ďalej rozširovať, prenajímať alebo využívať bez súhlasu spoločnosti Slovak Telekom, a.s.

13. Žiadateľa zároveň upozorňujeme, že v prípade ak plánuje napojiť nehnuteľnosť na telekomunikačnú sieť úložným vedením, je potrebné do projektu pre územné rozhodnutie doplniť aj telekomunikačnú prípojku.
14. Poskytovateľ negarantuje geodetickú presnosť poskytnutých dát. Poskytnutie dát v elektronickej forme nezavahuje žiadateľa povinnosti požiadať o vytýčenie.
15. Prílohy k vyjadreniu: Všeobecné podmienky ochrany SEK
Situčný výkres obsahujúci záujmové územie žiadateľa

- **Okresný úrad Dunajská Streda, pozemkový a lesný odbor, 929 01 Dunajská Streda, Korzo Bélu Bartóka 789/3**

Okresný úrad Dunajská Streda, pozemkový a lesný odbor súhlasí pod číslom OU-DS-PLO-2015/016309-002 s navrhovaným zámerom stavby na ornej pôde v rozsahu 79 m² z pozemku parc. č. 3338/17, 19 m² z pozemku parc. č. 3338/18, 1 m² z pozemku parc. č. 3338/19, 38 m² z pozemku parc. č. 3338/20, 18 m² z pozemku parc. č. 3338/21 za dodržania týchto podmienok:

1. Zabezpečiť základnú starostlivosť o poľnohospodársku pôdu, na ktorú bolo vydané toto stanovisko až do doby realizácie stavby najmä zaburinením pozemkov a porastom samonáletom drevín.
2. Vykonať skrývku humusového horizontu poľnohospodárskej pôdy a zabezpečiť jej hospodárne a účelné využitie na nezastavenej časti pozemkoch parc. číslo 3338/17, 3338/18, 3338/19, 3338/20, 3338/21 v katastrálnom území Malé Blahovo.

Po realizácii výstavby, za účelom usporiadania evidencie druhov pozemkov v katastri nehnuteľností podľa § 3 ods. 2 zákona požiadať o zmenu poľnohospodárskeho druhu pozemku napríklad záhradu na zastavanú plochu, prípadne ostatnú plochu s predložením po realizačného geometrického plánu, rozhodnutia o priradení súpisného čísla na stavbu (ak sa vydáva, ak nie kolaudačného rozhodnutia) a tohto stanoviska.

- **Krajský pamiatkový úrad Trnava, Cukrová č. 1, 917 01 Trnava**

V prípade zistenia, resp. narušenia archeologických nálezov počas stavby je nutné postupovať v zmysle § 40 ods. 2 a 5 pamiatkového zákona a § 127 zákona č. 50/1976 Zb. o územnom plánovaní a stavebnom poriadku v znení neskorších predpisov. Predovšetkým je nutné, aby nálezca alebo osoba zodpovedná za vykonávanie prác nález ihneď ohlásila Krajskému pamiatkovému úradu Trnava. Podľa § 40 ods. 3 pamiatkového zákona sa nález musí ponechať bez zmeny až do obhliadky krajským pamiatkovým úradom alebo ním poverenou odborne spôsobilou osobou. Do obhliadky krajským pamiatkovým úradom je nálezca povinný vykonať všetky nevyhnutné opatrenia na záchranu nálezov, najmä zabezpečiť ho proti poškodeniu, znehodnoteniu, zničeniu a odčudzeniu, pokiaľ o ňom nerozhodne stavebný úrad po dohode s krajským pamiatkovým úradom. Archeologický nález môže vyzdvihnúť a premiestniť z pôvodného miesta a z nálezových súvislostí iba oprávnená osoba metódami archeologického výskumu.

18. Stavebník všetky podmienky, za ktorých mu je stavba povolená, je povinný plniť a po doručení tohto rozhodnutia ich berie na vedomie s tým, že sa ich plniť zaväzuje.
19. Ku kolaudácii vlastníka stavby v zmysle ust. 5 ods. 2 písm. c/ zákona 555/2005 Z.z. o energetickej hospodárnosti budov a o zmene a doplnení niektorých zákonov je povinný zabezpečiť energetickú certifikáciu budovy na zatriedenie budovy do energetickej triedy.

Námietky zo strany účastníkov konania: neboli vznesené

Stavebné povolenie podľa ust. 67 ods.2, stavebného zákona stráca platnosť, ak sa so stavbou nezačalo do dvoch rokov odo dňa keď nadobudlo právoplatnosť. Ne stráti platnosť, ak sa so stavbou v tejto lehote začalo.

Odôvodnenie

Stavebník Ladislav Leikes, bytom 930 31 Vojka nad Dunajom č. 75 podal dňa 13.11.2015 žiadosť o povolenie stavby. Oznámením zo dňa 26.11.2015 pod č. 24814/11184/2015/033-NJ-002 stavebný úrad oznámil zahájenie stavebného konania.

Stavebný úrad v uskutočnenom zlučenom územnom a stavebnom konaní preskúmal predloženú žiadosť o stavebné povolenie z hľadísk uvedených v ustanoveniach §§ 37, 62 a § 63 stav. zákona a zistil, že uskutočnením / ani budúcim užívaním / stavby nie sú ohrozené záujmy spoločnosti ani neprímerane obmedzené či ohrozené práva a oprávnené záujmy účastníkov konania.

Dokumentácia stavby spĺňa všeobecné technické požiadavky na výstavbu ako aj podmienky územného rozhodnutia o umiestnení stavby. Spracovala ju osoba odborne spôsobilá: Ing. Juraj Hervay, so sídlom 929 01 Dunajská Streda, ul. Kráľa Žigmunda 5869/25.

K návrhu sa vyjadrili: Mesto Dunajská Streda, oddelenie územného plánovania, výstavby a dopravy, Západoslvenská vodárenská spoločnosť, a.s. 929 01 Dunajská Streda, Kračanská cesta 1233, Západoslvenská distribučná, a.s., 816 47 Bratislava, Čulenova 6, SPP - distribúcia, a.s., 825 11 Bratislava 26, Mlynské Nivy 44/b, Slovak Telekom, a.s., Bajkalská 28, 817 62 Bratislava, Mesto Dunajská Streda, odbor technický a investičný.

Ich stanoviská boli skoordované a zahrnuté do podmienok tohto rozhodnutia. Stavebný úrad v priebehu konania nezistil dôvody, ktoré by bránili povoleniu stavby.

Žiadatelia zaplatili v zmysle zákona č.145/1995 Z.z. o poplatkoch, položky 60 písm. a, za vydanie tohto rozhodnutia správny poplatok v hodnote 50,- € pokladničným blokom č.17595 zo dňa 13.11.2015 do pokladne mesta.

Poučenie

Podľa §54 zákona č.71/1967 Zb. o správnom konaní proti tomuto rozhodnutiu možno podať odvolanie v lehote do 15 dní odo dňa doručenia tohto rozhodnutia na Mesto Dunajská Streda, so sídlom 929 01 Dunajská Streda, Hlavná 50/16.

Toto rozhodnutie možno preskúmať príslušným súdom po vyčerpaní riadneho opravného prostriedku a nadobudnutí právoplatnosti.



JUDr. Zoltán Hájos
primátor mesta

Poručí sa:

1. Ladislav Lelkes, 9
2. Ing. Karol Bakos,
3. Ing. Juraj Hervay,
4. INPORTANTE s.r.o., 929 01 Dunajská Streda, Nová Osada 805/25
5. Helena Tóthová,
6. František Tóth,
7. Andrea Szabóová, 9
8. Mesto Dunajská Streda, 929 01 Dunajská Streda, Hlavná 50/10
9. a/a - Mesto Dunajská Streda, ÚP a VaD

Na vedomie:

10. Okresný úrad Dunajská Streda, odbor starostlivosti o životné prostredie, 929 01 Dunajská Streda, Alžbetínske nám. 1194/1
11. Okresný úrad Dunajská Streda, pozemkový a lesný odbor, 929 01 Dun. Streda, K.B.Bartóka 789/3
12. Západoslovenská vodárenská spoločnosť a.s., 929 01 Dun. Streda, Kračanská cesta 1233
13. Západoslovenská distribučná a.s., 816 47 Bratislava, Čulenová 6
14. SPP – distribúcia a.s., 825 11 Bratislava, Mlynské Nivy 44/a
15. Krajský pamiatkový úrad Trnava, Cukrová č. 1, 917 01 Trnava
16. a/a - Mesto Dunajská Streda, Spoločný stavebný úrad

Vybavuje: **Ing. Júlia Németh**

Mestský úrad v Dunajskej Strede, Spoločný stavebný úrad
Hlavná 50/16, prízemie č. dverí 117, č.t. 031/590 39 37

Rokovací poriadok
Mestského zastupiteľstva mesta Dunajská Streda
(Úplne znenie zo dňa 2. decembra 2015)

Mestské zastupiteľstvo mesta Dunajská Streda v zmysle ustanovenia § 11 ods. 4 písm. k) a § 12 ods. 12 zákona SNR č. 369/1990 Zb. o obecnom zriadení v znení neskorších predpisov (ďalej len „zákon o obecnom zriadení“) schvaľuje tento rokovací poriadok.

PRVÁ ČASŤ

§ 1

Úvodné ustanovenia

- (1) Tento rokovací poriadok ustanovuje podrobné pravidlá rokovania a činnosti Mestského zastupiteľstva mesta Dunajská Streda (ďalej len „mestské zastupiteľstvo“).
- (2) Mestské zastupiteľstvo a jeho orgány si môžu v medziach zákona o obecnom zriadení a tohto rokovacieho poriadku upraviť svoje vnútorné pomery a podrobnejšie pravidlá svojho rokovania uznesením.

§ 2

Pôsobnosť mestského zastupiteľstva

- (1) Mestské zastupiteľstvo vykonáva pôsobnosť podľa zákona o obecnom zriadení, podľa osobitných zákonov, podľa štatútu mesta Dunajská Streda, všeobecne záväzných nariadení mesta.

DRUHÁ ČASŤ

§ 3

Poslanci

- (1) Mestské zastupiteľstvo je zastupiteľský zbor mesta zložený z 25 poslancov zvolených v priamych voľbách obyvateľmi mesta.
- (2) Poslanec mestského zastupiteľstva (ďalej len „poslanec“) je oprávnený najmä:
- a) predkladať mestskému zastupiteľstvu návrhy,
 - b) interpelovať primátora a členov mestskej rady vo veciach týkajúcich sa výkonu ich práce,
 - c) požadovať od štatutárnych zástupcov právnických osôb založených alebo zriadených mestom vysvetlenie vo veciach týkajúcich sa ich činnosti,
 - d) požadovať informácie a vysvetlenia od fyzických a právnických osôb, ktoré vykonávajú v meste podnikateľskú činnosť, vo veciach týkajúcich sa dôsledkov ich podnikania v meste,
 - e) zúčastňovať sa na previerkach, na kontrolách, na vybavovaní sťažností a oznámení, ktoré uskutočňujú orgány mesta,
 - f) požadovať vysvetlenia od štátnych orgánov vo veciach potrebných pre riadny výkon poslanskej funkcie.
- (3) Poslanec je povinný najmä:
- a) zložiť sľub na prvom zasadnutí mestského zastupiteľstva, ktorého sa zúčastní,
 - b) zúčastňovať sa zasadnutiu mestského zastupiteľstva a jeho orgánov, do ktorých bol zvolený,
 - c) dodržiavať štatút mesta, rokovací poriadok mestského zastupiteľstva a zásady odmeňovania poslancov,

§ 36

.) Procedurálnych návrhoch (§ 27 rokovacieho poriadku) sa hlasuje bez rozpravy.
.) Procedurálne návrhy, ku ktorým sa neprijíma uznesenie v písomnej forme (napr. zmena programu, ukončenie rozpravy, vyhlásenie prestávky) sú prijaté, ak za ne hlasuje nadpolovičná väčšina prítomných poslancov.

Prijímanie uznesení a nariadení

§ 37

- (1) O každom návrhu rozhoduje mestské zastupiteľstvo hlasovaním.
- (2) Na prijatie uznesenia, vrátane pozmeňujúcich alebo doplňujúcich návrhov, je potrebný súhlas nadpolovičnej väčšiny prítomných poslancov zastupiteľstva, ak zákon alebo tento rokovací poriadok neustanovuje inak.
- (3) Na schválenie Štatútu mesta a jeho zmien, na schválenie Rokovacieho poriadku mestského zastupiteľstva a jeho zmien, na schválenie Rokovacieho poriadku mestskej rady a jeho zmien, a na schválenie Rokovacieho poriadku stálych komisií mestského zastupiteľstva a jeho zmien je potrebný súhlas trojpätinovej väčšiny prítomných poslancov mestského zastupiteľstva.
- (4) Na prijatie nariadenia je potrebný súhlas trojpätinovej väčšiny prítomných poslancov mestského zastupiteľstva. Na prijatie pozmeňujúcich a doplňujúcich návrhov k nariadeniu je potrebný súhlas trojpätinovej väčšiny prítomných poslancov zastupiteľstva.
- (5) Na potvrdenie pozastaveného uznesenia primátorom mesta je potrebný súhlas trojpätinovej väčšiny všetkých poslancov mestského zastupiteľstva.
- (6) Uznesenie mestského zastupiteľstva obsahuje najmä:
 - a) odvolanie sa na príslušný bod programu, ku ktorému je uznesenie prijaté spolu s uvedením údaju o tom, či ho mestské zastupiteľstvo prerokovalo,
 - b) vyjadrenie mestského zastupiteľstva k prerokovanej veci alebo materiálu, v ktorom mestské zastupiteľstvo podľa potreby, napr.: konštatuje, berie na vedomie, súhlasí, schvaľuje, odporúča, zriaďuje, zrušuje, vymenováva, odvoláva, vyhlasuje, ukladá, žiada, poveruje a pod.
- (7) Uznesenia a nariadenia mestského zastupiteľstva nesmú odporovať Ústave SR, zákonom ani iným všeobecne záväzným právnym predpisom a musia byť v súlade so štatútom mesta, nariadeniami a ďalšími vnútroorganizačnými predpismi.
- (8) Ak mestské zastupiteľstvo prijalo uznesenie v konkrétnej veci, v tej istej veci môže prijať iné uznesenie len po uplynutí 6 mesiacov odo dňa prijatia pôvodného uznesenia. Toto neplatí, ak s tým súhlasí trojpätinová väčšina prítomných poslancov mestského zastupiteľstva.
- (9) Uznesenia a nariadenia podpisuje primátor v lehote do 10 dní od ich schválenia.
- (10) Výkon uznesenia môže pozastaviť primátor mesta, ak sa domnieva, že odporuje zákonu alebo je pre mesto zjavne nevýhodné tak, že ho nepodpíše v lehote podľa odseku (9). Primátor prerokuje uznesenie mestského zastupiteľstva pred pozastavením jeho výkonu v mestskej rade. Uznesením mestskej rady však nie je viazaný. Zároveň je povinný predložiť vec na najbližšom zasadnutí mestského zastupiteľstva, ktoré môže uznesenie mestskej rady zrušiť alebo potvrdiť trojpätinovou väčšinou hlasov všetkých poslancov.
- (11) Vyhlásenie nariadenia sa vykoná vyvesením nariadenia na úradnej tabuli mesta najmenej na 15 dní; účinnosť nadobúda pätnástym dňom od vyvesenia, ak v ňom nie je ustanovený neskorší začiatok účinnosti. V prípade živelného pohromy alebo všeobecného ohrozenia, ak je to potrebné na odstraňovanie následkov živelného pohromy alebo na zabránenie škodám na majetku, možno určiť skorší začiatok účinnosti nariadenia.

Úrad geodézie, kartografie a katastra Slovenskej republiky
VÝPIS Z KATASTRA NEHNUTEĽNOSTÍ

Okres: Dunajská Streda

Vytvorené cez katastrálny portál

Obec: DUNAJSKÁ STREDA

Dátum vyhotovenia 29.05.2017

Katastrálne územie: Dunajská Streda

Čas vyhotovenia: 12:44:33

VÝPIS Z LISTU VLASTNÍCTVA č. 4238

ČASŤ A: MAJETKOVÁ PODSTATA

PARCELY registra "C" evidované na katastrálnej mape

| Parcelné číslo | Výmera v m ² | Druh pozemku | Spôsob využ. p. | Umiest. pozemku | Právny vzťah | Druh ch.n. |
|----------------|-------------------------|--------------|-----------------|-----------------|--------------|------------|
| 3338/ 17 | 132 | Záhrady | 4 | 1 | | , 501 |
| 3338/ 18 | 19 | Záhrady | 4 | 1 | | , 501 |
| 3338/ 19 | 12 | Záhrady | 4 | 1 | | , 501 |
| 3338/ 20 | 145 | Záhrady | 4 | 1 | | , 501 |
| 3338/ 21 | 18 | Záhrady | 4 | 1 | | , 501 |

Legenda:

Spôsob využívania pozemku:

4 - Pozemok prevažne v zastavanom území obce alebo v záhradkárskej osade, na ktorom sa pestuje zelenina, ovocie, okrasné nízka a vysoká zeleň a iné poľnohospodárske plodiny

Druh chránenej nehnuteľnosti:

501 - Chránené vodohospodárska oblasť

Umiestnenie pozemku:

1 - Pozemok je umiestnený v zastavanom území obce

ČASŤ B: VLASTNÍCI A INÉ OPRÁVNENÉ OSOBY

Por. číslo Príezvisko, meno (názov), rodné priezvisko, dátum narodenia, rodné číslo (IČO) a Spoluovlastnícky podiel miesto trvalého pobytu (sídlo) vlastníka

Účastník právneho vzťahu:

Vlastník

1 Lelkes Ladislav r.

1 / 1

Dátum narodenia :

Titul nadobudnutia

V-2034/15-Kúpna zmluva, vklad povolený dňa 05.05.2015-č.z.1548/15

ČASŤ C: ĽARCHY

Bez zápisu.

Iné údaje:

Bez zápisu.

Poznámka:

Bez zápisu.

Informatívny výpis

1/1

Údaje platné k: 26.05.2017 18:00

VÝPIS Z KATASTRA NEHNUTEĽNOSTÍ

Okres: Dunajská Streda

Vytvorené cez katastrálny portál

Obec: DUNAJSKÁ STREDA

Dátum vyhotovenia: 29.05.2017

Katastrálne územie: Dunajská Streda

Čas vyhotovenia: 12:46:04

ČIASŤOČNÝ VÝPIS Z LISTU VLASTNÍCTVA č. 3251

ČASŤ A: MAJETKOVÁ PODSTATA

PARCELY registra "C" evidované na katastrálnej mape

| Parcelné číslo | Výmera v m2 | Druh pozemku | Spôsob využ. p. | Umiest. pozemku | Právny vzťah | Druh ch.n. |
|----------------|-------------|----------------|-----------------|-----------------|--------------|------------|
| 3339 | 629 | Ostatné plochy | 36 | 1 | | , 501 |

Legenda:

Spôsob využívania pozemku:

36 - Pozemok, ktorý nie je využívaný žiadnym z uvedených spôsobov

Druh chránenej nehnuteľnosti:

501 - Chránená vodohospodárska oblasť

Umiestnenie pozemku:

1 - Pozemok je umiestnený v zastavanom území obce

Ostatné parcely nevyžiadané

ČASŤ B: VLASTNÍCI A INÉ OPRÁVNENÉ OSOBY

Por. číslo Príezvisko, meno (názov), rodné príjzvisko, dátum narodenia, rodné číslo (IČO) a Spoluviestnícky podiel miesto trvalého pobytu (sídlo) vlastníka

Účastník právneho vzťahu:

Vlastník

1 Mesto Dunajská Streda, Hlavná 50/16, Dunajská Streda, PSČ 829 01, SR

1 / 1

IČO:

| | |
|--------------------|--|
| Poznámka | List vl. 5962 |
| Poznámka | List vl. 6567 |
| Poznámka | List vl. 6577 |
| Titul nadobudnutia | Z 2740/97 ZAPIS VL.PRAV. NA PC.1235/4 |
| Titul nadobudnutia | LIST VL. 4754 |
| Titul nadobudnutia | Z 2215/97 PREVED.GP.C.33737398-73/96 |
| Titul nadobudnutia | Z 3894/97 DELIMITACIA |
| Titul nadobudnutia | Z 4400/97 PREHLASENIE |
| Titul nadobudnutia | Z4436/97-PREHLASENIE |
| Titul nadobudnutia | Z 5334/97 preved.gp.c.14061538-78/97 |
| Titul nadobudnutia | Z 5174/97 ROZH. O URCEM SUP.C. 403/97 |
| Titul nadobudnutia | Z727/98-PREVEDENIE GEOM.PLANU C.30014204-330/97 |
| Titul nadobudnutia | Z 215/98 ZAPIS,FKN.VL.č.1584 |
| Titul nadobudnutia | Z 44/98 dod.delimitácia na pč.259K |
| Titul nadobudnutia | Z 43/98 delimitácia |
| Titul nadobudnutia | Z 2894/98 zápis budovy na pč.101/2 |
| Titul nadobudnutia | Z 3139/98 delimitácia |
| Titul nadobudnutia | Z 3600/98 listina na pč.154 |
| Titul nadobudnutia | Z 3420/98 zápis,rozhodnutie č.Výst.2941/66,X-50/96 rozhodnutie |
| Titul nadobudnutia | Z 2893/98 zápis |
| Titul nadobudnutia | Z 1631/98 urč.sup.číslo č.46/1998 |
| Titul nadobudnutia | Z 4455/98 dodatok k delimitácie na A 602-A630 |
| Titul nadobudnutia | Z 4642/98-Provedenie GP č.30014204-295/98 |
| Titul nadobudnutia | Z4893/98-delimitácia |
| Titul nadobudnutia | Z 4856/98 preved.geoplán č.323224642-295/98 |
| Titul nadobudnutia | Z 5678/98 delimitačný protokol |
| Titul nadobudnutia | Z 6431/98 urč.sup.číslo č.860/98 |
| Titul nadobudnutia | Z 2497/98 urč.sup.číslo č.303/98 |
| Titul nadobudnutia | Z 6373/98 listina o urč.sup.číslo č.685/98 |
| Titul nadobudnutia | Z 956/99 určenie č.49/99 |

Por. číslo Príezvisko, meno (názov), rodné príezvisko, dátum narodenia, rodné číslo (IČO) a Spoluživátnický podiel miesto trvalého pobytu (sídlo) vlastníka

IČO :

| | |
|--------------------|---|
| Titul nadobudnutia | Z 957/99 určenie č.48/99 |
| Titul nadobudnutia | Z 958/99 určenie č.47/99 |
| Titul nadobudnutia | Z 959/99 určenie č.46/99 |
| Titul nadobudnutia | Z 960/99 určenie č.45/99 |
| Titul nadobudnutia | Z 1067/99 určenie č.94/99 |
| Titul nadobudnutia | Z 1088/99 určenie č.83/99 |
| Titul nadobudnutia | Z 1089/99 určenie č.92/99 |
| Titul nadobudnutia | Z1148/99-prevedenie g.p.č.14061538-39/97 |
| Titul nadobudnutia | Z 1369/99 bežná údržba |
| Titul nadobudnutia | Z628/99-delimitácia |
| Titul nadobudnutia | Z630/99-určenie sč. |
| Titul nadobudnutia | Z628/99-určenie sč. |
| Titul nadobudnutia | Z627/99-určenie sč. |
| Titul nadobudnutia | Z626/99-určenie sč. |
| Titul nadobudnutia | Z625/99-určenie sč. |
| Titul nadobudnutia | Z 1579/99 delimitácia na pč.1880/291 |
| Titul nadobudnutia | X 84/98 rozhodnutie |
| Titul nadobudnutia | X-20/98 rozhodnutie na pč.1920/18 |
| Titul nadobudnutia | Z 1933/99 určenie č.184/99 |
| Titul nadobudnutia | Z 6372/98 určenie č.688/98 |
| Titul nadobudnutia | Z 6371/98 určenie č.687/98 |
| Titul nadobudnutia | Z 6374/98 určenie č.684/98 |
| Titul nadobudnutia | Z 6528/99 určenie č.682/98 |
| Titul nadobudnutia | Z 6531/98 určenie č.680/98 |
| Titul nadobudnutia | Z 6530/98 určenie č.678/98 |
| Titul nadobudnutia | Z 2193/99 delimitačný protokol |
| Titul nadobudnutia | Z 1582/99 prev.geom.plán.č.32324642-384/96 |
| Titul nadobudnutia | Z 1583/99 prev.geom.plán.č.32324642-427/96 |
| Titul nadobudnutia | Z 2628/99 preved.geom.plán.č.30079918-55/96 |
| Titul nadobudnutia | ,V-1894/99"Darovacia zmluva |
| Titul nadobudnutia | V 2079/99 darovacia zmluva |
| Titul nadobudnutia | V 1662/99 Kúpna zmluva |
| Titul nadobudnutia | Z 3364/99 delimitácia na pč.1620/2-4 |
| Titul nadobudnutia | Z 3363/99 delimitácia |
| Titul nadobudnutia | List vl. 5304 |
| Titul nadobudnutia | Z 4175/99 delimitácia na pč.1620/1,1620/5-/11 |
| Titul nadobudnutia | Z 4398/99 kvitancia na V 3052/96 |
| Titul nadobudnutia | Z 4934/99 prev.geom.plán. č.33737998-95/99 |
| Titul nadobudnutia | Z 816/98 určenie č.326/99 |
| Titul nadobudnutia | V 2929/99 Kúpna zmluva |
| Titul nadobudnutia | V 3224/99 zámenná zmluva |
| Titul nadobudnutia | V 151/00 kúpna zmluva |
| Titul nadobudnutia | Z 1370/00 zápis, pkn.vl.1584/Z 215/98/ |
| Titul nadobudnutia | Z 496/00 Kvitancia na V 1276/99 |
| Titul nadobudnutia | Z 1988/00 prev.geom.plán.č.N-043/2000 |
| Titul nadobudnutia | Z 2726/00 zápis |
| Titul nadobudnutia | Z 2737/00-§14 ods.2 zák.č.180/95 Z.z.(p.č.2082,2090/2,2091/2) |
| Titul nadobudnutia | Z 4923/00 prehlásenie na sč.1250,na pč.51 |
| Titul nadobudnutia | Z 4922/00 prehlásenie |
| Titul nadobudnutia | Z 4893/00 listina o určení sč.č.191/2000 |
| Titul nadobudnutia | Z 4967/00 listina o určení sč.194/2000-195/2000 |
| Titul nadobudnutia | Z -6930/00 listina o určení sč.č 277/2000 |
| Titul nadobudnutia | V 3867/00 darovacia zmluva |
| Titul nadobudnutia | V 3868/00 darovacia zmluva |
| Titul nadobudnutia | V-3869/00 darovacia zmluva |
| Titul nadobudnutia | V-3871/00 darovacia zmluva |
| Titul nadobudnutia | Z-1227/01 listina o určení sč.,č.42/2001 |
| Titul nadobudnutia | Z-1226/01 listina o určení sč. |
| Titul nadobudnutia | Z2097/01-určenie sč. |
| Titul nadobudnutia | Z-2378/01 listina o určení sč.č.82/2001 |
| Titul nadobudnutia | Z-2547/01 listina o určení sč.č.82/2001 |

Por. číslo Príezvisko, meno (násov), rodné príezvisko, dátum narodenia, rodné číslo (IČO) a Spoluviastnícky podiel
miesto trvalého pobytu (sídlo) viastníka

IČO :

| | |
|--------------------|---|
| Titul nadobudnutia | Z-3386/01 prevedenie geom.plán č.N-318/2000 |
| Titul nadobudnutia | Z-4081/01 Kvítancia na V 77/96 |
| Titul nadobudnutia | V-4097/01 darovacia zmluva |
| Titul nadobudnutia | Z-5581/01 Kvítancia na V 1272/98 |
| Titul nadobudnutia | V 173/02 Zámenhá zmluva |
| Titul nadobudnutia | Z-4/02 prev.geom.plán č.934472602-01/02,nájomná zmluva |
| Titul nadobudnutia | Z-735/02 prevedenie geom.plán č.33737398-6/2002 |
| Titul nadobudnutia | Z-1318/02 listina o určení č.52/2002 |
| Titul nadobudnutia | Z-1176/02 prehlásenie |
| Titul nadobudnutia | Z-734/02 prevedenie geom.plán č.33737398-4/2002 |
| Titul nadobudnutia | Z-1686/02 listina o určení č.66/2002 |
| Titul nadobudnutia | V-1508/02 Kúpna zmluva |
| Titul nadobudnutia | V 1811/02 Kúpna zmluva |
| Titul nadobudnutia | V2594/02-darovanie |
| Titul nadobudnutia | Z-1307/02 listina o určení č.46/2002 |
| Titul nadobudnutia | V 3176/02 Kúpa |
| Titul nadobudnutia | V 3285/02 Zmluva o bezodplatnom orevide viastníctva č.4K 8860-02 |
| Titul nadobudnutia | Z-3826/02 listina o určení č.144/2002 |
| Titul nadobudnutia | V-3405/02 Kúpa |
| Titul nadobudnutia | V-3406/02 Kúpa |
| Titul nadobudnutia | V-3407/02 Kúpa |
| Titul nadobudnutia | V-3408/02 Kúpa |
| Titul nadobudnutia | H-1/02 |
| Titul nadobudnutia | Z-3783/02 prev.geom.plán č.E 2816 |
| Titul nadobudnutia | V-3404/02-Kúpna zmluva |
| Titul nadobudnutia | Z-155/03 listina o určení 2/03,geom.plán č.33472602-162/02 |
| Titul nadobudnutia | Z-162/03 delimitačný protokol |
| Titul nadobudnutia | V 1783/03 darovanie |
| Titul nadobudnutia | V-1388/02-Kúpna zmluva |
| Titul nadobudnutia | Z 3985/03 prevedenie geom.plán č.33737398-50/2003 |
| Titul nadobudnutia | Z 5256/03 prevedenie geom.plán č.66/2003 |
| Titul nadobudnutia | V-789/04 Zmluva o previde nehnuteľnosti právoplatná dňa 8.03.2004 |
| Titul nadobudnutia | V 274/04 Kúpna zmluva právoplatná dňa 26.03.2004 |
| Titul nadobudnutia | Z 3434/04 rozhodnutie č.162/2004 |
| Titul nadobudnutia | Z 3435/04 rozhodnutie č.159/2004 |
| Titul nadobudnutia | V 3595/04 darovacia zmluva právoplatná dňa 22.09.2004 |
| Titul nadobudnutia | Z 4770/04 rozhodnutie č. 202/2004 |
| Titul nadobudnutia | V 349/05 Darovacia zmluva právoplatná dňa 27.01.2005 |
| Titul nadobudnutia | Z 1028/05 rozhodnutie č. 20/2005 |
| Titul nadobudnutia | Z 991/05 prev.geom.plán č. 32324642-142/2004 |
| Titul nadobudnutia | Z 992/05 prev.geom.plán č. 32324642-133/2004 |
| Titul nadobudnutia | Z 993/05 prev.geom.plán č. 32324642-141/2004 |
| Titul nadobudnutia | V 1544/05 Záložná zmluva- 661/05 |
| Titul nadobudnutia | Z 1450/05 výmaz na V 2250/98 |
| Titul nadobudnutia | V 3523/05 Zámenná zmluva |
| Titul nadobudnutia | V 3523/05 Zámenná zmluva |
| Titul nadobudnutia | R 515/05 prevedenie geom.plán č. 33737398-11/2005 |
| Titul nadobudnutia | V 5596/05 Kúpna zmluva |
| Titul nadobudnutia | Z 303/06 rozhodnutie č. 6/2006 |
| Titul nadobudnutia | R 98/06 prevedenie geom.plán č. 33737398-17/2005 |
| Titul nadobudnutia | V 504/06 Zámenná zmluva |
| Titul nadobudnutia | R 233/06 prevedenia geom.plán č. 32324642-014/2006 |
| Titul nadobudnutia | V 1535/06 Kúpna zmluva č.4K-2981-06 |
| Titul nadobudnutia | Z-3018/06-výmaz záj.práva |
| Titul nadobudnutia | V 2600 Darovacia zmluva |
| Titul nadobudnutia | V 2601/06 Darovacia zmluva |
| Titul nadobudnutia | Z-3450/06-výmaz záj.práva na V-4245/01 |
| Titul nadobudnutia | Z-3458/06-výmaz záj.práva na V-4244/01 |
| Titul nadobudnutia | R-405/06-prevedenie GP č.32324642-111/2008 |
| Titul nadobudnutia | V 3081/06 Dohoda o zrušení vecného bremena V 4119/02 |
| Titul nadobudnutia | V 2767/06 Zmluva o previde nehnuteľnosti |

Por. číslo Príezvisko, meno (názov), rodné priezvisko, dátum narodenia, rodné číslo (IČO) a Spoluovlastnícky podiel
miesto trvalého pobytu (sídla) vlastníka

IČO :

| | |
|--------------------|---|
| Titul nadobudnutia | V 4846/06 Zámenná zmluva právoplatná dňa 25.10.2006 |
| Titul nadobudnutia | R 594/06 prev.geom.plán č. 32324642-154/2006 |
| Titul nadobudnutia | V-5617/06-Kúpna zmluva |
| Titul nadobudnutia | R 731/06 prevedenie geom.plán č. 33737398-24/2006 |
| Titul nadobudnutia | R -733/06 prevedenie geom.plán č. 32324642-198/2006 |
| Titul nadobudnutia | R 173/07 prev.geom.plán č. 32324642-022/2007 |
| Titul nadobudnutia | R 172/07 prev.geom.plán č. 32324642-021/2007 |
| Titul nadobudnutia | R 174/07 prevedenie geom.plán č. 32324642-022/2006 |
| Titul nadobudnutia | R 175/07 prev.geom.plán č. 32324642-023/2007 |
| Titul nadobudnutia | V-3043/07-Kúpna zmluva |
| Titul nadobudnutia | Z-2743/07-ovvedenie N 60/2007 Nz 20645/2007 NCRle 20544/2007 |
| Titul nadobudnutia | R-265/07-prevedenie Gp č.33737398-70/2002 |
| Titul nadobudnutia | V-2150/07-Kúpna zmluva,právopl.dňa 08.06.2007 |
| Titul nadobudnutia | V-2149/07-Kúpna zmluva,právopl.dňa 08.06.2007 |
| Titul nadobudnutia | V-2748/07-kúpna zmluva právopl.dňa 17.07.2007 |
| Titul nadobudnutia | Z 3527/07 Rozhodnutie o určení súp. čísla |
| Titul nadobudnutia | R-633/07-prevedenie GPč.579/07 |
| Titul nadobudnutia | V 7812/07 Darovacia zmluva,právoplatná dňa 27.11.2007,GP č. 36 717 568 -298/07 - vzč. 2416/07 |
| Titul nadobudnutia | R 835/07 prevedenie GP č.36056189-220/07 |
| Titul nadobudnutia | R 836/07 prevedenie GP č.36056189-221/07 |
| Titul nadobudnutia | R-791/07-Prevedenie GPč.32324642-131/2007 |
| Titul nadobudnutia | V 237/08 Zmluva o zriadení vecného bremena -vzč. 142/08 |
| Titul nadobudnutia | R-792/07-Prevedenie Gp.č-32324642-179/2007 |
| Titul nadobudnutia | Prev. GP č. 36899844-69/07 pri V-198/08 - 736/08 |
| Titul nadobudnutia | R-143/08-Prevedenie GPč.32324642-211/2007 |
| Titul nadobudnutia | R-146/08-Prevedenie GPč.32324642-215/2007 |
| Titul nadobudnutia | R-549/08-prevedenie GPč.36242624-5/2008 |
| Titul nadobudnutia | V-3632/08-zámenná zmluva právopl.dňa 28.05.2008 |
| Titul nadobudnutia | R-335/08-Rozhodnutie PÚ č.D/2008/00769-6 |
| Titul nadobudnutia | R-975/08-Prevedenie GPč.32324642-187/2008 v.z.2402/08 |
| Titul nadobudnutia | R-977/08-prevedenie GPč.32324642-144/2008 |
| Titul nadobudnutia | R-1025/08-prevedenie GPč.32324642-173/2006 |
| Titul nadobudnutia | Z-8083/08-rozhodnutie o urč.súp.čísle,prevedenie GPč.32324642-225/2008 |
| Titul nadobudnutia | V-7106/08-Zámenna zmluva právopl.dňa 12.11.2008 |
| Titul nadobudnutia | R-1672/08-Prevedenie GPč.3502/934-200/2008 |
| Titul nadobudnutia | R-1673/08-Prevedenie GPč.3502/934-202/2008 |
| Titul nadobudnutia | R-1674/08-Prevedenie GPč.3502/934-201/2008 |
| Titul nadobudnutia | R-19/09-Prevedenie GPč.3502/934-203/2008 |
| Titul nadobudnutia | R-18/09-Prevedenie GPč.32324642-048/2007 |
| Titul nadobudnutia | R-20/09-prevedenie GPč.35021934-204/2008 |
| Titul nadobudnutia | R-21/09-Prevedenie GPč.3502/934-205/2008 |
| Titul nadobudnutia | R-16/09-Prevedenie GPč.32324642-297/2008 |
| Titul nadobudnutia | R-22/09-Prevedenie GPč.3502934-219/2008 |
| Titul nadobudnutia | R-23/09-Prevedenie GPč.3502/934-227/2008 |
| Titul nadobudnutia | Rozh. o určení súp. čísla pod č. 32/09, Z-1258/09 - 646/09 |
| Titul nadobudnutia | Z-3617/08-člastočná prevedenie GPč.107/2008 |
| Titul nadobudnutia | R-208/09-Prevedenie GPč.32324642-315/2008 |
| Titul nadobudnutia | R-204/09-Prevedenie GPč.32324642-313/2008 |
| Titul nadobudnutia | R-209/09-Prevedenie GPč.32324642-317/2008 |
| Titul nadobudnutia | R-210/09-Prevedenie GPč.32324642-318/2008 |
| Titul nadobudnutia | Z-1303/09-Rozhodnutie o urč.súp.čísle,prevedenie GPč.19/08 |
| Titul nadobudnutia | R-469/09-Prevedenie GPč.3502/934-26/09 |
| Titul nadobudnutia | R-470/09-Prevedenie GPč.3502/934-31/09 |
| Titul nadobudnutia | R-471/09-Prevedenie GPč.3502/934-23/09 |
| Titul nadobudnutia | R-472/09-Prevedenie GPč.3502/934-24/09 |
| Titul nadobudnutia | R-473/09-Prevedenie GPč.35021934-25/09 |
| Titul nadobudnutia | R-476/09-Prevedenie GPč.32324642-012/2009 |
| Titul nadobudnutia | R-475/09-Prevedenie GPč.32324642-130/2007 |
| Titul nadobudnutia | R-474/09-Prevedenie GPč.32324642-143/2008 |
| Titul nadobudnutia | V-3058/09-Kúpna zmluva právopl.dňa 08.08.2009 (v.z.1581/09) |

Per. číslo Príezvisko, meno (názov), rodné priezvisko, dátum narodenia, rodné číslo (IČO) a Spoluovlastnícky podľa miesto trvalého pobytu (sídlo) vlastníka

IČO :

| | |
|--------------------|--|
| Titul nadobudnutia | Prevedenie GP č. 32324642-101/2009 zo dňa 10.6.2009, R-667/09 |
| Titul nadobudnutia | Prevedenie GP č. 35021934-124/09 zo dňa 12.8.2009, R-810/09 |
| Titul nadobudnutia | R-670/09-Prevedenie GPč.32324642-097/2009 |
| Titul nadobudnutia | R-695/09-Prevedenie GPč.32324642-013/2009 |
| Titul nadobudnutia | R-696/09-Prevedenie GPč.32324642-247/08 |
| Titul nadobudnutia | R-880/09-Prevedenie GPč.136/2007 |
| Titul nadobudnutia | R-927/09-Prevedenie GPč.35021934-74/09 |
| Titul nadobudnutia | R-928/09-Prevedenie GPč.198/2009 |
| Titul nadobudnutia | V 8628/08 Záložná zmluva právoplatná dňa 20.10.2009- 2016/09 |
| Titul nadobudnutia | V-5549/09-Kúpna zmluva právoplatná dňa 21.12.2009 |
| Titul nadobudnutia | V-5503/09-Kúpna zmluva právoplatná dňa 12.01.2009 |
| Titul nadobudnutia | Z-3208/09-Rozhodnutie o urč.súp.čísle |
| Titul nadobudnutia | Z-5207/09-Rozhodnutie o urč.súp.čísle-v.z.105/10 |
| Titul nadobudnutia | R-1442/09-Prevedenie GPč.35021934-161/09 |
| Titul nadobudnutia | V-1073/10-Záložná zmluva právoplatná dňa 26.04.2010 |
| Titul nadobudnutia | R-216/10-Prevedenie GPč.244/2009 |
| Titul nadobudnutia | R-239/10-Rozhodnutie D/2010/00625-3,prevedenie GPč.36 899 844-80/08 |
| Titul nadobudnutia | prevedenie GPč.35021934-23/2010 pri zápise V-2059/10 v.z.1078/10 |
| Titul nadobudnutia | R-446/10-Prevedenie GPč.318/09 |
| Titul nadobudnutia | Prevedenie GPč.30079918-34/09 pri zápise V-3323/10 |
| Titul nadobudnutia | Prevedenie GPč.33472602-52/10 pri zápise V-3369/10 |
| Titul nadobudnutia | Prevedenie GPč.32324642-063/2010 pri zápise V-3429/10 v.z.1753/10 |
| Titul nadobudnutia | R-586/10-Prevedenie GPč.105/2010 |
| Titul nadobudnutia | V-4250/10-Zmluva o prevode vlastníckeho práva k nehnuteľnostiam, miestnej komunikácii a k inžinierskej stavbe verejného osvetlenia, právoplatná dňa 13.10.2010 |
| Titul nadobudnutia | Prevedenie GP č. 43466559-22/2010 pri zápise V-4389/10 - v.z. 2148/10 |
| Titul nadobudnutia | Z-6720/10-rozhodnutie o urč.súp.čísle,prevedenie GPč.35021934-138/10 |
| Titul nadobudnutia | Z-6721/10-rozhodnutie o urč.súp.čísle,prevedenie GPč.35021934-58/09 - v.z. 2332/10 |
| Titul nadobudnutia | Prevedenie GPč.32324642-163/2009 pri zápise V-4986/10 v.z.2364/10 |
| Titul nadobudnutia | V-5734/10-Zmluva o prevode vlastníckeho práva k nehn.,právoplatná dňa 15.12.2010 |
| Titul nadobudnutia | Z-7405/10-Výmaz záj.práva na V-254/09 |
| Titul nadobudnutia | V-6997/10-Kúpna zmluva právoplatná dňa 20.01.2011 |
| Titul nadobudnutia | R-62/11-Zmena v užívaní stavby |
| Titul nadobudnutia | V-5201/10-Záložná zmluva právoplatná dňa 07.02.2011,prevedenie GPč.32324642-089/2010 |
| Titul nadobudnutia | V-6179/10-Záložná zmluva právoplatná dňa 10.02.2011 |
| Titul nadobudnutia | V 5364/10 Kúpna zmluva právoplatná dňa 10.03.2011, pozemok registra 'C' KN parc.č. 3409/1- 530/11 |
| Titul nadobudnutia | Prevedenie GPč.32324642-054/2009 pri zápise V-1615/11 v.z.1039/11 |
| Titul nadobudnutia | V-2150/11-Zmluva o zriadení vecného bremena,právoplatná dňa 16.06.2011 |
| Titul nadobudnutia | Prevedenie GPč.071/2011 pri zápise V-4830/11 v.z.2192/11 |
| Titul nadobudnutia | Prevedenie GP č. 36717568-235/09, R-479/11 - 2522/11 |
| Titul nadobudnutia | Prevedenie GP č. 36717568-276/10, R-490/11 - 2523/11 |
| Titul nadobudnutia | Prevedenie GP č. 36717568-272/10, R-487/11 - 2527/11 |
| Titul nadobudnutia | Prevedenie GP č. 36717568-273/10, R-488/11 - 2531/11 |
| Titul nadobudnutia | Prevedenie GP č. 36717568-271, R-496/11 - 2532/11 |
| Titul nadobudnutia | Prevedenie GP č. 36717568-270/10, R-485/11 - 2534/11 |
| Titul nadobudnutia | Prevedenie GP č. 36717568-269/10, R-484/11 - 2536/11 |
| Titul nadobudnutia | Prevedenie GP č. 36717568-194/10, R-483/11 - 2540/11 |
| Titul nadobudnutia | Prevedenie GP č. 36717568-172/10, R-482/11 - 2543/11 |
| Titul nadobudnutia | Prevedenie GP č. 36717568-069/10, R-492/11 - 2544/11 |
| Titul nadobudnutia | Prevedenie GP č. 36717568-266/10, R-489/11 - 2568/11 |
| Titul nadobudnutia | Prevedenie GP č. 36717568-267/10, R-491/11 - 2569/11 |
| Titul nadobudnutia | Prevedenie GP č. 36717568-268/10, R-493/11 - 2570/11 |
| Titul nadobudnutia | Prevedenie GP č. 36717568-293/10, R-494/11 - 2571/11 |
| Titul nadobudnutia | Prevedenie GP č. 36717568-343/10, R-495/11 - 2572/11 |
| Titul nadobudnutia | Prevedenie GP č. 36717568-344/10, R-496/11 - 2573/11 |
| Titul nadobudnutia | Prevedenie GP č. 43466559-75/11, R-630/11 - 2574/11 |
| Titul nadobudnutia | Prevedenie GPč.360/2011 pri zápise Z-7903/11 v.z.2699/11 |
| Titul nadobudnutia | Z-6111/11-Zápis vecného bremena, prevedenie GPč.33/2011 v.z.93/12 |
| Titul nadobudnutia | Z-7350/11-Zápis vecného bremena |
| Titul nadobudnutia | R-210/12 prevedenie GP č. 32324642-023/2012 - 568/12 |

IČO :

| | |
|--------------------|---|
| Titul nadobudnutia | Z-1863/12 prevedenie GP č. 32324642-010/2012 - 645/12 |
| Titul nadobudnutia | V-708/12 prevedenie GP č. 33737398-38/2010 - 666/12 |
| Titul nadobudnutia | Prevedenie GP č.32324642-009/2011 pri zápise V-1147/12 v.z.868/12 |
| Titul nadobudnutia | Prevedenie GP č.162/09 pri zápise V-2266/12 v.z.988/12 |
| Titul nadobudnutia | R-443/12-Prevedenie GP č.32324642-147/2011 |
| Titul nadobudnutia | Prevedenie GP č.33472602-83/11 pri zápise V-2574/12 v.z.1453/12 |
| Titul nadobudnutia | R-551/12-Prevedenie GP č.32324642-156/2011 |
| Titul nadobudnutia | V-3883/12-Kúpna zmluva právop. dňa 26.08.2012 |
| Titul nadobudnutia | Prevedenie GP č.32324642-047/2012 pri zápise V-4018/12 -2012/12 |
| Titul nadobudnutia | Z-6566/12-Rozhodnutie o urč.súp.čísle |
| Titul nadobudnutia | R-870/12-Prevedenie GP č.32324642-040/2012 |
| Titul nadobudnutia | V-6910/12-Zmluva o zriadení vecného bremena,vklad povolený dňa 12.12.2012 |
| Titul nadobudnutia | V-7056/12-Zmluva o zriadení vecného bremena,vklad povolený dňa 17.12.2012 |
| Titul nadobudnutia | R-938/12-Prevedenie GP č.46610910-59/2012 |
| Titul nadobudnutia | R-081/12-Prevedenie GP č.46610910-69/2012 |
| Titul nadobudnutia | R 62/13 Prevedenie GP č.18024335-160/2012 - č.z.165/13 |
| Titul nadobudnutia | R 63/13 Prevedenie GP č.18024335-161/2012 - č.z.167/13 |
| Titul nadobudnutia | R 64/13 Prevedenie GP č.18024335-174/2012 - č.z.168/13 |
| Titul nadobudnutia | R-68/13 Prevedenie GP č. 18024335-162/2012 - č.z. 171/12 |
| Titul nadobudnutia | R-70/13 Prevedenie GP č. 18024335-165/2012 - č.z. 173/13 |
| Titul nadobudnutia | R 68/13 Prevedenie GP č.18024335-163/2012 - č.z.174/13 |
| Titul nadobudnutia | R-71/13 Prevedenie GP č. 18024335-178/2012 - č.z. 175/13 |
| Titul nadobudnutia | R-72/13 Prevedenie GP č. 18024335-168/2012 - č.z. 176/13 |
| Titul nadobudnutia | R-73/13 Prevedenie GP č. 18024335-179/2012 - č.z. 178/13 |
| Titul nadobudnutia | R-74/13 Prevedenie GP č. 18024335-167/2012 - č.z. 179/13 |
| Titul nadobudnutia | R-75/13 Prevedenie GP č. 18024335-189/2012 - č.z. 181/13 |
| Titul nadobudnutia | R-76/13 Prevedenie GP č. 18024335-180/2012 - č.z. 182/13 |
| Titul nadobudnutia | R-77/13 Prevedenie GP č. 18024335-170/2012 - č.z. 184/13 |
| Titul nadobudnutia | R-79/13 Prevedenie GP č. 18024335-171/2012 - č.z. 185/13 |
| Titul nadobudnutia | R-81/13 Prevedenie GP č. 18024335-173/2012 - č.z. 186/13 |
| Titul nadobudnutia | R-89/13 Prevedenie GP č. 18024335-177/2012 - č.z. 196/13 |
| Titul nadobudnutia | Prevedenie GP č.36717568-368/2012 pri zápise V-7236/12 -200/13 |
| Titul nadobudnutia | Prevedenie GP č.18024335-184/2012 a GP č.18024335-188/2012 pri zápise V-7254/12 -376/13 |
| Titul nadobudnutia | Z-1518/13-zápis stavby bez súp.čísle |
| Titul nadobudnutia | Prevedenie GP č.46610910-104/2012 a GP č.10-105/2012 pri zápise V-1730/13 -č.z.1156/13 |
| Titul nadobudnutia | Prevedenie GP č.31321704/246-17/2013 pri zápise Z-2931/13 -č.z.1163/13 |
| Titul nadobudnutia | Prevedenie GP č.46610910-74/2012 pri zápise V-1875/13 -č.z.1202/13 |
| Titul nadobudnutia | R-418/13-Rozhodnutie PÚ -13/403-3/2618/BRO (vyhlásenie národnej pamiatky) |
| Titul nadobudnutia | Prevedenie GP č.31321704/246-55/2013 pri zápise Z-5500/13 -č.z.2165/13 |
| Titul nadobudnutia | V-5351/13-Zmluva o zriadení vecného bremena,vklad povolený dňa 15.10.2013,prev.GP č.46610910-061/2012 |
| Titul nadobudnutia | R-1022/13-Prevedenie GP č.11852348-27/2013 |
| Titul nadobudnutia | V-7046/13-Kúpna zmluva,vklad povolený dňa 26.11.2013 |
| Titul nadobudnutia | V-6839/13-Zámenná zmluva,vklad povolený dňa 17.12.2013,prev.gp.č.46610910-87/2013 |
| Titul nadobudnutia | V-2832/13-Kúpna zmluva,vklad povolený dňa 19.12.2013 |
| Titul nadobudnutia | Z-489/14-Rozhodnutie o urč.súp.čísle |
| Titul nadobudnutia | V 521/14 Zmluva o zriadení vecného bremena vklad povolený dňa 25.02.2014 -č.z.613/14 |
| Titul nadobudnutia | R-577/14-Prevedenie GP č.35021934-247/2013 |
| Titul nadobudnutia | R-694/14-Prevedenie GP č.46610910-60/2014 -č.z.1839/14 |
| Titul nadobudnutia | Prevedenie GP č.38021934-68/2014 pri zápise V-8067/14 -č.z.2650/10 |
| Titul nadobudnutia | Prevedenie GP č.33472602-181/13 pri zápise V-5246/14 -č.z.2726/14 |
| Titul nadobudnutia | R-914/14-Prevedenie GP č.33472602-69/2014 -č.z.3166/14 |
| Titul nadobudnutia | Prevedenie GP č.36717568-1042/2014 pri zápise V-7193/14 -č.z.3620/14 |
| Titul nadobudnutia | V-7231/14-Kúpna zmluva,vklad povolený dňa 05.11.2014 -č.z.3655/14 |
| Titul nadobudnutia | V-7367/14-Zmluva o zriadení vecného bremena,vklad povolený dňa 11.11.2014 , prev.GP č.36717568-1053/2014 -č.z.3773/14 |
| Titul nadobudnutia | R-1145/14 -Prevedenie GP č.46610910-11/2014 -č.z.4170/14 |
| Titul nadobudnutia | R-1146/14-Prevedenie GP č.36717568-1058/2013-č.z.4171/14 |
| Titul nadobudnutia | R-1138/14-Prevedenie GP č.36717568-179/2011-č.z.4172/14 |
| Titul nadobudnutia | R-1137/14-Prevedenie GP č.36717568-181/2011-č.z.4173/14 |
| Titul nadobudnutia | R-1138/14-Prevedenie GP č.36717568-186/2011-č.z.4174/14 |

IČO :

| | |
|--------------------|---|
| Titul nadobudnutia | R-1139/14-Prevedenie Gpč.36717568-185/2011-č.z.4175/14 |
| Titul nadobudnutia | R-1140/14- prevedenie Gpč.36717568-1057/2013 -č.z.4186/14 |
| Titul nadobudnutia | R-1141/14-prevedenie Gpč.36717568-1060/13 -č.z.4191/14 |
| Titul nadobudnutia | R-1398/14-Prevedenie Gpč.46610910-82/2014 -č.z.4292/14 |
| Titul nadobudnutia | Z-9658/14-zápis vecného bremena,Gpč.45961581-129/14-č.z.177/15 |
| Titul nadobudnutia | R-1384/14-Prevedenie GPč.36717568-1070/2014 -č.z.434/15 |
| Titul nadobudnutia | R-1385/14-prevedenie GPč.32328435-181/13 -č.z.443/15 |
| Titul nadobudnutia | R-1386/14-Prevedenie Gpč.36717568-1069/14 -č.z.443/15 |
| Titul nadobudnutia | R-1387/14-Prevedenie Gpč.36717568-183/2011-č.z.444/15 |
| Titul nadobudnutia | Prevedenie GPč.33472602-21/11 pri zápise V-444/15 -č.z.523/15 |
| Titul nadobudnutia | Z-1377/15-Rozhodnutie o urč. súp. čísla -č.z.595/15 |
| Titul nadobudnutia | Prevedenie Gpč.36717568-1063/14 pri zápise V-246/15 -č.z.600/15 |
| Titul nadobudnutia | R-176/15 Prevedenie GP č. 36717568-1002/2016 - č.z. 1284/15 |
| Titul nadobudnutia | R-177/15 Prevedenie GP č. 36717568-1003/2015 - č.z. 1285/15 |
| Titul nadobudnutia | R-178/15 Prevedenie GP č. 36717568-1004/2015 - č.z. 1286/15 |
| Titul nadobudnutia | R-179/15 Prevedenie GP č. 36717568-1005/2015 - č.z. 1287/15 |
| Titul nadobudnutia | R-181/15 Prevedenie GP č. 36717568-1007/2015 - č.z. 1289/15 |
| Titul nadobudnutia | Prevedenie GPč.36717568-1013/2015 pri zápise V-3042/15 -č.z.1685/15 |
| Titul nadobudnutia | R-513/15-Prevedenie GPč.33737398-05/2015 -č.z.1757/15 |
| Titul nadobudnutia | R-515/15-Prevedenie GPč.46610910-71/2014 -č.z.2082/15 |
| Titul nadobudnutia | R-514/15-Prevedenie Gpč.46610910-80/2014 -č.z.2083/15 |
| Titul nadobudnutia | R-516/15-Prevedenie Gpč.46610910-81/2014-č.z.2084/15 |
| Titul nadobudnutia | Prevedenie Gpč.33472602-58/15 -pri zápise V-4475/15 -č.z.2615/15 |
| Titul nadobudnutia | Prevedenie GPč.36717568-1029/2015 pri zápise V-5420/15 -č.z.3048/15 |
| Titul nadobudnutia | V-5777/15-Zmluva o zriadení vecného bremena,vklad povolený dňa 06.10.2015-č.z.3240/15 |
| Titul nadobudnutia | R-1111/15-Prevedenie Gpč.36717568-1061/15 -č.z.3344/15 |
| Titul nadobudnutia | V-35/16-Zmluva o zriadení vecného bremena,vklad povolený dňa 20.01.2016,prev. GPč.32313993-1077/2015 -č.z.258/16 |
| Titul nadobudnutia | Z-1038/16-Oznámenie o zrušení súp.čísła 4747 -č.z.485/16 |
| Titul nadobudnutia | Z-1037/16-Oznámenie o zrušení súp.čísła 4748 -č.z.486/16 |
| Titul nadobudnutia | V-3177/16-Zámenná zmluva,vklad povolený dňa 12.02.2016,prev.Gpč.33472602-78/15 -č.z.500/16 |
| Titul nadobudnutia | V-1497/16-Zámenná zmluva,vklad povolený dňa 15.03.2016 -č.z.830/16 |
| Titul nadobudnutia | Z-1999/16-Protokol č.04710/2015-UVOP-J00109/15.00 -č.z.831/16 |
| Titul nadobudnutia | V-1388/16-Zmluva o zriadení vecných bremien a prevzatí záväzku,vklad povolený dňa 04.04.2016 , prevedenie Gpč.36717568-1029/2015 -č.z.1054/16 |
| Titul nadobudnutia | Prevedenie Gpč.32328435-226/15 pri zápise V-1499/16 -č.z.1082/16 |
| Titul nadobudnutia | V-1897/16-Zmluva o zriadení vecného bremena,vklad povolený dňa 19.04.2016 -č.z.1264/16 |
| Titul nadobudnutia | V-1891/16-Kúpna zmluva,vklad povolený dňa 20.04.2016 -č.z.1291/16 |
| Titul nadobudnutia | V-1892/16-Kúpna zmluva,vklad povolený dňa 20.04.2016,prev.Gpč.46610910-84/2015-č.z.1298/16 |
| Titul nadobudnutia | V-1893/16-Kúpna zmluva,vklad povolený dňa 20.04.2016-č.z.1300/16 |
| Titul nadobudnutia | V-1894/16-Kúpna zmluva,vklad povolený dňa 20.04.2016 -č.z.1301/16 |
| Titul nadobudnutia | V-1895/16-Kúpna zmluva,vklad povolený dňa 20.04.2016-č.z.1302/16 |
| Titul nadobudnutia | V-1896/16-Kúpna zmluva,vklad povolený dňa 20.04.2016, prev.Gpč.46610910-83/2015 -č.z.1304/16 |
| Titul nadobudnutia | V-2008/16-Kúpna zmluva,vklad povolený dňa 27.04.2016,prev.Gpč.46610910-82/2015 -č.z.1388/16 |
| Titul nadobudnutia | V-2009/16-Kúpna zmluva,vklad povolený dňa 27.04.2016-č.z.1387/16 |
| Titul nadobudnutia | V-2010/16-Kúpna zmluva,vklad povolený dňa 27.04.2016-č.z.1388/16 |
| Titul nadobudnutia | V-2834/16-Zmluva o zriadení vecného bremena,vklad povolený dňa 27.05.2016, prev.Gpč.33021934-190/15 -č.z.1735/16 |
| Titul nadobudnutia | Prevedenie Gpč.32313993-1011/2016 pri zápise V-3014/16 -č.z.1806/16 |
| Titul nadobudnutia | Čiastočné prevedenie Gpč.30079900-3/2016 pri zápise V-3137/16 -č.z.1887/16 |
| Titul nadobudnutia | R-1688/16-Prevedenie Gpč.46610910-27/2014 -č.z..2364/16 |
| Titul nadobudnutia | Prevedenie Gpč.46610910-28/2016-pri zápise V-6406/16 -č.z.3395/16 |
| Titul nadobudnutia | V-7532/16 Zmluva o zriadení vecného bremena vklad povolený dňa 28.10.2016, GP č. 35021934-171/2016 - č. z. 3421/16 |
| Titul nadobudnutia | Prevedenie Gpč.36717568-1030/2016 pri zápise V-7409/16 -č.z.3624/16 |
| Titul nadobudnutia | Prevedenie Gpč.45697337-61/2015 pri zápise V-7704/16 -č.z.3709/16 |
| Titul nadobudnutia | V-7408/16-Kúpna zmluva,vklad povolený dňa 25.11.2016, prev.Gpč.46610910-29/2016-č.z.3747/16 |
| Titul nadobudnutia | Z-8706/16-Oznámenie o zrušení súp.čísła -č.z.3782/16 |

Por. číslo Priezvisko, meno (názov), rodné priezvisko, dátum narodenia, rodné číslo (IČO) a Spokuvlastnícky podiel
miesto trvalého pobytu (sídlo) vlastníka

IČO :

| | |
|--------------------|---|
| Titul nadobudnutia | Z-8707/16-Oznámenie o zruš. súp.čísła -č.z.3783/16 |
| Titul nadobudnutia | V-7992/16-Kúpna zmluva,vklad povolený dňa 06.12.2016 -č.z.3993/16 |
| Titul nadobudnutia | V-7994/16-Zmluva o zriadení vecného bremena,vklad povolený dňa 12.12.2016, prev.Gpč.32313993-1038/2016 -č.z.4080/16 |
| Titul nadobudnutia | Prevedenie Gp.č.46145443-89/2016-pri zápise V-8118/16-č.z.4084/16 |
| Titul nadobudnutia | Z-146/17-Oznámenie o urč. súp.čísła -č.z.148/17 |
| Titul nadobudnutia | Z-147/17-Oznámenie o urč. súp.čísła -č.z.148/17 |
| Titul nadobudnutia | Z-148/17-Oznámenie o urč. súp.čísła -č.z.150/17 |
| Titul nadobudnutia | Z-10802/16-Prevedenie GPč.44289285-2/2016-č.z.388/17 |
| Titul nadobudnutia | V-849/2017-Zmluva o zriadení vecného bremena,vklad povolený dňa 13.03.2017, prev.Gpč.36539325-267/2016-č.z.680/17 |
| Titul nadobudnutia | V-1738/2017-Zmluva o bezodplatnom prevode vlastn. pozemkov č.02753/2016-PKZO- K40028/16.00, vklad povolený dňa 29.03.2017 -č.z.1126/17 |
| Titul nadobudnutia | Prev.gpč.46610910-79/2016 pri zápise V-1734/17 -č.z.1138/17 |
| Titul nadobudnutia | R-521/17-Prevedenie Gpč.48810910-13/17 -č.z.1558/17 |
| Titul nadobudnutia | Z-3985/17-Oznámenie o urč. súp.čísła, prevedenie Gpč.33737398-22/2016-č.z.1586/17 |

Tituly nadobudnutia LV:

Z 2533/93 DELIMITAČNÝ PROTOKOL,
V 1298/93 ZAMENNA ZMLUVA,
Z 1600/93 delimitacia ,
Z 1813/93
z 3169/93 delimitacia fin./93-b
Z 3343/93 NAJOM BUDOVY NA PARC.C.2298/59,
Z 253/94 PREHLASENIE NA PARC.C.44/63,64,65
.
HOSP.ZMLUVA NA PC.1920/2-5,1920/7-11,A 1920/13-15
Z 2175/94 DELIMITACIA PC.12/9
LIST VL.3727
Z 2311/94 DELIMITACIA C.FIN./93-DEL-B NA PC.3849
Z 35/95 DELIMITACIA C.MAJ.2127/94
V 190/95 KUPA NA PC.2568/2
V 189/95 ZAMENNA ZMLUVA NA PC.1936/265,1936/268
z 1561/95 pkn.vl.c.613,na pc.3426/3
Z 1801/95 ROZHODNUTIE ZP-4-18/2832/94
Z 2533/95 DELIMITACIA NA PC.3134/42,3134/3-4
Z 3930/95 DELIT.PROT. NA PC.45-47
Z 3414/95 DELIT.PROT.NA PKN.VL.C.1678
Z4538/95 DELIMITACIA NA PC.3464/548,3464/547
V 33363/95 KUPNA ZMLUVA NA PC.3120/6./3./18
Z 216/98 DELIMITACIA NA PC.44/78,44/80,48/4
Z 125/86 ROZHODNUTIE ZP.-4-1/27/2462/95 NA PC.2559
Z 1441/96 DELIMITACIA NA PC.60
Z 2767/96 PREHLASENIE NA BUD.PC.2390/1
Z 2887/96 PREHLASENIE/BUD.PC.139/1/
V 1132/96 ZAMENNA ZMLUVA,V 1134/96 DAROVACIA ZMLUVA,V 1133/96 DAROVACIA ZMLUVA
R-50/96 ROZHODNUTIE NA PC.1818
Z 2885/96 PREHLASENIE
Z 2888/96 PREHLASENIE NA PC.138/1
Z 2888/96 PREHLASENIE NA OBCHOD PC.141
Z2972/96-DELIMITACIA
list vl. 4448
Z 6605/96 PREVED.GP.C.32324642-67/96
Z 6649/96 ROZHODNUTIE C.170/96
Z DODATOK K DELIMITACII/ NA PC.494/1/
Z 6144/96 PREVED.GP.C.Cs-16/94
Z 6492/96 PREVEDENIE GP.32324642-217/96
V 4027/96 KUPNA ZMLUVA NA A 309-326
V 63/97 KUPA NA PC.12/17-12/19
Z 675/97-PREVEDENIE GP.32328435-80/96
Z 1306/97 PREVEDENIE GP.C.32324642-14/97
Z 2378/97 ZAPIS VLAST.PRAV.,PKN.VL.C.947/na A475-A480/

Z 1733/97 DELIMITACIA NA PC.56/1
Z 240/05 Rozhodnutie č.3/2005
Z 992/05 prevedenie geom plán č. 32324642-133/2004
V 636/05 Zámenná zmluva
V 1218/05 Kúpna zmluva
Z-2455/06-rozhodnutie o urč.s.č.
R-335/06-rozhodnutie PÚ č.D/2006/00307-4
R-335/06-rozhodnutie PÚ č.D/2006/00307-4
List vlastníctva č.6631
R-518/06-prevedenie GPč.32324642-140/2006
R 398/07 prevedenie GP č. 32324642-70/07,ZPM č 3750 E -vzč.1132
V 3830/07 Kúpna zmluva
V 3891/07 Kúpna zmluva,právoplatná dňa 30.7.2007 -vzč. 1409/07
V 3241/07 Kúpna zmluva ,právoplatná dňa 30.7.2007,Prevedenie GPč. 35021934-43/07 ,ZPM č. 3710 E -vzč.1419/07
V 3381/07 Kúpna zmluva,právoplatná dňa 2.8.2007,prevedenie GPč. 11852348-38/06 ,ZPM č. 3571 -vzč. 1433/07
Z-2943/07-prevedenie GPč.6/2006
Z 5210/08 Prevedenie GPč. 36610941-23/08-2087/08
X 4/2017-Protokol o opravě chyby v kat. operáta-č.z. 590/17

ČASŤ C: TARCHY

Por.č.:

V 191/95 KUPA NA PC.2568/3

Vecné bremeno podľa § 22 a nasl. Zákona č.79/1957 Zb. o výrobe, rozvoje a spotrebe elektriny (elektrizačný zákon) v spojení a § 96 ods. 4 zákona č.251/2012 Z.z. o energetike a o zmene a doplnení niektorých zákonov v prospech spoločnosti Západoslovenská distribučná,a.s., IČO:36 361 518, so sídlom Čulenova 6, 816 47, Bratislava podľa geom. plánu č.45 961 581 -127/14 na pozemku registra E KN a parcelným číslom 318/15 , týkajúce sa elektroenergetického zariadenia: 2x22 kV linka č.433 na trase Rz Dunajská Streda -Rz Sládkovičovo a č.434 na trase Rz Dunajská Streda -TS30 -Z-2429/15 -č.z.1727/15

- 1 Zákaz nakladania s nehnuteľnosťou-bytovými priestormi vo výmere 88 m2 v obytnom dome, sč.1214/predajňa Papierníctva/zákaz scudzenia pre nájmu a zaťaženia ,okr.súd .No 373/89-P1-88/89
- 1 Záložné právo v prospech Štátneho fondu rozvoja bývania ,Bratislava 37,IČO:31749542 na obytný dom sč.2441 na parc.č.1919/121,V 1781/03.
- 1 Záložné právo v prospech Ministerstva výstavby a regionálneho rozvoja SR IČO: 31751067 so sídlom Špitálska 8, 816 44 Bratislava V 1544/05 na bytový dom - 87 b.j. na parcele číslo 1919/121 sč.2441- 661/05
- 1 Vecné bremeno-právo užívania v prospech ELBEVA ,a.s. IČO: 36252204 za účelom umiestnenia inžinierskych sietí slúžiacich pre obytný súbor Kertváros na parc.č. 3788/1,4033,1080 -V5793/05-,R-424/06
- 1 Vecné bremeno zaťažujúce pozemok v k.ú. Dunajská Streda ,KN-C parc.č. 1940/1 zriadené v prospech pozemkov v k.ú. Dunajská Streda ,KN-C parc.č. 1942/5,1940/3 a 1834/5,spočívajúce v práve zriaďovania,uloženia,vedenia a výstavby kanalizačnej prípojky,na povrchu,nad a pod povrchom zaťaženého pozemku a s tým súvisiacich terénnych úprav ,úprav pôdy a jej porastu,práva vstupu osobami a vjazdu technickými zariadeniami a dopravnými prostriedkami na zaťažený pozemok za účelom prevádzkovania,užívania,údržby,výmeny,zmlen a opráv alebo odstránenia kanalizačnej prípojky a práva užívania prípojky v rozsahu znázomenom na geo.pláne č. 380 56 189-185/2007 a v súlade so Zmluvou o zriadení vecného bremena zo dňa 11.12.2007, podľa V 237/08 -vzč.142/08
- 1 Vecné bremeno právo vstupu a prechodu cez pozemok parc.č.1919/85 ako peším súsohom,tak aj dopravnými prostriedkami a stavebnými mechanizmami v prospech :VÁR-Elektro,s.r.o.,Poľná 891,IČO:31 449 816 -podľa V-3888/04 v.z.1544/04
- 1 List vlastníctva č.6636
- 1 Záložné právo na bytový dom 9 b.j. sociálne byty sč.6851 a na parc.č.3120/42 zast.plocha vo výmere 159 m2 v prospech Ministerstva výstavby a regionálneho rozvoja SR IČO: 31751067 so sídlom Privozská 2/B, 825 25 Bratislava 20 V 3628/98- 2018/08
- 1 Záložné právo na stavbu -adm.budova so súp.číslo 50 na parc.č.2373/2, na pozemky : registra C KN parc.č.2373/1,parc.č.2373/2,parc.č.2373/3, parc.č.2373/4,parc.č.2374 v prospech Československej obchodnej banky,a.s.so sídlom Michalská 18,815 63 Bratislava,IČO:36 854 140 podľa V-6178/10 v.z.285/11
- 1 Vecné bremeno právo užívania a vstupu,prechodu a prajazdu peši,motorovými a nemotorovými dopravnými prostriedkami,strojmi a mechanizmami cez pozemok registra C KN parc.č.3409/4 zast.plochy a nádvorja o výmere 14280 m2 v prospech SCHINDLER ESKALÁTORY,s.r.o.,IČO:36250783,Kračanská cesta 49,929 01 Dunajská Streda podľa V-2150/11 v.z.1323/11

- 1) Vklad vecného bremena spočívajúceho -v práve trvalého uloženia, užívania a údržby vodovodnej a kanalizačnej prípojky a za týmto účelom právo vstupu a vjazdu na pozemky registra C KN parcelné číslo 1894/11, zastavané plochy a nádvoria o výmere 3 m2 a parcelné číslo 1894/21 zastavané plochy a nádvoria o výmere 7 m2,
 -v práve trvalého uloženia, užívania a údržby prípojky vysokého napätia, a za týmto účelom právo vstupu a vjazdu na pozemky registra C KN parcelné číslo 1894/8, zastavané plochy a nádvoria o výmere 5 m2, parcelné číslo 1894/9, zastavané plochy a nádvoria o výmere 5 m2, parcelné číslo 1894/10, zastavané plochy a nádvoria o výmere 3 m2,
 -v práve trvalého uloženia, užívania a údržby distribučného STL plynovodu a prípojky, a za týmto účelom právo vstupu a vjazdu na pozemky registra C KN parcelné číslo 1894/7, zastavané plochy a nádvoria o výmere 88 m2, parcelné číslo 1894/9, zastavané plochy a nádvoria o výmere 5 m2, parcelné číslo 1894/12, zastavané plochy a nádvoria o výmere 61 m2, parcelné číslo 1894/16, zastavané plochy a nádvoria o výmere 4 m2, parcelné číslo 1894/19, zastavané plochy a nádvoria o výmere 164 m2,
 -v práve trvalého uloženia, užívania a údržby prípojky telekomunikačného vedenia, a za týmto účelom právo vstupu a vjazdu na pozemky registra C KN parcelné číslo 1894/15, zastavané plochy a nádvoria o výmere 31 m2, parcelné číslo 1894/16, zastavané plochy a nádvoria o výmere 4 m2, parcelné číslo 1894/17, zastavané plochy a nádvoria o výmere 2 m2,
 -v práve trvalého vybudovania, užívania a údržby stavby cestného telesa, a za týmto účelom právo vstupu, vjazdu, prechodu a prejazdu na pozemky registra C KN parcelné číslo 1915/224, ostatné plochy o výmere 1220 m2, registra C KN parcelné číslo 1915/364, ostatné plochy o výmere 280 m2 v prospech každodobého vlastníka pozemkov registra C KN parc.č.1915/184, 1915/340, 1915/363 podľa V-3797/11 v.z.1923/11
- 1) Vecné bremeno v zmysle § 10 a § 36 Zákona č.656/2004 Z.z. zákona o energetike v platnom znení k pozemku registra C KN parc.č.3733 o výmere 4 638 m2 právo vstupu na uvedený pozemok v rozsahu nevyhnutnom na výkon povolenej činnosti v súlade geom.plánom č.33/2011 z dôvodu obmedzenia vlastníckeho práva k pozemkom vybudovaním elektroenergetických zariadení distribučnej sústavy, v prospech vlastníka tohto elektroenergetického zariadenia, spoločnosť ZSE Distribúcia, s.r.o. sídlom Čulenova č.6,816 47 Bratislava -Z- 6111/11 v.z.93/12
- 1) Vecné bremeno v zmysle § 10 a § 36 Zákona č.656/2004 Z.z. zákona o energetike v platnom znení k pozemku registra C KN parc.č.266/3, parc.č.266/4, parc.č.266/1 právo vstupu na uvedený pozemok v rozsahu nevyhnutnom na výkon povolenej činnosti v súlade geom.plánom č.146/2011 z dôvodu obmedzenia vlastníckeho práva k pozemkom vybudovaním elektroenergetických zariadení distribučnej sústavy, v prospech vlastníka tohto elektroenergetického zariadenia, spoločnosť ZSE Distribúcia, s.r.o. sídlom Čulenova č.6,816 47 Bratislava -Z-7350/11 v.z.186/12
- 1) Vecné bremeno právo užívania a právo vstupu, prechodu a prejazdu peši, motorovými a nemotorovými dopravnými prostriedkami, strojmi a mechanizmami cez pozemok registra C KN parc.č.3409/1, parc.č.3409/4, parc.č.3409/5, parc.č.3409/6 v prospech Wertheim, s.r.o., IČO:00683990, Kračanská cesta 49, 929 01, Dunajská Streda podľa V-6910/12 -2977/12
- 1) Vklad vecného bremena spočívajúceho v práve užívania a v práve vstupu, prechodu a prejazdu peši ,motorovými a nemotorovými dopravnými prostriedkami, strojmi a mechanizmami cez pozemky parcely registra C KN parc.č.3409/1, parc.č.3409/5, parc.č.3409/6 v prospech SCHINDLER ESKALATORY, s.r.o.IČO: 36250793, Viedenská cesta 1, 929 01 Dunajská Streda podľa V-7056/12 -3039/12
- 1) Vecné bremeno spočívajúceho v práve uloženia, vedenia a výstavby splaškovej kanalizácie pod povrchom zaťaženého pozemku a s tým súvisiacich terénnych úprav, úprav pôdy a jej porastu, v práve vstupu a prechodu osobami a vjazdu a prejazdu technickými zariadeniami a dopravnými prostriedkami cez pozemok registra C KN parc.č.1940/32 za účelom prevádzkovania, užívania, údržby, výmeny, opráv a odstránenia splaškovej kanalizácie v prospech DRON-Nehnutelnosti, s.r.o., Budovateľská 5677/7A, 929 01 Dunajská Streda, IČO:36 242 136 v rozsahu celej dĺžky a šírky zaťaženého pozemku podľa V-6351/13 -č.z.2757/13
- 1) Vecné bremeno práve zriadenia, uloženia, užívania, prevádzkovania, údržby, opravy, rekonštrukcia, modernizácie a vykonania akýchkoľvek inej stavebnej úpravy elektroenergetické stavby na časť poz. parc.č. 1919/85 zast. pl. o vým 695 m2, parc.č. 1919/88 zast. pl. o vým 4576 m2, parc.č. 1919/107 zast. pl o vým. 889 m2, v rozsahu vyznačenom v geom. pláne č. 35/2013; vstupu, prechodu a prejazdu peši, motorovými a nemotorovými dopravnými prostriedkami, strojmi a mechanizmami na celú zaťaženú nehnuteľnosť v prospech Západoslovenské distribučné, a.s., IČO: 38381518, Čulenova 6, 816 47 Bratislava, V 521/14 -č.z.613/14
- 1) Vklad vecného bremena spočívajúceho v práve trvalého uloženia, užívania a údržby vodovodnej a kanalizačnej prípojky, a za týmto účelom v práve vstupu a vjazdu k pozemkom registra C KN parc.č.1915/506, ostatná plocha o výmere 25 m2 v prospech každodobého vlastníka pozemkov registra C KN parc.č.1915/493, 1915/494, 1915/506 podľa V-7387/14 -č.z.3773/14
- 1) Vecné bremeno podľa § 22 a nasl. Zákona č.79/1957 Zb. o výrobe, rozvoje a spotrebe elektriny (elektrizačný zákon) v spojení s § 96 ods. 4 zákona č.251/2012 Z.z. o energetike a o zmene a doplnení niektorých zákonov v prospech spoločnosti Západoslovenské distribučné, a.s., IČO:36 361 518, so sídlom Čulenova 6, 816 47 Bratislava podľa geometrického plánu č.45 981 581 -129/14 na pozemku registra E KN s parcelným číslom 1791 týkajúce sa elektroenergetického zariadenia: 2x22 kV VN linka č.433 na trase Rz Dunajská Streda -Rz Sládkovičovo a č.434 na trase Rz Dunajská Streda -TS 30 -Z-9668/14 -č.z.177/15
- 1) Vecné bremeno 'IN REM ' právo prechodu a prejazdu cez celý pozemok registra C KN parc.č.1620/54, ost.plocha o výmere 1195 m2 v prospech každodobého vlastníka pozemkov registra C KN parc.č.1620/51 a 1620/52 podľa V-5777/15 -č.z.3240/15

- Vklad vecného bremena 'In personam' spočívajúceho v práve: uloženia a existencie inžinierskych sietí - plynárenských zariadení oprávneného z vecného bremena, ich ochranných a bezpečnostných pásiem, v práve ich údržby, prevádzky, opravy a rekonštrukcie a to v rozsahu vymedzenom geometrickým plánom č. 32313993-1077/2015, - spočívajúceho v práve:
 - prechodu a prejazdu vozidla oprávneného z vecného bremena za účelom údržby, prevádzky, opravy a rekonštrukcie inžinierskych sietí - plynárenských zariadení oprávneného z vecného bremena a to v rozsahu vymedzenom geometrickým plánom č. 32313993-1077/2015 cez pozemok registra C KN parc.č.1820/357, ost.plocha o výmere 656 m² v prospech SPP-distribúcia,a.s., IČO:35910739, Mlynské nivy 44/B, 826 11, Bratislava podľa V-35/16 -č.z.258/16
- 1 Vklad vecného bremena 'In personam' spočívajúceho v práve zariadenia a uloženia elektroenergetického zariadenia, v práve užívania,prevádzkovania, údržby, opravy,úpravy,rekonštrukcie,modernizácie a akékoľvek inej stavebnej úpravy elektroenergetického zariadenia a jeho odstránenia a v práve vstupu,prechodu a prejazdu peši, motorovými a nemotorovými dopravnými prostriedkami,strojmi a mechanizmami oprávneným za účelom výkonu povolenej činnosti v rozsahu vyznačenom v geom.pláne č. 1029/2016 na pozemky registra C KN parc.č.1920/191, 1920/226, 1920/611, 1920/689 v prospech : Západoslovenská distribučná,a.s., IČO:36361518, Čulenova 6, 816 47 Bratislava podľa V-1389/16 -č.z.1054/16
- 1 Vecného bremena 'In personam' právo uloženia inžinierskych sietí - plynárenských zariadení oprávneného z vecného bremena, ich ochranných a bezpečnostných pásiem, ich údržbu, prevádzku, opravu a rekonštrukciu a to v rozsahu vymedzenom geometrickým plánom č. 33472602-1/16 a právo prechodu a prejazdu vozidiel oprávneného z vecného bremena za účelom údržby, prevádzky, opravy a rekonštrukcie inžinierskych sietí - plynárenských zariadení oprávneného z vecného bremena, pričom toto oprávnenie sa vzťahuje len na časť zaťaženej nehnuteľnosti v rozsahu vyznačenom v geometrickom pláne č. 334722602-1/16 k nehnuteľnosti:pozemok registra C KN parc.č.3222/1 v prospech SPP-distribúcia,a.s.,IČO:35910739, Mlynské nivy 44/B, 826 11 Bratislava podľa V-1897/16 -č.z.1264/16
- 1 Vklad vecného bremena spočívajúceho v práve zariadenia a uloženia elektroenergetických zariadení a v práve užívania, prevádzkovania, údržby, opravy, úpravy, rekonštrukcie, modernizácie a vykonania akýchkoľvek iných stavebných úprav elektroenergetickej stavby vrátane jej odstránenia v rozsahu vyznačenom v geometrickom pláne č.41335996-320-1/2015, v práve vstupu, prechodu a prejazdu peši, motorovými a nemotorovými prostriedkami, strojmi a mechanizmami cez pozemky registra C KN parc.č. 1886/292, 1886/293, 1886/331 v prospech : Západoslovenská distribučná,a.s., IČO:36361518, Čulenova 6, 816 47 Bratislava podľa V-6487/15 -č.z.3600/15,č.z.1291/16
- 1 Vklad vecného bremena spočívajúceho strpieť na časti pozemku registra GKN parc.č. 1886/291, ostatná plocha o výmere 389m² :
 - a) zriadenie a uloženie elektroenergetických zariadení
 - b) užívanie, prevádzkovanie, údržbu, opravy, úpravy, rekonštrukcie, modernizácie a akékoľvek iné stavebné úpravy elektroenergetických zariadení a ich odstránenie sa vzťahuje na časť zaťaženej nehnuteľnosti v rozsahu vyznačenom v geometrickom pláne č.41335996-320-1/2015 zo dňa 27.07.2015
 - c) vstup, prechod a prejazd peši, motorovými a nemotorovými dopravnými prostriedkami, strojmi a mechanizmami oprávneným za účelom výkonu povolenej činnosti a činností uvedených v bode a) a b) sa vzťahuje na celú zaťaženú nehnuteľnosť, v prospech: Západoslovenská distribučná,a.s., IČO:36361518, Čulenova 6, 816 47 Bratislava V-7741/15 -č.z.4163/15,č.z.1291/16
- 1 Vecné bremeno IN REM právo prechodu a prejazdu, právo vedenie resp.bezplatného napojenia sa na existujúce, resp.neskôr vybudované inžinierske siete na pozemky registra C KN parc.č.1915/494 a parc.č.1915/500 v prospech každodobého vlastníka pozemkov registra C KN parc.č. 1915/453, 1915/454, 1915/534 podľa V-6927/13 -č.z.38/14,č.z.1385/16
- 1 Vecné bremeno spočívajúceho v práve trvalého umiestnenia,vybudovania,užívania a údržby stavby-cestného telesa miestnej komunikácie a napojenia cestného telesa miestnej komunikácie na existujúcu cestnú komunikáciu a v práve vstupu,prechodu peša a vjazdu a prejazdu vozidlami a technickými zariadeniami na zaťaženej pozemkoch registra C KN parc.č.1915/482 a parc.č.1915/463 v prospech každodobého vlastníka jeho nájomníkov,zákazníkov obchodných partnerov a verejnosti pozemkov registra C KN parc.č.1915/184, 1915/340, 1915/363 podľa V-4175/11 v.z.2097/11,č.z.1304/16
- 1 Vecné bremeno IN REM právo prechodu a prejazdu, právo vedenie resp.bezplatného napojenia sa na existujúce, resp.neskôr vybudované inžinierske siete na pozemky registra C KN parc.č.1915/494 a parc.č.1915/500 v prospech každodobého vlastníka pozemkov registra C KN parc.č. 1915/540 podľa V-6927/13 -č.z.38/14, č.z.1385/16
- 1 Vklad vecného bremena spočívajúceho strpieť na časti pozemku podľa geom.plánu č.35021934-190/2015 - pozemok registra C KN parc.č.3464/683, 3464/614, 3464/610, 3599/1, 3599/23 -
 - a.) zriadenie a uloženie elektroenergetických zariadení
 - b.) užívanie,prevádzkovanie,údržbu,opravy,úpravy,rekonštrukcie,modernizácie a akékoľvek iné stavebné úpravy elektroenergetického zariadenia a jeho odstránenie
 - c.)vstup, prechod a prejazd peši,motorovými a nemotorovými dopravnými prostriedkami,strojmi a mechanizmami oprávneným za účelom výkonu povolenej činnosti a činností uvedených v bodea) a b) v prospech : Západoslovenská distribučná,a.s.,IČO:36361518, Čulenova 6, 81647 Bratislava podľa V-2834/16 - č.z.1735/16

- 1 Vecné bremeno 'in personam' spočívajúce v povinnosti povinného strpieť na nehnuteľnostiach:
 - uloženie a existenciu inžinierskych sietí - plynárenských zariadení oprávneného z vecného bremena, ich ochranných a bezpečnostných pásiem, ich údržbu, prevádzku, opravu a rekonštrukciu a to v rozsahu vymedzenom geometrickým plánom č. 35021934-171/2016 na vyznačenie vecného bremena na priznanie práva uloženia inžinierskych sietí a
 - prechod a prejazd vozidla oprávneného z vecného bremena za účelom údržby, prevádzky, opravy a rekonštrukcie inžinierskych sietí - plynárenských zariadení oprávneného z vecného bremena, pričom toto oprávnenie sa vzťahuje len na časť zaťaženej nehnuteľnosti v rozsahu vyznačenom v GP č. 35021934-171/2016 na vyznačenie vecného bremena na priznanie práva uloženia inžinierskych sietí k nehnuteľnosti: pozemok registra CKN parc. č. 671, zastavaná plocha a nádvorie o výmery 3481 m² v prospech: SPP-distribúcia, a.s., IČO: 35910739, Mlynské nivy 44/B, 82511 Bratislava, V-7532/16 - č.z. 3421/16
- 1 Vecné bremeno - právo prechodu pešo, osobným motorovým vozidlom resp. nákladným motorovým vozidlom max. hmotnosť do 7,5 ton cez parcely č.2820/71 podľa GP č.36898644-57/08 v prospech vlastníka parcely č.2820/15 V 1141/10- 530/10, č.z.3747/16
- 1 Vecné bremeno právo prechodu a prejazdu cez pozemky registra C KN parc.č. 2820/71, v prospech vlastníka pozemkov registra C KN parc.č.2820/14, a 2820/55 podľa V-4998/13 -č.z.2701/13,č.z.3747/16
- 1 Vecné bremeno IN REM právo prechodu a prejazdu pešo, motorovými vozidlami a inými dopravnými prostriedkami cez pozemky registra C KN parc.č.2820/71, v prospech vlastníka pozemku registra C KN parc.č.2820/65 podľa V-4999/13 -č.z.2702/13,č.z.3747/16
- 1 Vecné bremeno spočívajúceho v práve zriadenia, uloženia, užívania, prevádzkovania, údržby, opravy, rekonštrukcie, odstránenia, modernizácie a akýchkoľvek iných stavebných úprav, elektroenergetickej stavby- 1kV prípojky pre PČS - na pozemkoch: parcely registra 'C' parc.č. 2820/71 a za týmto účelom právo vstupu, prechodu a prejazdu peši, motorovými a nemotorovými dopravnými prostriedkami, strojmi a mechanizmami cez tieto parcely oprávneným z vecného bremena a ním povereným osobám, všetko v prospech : EKOM PLUS, s.r.o., Kračanská cesta 765/41, 929 01 Dunajská Streda, IČO:32 236 403 podľa V-1624/14 -č.z.1498/14,č.z.3747/16
- 1 Vecné bremeno 'in rem' právo prechodu a prejazdu cez pozemky registra C KN parc.č. 2820/71, v prospech každodobého vlastníka pozemku registra C KN parc.č.2820/81 podľa V-4241/14 -č.z.2389/14,č.z.3747/16
- 1 Vecné bremeno IN REM právo prechodu a prejazdu cez pozemky registra C KN parc.č. 2820/71, v prospech vlastníka pozemku registra C KN parc.č.2820/23 na základe V-6120/15 -č.z.3462/15,č.z.3747/16
- 1 Vecné bremeno 'IN REM' právo vstupu a prechodu peši a právo vstupu a prejazdu motorovými vozidlami cez pozemky registra C KN parc.č.2820/71 v prospech každodobého vlastníka pozemkov registra C KN parc.č.2820/99 a 2820/102 podľa V-664/16 -č.z.940/16, č.z.3747/16
- 1 Vklad vecného bremena 'in personam' do katastra nehnuteľnosti, spočívajúceho v práve:
 a) zriadenia a uloženia elektroenergetického zariadenia,
 b) užívania, prevádzkovania, údržby, opravy, úpravy, rekonštrukcie, modernizácie a akékoľvek iné stavebné úpravy elektroenergetického zariadenia a jeho odstránenia,
 c) vstupu, prechodu a prejazdu peši, motorovými a nemotorovými dopravnými prostriedkami, strojmi a mechanizmami oprávneným za účelom výkonu povolenej činnosti a činnosti uvedených v bode a) a b), v celom rozsahu k nehnuteľnosti: Pozemok registra C KN parcelné číslo 1714/2, zastavaná plocha a nádvorie o výmery 102 m² podľa geometrického plánu č.32313993-1038/2016 v prospech Západoslovenská distribučná, a.s., IČO 36361518, Čulenova 8, 81647 BRATISLAVA, SR -podľa V-7994/2016 -č.z.4080/16
- 1 Vklad vecného bremena ,spočívajúceho v práve:
 a) zriadenia a uloženia elektroenergetických zariadení
 b) užívania, prevádzkovania, údržby, opravy, úpravy, rekonštrukcie, modernizácie a akékoľvek iné stavebné úpravy elektroenergetickej stavby a jej odstránenie,
 a to v rozsahu vyznačenom v geometrickom pláne č. 35539325-267/16 k nehnuteľnostiam: pozemky registra C KN parc.č 50/1, 93, 151, 180 v prospech : Západoslovenská distribučná, a.s., IČO:36361518, Čulenova 6, 816 47, Bratislava podľa V-849/2017-č.z.860/17

Iné údaje:

DOM NA PARC.G.2774/2 NIE JE VLAST.USPOR.
 LIST VL.3496
 LIST VL. 3561
 LIST VL.589
 LIST VL.3253
 LIST VL.3673
 LIST VL.3157
 LV-3719
 LIST VL.3559
 LIST VL.3805
 LIST VL.3431-
 LIST VL.3914
 LIST VL.3966
 LIST VL.3972
 LIST VL.3973
 LIST VL. 3877
 LIST VL. 3992
 LIST VL. 3996
 LIST VL. 4129
 LIST VL..C.3564,3572,3568,3577
 LIST VL. 4175

LIST VL 4183
LIST VL 45
Z 4067/95 KMITANCA NA ZAL.PRAY.C.05/210/94
LIST VL.4222
LIST VLASTNICTVA C 4224
LIST VL 4241
LIST VL. 3218
LIST VL. 1320
LIST VL. 4363
LIST VL.C.4416
LIST VL. 4420
Z3744/96-URCENIE SUPISNEHO CISLA C.70/1996-1059/96
Z4522/96-PREVEDENIE G.P. C.32328435-99/1996-1100/96
LIST VLASTNICTVA C. 4440-1102/96
LIST VLASTNICTVA C.4441-1103/96
Z4209/96-PREVEDENIE GEOM.PLANU
LIST VLASTNICTVA C.4442
LIST VL. 4460
LIST VL. 4352
LIST VL. 4565
LIST VLASTNICTVA C.4573
LIST VL. 4631
LIST VL. 4857- 372/97
LIST VLASTNICTVA C.4687
LV VL. 4694
LIST VL. 4698
LIST VL. 4744
LIST VL. 4755
LIST VL. 4762
LIST VL. 1
LIST VL. 4837
List vl. 4858
List vl. 4872
List vl.4923
List vl. 5019
List vl. 5026
Z4911/98-prevadenie gp. č. 32324642-187/98

- 1 List vl.5108
- 1 List vl. 5173
- 1 List vl. 5110
- 1 List.vl.3234
- 1 List vl. 5206
- 1 List vl. 5211
- 1 V 1384/98 Kúpna zmluva
- 1 List vl.5253
- 1 List vl. 4667
- 1 List vl. 3775,3670,3785,1323,3627,3652,3599,3638,3651,4318,5001,4800,5024,4617,
- 1 List vl. 5305
- 1 List vl. 1421
- 1 List vl. 1421
- 1 List vl. 5423 (na parc.č.1920/515-517)
- 1 List vl. 1421
- 1 List vl. 4255
- 1 List vl. 5850
- 1 List vl. 5877
- 1 List vl. 5890
- 1 List vl. 5790
- 1 List vl. 5894
- 1 List vl. 6764
- 1 List vl. 5389
- 1 List vl. 5993
- 1 List vl. 2919
- 1 List vl.3113
- 1 List vl. 3343

- 1 List vl. 6057
- 1 P1-198/02 predbežné opatrenia na súd, zdržať sa konania ,smerujúceho k podaniu návrhu na vklad vlastníckého práva k nehnuteľnostiam,zakazuje akýmkoľvek spôsobom nakladať s nehnuteľnosťami,najmä akýmkoľvek spôsobom predmetné nehnuteľnosti zaťažiť,zriadiť vecné práva k cudzej veci a vykonať úkony smerujúce k zastaveniu predmetných nehnuteľností a to parcela č.44/116,44/118.
- 1 List vl.6138
- 1 list vl. 6148
- 1 List vl. 2450
- 1 List vl. 4751
- 1 List vl. 6278
- 1 List vl. 5027
- 1 LIST VL. 6435
- 1 List vl. 6530
- 1 List vl. 8576
- 1 List vl. 6614
- 1 Nájomná zmluva v prospech : Trnavský samosprávny kraj, Šterohájska 10, 917 01 Trnava, IČO:37 836 901 zo dňa 26.03.2014 na dobu určitú ,a to na 15 rokov na pozemky registra C KN parc.č.2423 -zast.pl. o výmere 227m2, 2424/1- zast.pl. o výmere 1776m2, 2424/2- zast.pl. o výmere 458m2, 2426- zast.pl. o výmere 13m2, -N-32/14 - č.z.958/14

Poznámka:
Bez zápisu.

Vysvetlenie: údaje v ČASTI C: TARCHY bez uvedenia parcielného čísla alebo poradového čísla vlastníka alebo inej oprávnenej osoby sa týkajú všetkých nehnuteľností a všetkých vlastníkov a iných oprávnených osôb na liste vlastníctva.

Akciová spoločnosť je zapísaná v obchodnom registri Okresného súdu Bratislava 1, oddiel Sa, vložka číslo 3461/B

| | | | |
|------------------|--------------------------|--------------------|-------------|
| Vaša značka | Naše číslo | Vybavuje / kontakt | Bratislava |
| osobne/27.9.2016 | TD1311/NR/RC/2016 Neplyn | (035) 242 3501 | 28. 9. 2016 |

Vec: Vyjadrenie k žiadosti o stanovisko k existencií plynárenských zariadení.

Predmetom tohto vyjadrenia je stanovisko spoločnosti SPP – distribúcia, a.s. (ďalej len „SPP-D“) k existencií plynárenských zariadení prevádzkovaných SPP-D a/alebo existencií ochranného a/alebo bezpečnostného pásma plynárenského zariadenia.

Záujmové územie: Dunajská Streda, č.p. 3338, 3338/17,18,19,20,21

V záujmovom území sa nachádza/nachádzajú:

plynárenské zariadenie (technologický objekt): STL plynovody oc. DN80/50, PE D90, PN100 kPa a prípojky
ochranné pásmo plynárenského zariadenia: áno
bezpečnostné pásmo plynárenského zariadenia: áno

Orientačné znázornenie trasy plynárenského zariadenia/umiestnenia technologického objektu, (ďalej len „orientačné znázornenie“) je prílohou tohto stanoviska.

Orientačné znázornenie má výhradne informatívny charakter a ~~nemá za účelom vytyčenia plynárenského zariadenia~~ pre účely presného umiestnenia a/alebo realizácie stavby a/alebo výkonu iných činností.

O presné vytyčenie existujúcich plynárenských zariadení je možné požiadať SPP-D na základe písomnej objednávky, ktorá je potrebné zaslať na adresu: SPP – distribúcia, a.s., Sekcia údržby, Mlynské Nivy 44/b, 825 11 Bratislava, alebo elektronicky, prostredníctvom online formuláru zverejneného na webovom sídle SPP-D (www.spp-distribucia.sk).

V záujme predchádzania poškodenia plynárenského zariadenia, ohrozenia jeho prevádzky a/alebo prevádzky distribučnej siete, SPP-D vykonáva bezplatne vytyčovanie plynárenských zariadení do vzdialeností 100m, alebo ak doba vytyčovania nepresiahne 1 hodinu.

S úctou,

SPP – distribúcia, a.s.
Mlynské nivy 44/b
825 11 Bratislava 26
IČO:35919739
a.s.

Čiliak Roman

technik technickej dokumentácie

Príloha: orientačné znázornenie

UPOZORNENIE:

Toto stanovisko má iba informatívny charakter a ~~nemá za účelom vytyčenia plynárenského zariadenia~~ pre účely presného umiestnenia a/alebo realizácie stavby a/alebo výkonu iných činností. Orientačné znázornenie má výhradne informatívny charakter a nemá za účelom vytyčenia plynárenského zariadenia pre účely presného umiestnenia a/alebo realizácie stavby a/alebo výkonu iných činností.

Pre vyššie uvedené účely je potrebné požiadať SPP-D o vydanie stanoviska k projektovej dokumentácii stavby a/alebo k vykonávaniu činností v ochrannom a/alebo bezpečnostnom pásme plynárenských zariadení.

V prípade realizácie prác mimo vyššie uvedeného záujmového územia je potrebné opätovne požiadať SPP-D o vydanie stanoviska k existencií plynárenských zariadení.

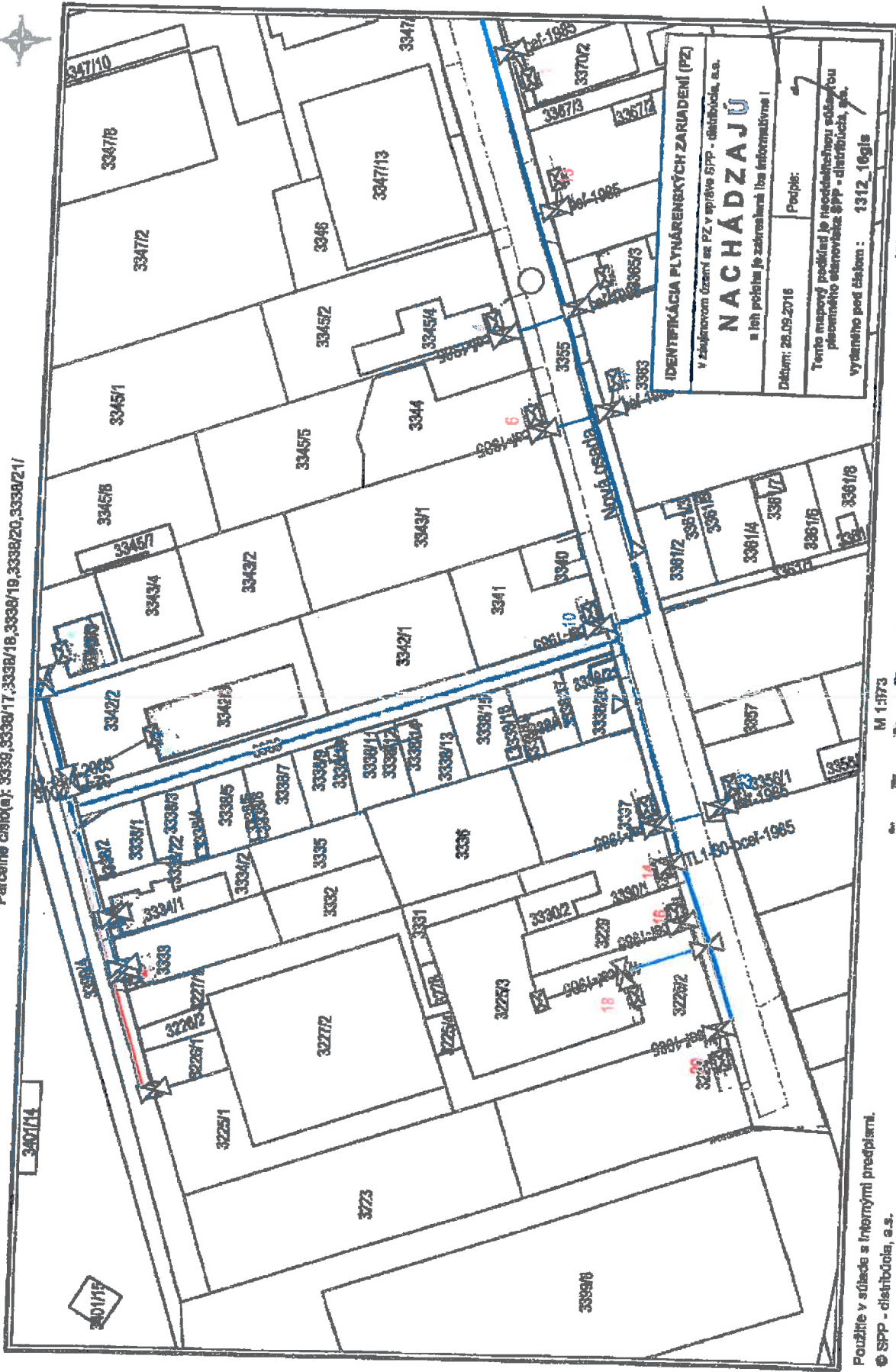
Toto stanovisko reflektuje stav (existencií plynárenských zariadení a ich ochranných a bezpečnostných pásm) ku dňu jeho vydania.

Zmena stanoviska SPP-D, napr. z dôvodu zmeny spôsobu prevádzkovania dotknutého plynárenského zariadenia a/alebo distribučnej siete, v budúcnosti nie je vylúčená. Spoločnosť SPP-D nezodpovedá za prípadné škody, ktoré môžu žiadateľovi/stavebníkovi vzniknúť v dôsledku novovyžadania a/alebo aktualizácie stanoviska k existencií plynárenských zariadení a ich ochranných a bezpečnostných pásm.



Katastrálne územie: Dumaňská Siroda

Parcelné číslo(a): 3339, 3338/17, 3338/18, 3338/19, 3338/20, 3338/21/



IDENTIFIKÁCIA PLYNÁRENSKÝCH ZARIADENÍ (PZ)
v zastavanom území ex PZ v správe SPP - distribúcia, a.s.

NACHÁDZAJÚ

a ich poloha je zakreslená iba informatívne!

Dátum: 20.09.2016 Počet: 7

Tento mapový podklad je neoddeliteľnou súčasťou písomného stanoviska SPP - distribúcia, a.s. vydaného pod číslom: 1312_16gls

Použité v sídlach a interných predpriam.
© SPP - distribúcia, a.s.

VÝŠKOVÉ ÚROVNE
PZ - plynové zariadenie
VT - vstavný ventil
SPP - SPP - distribúcia, a.s.

1:500

M 1:573



Kontakt: Slovak Telekom, a.s., Bajkalská 28, 817 62 Bratislava
číslo účtu: 2940223/7500
IČO/IČ DPH: 35 763 469/SK2020273883
Obch. register: Obchodný register Okresného súdu BA I, Sa 2001/B

Číslo vyjadrenia: 6611625549
Cena:

**Vyjadrenie k existencii telekomunikačných vedení a rádiových zariadení
a všeobecné podmienky ochrany sietí spoločnosti Slovak Telekom, a.s. a DIGI
SLOVAKIA, s.r.o.***

Vyjadrenie nie je možné použiť pre potreby územného a stavebného konania.

Vydané pre:

| Stavebník | Názov stavby | - |
|-----------------|--------------------|--------------------------------|
| Záujmové územie | Dôvod žiadosti | Informatívne |
| | Účel stavby | Nezadané |
| | Katastrálne územie | Dunajská Streda |
| | Parcelné číslo | 3339, 3338/17, 3338/20 3338/21 |

Číslo vyjadrenia:
6611625549

Platnosť vyjadrenia do:
28.03.2017

Dátum vydania:
29.09.2016

Ziadateľ vo svojej žiadosti vyznačil záujmové územie a vypísal všetky potrebné údaje pre vydanie vyjadrenia o existencii telekomunikačných vedení a rádiových zariadení (ďalej len Vyjadrenie). Ziadateľ zodpovedá za správnosť a úplnosť vyplnenej žiadosti a zároveň za to, že uvedené parcelné čísla zodpovedajú vyznačenému záujmovému územiu v mape zobrazenej nižšie (ďalej len polygón).

Na základe Vašej žiadosti o vyjadrenie Vám Slovak Telekom, a.s. dáva nasledovné stanovisko pre vyznačené záujmové územie.

Dôjde do styku

so sieťami elektronických komunikácií (ďalej len SEK) spoločnosti Slovak Telekom, a.s. a/alebo DIGI SLOVAKIA, s.r.o.

- Existujúce zariadenia sú chránené ochranným pásmom (§68 zákona č. 351/2011 Z. z.) a zároveň je potrebné dochádzať ustanovenie §85 zákona č. 351/2011 Z. z. o ochrane proti rušeniu.
- Vyjadrenie stráca platnosť uplynutím doby platnosti uvedenej vyššie vo vyjadrení, v prípade zmeny vyznačeného polygónu, dôvodu žiadosti, účelu žiadosti, v prípade ak uvedené parcelné číslo v žiadosti nezodpovedá vyznačenému polygónu alebo ak si stavebník nespĺňa povinnosť podľa bodu 3.
- Stavebník alebo ním poverená osoba je povinná v prípade ak zistí, že jeho zámer, pre ktorý podal uvedenú žiadosť je v kolízii so SEK Slovak Telekom, a.s. a/alebo DIGI SLOVAKIA, s.r.o. alebo zasahuje do ochranného pásma týchto sietí (najneskôr pred spracovaním projektovej dokumentácie stavby), vyzvať spoločnosť Slovak Telekom, a.s. na stanovenie konkrétnych podmienok ochrany alebo preloženia SEK prostredníctvom zamestnanca spoločnosti povereného správou sietí:
Juraj Csiba, juraj.csiba@telekom.sk, +421 2 58829621

* Spoločnosť DIGI SLOVAKIA, s.r.o., Röntgenova 26, 851 01 Bratislava, IČO: 35 701 722, spoločnosť s ručením obmedzeným zapísaná v Obchodnom registri Okresného súdu Bratislava I, oddiel Sro, vložka č. 24813/B poverila spoločnosť Slovak Telekom, a.s. na vydávanie vyjadrení podľa § 66 ods. 6 zákona č. 351/2011 Z.z. vo vzťahu k verejnej elektronickej komunikačnej sieti spoločnosti DIGI SLOVAKIA, s.r.o., na komunikáciu so žiadateľmi a na vytýčovanie vedení verejnej elektronickej komunikačnej siete spoločnosti DIGI SLOVAKIA, s.r.o. na povrchu terénu.

Číslo vyjadrenia: 6611625549



Kontakt: Slovak Telekom, a.s., Bajkalská 26, 817 62 Bratislava
Štátny účtu: 2940229/7600
IČO/ÚČ DPH: 35 783 469/SK2020273893
Obch. register: Obchodný register Okresného súdu BA I, Sa 2081/B

4. V zmysle § 66 ods. 7 zákona č. 351/2011 Z.z. o elektronických komunikáciách sa do projektu stavby musí zakresliť priebeh všetkých zariadení v mieste stavby. Za splnenia tejto povinnosti zodpovedá projektant.
5. Zároveň upozorňujeme stavebníka, že v zmysle §66 ods. 10 zákona č. 351/2011 Z.z. je potrebné uzavrieť dohodu o podmienkach prekládky telekomunikačných vedení s vlastníkom dotknutých SEK. Bez uzavretia dohody nie je možné preložku zrealizovať prekládku SEK.
6. Upozorňujeme Žiadateľa, že v textovej časti vykonávacieho projektu musí figurovať podmienka spoločnosti Slovak Telekom, a.s. a DIGI SLOVAKIA, s.r.o. o zákupe zriadenia skládok materiálu a zriadenia stavebných dvorov počas výstavby na existujúcich podzemných kábloch a projektovaných trasách prekládok podzemných telekomunikačných vedení a zariadení.
7. V prípade ak na Vami definovanom území v žiadosti o vyjadrenie sa nachádza nadzemná telekomunikačná sieť, ktorá je vo vlastníctve Slovak Telekom, a.s., je potrebné zo strany Žiadateľa zabezpečiť nadzemnú sieť proti poškodeniu alebo narušeniu ochranného pásma.

8. Nedodržanie vyššie uvedených podmienok ochrany zariadení je porušením povinností podľa § 68 zákona č. 351/2011 Z.z. o elektronických komunikáciách v platnom znení.

9. V prípade, že Žiadateľ bude so zemnými prácami alebo činnosťou z akýchkoľvek dôvodov pokračovať po tom, ako vydané vyjadrenie stratí platnosť, je povinný zastaviť zemné práce a požiadať o nové vyjadrenie.

Pred realizáciou výkopových prác je stavebník povinný požiadať o vytýčenie polohy SEK spoločnosti Slovak Telekom, a.s. a DIGI SLOVAKIA, s.r.o. na povrchu terénu. Vzhľadom k tomu, že na Vašom záujmovom území sa môžu nachádzať zariadenia iných prevádzkovateľov, ako sú napr. rádiové zariadenia, rádiové trasy, televízne káblkové rozvody, týmto upozorňujeme Žiadateľa na povinnosť vyžiadať si obdobné vyjadrenie od prevádzkovateľov týchto zariadení.

10. Vytýčenie polohy telekomunikačných zariadení vykoná Slovak Telekom a.s. na základe samostatnej objednávky do troch týždňov od jej doručenia na adresu spoločnosti alebo ju odovzdá šta technikovi:

Tábor Szabo, szabo.szabo@telekom.sk, +421 31 5526040, 0903730634

V objednávke v dvoch vyhotoveniach uvedte číslo tohto vyjadrenia a dátum jeho vydania.

11. Stavebník alebo ním poverená osoba je povinná bez ohľadu vyššie uvedených bodov dodržať pri svojej činnosti aj všeobecné podmienky ochrany SEK spoločnosti Slovak Telekom, a.s.

12. Žiadateľ môže vyjadrenie použiť iba pre účel, pre ktorý mu bolo vystavené. Okrem použitia pre účel konaní podľa stavebného zákona a následnej realizácie výstavby, Žiadateľ nie je oprávnený poskytnuté informácie a dáta ďalej rozširovať, prenájať alebo využívať bez súhlasu spoločnosti Slovak Telekom, a.s.

13. Žiadateľa zároveň upozorňujeme, že v prípade ak plánuje napojiť nehnuteľnosť na verejnú elektronickú komunikačnú sieť úložným vedením, je potrebné do projektu pre územné rozhodnutie doplniť aj telekomunikačnú prípojku.

14. Poskytovateľ negarantuje geodetickú presnosť poskytnutých dát, Poskytnutie dát v elektronickej forme nezavhuje Žiadateľa povinnosť požiadať o vytýčenie.

15. Prílohy k vyjadreniu:

- Všeobecné podmienky ochrany SEK
- Situačný výkres obsahujúci záujmové územie Žiadateľa



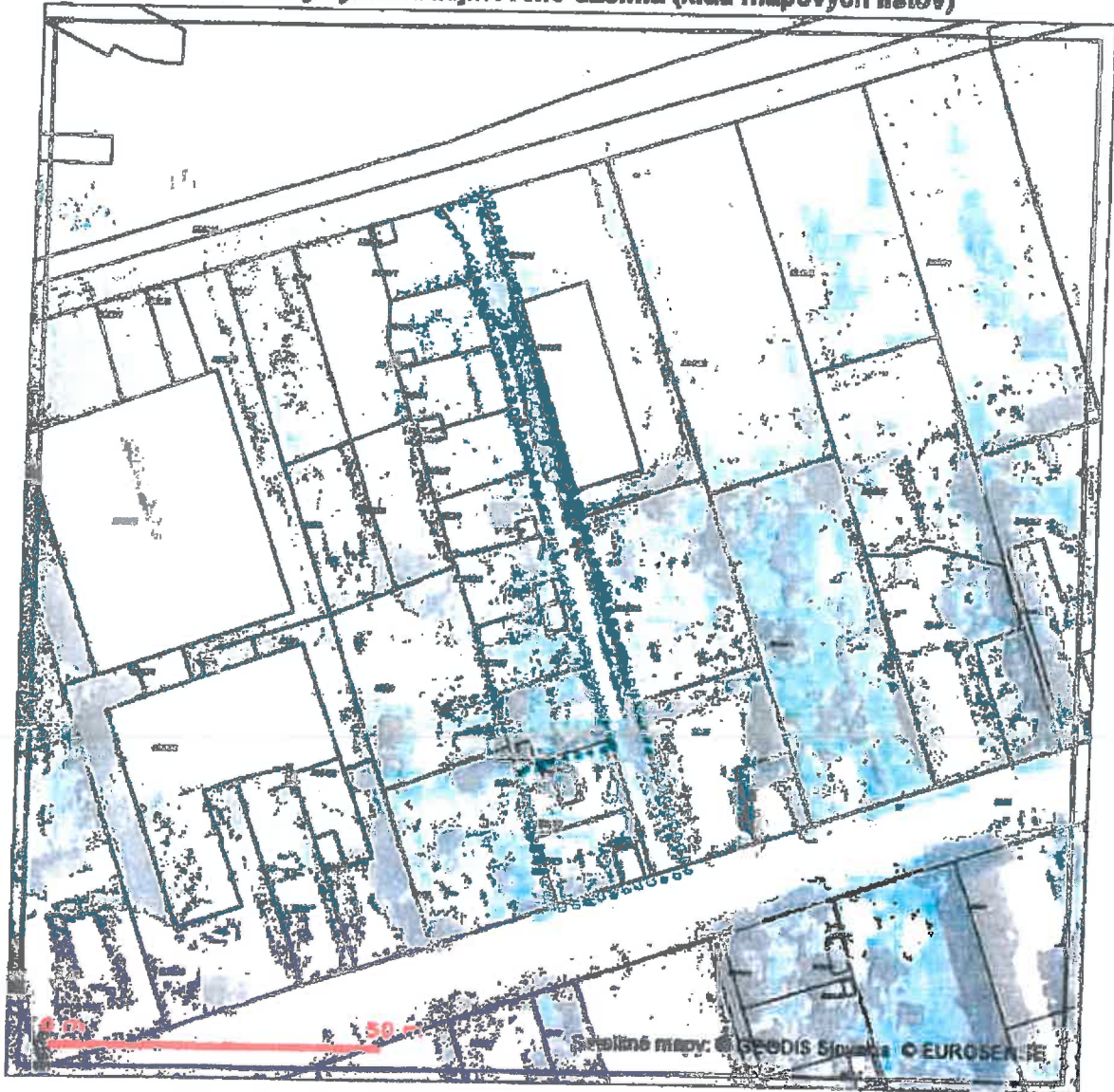
Slovak Telekom a.s.
Bajkalská 26
817 62 Bratislava
za prevádzkovateľa SEK

Číslo vyjadrenia: 6611625549



Platí iba s číslom vyjadrenia 6811625549 .
Zakresené polohy zariadení v prílohe sú iba informatívne.

Situačný výkres zaujmového územia (klad mapových listov)




Slovak Telekom a.s.
Bajkavská 28
817 62 Bratislava

Hern
48

Slovak Telekom a. s., Bajkavská 28, 817 62 Bratislava
číslo účtu: 2840223/7500
IČO/VČO DPH: 38 788 489/SK2020273893
Obchodný register Okresného súdu BA I, Sa 2001/B













Platí iba s číslom vyjadrenia 6611625549.
Zakreslené polohy zariadení v prílohe sú iba informatívne.

Situačný výkres - list P-1



LEGENDA

-  Zariadenie stavby
Bod napojenia
-  Trasa podzemných optačných vedení ST - zaznamenaný priechod
-  Trasa podzemných optačných vedení ST - nezaznamenaný priechod
-  Trasa podzemných optačných vedení ST - odhadovaný priechod

-  Trasa káblovodu alebo kolektoru - zaznamenaný priechod
-  Trasa káblovodu alebo kolektoru - nezaznamenaný priechod
-  Šachta káblovodu alebo kolektoru
-  Trasa podzemných elektrických vedení ST - zaznamenaný priechod
-  Trasa podzemných elektrických vedení ST - nezaznamenaný priechod
-  Trasa podzemných elektrických vedení ST - odhadovaný priechod


Slovak Telekom s.a.
Bajkalská 28
817 62 Bratislava



Slovak Telekom, s. r. o., Bajkalská 28, 817 62 Bratislava
Slovenská ústredná telefónna ústredňa
IČO/ČO DPH: 35 783 406/SI/2050273693
Obchodný register Okresného súdu BA I, Sa 2061/B

ZsVS, a.s. Nitra
odštepny závod Dunajská Streda

V záujmovom území, na parcele č. 3339
na podzemné vedenie v správe nášho závodu

NENACHÁDZAJÚ.

STREDA
DUNAJSKÁ SPOLUČNOSŤ, a.s.
ODŠTEPNÝ ZÁVOD DUNAJSKÁ STREDA
DUNAJSKÁ CESTA 1233
930 01 DUNAJSKÁ STREDA

Dátum: 22.9.2011. Podpis: _____



Západoslovenská distribučná, a.s.
 Čulenova 6, 816 47 Bratislava
 V zdanlivom území ~~zúčtovacia~~ - ~~meracieho~~ k styku s káblovými VN
 VN vodičmi ZSD. Pred zúčtovacím zariadením proti požadovanej káblové
 vedenie vyvíja pracovníkom ZSD. Vzdutné vedenie pripravujeme
 revíziou v plnom rozsahu, informácie zakná leaš
 číslo: *339108* kým: *Katka*
 Komunikačné číslo je *0212 22 22* na ZSD a.s. Bratislava.

