

V.  
1888/300

V.  
1888/89

V.  
1888/296

1888/306

1894/37

#  
1894/19

#  
1894/18

V.  
1894/39

#  
1894/21

V.  
1894/38

A  
1915/461

A  
1915/536

A  
1915/363

A  
1915/364

#  
1915/500

#  
1915/507

#  
1915/508

#  
1915/509

A  
1915/535







vetva OK2

LZ=40m

TK 0.005904

VB1  
R 100.00

< smer Centrum  
cesta II/507

ZÚ 0.000000  
VETVY OK2  
NAPOUJ.NA C.II/507  
km 13,823

KT 0.020273 20.00

ZÚ 0.000000  
VETVA OK6

VB2  
R 75.00

0.0

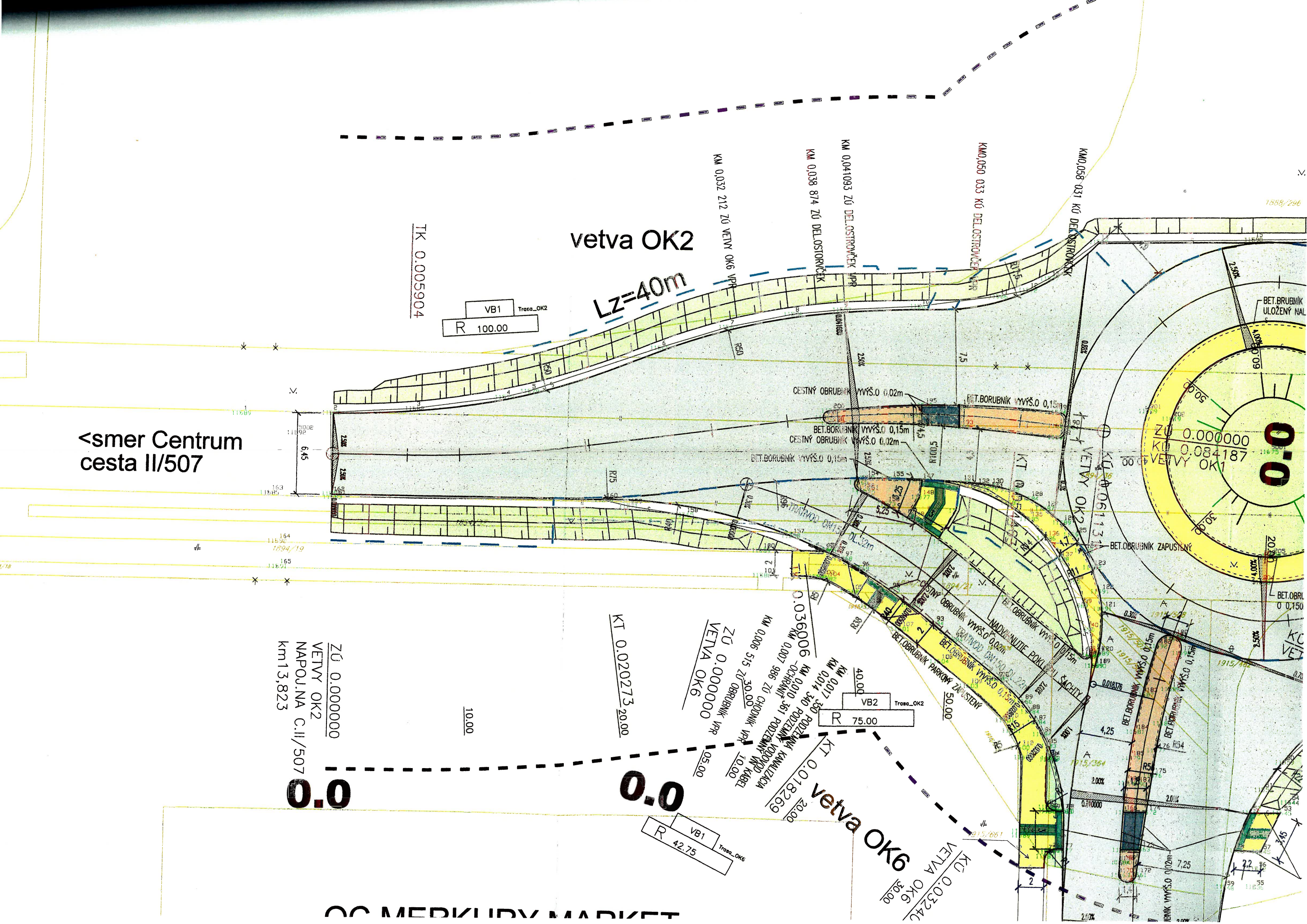
VB1  
R 42.75

vetva OK6

KU 0.0324C  
VETVA OK6  
30.00

OC MERKURY MARKET

0.0  
ZÚ 0.000000  
KU 0.084187  
VETVY OK1



ochranné pásmo c.II/507  
25m od osi cesty

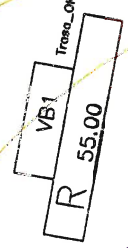
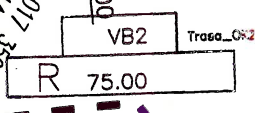
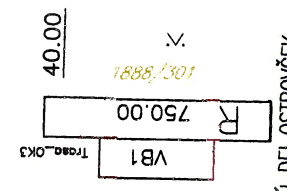
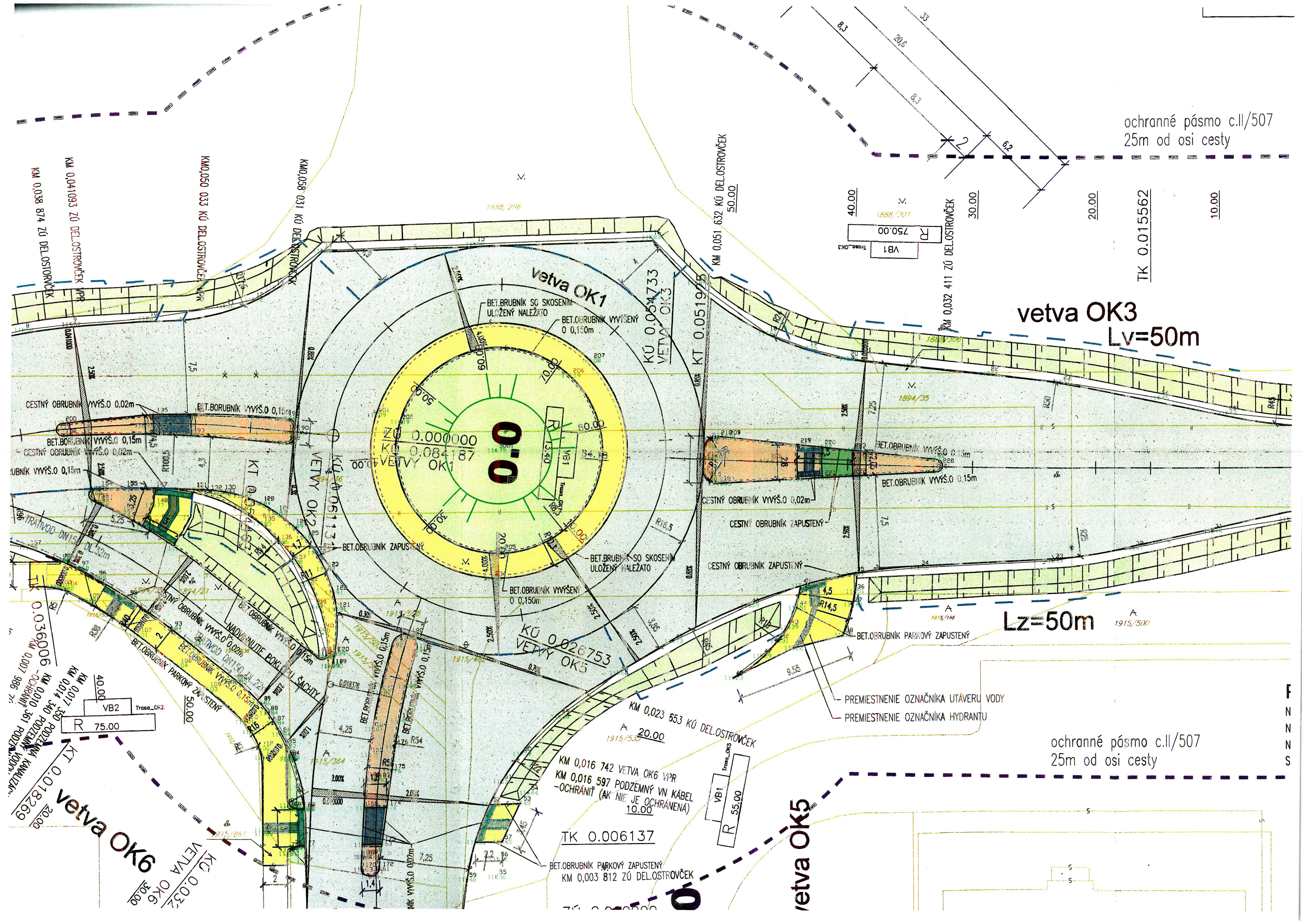
vetva OK3  
Lv=50m

Lz=50m

ochranné pásmo c.II/507  
25m od osi cesty

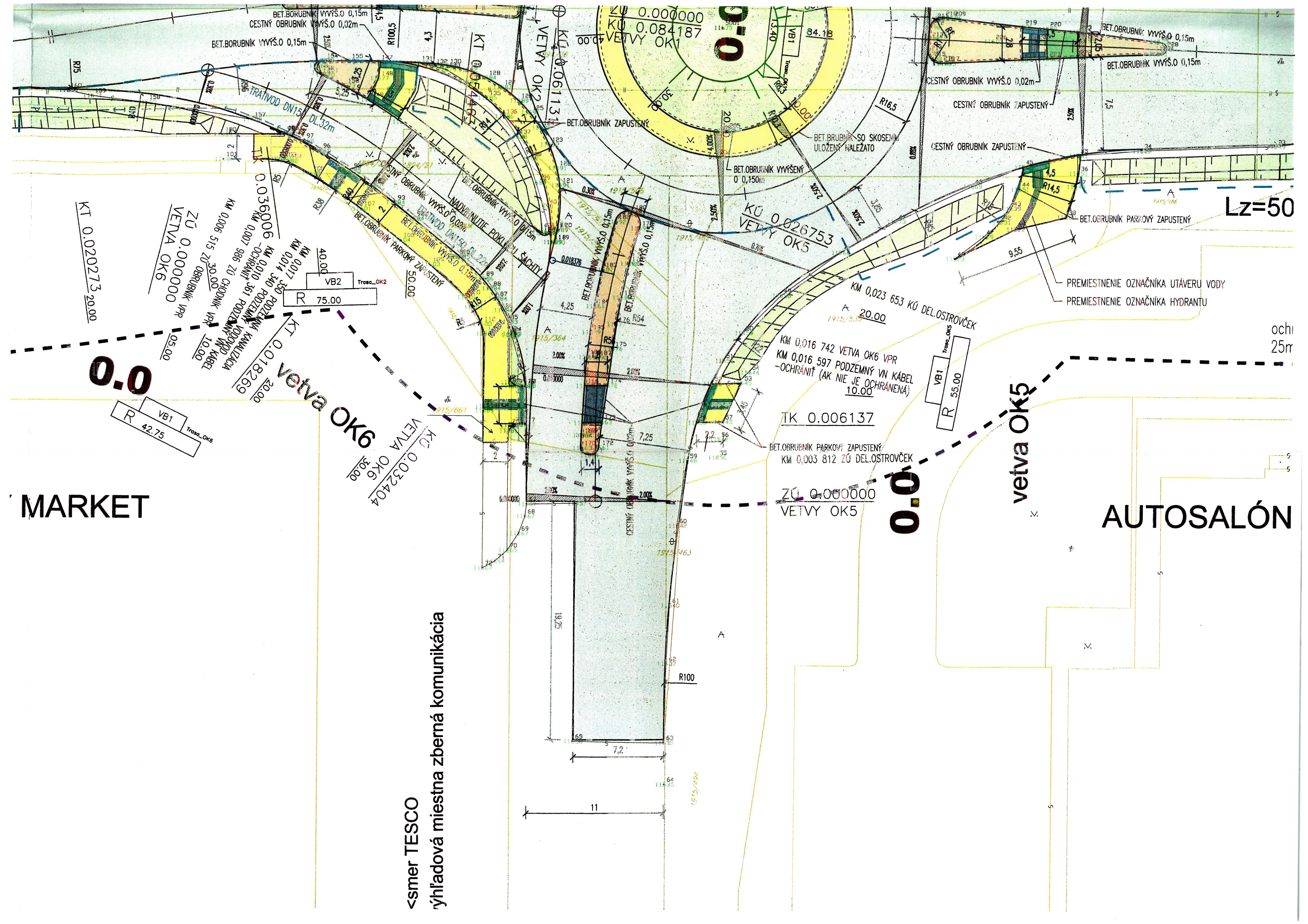
vetva OK5

vetva OK6



PREMIESTNENIE OZNAČNÍKA ÚTAVERU VODY  
PREMIESTNENIE OZNAČNÍKA HYDRANTU

F  
N  
N  
S



Lz=50

PREMIESTNENIE OZNAČNIKA UTÁVERU VODY  
PREMIESTNENIE OZNAČNIKA HYDRANTU

ochl  
25m

vetva OK5

AUTOSALÓN

0.0

TK 0.006137

BET. OBRUBNÍK PARKOVÝ ZAPUSTENÝ  
KM 0,003 812 ZÚ DEL. OSTROVČEK

ZU 0.000000  
VETVY OK5

KM 0,016 742 VETVA OK6 VPR  
KM 0,016 597 PODZEMNÝ VN KÁBEL  
- OCHRÁNIŤ (AK NIE JE OCHRÁNENÁ)  
10.00

KM 0,023 653 KÚ DEL. OSTROVČEK  
20.00

KÚ 0.026753  
VETVY OK5

BET. OBRUBNÍK VYVÝŠENÝ  
0 0,150m

BET. OBRUBNÍK SO SKOSEM  
ULOŽENÝ NALEŽATO

11

7.2

19.25

R100

< smer TESCO >

úhľadová miestna zberná komunikácia

KÚ 0.032404  
VETVA OK6  
30.00

vetva OK6

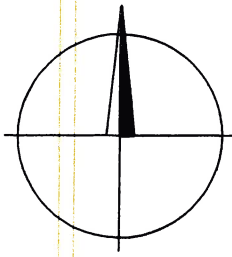
KT 0.018269

ZÚ 0.000000  
VETVA OK6

KT 0.020273  
20.00

0.0

MARKET



smer sídlisko Sever II >  
výhledová miestna zberná komunikácia

ZÚ 0.000000  
VETVY OK3  
NÁPOJNÁ C.II/507  
km13,965

vetva OK2

vetva OK3

<smer Centrum  
cesta II/507

>smer Galanta<  
cesta II/507

ZÚ 0.000000  
VETVY OK2  
NÁPOJNÁ C.II/507  
km13,823

**PLOŠNÁ BILANCIA:**

NAVROVANÉ KOMUNIKÁCIE (VRÁTENE PRÍSTENKA A KOS.ROZŠ.)	2.813m <sup>2</sup>
NAVROVANÝ DELJACÍ OSTROVČEK	120m <sup>2</sup>
NAVROVANÝ CHODNÍK PRE PEŠÍCH A CYKLISTOV	128m <sup>2</sup>
SPOLU	3.061m <sup>2</sup>

vetva OK6

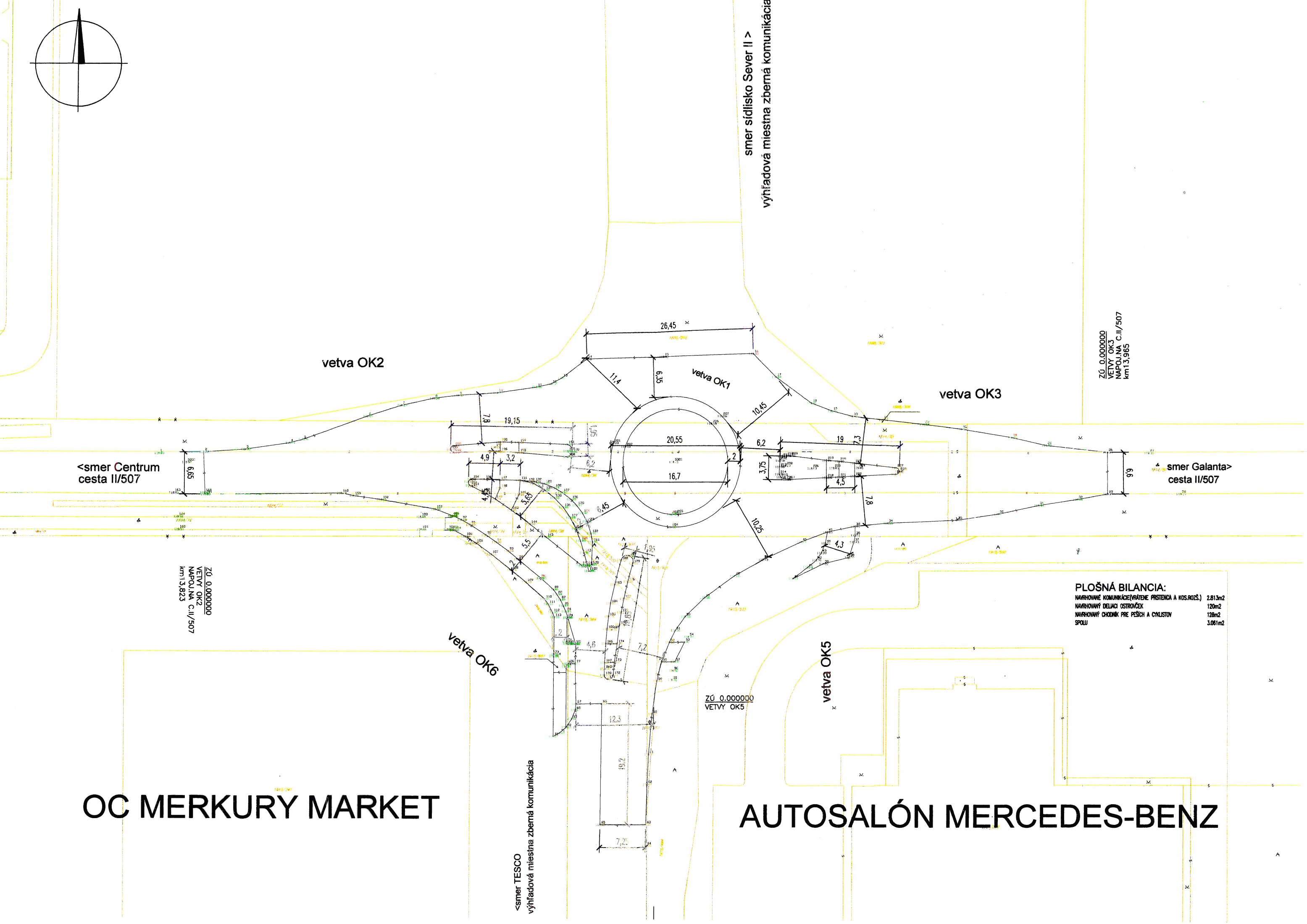
ZÚ 0.000000  
VETVY OK5

vetva OK5

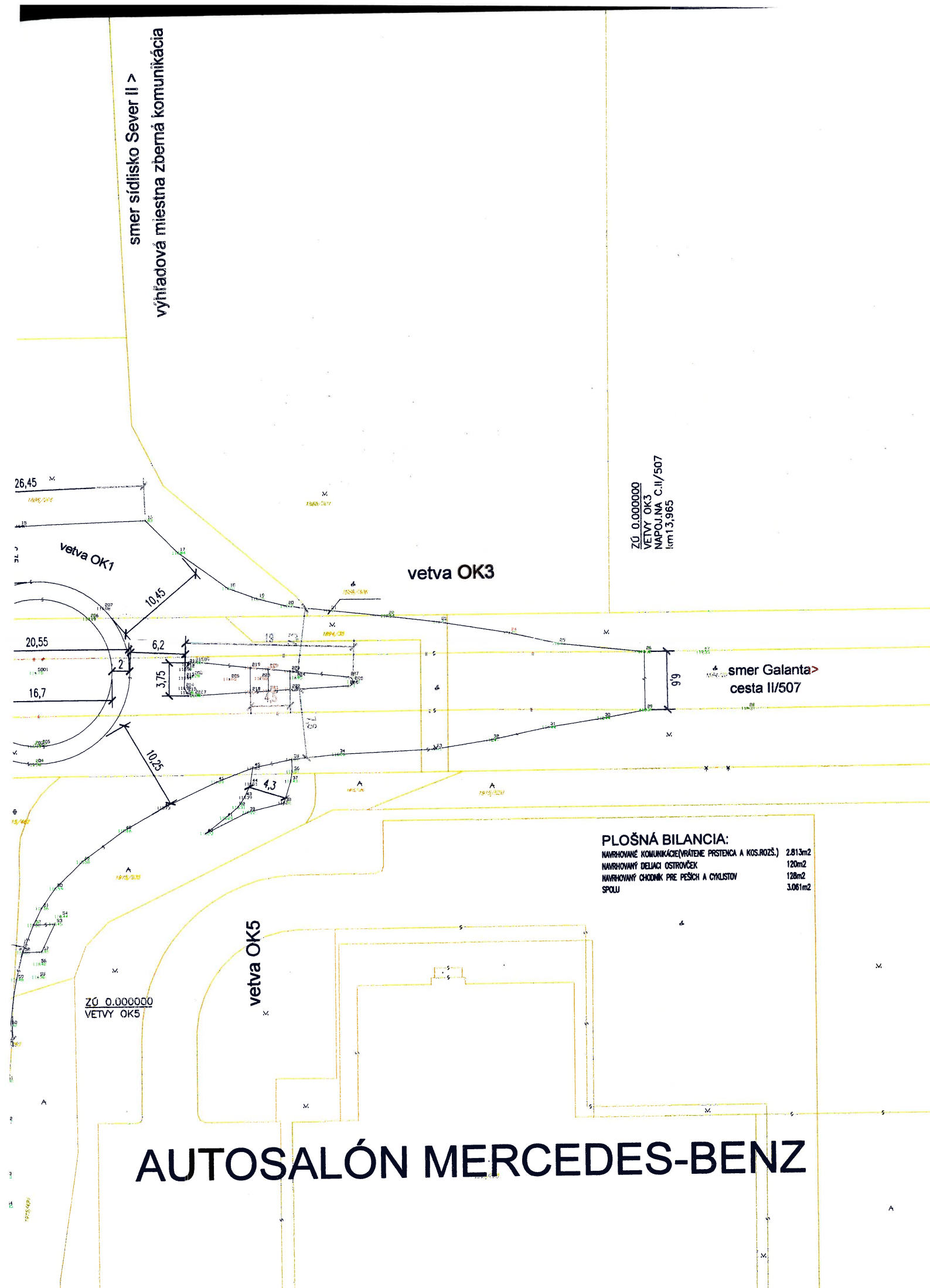
**OC MERKURY MARKET**

**AUTOSALÓN MERCEDES-BENZ**

<smer TESCO  
výhledová miestna zberná komunikácia








**LEGENDA:**

- POREALIZAČNÉ GEODETICKÉ ZAMERANIE / VÝŠKOPIS A POLOHOPIS
- MAPOVÝ PODKLAD KATASTRA NEHNUTEĽNOSTÍ



ZHOTOVITEĽ STAVBY  
 EKOM PLUS, s.r.o., KRAČANSKÁ CESTA 785/41  
 929 01 DUNAJSKÁ STREDA  
 STAVBYVEDÚCI: Ing. ERNEŠT SZOMOLAI, EV.Č.07669  
 ZÁSTUPCA: IVAN MATUS

**SO-01.1**

HLAVNÝ INŽINIER PROJEKTU Ing. KELEMEN SLAVOMÍR	ZODPOVEDNÝ PROJEKTANT Ing. PAVOL SEBÖK	VYPRACOVAL Ing. PAVOL SEBÖK	<b>PAULOS DLS</b> DESIGN LABORATORY SLOVAKIA Ing. Pavol Sebök IČ o: 43 216 731 IČ DPH: SK104456273 www.paulos-dls.eu
MIESTO STAVBY DUNAJSKÁ STREDA, k.ú. Dunajská Streda, Galantská cesta			
INVESTOR MERKURY MARKET SLOVAKIA, s.r.o., Duklianska 11, 080 11 Prešov			FORMÁT 3 x A4 DÁTUM 08.2016 STUPEŇ DSRS ARCH. Č. Č.VÝKRESU 2 MIERKA 1:500
OBJEDNÁVATEĽ EKOM PLUS, s.r.o., KRAČANSKÁ CESTA 785/41, 929 01 DUNAJSKÁ STREDA			
<b>DUNAJSKÁ STREDA - OKRUŽNÁ KRIŽOVATKA GALANTSKÁ CESTA</b>  OBJEKT: SO-01.1 OKRUŽNÁ KRIŽOVATKA GALANTSKÁ CESTA 1.ETAPA			<b>SITUÁCIA POREALIZAČNÉHO ZAMERANIA</b>