

1 Mestský úrad Dunajská Streda	
Dátum: 09 -10- 2017	
Podacie číslo: 47452	Číslo spisu:
Prílohy/úlisty:	Vybavuje: 271 ¹⁵

Mestský úrad Dunajská Streda
Hlavná 50/16
929 10 Dunajská Streda

V Dunajskej Strede 12.9.2017

Vec : Záujem o kúpu nehnuteľností - pozemkov

Ako vlastníka sme Vás listom zo dňa 1.3.2016 oslovili so žiadosťou na odkúpenie pozemkov k.ú. Dunajská Streda parcelné čísla :

parc. č.	m2
1880/229	67
1880/216	95
1880/231	907
1880/228	97
1880/227	542
1880/214	288
1880/215	97
spolu m2	2093

Na svojej žiadosti naďalej trváme, avšak dovoľujeme si upresniť našu žiadosť a v prvej etape máme záujem o pozemky k.ú. Dunajská Streda , ktoré sú uvedené nižšie :

parc. č.	m2
1880/228	97
1880/227	542
1880/301	41

Preto si vás týmto dovoľíme požiadať o kúpu podielov mesta Dunajská Streda na uvedených pozemkoch .

S pozdravom

GBS TRADE, s.r.o.
29. augusta
929 10 Dunajská Streda

.....
Konateľ



COOP Jednota Dunajská Streda, spotrebné družstvo
929 16 DUNAJSKÁ STREDA, Korzo Bélu Bartóka 790

GBS Trade, s.r.o.
Ul. 29 augusta 1646/6
924 36 Galanta

Váš list/zn./zo daň: Naša značka: Vybavuje /linka: Dun. Streda:
 IV/3/ 16 Ing. Tokovicsová 14.09.2016
 0908/770588

VEC: *Písomný súhlas spoluvlastníka nehnuteľnosti s odkúpením pozemku*

COOP Jednota Dunajská Streda, SD, so sídlom Korzo Bélu Bartóka, 929 01 Dunajská Streda, IČO: 00168831 ako spoluvlastník nehnuteľnosti stavby parcelné číslo 1180/230 k.ú. Dunajská Streda **súhlasí s odkúpením pozemku parciel :**

parc. č.	m2
1880/229	67
1880/216	95
1880/231	907
1880/228	97
1880/227	542
1880/214	288
1880/215	97
1880/301	41

všetky k.ú. Dunajská Streda, okres Dunajská Streda v prospech spol. GBS TRADE, s.r.o., 29 augusta 1646/6 , 924 36 Galanta , IČO : 36227226.

S pozdravom

COOP Jednota Dunajská Streda, spotrebné družstvo
Ing. Tokovicsová, podpredseda predstavenstva



Dunajská Streda
Spotrebné družstvo
Korzo Bélu Bartóka 790
929 01 Dunajská Streda
tel.: 031/52 228 62
IČO: 00168831

tel. : 031/5523363-66
fax : 031/5522883

IČO: 00168831

banka :


OR: Oddiel:dr, Vložka číslo: 129/T

**DORUČENKA
DOPORUČENE**

Odosielateľ

Mesto Dunajská Streda
Hlavná 50/16
929 01 Dunajská Streda

42892/2645/2017/DS/023-SG



ÁROS

főosztály

30.8.2017

Deň uloženia zásielky

Adresát

GBS TRADE, s.r.o.
Smetanov háj 282
92901 Dunajská StredaS.R.O.
46/6Dátum prevzatia
písomnosti

Svoje

Váš list číslo/zo dňa

Naše číslo
42892/2645/2017/DS/023-SGVybavuje/linka
Štefan GálffyDunajská Streda
26. 07. 2017**Vec: II. Výzva na doplnenie podkladov k žiadosti o odkúpenie nehnuteľností - pozemkov**


V nadväznosti na Vašu žiadosť o odpredaj pozemkov zo dňa 03.03.2016, a nášho listu číslo 6535/4135/2016/023-SG zo dňa 24.03.2016, Vás touto cestou opätovne vyzývame o doplnenie nasledovných podkladov:

- V zmysle bodu 3, článku 3 Všeobecne záväzného nariadenia mesta Dunajská Streda č. 6/2010 je potrebné z Vašej strany predložiť potvrdenie o existencii podzemných vedení na vyššie uvedených pozemkoch.
- V záujme stanovenia východiskovej predajnej ceny hore uvedených pozemkov a na nich vybudovaných infraštruktúrnych stavieb – spevnenej plochy, je potrebné vypracovať znalecký posudok v zmysle Vyhlášky MS SR č. 492/2004 Z. z. o stanovení všeobecnej hodnoty majetku v znení neskorších predpisov.
- Stanovisko podielových spoluvlastníkov stavby súp. č. 282, nachádzajúcej sa v k. ú. Dunajská Streda, vedenej na LV č. 5987 Okresným úradom Dunajská Streda – Katastrálny odbor k odpredaju vyššie uvedených nehnuteľností v prospech Vašej spoločnosti.

Z dôvodu, že nájomca/užívateľ nebytových priestoroch vo vlastníctve Vašej spoločnosti, nachádzajúcich sa v budove súp. č. 282, vedenej na LV č. 5987 Okresným úradom Dunajská Streda – Katastrálny odbor, neoprávnene užíva verejný priestor vo vlastníctve mesta Dunajská Streda, do vysporiadania vlastníckeho, resp. užívacieho práva k vyššie uvedeným pozemkom, sme nútení vyrubiť daň za osobitné užívanie verejného priestranstva užívateľovi.

V prípade Vášho záujmu o konzultáciu v tejto záležitosti nás môžete kontaktovať telefonicky na telefónnom čísle: +421918607331 alebo osobne na Mestskom úrade v Dunajskej Strede, číslo dverí 210.

S pozdravom


Ing. Zoltán Pápay
vedúci odboru

 Deň uloženia zásielky	DORUČENKA DOPORUČENE	924 01 GALANTA Dňa 24.03.2016 Denná pošta odobrájajúceho	924 01 GALANTA Hlavná 50/16 929 01 Dunajská Streda	924 01 GALANTA Mestský úrad
	6535/4135/2016/023-SG	Adresát: GBS TRADE, s.r.o. ul. 29. augusta 1646/6 924 01 Galanta	Potvrďujem príjem tejto písomnosti Dňa 4.4.16 Podpis	ADE, s.r.o. ul. 29. augusta 1646/6 Galanta

Váš list číslo/zo dňa

Naše číslo
6535/4135/2016/023-SG

Vybavuje/linka
Štefan Gálffy

Dunajská Streda
24.03.2016

Vec: Výzva na doplnenie podkladov k žiadosti o odkúpenie nehnuteľností - pozemkov

Mestský úrad v Dunajskej Strede dňa 03.03.2016 prijal žiadosť Vašej spoločnosti o odpredaj pozemkov par. č. 1880/229, č. 1880/216, č. 1880/231, č. 1880/228, č. 1880/227, č. 1880/214 a č. 1880/215, nachádzajúcich sa v k. ú. Dunajská Streda, vedených na LV č. 3251 Okresným úradom Dunajská Streda – Katastrálny odbor. V záujme možnosti prehodnotenia Vašej žiadosti, v zmysle Všeobecne záväzného nariadenia mesta Dunajská Streda č. 6/2010 o zmluvných prevodoch vlastníctva majetku mesta Dunajská Streda, Vás touto cestou žiadame o doplnenie nasledovných podkladov:

- V zmysle bodu 3, článku 3 Všeobecne záväzného nariadenia mesta Dunajská Streda č. 6/2010 je potrebné z Vašej strany predložiť potvrdenie o existencii podzemných vedení na vyššie uvedených pozemkoch.
- V záujme stanovenia východiskovej predajnej ceny hore uvedených pozemkov a na nich vybudovaných infraštrukturálnych stavieb – spevnenej plochy, je potrebné vypracovať znalecký posudok v zmysle Vyhlášky MS SR č. 492/2004 Z. z. o stanovení všeobecnej hodnoty majetku v znení neskorších predpisov.
- Stanovisko podielových spoluvlastníkov stavby súp. č. 282, nachádzajúcej sa v k. ú. Dunajská Streda, vedenej na LV č. 5987 Okresným úradom Dunajská Streda – Katastrálny odbor k odpredaju vyššie uvedených nehnuteľností v prospech Vašej spoločnosti.

V prípade Vášho záujmu o konzultáciu v tejto záležitosti nás môžete kontaktovať telefonicky na telefónnom čísle: +421918607331 alebo osobne na Mestskom úrade v Dunajskej Strede, číslo dverí 210.

S pozdravom

Mesto Dunajská Streda
 MESTSKÝ ÚRAD
 Odbor katastrálneho úradu
 Dunajská Streda

Ing. Zoltán Pápay
 vedúci odboru

2 Mestský úrad Dunajská Streda	
Dátum: 03 -03- 2016	
Podacie číslo: 1946	Číslo spisu:
Prílohy/istý	Vybavuje:

Mestský úrad Dunajská Streda
Hlavná 50/16
929 10 Dunajská Streda

V Dunajskej Strede 3.3.2016

Vec : Žiadosť o kúpu nehnuteľností - pozemkov

Dovoľujeme si Vás požiadať o odkúpenie mestských pozemkov.

Opakovane sme mesto Dunajská Streda ako vlastníka nižšie uvedených parciel viac krát oslovili a požiadali o súčinnosť pri riešení situácie ohľadom uzatvorenia vnútro bloku nehnuteľnosti Smetanov háj, ktorý je podľa noriem považovaný výhradne ako pešia zóna.

Blok sa naďalej využíva na parkovanie vozidiel a vodiči nerešpektujú, že je plocha pešou zónou.

Vyriešenie tejto problematiky žiadame hlavne pre bezpečnosť chodcov, návštevníkov detského centra a obyvateľov.

Z tohto dôvodu žiadame o odkúpenie uvedených pozemkov, čím preberieme všetku starostlivosť o uvedené plochy a odbremeníme Mesto Dunajská Streda.

Preto si vás týmto dovoľíme požiadať o kúpu podielov mesta Dunajská Streda na pozemkoch k.ú. Dunajská Streda :

parc. č.	m2
1880/229	67
1880/216	95
1880/231	907
1880/228	97
1880/227	542
1880/214	288
1880/215	97
spolu m2	2093

Zároveň chceme s Vami prerokovať aj kúpu príľahlých parciel bezprostredne súvisiacich s objektom.

S pozdravom


Ľuboslav Ľuboš
konateľ GBS TRADE s.r.o.

Doc. Ing. Oľga Ivánková, PhD., P.

Bratislava

9

**Znalkyňa pre odbor Stavebníctvo,
v odvetviach: Pozemné stavby, Statika stavieb, Odhad hodnoty nehnuteľností**

Zadávatel': GBS TRADE, s.r.o.
Smetanov háj 282
929 01 Dunajská Streda

IČO : 36227226

Číslo objednávky: 45/2017

ZNALECKÝ POSUDOK

číslo: 45 / 2017

Vo veci:

Stanovenie všeobecnej hodnoty nehnuteľnosti,

pozemkov, ktoré sa nachádzajú na parcelách č. 1880/228, 1880/227, 1880/301,
v katastrálnom území Dunajská Streda,
vlastníkom je: Mesto Dunajská Streda, Hlavná 50/16,
za účelom kúpy a predaja nehnuteľnosti

Počet strán znaleckého posudku (z toho príloh): 23 (z toho 14 strán príloh)

Počet vyhotovení znaleckého posudku: 3+1 archivovaný u znalkyne

V Bratislave, dňa 11.09.2017

III. ZÁVER

1. ZÁKLADNÉ ÚDAJE

♦ **Pozemky:**

Druh pozemku	Číslo parcely	Výmera (m2)
Pozemok	1880/227	542,00
Pozemok	1880/228	97,00
Pozemok	1880/301	41,00

2. VŠEOBECNÁ HODNOTA

Rekapitulácia

Názov Všeobecná hodnota

a) Vypočítaná polohovou diferenciáciou:

Všeobecná hodnota pozemkov:

6 099,60 EUR

Ako vhodná metóda na stanovenie VŠH bola použitá metóda polohovej diferenciácie.

3. REKAPITULÁCIA VŠEOBECNEJ HODNOTY

Názov

Všeobecná hodnota (EUR)

POZEMKY

Pozemok - parc. č. 1880/227.....	4 861,74
Pozemok - parc. č. 1880/228.....	870,09
Pozemok - parc. č. 1880/301.....	367,77
Spolu pozemky	6 099,60

Spolu VŠH

6 099,60 EUR

Zaokrúhlene:

6 100,00 EUR

Slovom:

Šesťtisícsto Eur

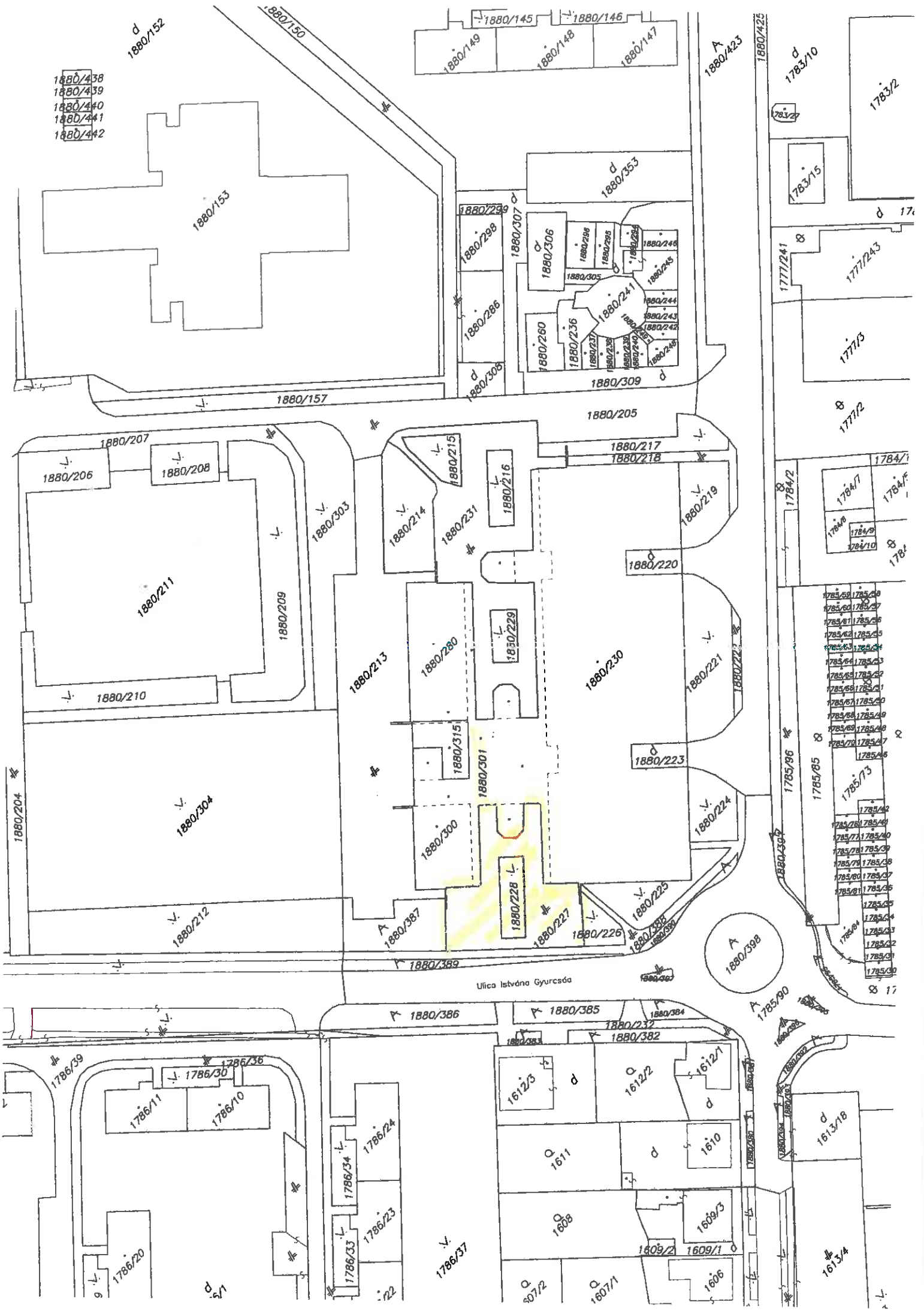
Mimoriadne riziká: *Neboli zistené.*

V Bratislave 11.09.2017



Doc. Ing. Oľga Ivánková, PhD.





1880/438
1880/439
1880/440
1880/441
1880/442

d
1880/152

1880/153

1880/149 1880/148 1880/147
1880/145 1880/146

A
1880/423

d
1783/10

1783/2

1880/299 1880/307
1880/298 1880/306
1880/286 1880/305
1880/288 1880/295
1880/294 1880/295
1880/244 1880/245
1880/243 1880/242
1880/241 1880/240
1880/236 1880/235
1880/234 1880/233
1880/232 1880/231
1880/230 1880/229
1880/228 1880/227
1880/226 1880/225
1880/224 1880/223
1880/222 1880/221
1880/220 1880/219
1880/218 1880/217
1880/216 1880/215
1880/214 1880/213
1880/212 1880/211
1880/210 1880/209
1880/208 1880/207
1880/206 1880/205

1777/241

1777/243

1777/5

1777/2

1784/1
1784/7
1784/9
1784/10
1784/8
1784/6
1784/5
1784/4
1784/3
1784/2
1784/1

1785/68 1785/69
1785/70 1785/71
1785/72 1785/73
1785/74 1785/75
1785/76 1785/77
1785/78 1785/79
1785/80 1785/81
1785/82 1785/83
1785/84 1785/85
1785/86 1785/87
1785/88 1785/89
1785/90 1785/91
1785/92 1785/93
1785/94 1785/95
1785/96 1785/97
1785/98 1785/99
1785/100

1785/73

1785/42
1785/41
1785/40
1785/39
1785/38
1785/37
1785/36
1785/35
1785/34
1785/33
1785/32
1785/31
1785/30
1785/29
1785/28
1785/27
1785/26
1785/25
1785/24
1785/23
1785/22
1785/21
1785/20
1785/19
1785/18
1785/17
1785/16
1785/15
1785/14
1785/13
1785/12
1785/11
1785/10
1785/9
1785/8
1785/7
1785/6
1785/5
1785/4
1785/3
1785/2
1785/1

A
1880/398

A
1785/90

Ulica Istvána Gyurcsó

1880/386

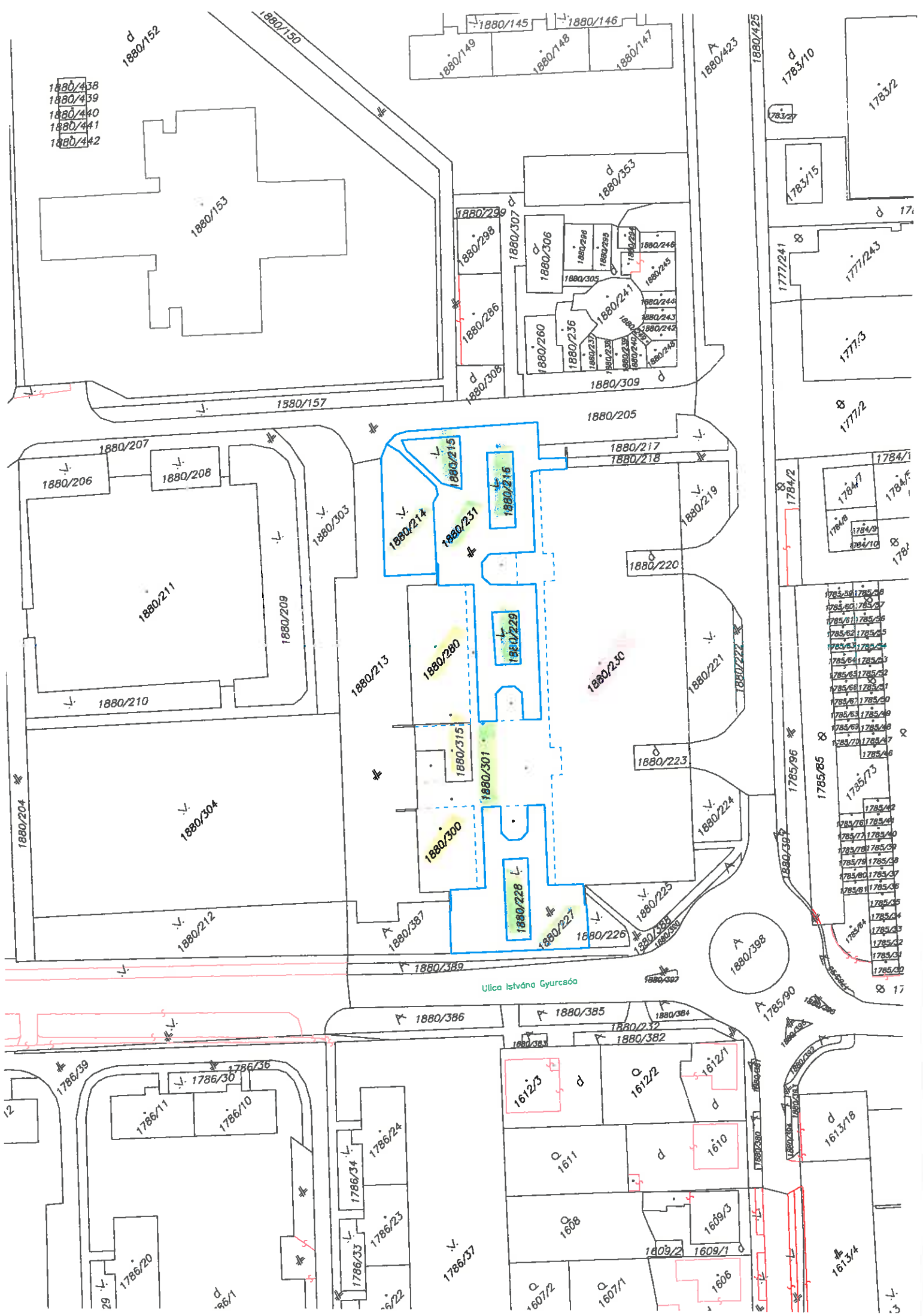
1880/385

1880/384

1786/39
1786/38
1786/37
1786/36
1786/35
1786/34
1786/33
1786/32
1786/31
1786/30
1786/29
1786/28
1786/27
1786/26
1786/25
1786/24
1786/23
1786/22
1786/21
1786/20
1786/19
1786/18
1786/17
1786/16
1786/15
1786/14
1786/13
1786/12
1786/11
1786/10
1786/9
1786/8
1786/7
1786/6
1786/5
1786/4
1786/3
1786/2
1786/1

1612/3
1612/2
1612/1
1611
1610
1609/3
1609/2
1609/1
1608
1607/1
1607/2
1606
1605
1604
1603
1602
1601
1600
1599
1598
1597
1596
1595
1594
1593
1592
1591
1590
1589
1588
1587
1586
1585
1584
1583
1582
1581
1580
1579
1578
1577
1576
1575
1574
1573
1572
1571
1570
1569
1568
1567
1566
1565
1564
1563
1562
1561
1560
1559
1558
1557
1556
1555
1554
1553
1552
1551
1550
1549
1548
1547
1546
1545
1544
1543
1542
1541
1540
1539
1538
1537
1536
1535
1534
1533
1532
1531
1530
1529
1528
1527
1526
1525
1524
1523
1522
1521
1520
1519
1518
1517
1516
1515
1514
1513
1512
1511
1510
1509
1508
1507
1506
1505
1504
1503
1502
1501
1500
1499
1498
1497
1496
1495
1494
1493
1492
1491
1490
1489
1488
1487
1486
1485
1484
1483
1482
1481
1480
1479
1478
1477
1476
1475
1474
1473
1472
1471
1470
1469
1468
1467
1466
1465
1464
1463
1462
1461
1460
1459
1458
1457
1456
1455
1454
1453
1452
1451
1450
1449
1448
1447
1446
1445
1444
1443
1442
1441
1440
1439
1438
1437
1436
1435
1434
1433
1432
1431
1430
1429
1428
1427
1426
1425
1424
1423
1422
1421
1420
1419
1418
1417
1416
1415
1414
1413
1412
1411
1410
1409
1408
1407
1406
1405
1404
1403
1402
1401
1400
1399
1398
1397
1396
1395
1394
1393
1392
1391
1390
1389
1388
1387
1386
1385
1384
1383
1382
1381
1380
1379
1378
1377
1376
1375
1374
1373
1372
1371
1370
1369
1368
1367
1366
1365
1364
1363
1362
1361
1360
1359
1358
1357
1356
1355
1354
1353
1352
1351
1350
1349
1348
1347
1346
1345
1344
1343
1342
1341
1340
1339
1338
1337
1336
1335
1334
1333
1332
1331
1330
1329
1328
1327
1326
1325
1324
1323
1322
1321
1320
1319
1318
1317
1316
1315
1314
1313
1312
1311
1310
1309
1308
1307
1306
1305
1304
1303
1302
1301
1300
1299
1298
1297
1296
1295
1294
1293
1292
1291
1290
1289
1288
1287
1286
1285
1284
1283
1282
1281
1280
1279
1278
1277
1276
1275
1274
1273
1272
1271
1270
1269
1268
1267
1266
1265
1264
1263
1262
1261
1260
1259
1258
1257
1256
1255
1254
1253
1252
1251
1250
1249
1248
1247
1246
1245
1244
1243
1242
1241
1240
1239
1238
1237
1236
1235
1234
1233
1232
1231
1230
1229
1228
1227
1226
1225
1224
1223
1222
1221
1220
1219
1218
1217
1216
1215
1214
1213
1212
1211
1210
1209
1208
1207
1206
1205
1204
1203
1202
1201
1200
1199
1198
1197
1196
1195
1194
1193
1192
1191
1190
1189
1188
1187
1186
1185
1184
1183
1182
1181
1180
1179
1178
1177
1176
1175
1174
1173
1172
1171
1170
1169
1168
1167
1166
1165
1164
1163
1162
1161
1160
1159
1158
1157
1156
1155
1154
1153
1152
1151
1150
1149
1148
1147
1146
1145
1144
1143
1142
1141
1140
1139
1138
1137
1136
1135
1134
1133
1132
1131
1130
1129
1128
1127
1126
1125
1124
1123
1122
1121
1120
1119
1118
1117
1116
1115
1114
1113
1112
1111
1110
1109
1108
1107
1106
1105
1104
1103
1102
1101
1100
1099
1098
1097
1096
1095
1094
1093
1092
1091
1090
1089
1088
1087
1086
1085
1084
1083
1082
1081
1080
1079
1078
1077
1076
1075
1074
1073
1072
1071
1070
1069
1068
1067
1066
1065
1064
1063
1062
1061
1060
1059
1058
1057
1056
1055
1054
1053
1052
1051
1050
1049
1048
1047
1046
1045
1044
1043
1042
1041
1040
1039
1038
1037
1036
1035
1034
1033
1032
1031
1030
1029
1028
1027
1026
1025
1024
1023
1022
1021
1020
1019
1018
1017
1016
1015
1014
1013
1012
1011
1010
1009
1008
1007
1006
1005
1004
1003
1002
1001
1000

1613/4



Ulica Istvána Gyurcsó

1880/438
1880/439
1880/440
1880/441
1880/442

d
1880/152

1880/153

1880/149 1880/145 1880/146
1880/148 1880/147

A
1880/423

d
1783/10

1783/15

1783/2

1777/243

1777/3

1777/2

1784/1

1784/2

1785/26
1785/27
1785/28
1785/29
1785/30
1785/31
1785/32
1785/33
1785/34
1785/35
1785/36
1785/37
1785/38
1785/39
1785/40
1785/41
1785/42
1785/43
1785/44
1785/45
1785/46
1785/47
1785/48
1785/49
1785/50
1785/51
1785/52
1785/53
1785/54
1785/55
1785/56
1785/57
1785/58
1785/59
1785/60
1785/61
1785/62
1785/63
1785/64
1785/65
1785/66
1785/67
1785/68
1785/69
1785/70
1785/71
1785/72
1785/73

1785/85

1785/73

A
1880/398

1785/86

1785/85

1880/386

1880/385

1880/384

1786/39

1786/11

1786/10

1786/20

1786/34

1786/24

1786/33

1786/23

1786/37

1612/3

1611

1607/2

1612/2

1610

1607/1

1612/1

1609/3

1606

1613/18

1613/4

MINISTERSTVO SPRAVODLIVOSTI SLOVENSKEJ REPUBLIKY

OBCHODNÝ REGISTER
NA INTERNETE

Slovensky | English

Výpis z Obchodného registra Okresného súdu Trnava


Tento výpis má len informatívny charakter a nie je použiteľný pre právne úkony !

Oddiel: Sro

Vložka číslo: 10942/T

Obchodné meno:	GBS TRADE, s.r.o.	(od: 18.03.1998)
Sídlo:	Smetanov háj 282 Dunajská Streda 929 01	(od: 28.06.2017)
IČO:	36 227 226	(od: 18.03.1998)
Deň zápisu:	18.03.1998	(od: 18.03.1998)
Právna forma:	Spoločnosť s ručením obmedzeným	(od: 18.03.1998)
Predmet činnosti:	kúpa tovaru za účelom jeho predaja konečnému spotrebiteľovi (maloobchod) a za účelom jeho predaja iným prevádzkovateľom živnosti (veľkoobchod) v rozsahu voľnej živnosti sprostredkovateľská činnosť prenájom nehnuteľností vrátane bytového hospodárstva s poskytovaním iných než základných služieb spojených s prenájomom sprostredkovanie kúpy, predaja a prenájmu nehnuteľností reklamná a propagačná činnosť prenájom priemyselného a spotrebného tovaru poradenská činnosť v obchode	(od: 18.03.1998) (od: 18.03.1998) (od: 18.03.1998) (od: 18.03.1998) (od: 18.03.1998) (od: 18.03.1998) (od: 18.03.1998)
Spoločníci:	United Investment, a.s. Šulekova 19 Bratislava 811 03 Mgr. Ľuboš Halák	(od: 14.07.2009) (od: 01.10.2016)
Výška vkladu každého spoločníka:	United Investment, a.s. Vklad: 26 782 EUR Splatené: 26 782 EUR Mgr. Ľuboš Halák Vklad: 1 038 EUR Splatené: 1 038 EUR	(od: 04.11.2010) (od: 01.10.2016)
Štatutárny orgán:	konatelia Mgr. Ľuboš Halák	(od: 09.05.2002) (od: 25.05.2012)
Konanie menom spoločnosti:	Vznik funkcie: 16.05.2012 V mene spoločnosti koná konateľ samostatne. Pri právnych úkonoch vykonávaných v písomnej forme pripojí k obchodnému menu spoločnosti svoj podpis.	(od: 07.07.2006)

Základné imanie:	27 820 EUR Rozsah splatenia: 27 820 EUR	(od: 04.11.2010)
Ďalšie právne skutočnosti:	Spoločnosť bola založená dňa 24.02.1998 spoločenskou zmluvou spísanou do notárskej zápisnice N 91/98, Nz 65/98 podľa slovenského práva.	(od: 18.03.1998)
	Dodatkom č. 1 zo dňa 20.11.1998 bola spoločenská zmluva prispôbena zákonu č. 11/1998 Z.z.	(od: 23.04.1999)
	Dodatok k spoločenskej zmluve č. 2 zo dňa 19.07.1999.	(od: 12.08.1999)
	Dodatok k spoločenskej zmluve č. 3 zo dňa 18.12.2000.	(od: 10.01.2001)
	Nové úplné znenie spoločenskej zmluvy zo dňa 05.03.2002.	(od: 19.03.2002)
	Zmluva o prevode obchodného podielu zo dňa 23.04.2002. Úplné znenie spoločenskej zmluvy zo dňa 23.04.2002.	(od: 09.05.2002)
Predaj:	Predaj časti podniku Predaj časti podniku Stredisko Galanta a stredisko Bratislava na základe zmluvy o predaji časti podniku uzavretej medzi spoločnosťou GBS TRADE, s.r.o. ako predávajúcim a spoločnosťou United Investment, a.s., Šulekova 19, 811 03 Bratislava, IČO: 35 712 686 ako kupujúcim	(od: 12.01.2016)
Dátum aktualizácie údajov:	26.10.2017	
Dátum výpisu:	31.10.2017	

O obchodnom registri SR | Návod na používanie ORI | Naša adresa 
Vyhľadávanie podľa : obchodného mena | identifikačného čísla
sídla | spisovej značky | priezviska a mena osoby

Aktuálne zmeny | Oprava údajov štatutárov | Informácie o registrových súdoch
Formuláre na podávanie návrhov na zápis do obchodného registra

Akciová spoločnosť je zapísaná v obchodnom registri Okresného súdu Bratislava 1, oddiel Sa, vložka číslo 3481/B

Ivona Somogyiova

Smetanov háj 282

84104 Dunajská Streda

Vaša značka	Naše číslo	Vybavuje / kontakt	Bratislava
00026X101017	TD/EX/3454/2017/Ka	(47) 242 4703	17. 10. 2017

Vec: Vyjadrenie k žiadosti o stanovisko k existencii plynárenských zariadení.

Predmetom tohto vyjadrenia je stanovisko spoločnosti SPP - distribúcia, a. s. (ďalej len „SPP-D“) k existencii plynárenských zariadení prevádzkovaných SPP-D a/alebo existencii ochranného a/alebo bezpečnostného pásma plynárenského zariadenia.

Záujmové územie: **Katastrálne územie Dunajská Streda, parcela číslo: 1880/228 , 1880/227, 1880/301, 1880/229, 2880/231, 2880/216, 1880/215, 1880/214, 1880/387, 1880/389 , 188/213 , 1880/226 – územie vymedzené podľa grafickej prílohy**

V záujmovom území sa nachádza/nachádzajú:

plynárenské zariadenie (technologický objekt): **STL plynovod a prípojky**
ochranné pásmo plynárenského zariadenia: **áno**
bezpečnostné pásmo plynárenského zariadenia: **áno**

Orientačné znázornenie trasy plynárenského zariadenia/umiestnenia technologického objektu, (ďalej len „orientačné znázornenie“) je prílohou tohto stanoviska.

Orientačné znázornenie má výhradne informatívny charakter a nenahrádza vytýčenie plynárenského zariadenia pre účely presného umiestnenia a/alebo realizácie stavby a/alebo výkonu iných činností.

O presné vytýčenie existujúcich plynárenských zariadení je možné požiadať SPP-D na základe písomnej objednávky, ktorú je potrebné zaslať na adresu: **SPP – distribúcia, a.s., Sekcia údržby, Mlynské Nivy 44/b, 825 11 Bratislava**, alebo elektronicky, prostredníctvom online formuláru zverejneného na webovom sídle SPP-D (www.spp-distribucia.sk).

V záujme predchádzaniu poškodenia plynárenského zariadenia, ohrozenia jeho prevádzky a/alebo prevádzky distribučnej siete, SPP-D vykonáva **bezplatne** vytýčovanie plynárenských zariadení do vzdialenosti 100m, alebo ak doba vytýčovania nepresiahne 1 hodinu.

S úctou,


Milan Kamenický
technik GIS

Príloha: orientačné znázornenie

UPOZORNENIE:

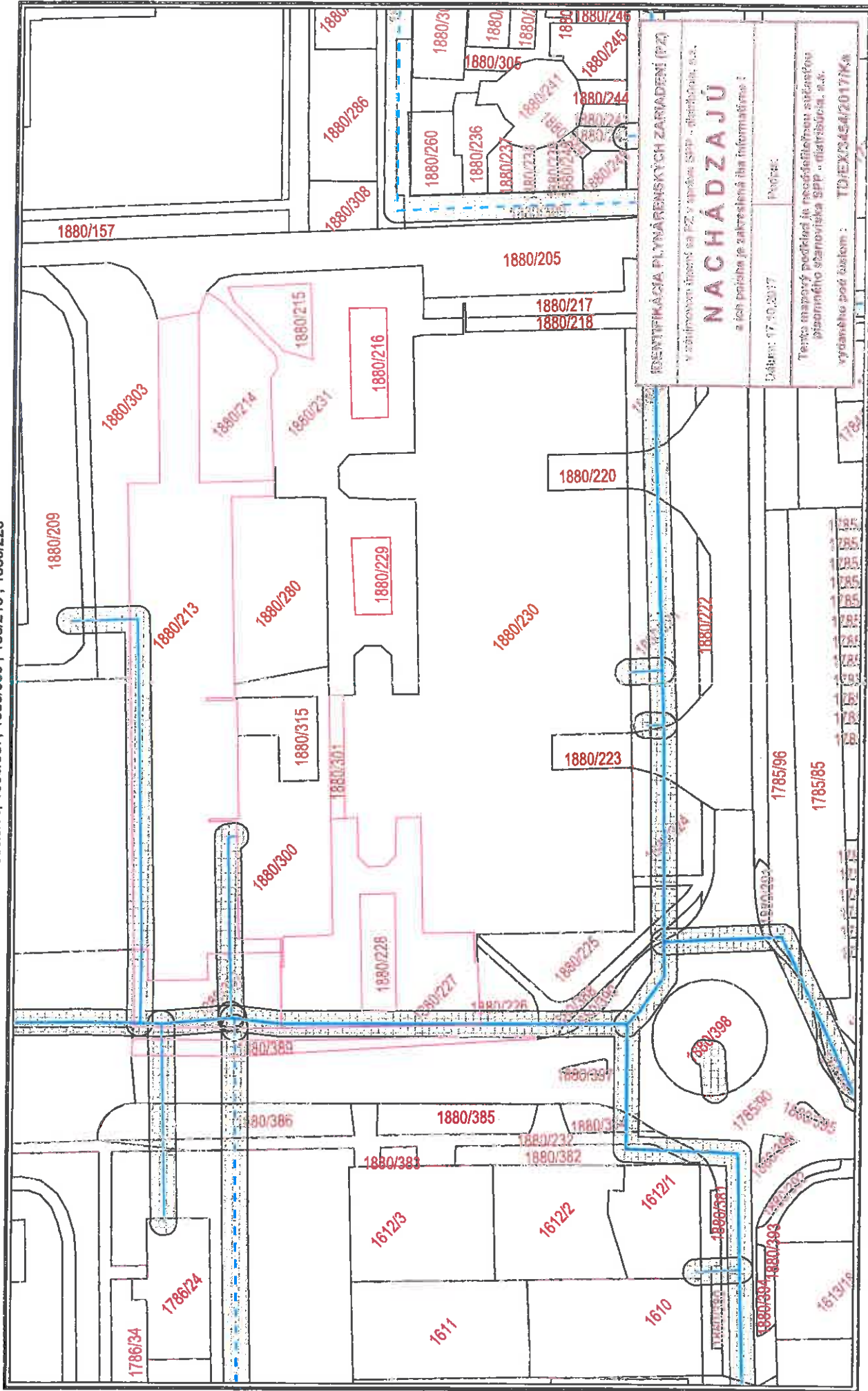
Toto stanovisko **nie je možné použiť** pre účely konaní podľa zákona č. 50/1976 Zb. o územnom plánovaní a stavebnom poriadku (stavebný zákon) v znení neskorších predpisov, prípadne iného osobitného predpisu, a podobne ho nie je možné použiť ako súčasť ohlásenia drobnej stavby, ani ako vyjadrenie na výkon činností v ochrannom a/alebo bezpečnostnom pásme plynárenských zariadení, pri ktorom by mohlo dôjsť k ohrozeniu, alebo poškodeniu plynárenského zariadenia, jeho prevádzky a/alebo prevádzky distribučnej siete.

Pre vyššie uvedené účely je potrebné požiadať SPP-D o vydanie stanoviska k projektovej dokumentácii stavby a/alebo k vykonávaniu činností v ochrannom a/alebo bezpečnostnom pásme plynárenských zariadení.

V prípade realizácie prác mimo vyššie uvedeného záujmového územia je potrebné opätovne požiadať SPP-D o vydanie stanoviska k existencii plynárenských zariadení.


Toto stanovisko reflektuje stav (existenciu plynárenských zariadení a ich ochranných a bezpečnostných pásiem) ku dňu jeho vydania.

Zmena stanoviska SPP-D, napr. z dôvodu zmeny spôsobu prevádzkovania dotknutého plynárenského zariadenia a/alebo distribučnej siete, v budúcnosti nie je vylúčená. Spoločnosť SPP-D nezodpovedá za prípadné škody, ktoré môžu žiadateľovi/stavebníkovi vzniknúť v dôsledku nevyžiadania si aktuálneho stanoviska k existencii plynárenských zariadení a ich ochranných a bezpečnostných pásiem.



IDENTIFIKÁCIA PLYNÁRENSKÝCH ZARIADENÍ (PZ)
v súlade so štandardom STN EN 15707:2010, ktorým sa schvaľujú požiadavky na bezpečnosť, funkčnosť a životnosť plynárenských zariadení.
NACHÁDZAJÚ
a ich poloha je zakreslená iba informatívne :
Podľa: Dátum: 17.10.2017

Tento mapový podklad je neoddeliteľnou súčasťou písomného stanoviska SPP - distribúcia, a.s.
Vydávané pod číslom: T01EX3454/2017K4



- VYSVETLIVKY**
- STL2 plynová
 - VTL plynová
 - zmluvný plynová
 - Elektrická prípojka
 - Kábel PIV



Kontakt: Slovak Telekom, a.s., Bajkalská 28, 817 62 Bratislava
číslo účtu: 2940223/7500
IČO/IČ DPH: 35
Obch. register: Obchodný register Okresného súdu BA I, Sa 2081/B

Číslo vyjadrenia: 6611728411

Cena: 13.9 Euro

GBS TRADE, s.r.o

Ivona Somogyiová

Smetanov háj 282/282

929 01 Dunajská Streda

Vyjadrenie k existencii telekomunikačných vedení a rádiových zariadení a všeobecné podmienky ochrany siete spoločnosti Slovak Telekom, a.s. a DIGI SLOVAKIA, s.r.o.*

Vyjadrenie nie je možné použiť pre potreby územného a stavebného konania.

Vydané pre:

Stavebník	GBS TRADE, s.r.o Ivona Somogyiová	
Záujmové územie	Názov stavby	Parkovisko
	Dôvod žiadosti	Informatívne
	Účel stavby	Nezadané
	Katastrálne územie	Dunajská Streda
	Parcelné číslo	188/227

Číslo vyjadrenia:
6611728411

Platnosť vyjadrenia do:
10.04.2018

Dátum vydania:
10.10.2017

Žiadateľ vo svojej žiadosti vyznačil záujmové územie a vyplnil všetky potrebné údaje pre vydanie vyjadrenia o existencii telekomunikačných vedení a rádiových zariadení (ďalej len Vyjadrenie). Žiadateľ zodpovedá za správnosť a úplnosť vyplnenej žiadosti a zároveň za to, že uvedené parcelné čísla zodpovedajú vyznačenému záujmovému územiu v mape zobrazenej nižšie (ďalej len polygón).

Na základe Vašej žiadosti o vyjadrenie Vám Slovak Telekom, a.s. dáva nasledovné stanovisko pre vyznačené záujmové územie.

Dôjde do styku

so sieťami elektronických komunikácií (ďalej len SEK) spoločností Slovak Telekom, a.s. a/alebo DIGI SLOVAKIA, s.r.o.

1. Existujúce zariadenia sú chránené ochranným pásmom (§68 zákona č. 351/2011 Z. z.) a zároveň je potrebné dodržať ustanovenie §65 zákona č. 351/2011 Z. z. o ochrane proti rušeniu.
2. Vyjadrenie stráca platnosť uplynutím doby platnosti uvedenej vyššie vo vyjadrení, v prípade zmeny vyznačeného polygónu, dôvodu žiadosti, účelu žiadosti, v prípade ak uvedené parcelné číslo v žiadosti nezodpovedá vyznačenému polygónu alebo ak si stavebník nesplní povinnosť podľa bodu 3.
3. Stavebník alebo ním poverená osoba je povinná v prípade ak zistil, že jeho zámer, pre ktorý podal uvedenú žiadosť je v kolízii so SEK Slovak Telekom, a.s. a/alebo DIGI SLOVAKIA, s.r.o. alebo zasahuje do ochranného pásma týchto sietí (najneskôr pred spracovaním projektovej dokumentácie stavby), vyzvať spoločnosť Slovak Telekom, a.s. na stanovenie konkrétnych podmienok ochrany alebo preloženia SEK prostredníctvom zamestnanca spoločnosti povereného správou siete:

* Spoločnosť DIGI SLOVAKIA, s.r.o., Röntgenova 26, 851 01 Bratislava, IČO: 35 701 722, spoločnosť s ručením obmedzeným zapísaná v Obchodnom registri Okresného súdu Bratislava I, oddiel Sro, vložka č. 24813/B poverila spoločnosť Slovak Telekom, a.s. na vydávanie vyjadrení podľa § 66 ods. 6 zákona č. 351/2011 Z.z. vo vzťahu k verejnej elektronickej komunikačnej sieti spoločnosti DIGI SLOVAKIA, s.r.o., na komunikáciu so žiadateľmi a na vytyčovanie vedení verejnej elektronickej komunikačnej siete spoločnosti DIGI SLOVAKIA, s.r.o. na povrchu terénu.

Číslo vyjadrenia: 6611728411



Juraj Csiba

4. V zmysle § 66 ods. 7 zákona č. 351/2011 Z.z. o elek. onických komunikáciách sa do projektu stavby musí zakresliť priebeh všetkých zariadení v mieste stavby. Za splnenie tejto povinnosti zodpovedá projektant.
5. Zároveň upozorňujeme stavebníka, že v zmysle §66 ods. 10 zákona č. 351/2011 Z.z. je potrebné uzavrieť dohodu o podmienkach prekládky telekomunikačných vedení s vlastníkom dotknutých SEK.. Bez uzavretia dohody nie je možné preložiť/zrealizovať prekládku SEK.
6. Upozorňujeme žiadateľa, že v textovej časti vykonávacieho projektu musí figurovať podmienka spoločnosti Slovak Telekom, a.s. a DIGI SLOVAKIA, s.r.o. o zázake zriaďovania skládok materiálu a zriaďovania stavebných dvorov počas výstavby na existujúcich podzemných kábloch a projektovaných trasách prekládok podzemných telekomunikačných vedení a zariadení.
7. V prípade ak na Vami definovanom území v žiadosti o vyjadrenie sa nachádza nadzemná telekomunikačná sieť, ktorá je vo vlastníctve Slovak Telekom, a.s. a/alebo DIGI SLOVAKIA, s.r.o., je potrebné zo strany žiadateľa zabezpečiť nadzemnú sieť proti poškodeniu alebo narušeniu ochranného pásma.

8. Nedodržanie vyššie uvedených podmienok ochrany zariadení je porušením povinností podľa § 68 zákona č. 351/2011Z.z. o elektronických komunikáciách v platnom znení.

9. V prípade, že žiadateľ bude so zemnými prácami alebo činnosťou z akýchkoľvek dôvodov pokračovať po tom, ako vydané vyjadrenie stratí platnosť, je povinný zastaviť zemné práce a požiadať o nové vyjadrenie.

Pred realizáciou výkopových prác je stavebník povinný požiadať o vytýčenie polohy SEK spoločností Slovak Telekom, a.s. a DIGI SLOVAKIA, s.r.o. na povrchu terénu. Vzhľadom k tomu, že na Vašom záujmovom území sa môžu nachádzať zariadenia iných prevádzkovateľov, ako sú napr. rádiové zariadenia, rádiové trasy, televízne káblové rozvody, týmto upozorňujeme žiadateľa na povinnosť vyžiadať si obdobné vyjadrenie od prevádzkovateľov týchto zariadení.

10. Vytýčenie polohy SEK spoločností Slovak Telekom a.s. a DIGI SLOVAKIA, s.r.o. na povrchu terénu vykoná Slovak Telekom, a.s. základe objednávky zadanej cez internetovú aplikáciu na stránke:

<https://www.telekom.sk/vyjadrenia>

Vytýčenie bude zrealizované do troch týždňov od podania objednávky.

11. Stavebník alebo ním poverená osoba je povinná bez ohľadu na vyššie uvedené body dodržať pri svojej činnosti aj Všeobecné podmienky ochrany SEK, ktoré tvoria prílohu tohto vyjadrenia.

12. Žiadateľ môže vyjadrenie použiť iba pre účel, pre ktorý mu bolo vystavené. Okrem použitia pre účel konaní podľa stavebného zákona a následnej realizácie výstavby, žiadateľ nie je oprávnený poskytnuté informácie a dáta ďalej rozširovať, prenajímať alebo využívať bez súhlasu spoločnosti Slovak Telekom, a.s.

13. Žiadateľa zároveň upozorňujeme, že v prípade ak plánuje napojiť nehnuteľnosť na verejnú elektronickú komunikačnú sieť úložným vedením, je potrebné do projektu pre územné rozhodnutie doplniť aj telekomunikačnú prípojku.

14. Poskytovateľ negarantuje geodetickú presnosť poskytnutých dát, Poskytnutie dát v elektronickej forme nezbavuje žiadateľa povinnosti požiadať o vytýčenie.

15. Prílohy k vyjadreniu:

- Všeobecné podmienky ochrany SEK
- Situačný výkres obsahujúci záujmové územie žiadateľa

Slovak Telekom a.s.

817 62 Bratislava

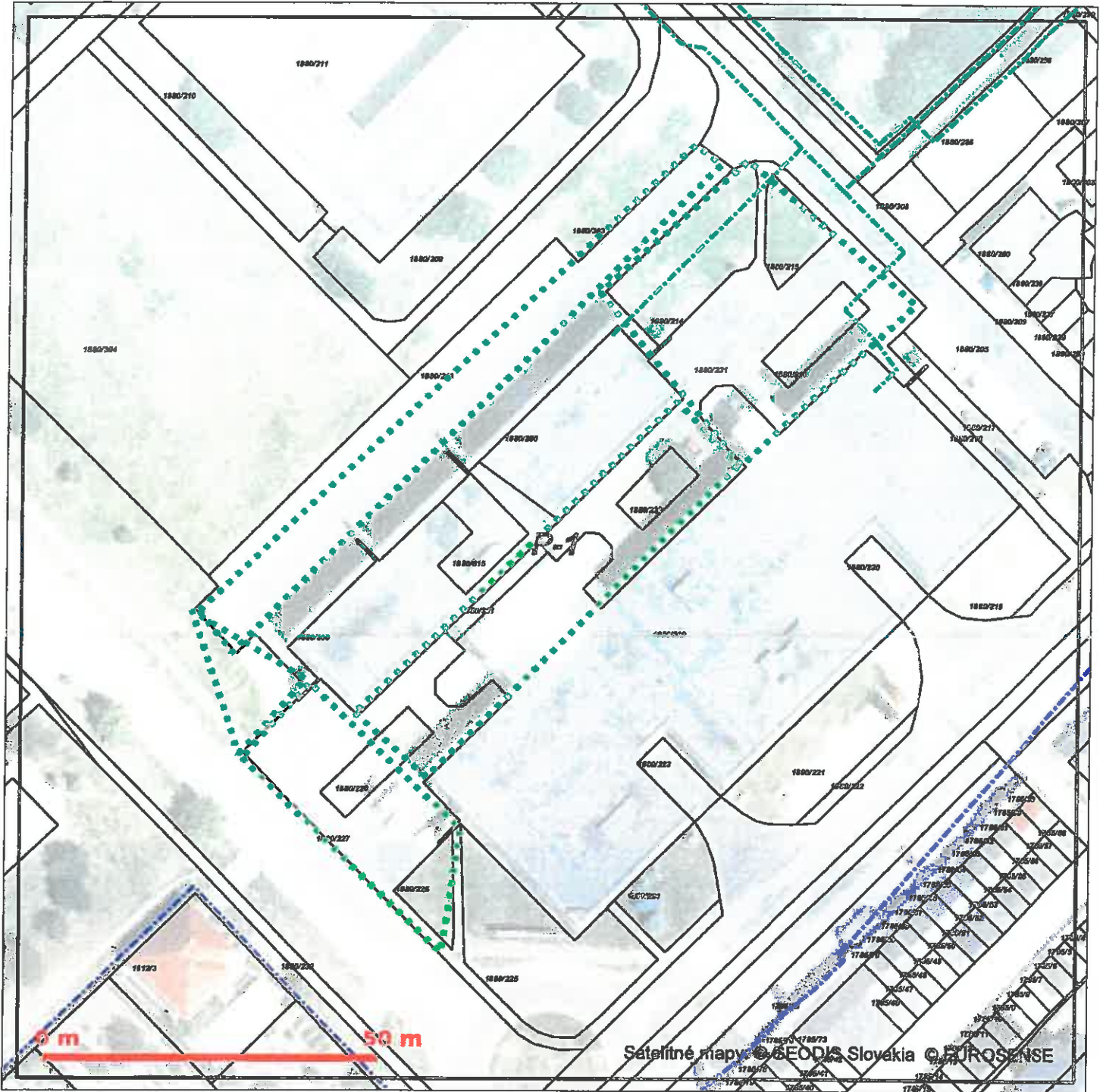
za prevádzkovateľa SEK

48



Platí iba s číslom vyjadrenia 6611728411.
Zakreslené polohy zariadení v prílohe sú iba informatívne.

Situačný výkres - list P-1



LEGENDA

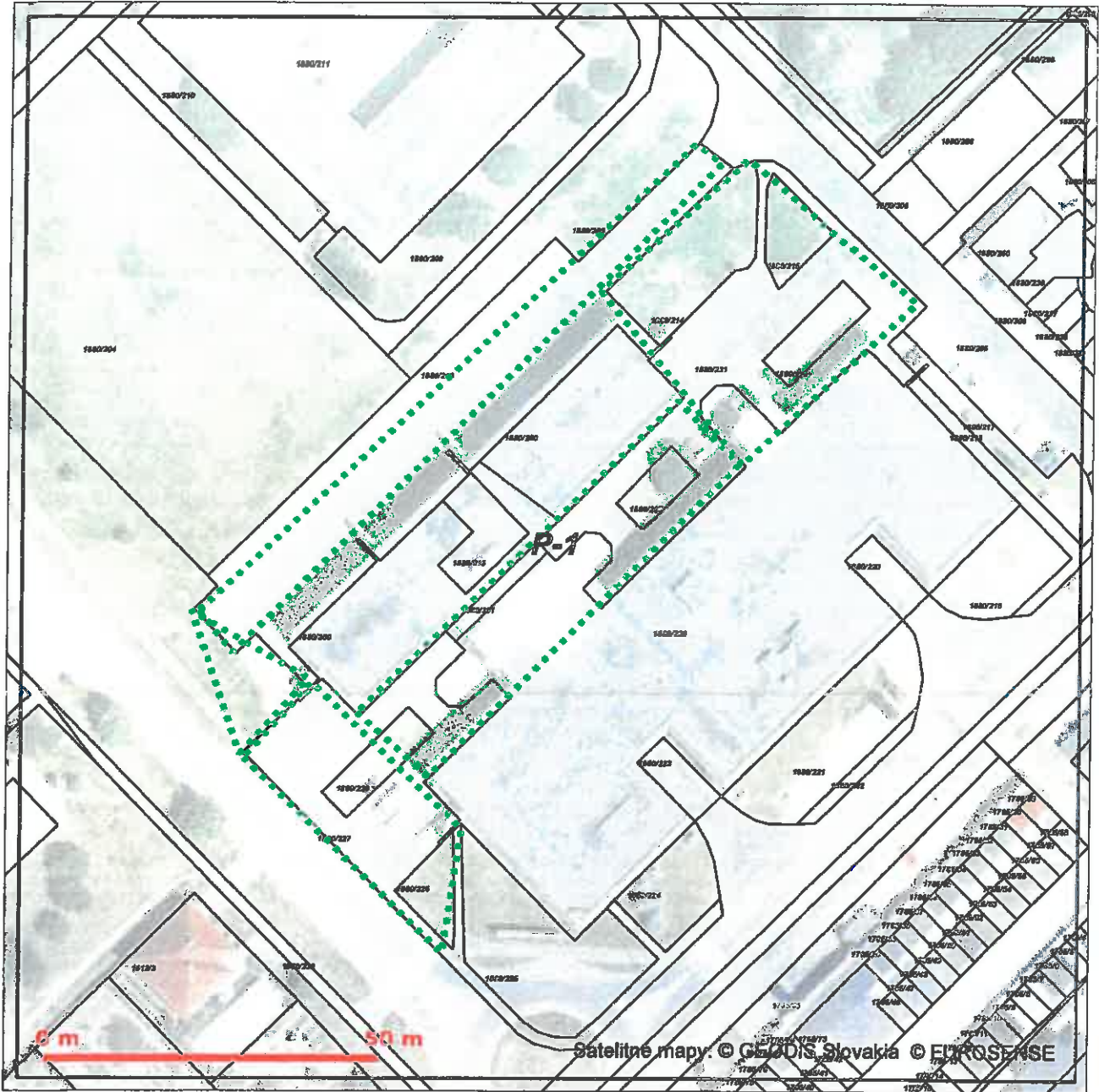
- Zájmové územie
- Ⓟ Bod napojenia
- Trasa podzemných oznamovacích vedení ST - zameraný priebeh
- Trasa podzemných oznamovacích vedení ST - nezameraný priebeh
- Trasa podzemných oznamovacích vedení ST - odhadovaný priebeh

- Trasa káblovodu alebo kolektoru - zameraný priebeh
- Trasa káblovodu alebo kolektoru - nezameraný priebeh
- Šachta káblovodu alebo kolektoru
- Trasa podzemných elektrických vedení ST - zameraný priebeh
- Trasa podzemných elektrických vedení ST - nezameraný priebeh
- Trasa podzemných elektrických vedení ST - odhadovaný priebeh



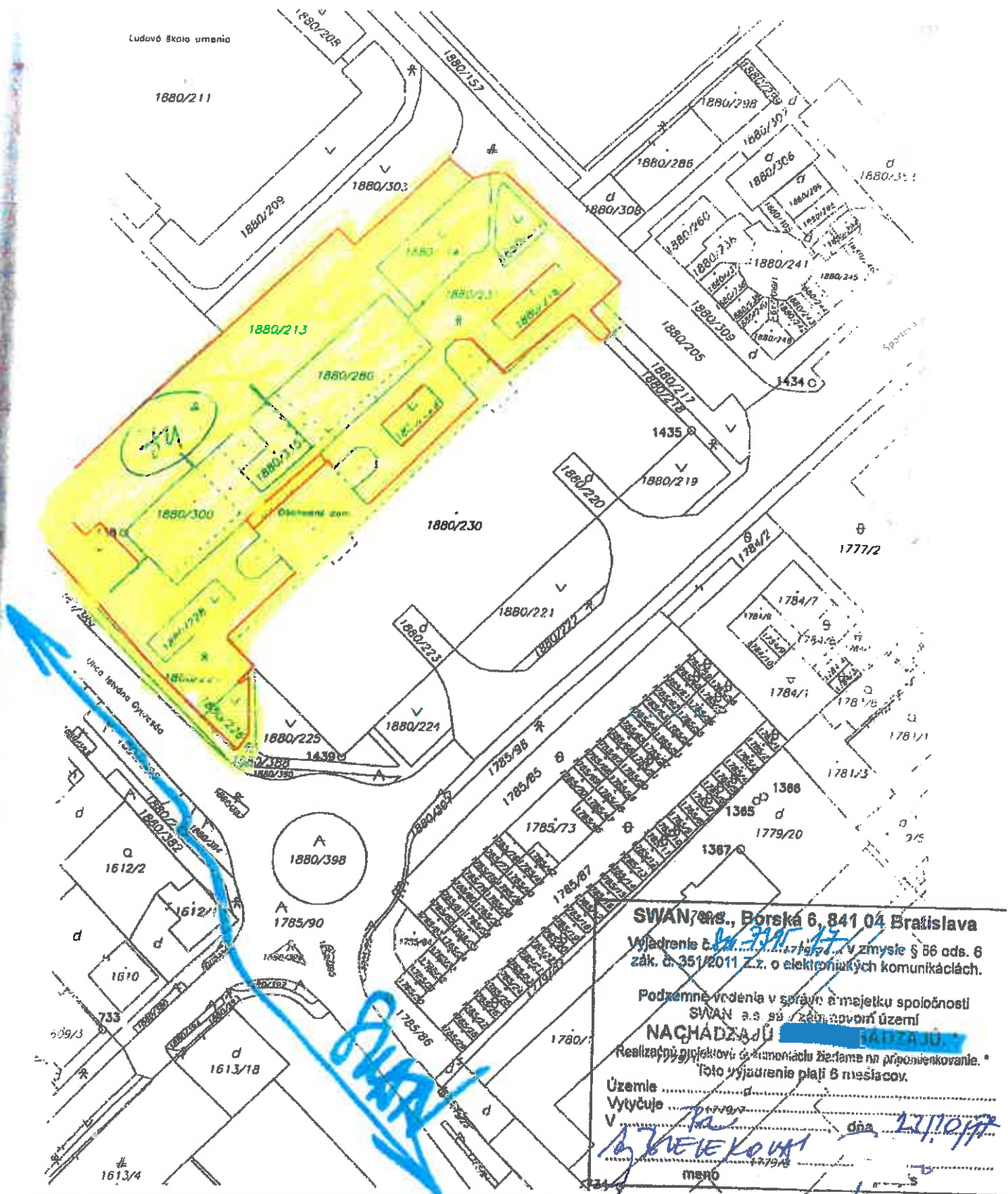
Platí iba s číslom vyjadrenia 6611728411
Zakreslené polohy zariadení v prílohe sú iba informatívne.

Situačný výkres zaujmového územia (klad mapových listov)



TELEKOM S
Bajkalská
48

Slovak Telekom, a. s., Bajkalská 28, 817 62 Bratislava
číslo účtu: 2940223/7500
IČO/IČR,
Obchodný register Okresného súdu BA I, Sa 2081/15



SWAN, s.r.o., Borská 6, 841 04 Bratislava

Výdrenie č. 1880/213 v zmysle § 86 ods. 6 zák. č. 351/2011 Z.z. o elektronických komunikáciách.

Podzemné vrdenie v správe a majetku spoločnosti SWAN a.s. so zám. novom území

NACHADZAJÚ **NACHADZAJÚ**

Realizačný projektoví a komunikační žiadame na pripojenie kábla. Toto vyjadrenie platí 6 mesiacov.

Územie
 Vytýčuje
 V dňa 22.10.2008
 MENO: *BRNEKOVÁ*

Organizácia Katastrálny úrad Trnava Správa katastra Dunajská Streda	Okres Dunajská Streda	Obec DUNAJSKÁ STREDA	Kat. územie DUNAJSKÁ STREDA
	Číslo záložky 3700/09	Mopový list č DUNAJSKÁ STREDA 4-0/11	Mierka 1 : 1000 Kód 1

KÓPIA KATASTRÁLNEJ MAPY
na parcelu

Vyhotovil: *[Signature]*
 Dňa: 14.03.2008
 Meno: *[Signature]*
 Táto kópia: *[Signature]*

OVERENÉ PODĽA



VEC : Vyjadrenie prevádzkovateľa distribučnej sústavy Západoslovenská distribučná a.s. k existencii sietí.

V záujmovom území sa **nenachádzajú** elektrické siete v majetku Západoslovenskej distribučnej a.s..

Vzdušné a káblové vedenia požadujeme rešpektovať v plnom rozsahu, vrátane ich ochranných pásiem (vid' príloha č.2). Elektrické siete v záujmovom území sú zakreslené informatívne.

Pred začiatkom zemných prác požadujeme zemné káblové vedenia vytýčiť v teréne pracovníkom Západoslovenskej distribučnej a.s.. Realizáciou povolených prác nesmie byť narušená stabilita existujúcich podperných bodov vedenia vrátane uzemňovacej sústavy.

Každé prípadné narušenie zariadenia je potrebné bezodkladne hlásiť na poruchovú linku spoločnosti Západoslovenská distribučná a.s., telefónne číslo : 0800 111 567

Toto vyjadrenie k priebehu sietí vrátane grafickej prílohy nenahrádza vyjadrenie k dokumentácii pre územné alebo stavebné konanie a nie je možné ho použiť pre akékoľvek právne úkony v súvislosti s existenciou elektrického vedenia/zariadenia.

Existenciu komunikačných káblov v majetku Západoslovenskej distribučnej a.s. v záujmovom území je potrebné zakresliť v sídle spoločnosti Západoslovenská energetika a.s., Čulenova 6, 816 47 Bratislava.

Vyjadrenie je platné 90 dní odo dňa vydania.

Generované geoportálom dňa : 25.10.2017

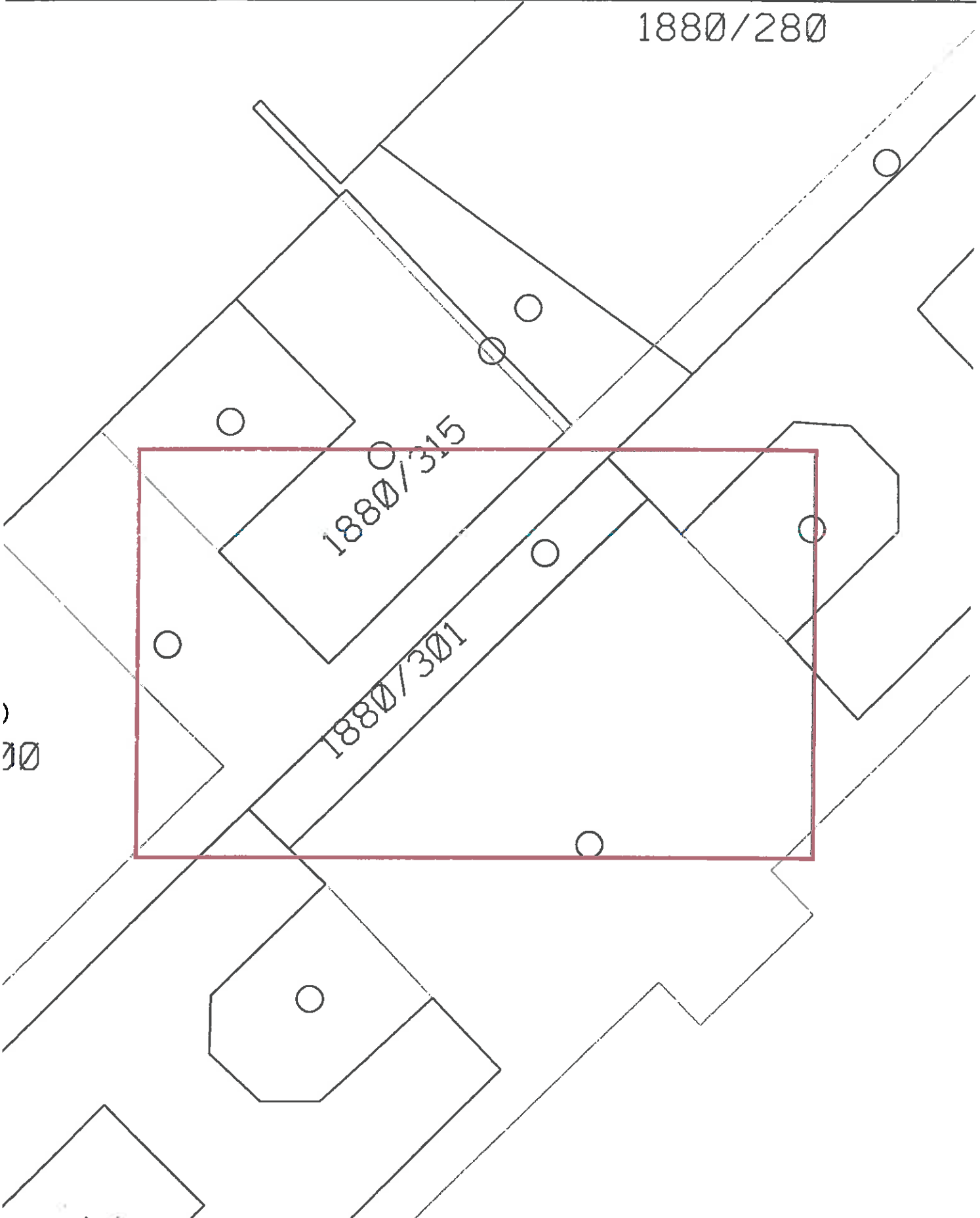
S pozdravom,
Západoslovenská distribučná a.s.



Legenda :

- NN vzduch — VN vzduch — VVN vzduch
- - - NN kábel - - - VN kábel - - - VVN kábel

Dátum : 25.10.2017



Príloha č.2

V zmysle § 43 Zákona o energetike č. 251/2012 Z.z. sa na ochranu elektrických zariadení distribučnej sústavy zriaďujú ochranné pásma.

Ochranné pásmo je priestor v bezprostrednej blízkosti zariadenia, ktorý je určený na zabezpečenie spoľahlivej a plynulej prevádzky a na zabezpečenie ochrany života a zdravia osôb a majetku.

Vymedzenie ochranného pásma :

Ochranné pásmo vonkajšieho **nadzemného elektrického vedenia** je vymedzené zvislými rovinami po oboch stranách vedenia vo vodorovnej vzdialenosti meranej kolmo na vedenie od krajného vodiča.

Vzdialenosť obidvoch rovín od krajných vodičov je pri napätí :

- a) od 1 kV do 35 kV vrátane
 - 1. pre vodiče bez izolácie 10 m; v súvislých lesných priesekoch 7 m,
 - 2. pre vodiče so základnou izoláciou 4 m; v súvislých lesných priesekoch 2 m,
 - 3. pre zavesené káblové vedenie 1 m,
- b) od 35 kV do 110 kV vrátane 15 m.

Ochranné pásmo **zaveseného káblového vedenia** s napätím od 35 kV do 110 kV vrátane je 2 m od krajného vodiča na každú stranu.

Ochranné pásmo **vonkajšieho podzemného elektrického vedenia** je vymedzené zvislými rovinami po oboch stranách krajných káblov vedenia vo vodorovnej vzdialenosti meranej kolmo na toto vedenie od krajného kábla. Táto vzdialenosť je 1 m pri napätí do 110 kV vrátane vedenia riadiacej regulačnej a zabezpečovacej techniky.

V ochrannom pásme je zakázané :

pri **vonkajšom nadzemnom elektrickom vedení** a pod elektrickým vedením je zakázané :

- a) zriaďovať stavby, konštrukcie a skládky,
- b) vysádzať a pestovať trvalé porasty s výškou presahujúcou 3 m,
- c) vysádzať a pestovať trvalé porasty s výškou presahujúcou 3 m vo vzdialenosti do 2 m od krajného vodiča vzdušného vedenia s jednoduchou izoláciou,
- d) uskladňovať ľahko horľavé alebo výbušné látky,
- e) vykonávať činnosti ohrozujúce bezpečnosť osôb a majetku,
- f) vykonávať činnosti ohrozujúce elektrické vedenie a bezpečnosť a spoľahlivosť prevádzky sústavy.

Vysádzať a pestovať trvalé porasty s výškou presahujúcou 3 m vo vzdialenosti presahujúcej 5 m od krajného vodiča vzdušného vedenia možno len vtedy, ak je zabezpečené, že tieto porasty pri páde nemôžu poškodiť vodiče vzdušného vedenia.

Vlastník nehnuteľnosti je povinný umožniť prevádzkovateľovi vonkajšieho nadzemného elektrického vedenia prístup a príjazd k vedeniu a na ten účel umožniť prevádzkovateľovi vonkajšieho nadzemného elektrického vedenia udržiavať priestor po vedením a voľný pruh pozemkov (bezlesie) so šírkou 4 m po oboch stranách vonkajšieho nadzemného elektrického vedenia. Táto vzdialenosť sa vymedzuje od dotyku kolmice spustenej od krajného vodiča nadzemného elektrického vedenia na vodorovnú rovinu ukotvenia podperného bodu.

pri **vonkajšom podzemnom elektrickom vedení** a nad týmto vedením je zakázané :

- a) zriaďovať stavby, konštrukcie, skládky, vysádzať trvalé porasty a používať osobitne ťažké mechanizmy,
- b) vykonávať bez predchádzajúceho súhlasu prevádzkovateľa elektrického vedenia zemné práce a

Ochranné pásmo elektrickej stanice :

- a) vonkajšieho vyhotovenia s napätím 110 kV a viac je vymedzené zvislými rovinami, ktoré sú vedené vo vodorovnej vzdialenosti 30 m kolmo na oplotenie alebo hranicu objektu elektrickej stanice,
- b) vonkajšieho vyhotovenia s napätím do 110 kV je vymedzené zvislými rovinami, ktoré sú vedené vo vodorovnej vzdialenosti 10 m kolmo na oplotenie alebo hranicu objektu elektrickej stanice,
- c) s vnútorným vyhotovením je vymedzené oplotením alebo obostavanou hranicou objektu elektrickej stanice, pričom musí byť zabezpečený prístup do elektrickej stanice na výmenu technologických zariadení.

V ochrannom pásme elektrickej stanice je zakázané vykonávať činnosti, pri ktorých je ohrozená bezpečnosť osôb, majetku a spoľahlivosť a bezpečnosť prevádzky elektrickej stanice.

V blízkosti ochranného pásma elektrických zariadení je osoba, ktorá zriaďuje stavby alebo vykonáva činnosť, ktorou sa môže priblížiť k elektrickým zariadeniam, povinná vopred oznámiť takúto činnosť prevádzkovateľovi prenosovej sústavy, prevádzkovateľovi distribučnej sústavy a vlastníčkovi priameho vedenia a dodržiavať nimi určené podmienky.

Každý prevádzkovateľ, ktorého elektrické zariadenie je v blízkosti ochranného pásma a je napojené na jednosmerný prúd s možnosťou vzniku bludných prúdov spôsobujúcich poškodenie podzemného elektrického vedenia, je povinný prijať opatrenia na ochranu týchto vedení a informovať o tom prevádzkovateľa podzemného elektrického vedenia.

Zriaďovať stavby v ochrannom pásme elektroenergetického zariadenia možno iba po predchádzajúcom súhlase prevádzkovateľa sústavy. Súhlas prevádzkovateľa sústavy na zriadenie stavby v ochrannom pásme elektroenergetického zariadenia je dokladom pre územné konanie a stavebné konanie.

Stavby, konštrukcie, skládky, výsadbu trvalých porastov, práce a činnosti vykonané v ochrannom pásme je povinný odstrániť na vlastné náklady ten, kto ich bez súhlasu vykonal alebo dal vykonať.

V ochrannom pásme je ďalej nutné dodržiavať nasledovné podmienky :

- Pri práci sa nesmú osoby ani predmety priblížiť k živým častiam pod napätím bližšie ako 2 metre.
- Nesmú sa vykonávať zemné práce, ktoré by mohli narušiť stabilitu elektrických zariadení a stavieb.
- Nesmie sa skladovať materiál alebo predmety brániace prístupu k zariadeniu.
- Na elektrické zariadenia a stavby nie je možné umiestňovať predmety, antény reklamy a pod. bez súhlasu prevádzkovateľa.
- Pred zahájením prác musí realizátor prác zabezpečiť vytýčenie podzemných vedení.
- Výkopové práce v ochrannom pásme podzemných vedení je možné vykonávať iba ručne.
- V prípade prejazdu vozidiel a mechanizmov cez podzemné elektrické vedenia je potrebné po dohode s prevádzkovateľom zabezpečiť ochranu pred mechanickým poškodením.
- Je zakázané manipulovať s káblami pod napätím.
- Pred zahrnutím odkopaných káblov je potrebné prizvať prevádzkovateľa na kontrolu uloženia.
- V prípade potreby je potrebné požiadať s dostatočným predstihom (25 dní) prevádzkovateľa zariadenia o zabezpečenie vypnutia zariadenia.
- V ochrannom pásme podzemného vedenia nie je možné bez súhlasu prevádzkovateľa vykonávať zemné práce, odkopanie alebo navýšovanie vrstvy zeminy.

VEC : Vyjadrenie prevádzkovateľa distribučnej sústavy Západoslovenská distribučná a.s. k existencii sietí.

V záujmovom území sa **nachádzajú** elektrické siete v majetku Západoslovenskej distribučnej a.s..

Vzdušné a káblové vedenia požadujeme rešpektovať v plnom rozsahu, vrátane ich ochranných pásiem (viď príloha č.2). Elektrické siete v záujmovom území sú zakreslené informatívne.

Pred začiatkom zemných prác požadujeme zemné káblové vedenia vytýčiť v teréne pracovníkom Západoslovenskej distribučnej a.s.. Realizáciou povolených prác nesmie byť narušená stabilita existujúcich podperných bodov vedenia vrátane uzemňovacej sústavy.

Každé prípadné narušenie zariadenia je potrebné bezodkladne hlásiť na poruchovú linku spoločnosti Západoslovenská distribučná a.s., telefónne číslo : 0800 111 567

Toto vyjadrenie k priebehu sietí vrátane grafickej prílohy nenahrádza vyjadrenie k dokumentácii pre územné alebo stavebné konanie a nie je možné ho použiť pre akékoľvek právne úkony v súvislosti s existenciou elektrického vedenia/zariadenia.

Existenciu komunikačných káblov v majetku Západoslovenskej distribučnej a.s. v záujmovom území je potrebné zakresliť v sídle spoločnosti Západoslovenská energetika a.s., Čulenova 6, 816 47 Bratislava.

Vyjadrenie je platné 90 dní odo dňa vydania.

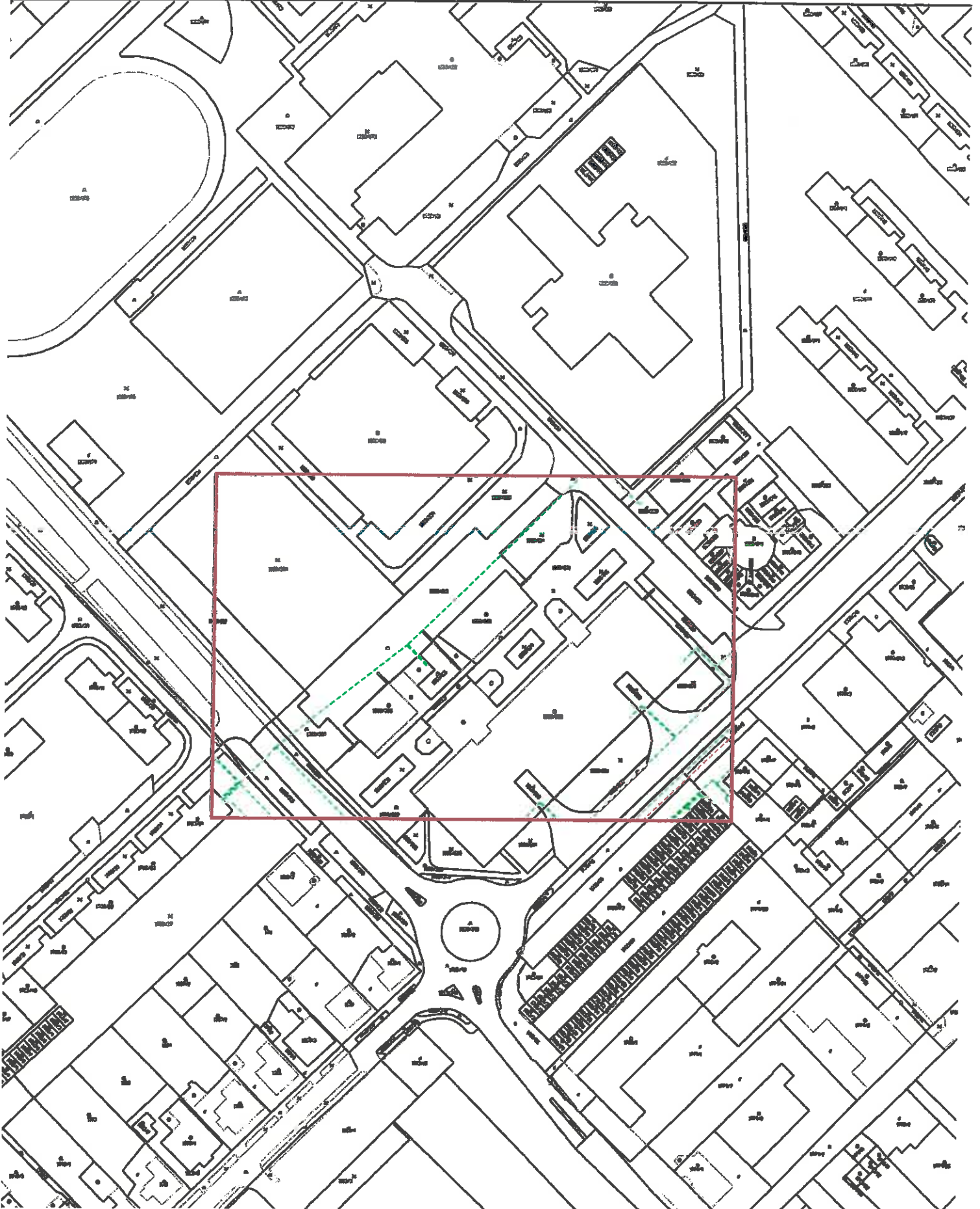
Generované geoportálom dňa : 25.10.2017

S pozdravom,
Západoslovenská distribučná a.s.

Legenda :

- | | | |
|---|--|--|
|  NN vzduch |  VN vzduch |  VVN vzduch |
|  NN kábel |  VN kábel |  VVN kábel |

Dátum : 25.10.2017



Príloha č.2

V zmysle § 43 Zákona o energetike č. 251/2012 Z.z. sa na ochranu elektrických zariadení distribučnej sústavy zriaďujú ochranné pásma.

Ochranné pásmo je priestor v bezprostrednej blízkosti zariadenia, ktorý je určený na zabezpečenie spoľahlivej a plynulej prevádzky a na zabezpečenie ochrany života a zdravia osôb a majetku.

Vymedzenie ochranného pásma :

Ochranné pásmo vonkajšieho **nadzemného elektrického vedenia** je vymedzené zvislými rovinami po oboch stranách vedenia vo vodorovnej vzdialenosti meranej kolmo na vedenie od krajného vodiča.

Vzdialenosť obidvoch rovín od krajných vodičov je pri napätí :

- a) od 1 kV do 35 kV vrátane
 - 1. pre vodiče bez izolácie 10 m; v súvislých lesných priesekoch 7 m,
 - 2. pre vodiče so základnou izoláciou 4 m; v súvislých lesných priesekoch 2 m,
 - 3. pre zavesené káblové vedenie 1 m,
- b) od 35 kV do 110 kV vrátane 15 m.

Ochranné pásmo **zaveseného káblového vedenia** s napätím od 35 kV do 110 kV vrátane je 2 m od krajného vodiča na každú stranu.

Ochranné pásmo **vonkajšieho podzemného elektrického vedenia** je vymedzené zvislými rovinami po oboch stranách krajných káblov vedenia vo vodorovnej vzdialenosti meranej kolmo na toto vedenie od krajného kábla. Táto vzdialenosť je 1 m pri napätí do 110 kV vrátane vedenia riadiacej regulačnej a zabezpečovacej techniky.

V ochrannom pásme je zakázané :

pri **vonkajšom nadzemnom elektrickom vedení** a pod elektrickým vedením je zakázané :

- a) zriaďovať stavby, konštrukcie a skládky,
- b) vysádzať a pestovať trvalé porasty s výškou presahujúcou 3 m,
- c) vysádzať a pestovať trvalé porasty s výškou presahujúcou 3 m vo vzdialenosti do 2 m od krajného vodiča vzdušného vedenia s jednoduchou izoláciou,
- d) uskladňovať ľahko horľavé alebo výbušné látky,
- e) vykonávať činnosti ohrozujúce bezpečnosť osôb a majetku,
- f) vykonávať činnosti ohrozujúce elektrické vedenie a bezpečnosť a spoľahlivosť prevádzky sústavy.

Vysádzať a pestovať trvalé porasty s výškou presahujúcou 3 m vo vzdialenosti presahujúcej 5 m od krajného vodiča vzdušného vedenia možno len vtedy, ak je zabezpečené, že tieto porasty pri páde nemôžu poškodiť vodiče vzdušného vedenia.

Vlastník nehnuteľnosti je povinný umožniť prevádzkovateľovi vonkajšieho nadzemného elektrického vedenia prístup a príjazd k vedeniu a na ten účel umožniť prevádzkovateľovi vonkajšieho nadzemného elektrického vedenia udržiavať priestor po vedením a voľný pruh pozemkov (bezlesie) so šírkou 4 m po oboch stranách vonkajšieho nadzemného elektrického vedenia. Táto vzdialenosť sa vymedzuje od dotyku kolmice spustenej od krajného vodiča nadzemného elektrického vedenia na vodorovnú rovinu ukotvenia podperného bodu.

pri **vonkajšom podzemnom elektrickom vedení** a nad týmto vedením je zakázané :

- a) zriaďovať stavby, konštrukcie, skládky, vysádzať trvalé porasty a používať osobitne ťažké mechanizmy,
- b) vykonávať bez predchádzajúceho súhlasu prevádzkovateľa elektrického vedenia zemné práce a

Ochranné pásmo elektrickej stanice :

- a) vonkajšieho vyhotovenia s napätím 110 kV a viac je vymedzené zvislými rovinami, ktoré sú vedené vo vodorovnej vzdialenosti 30 m kolmo na oplotenie alebo hranicu objektu elektrickej stanice,
- b) vonkajšieho vyhotovenia s napätím do 110 kV je vymedzené zvislými rovinami, ktoré sú vedené vo vodorovnej vzdialenosti 10 m kolmo na oplotenie alebo hranicu objektu elektrickej stanice,
- c) s vnútorným vyhotovením je vymedzené oplotením alebo obostavanou hranicou objektu elektrickej stanice, pričom musí byť zabezpečený prístup do elektrickej stanice na výmenu technologických zariadení.

V ochrannom pásme elektrickej stanice je zakázané vykonávať činnosti, pri ktorých je ohrozená bezpečnosť osôb, majetku a spoľahlivosť a bezpečnosť prevádzky elektrickej stanice.

V blízkosti ochranného pásma elektrických zariadení je osoba, ktorá zriaďuje stavby alebo vykonáva činnosť, ktorou sa môže priblížiť k elektrickým zariadeniam, povinná vopred oznámiť takúto činnosť prevádzkovateľovi prenosovej sústavy, prevádzkovateľovi distribučnej sústavy a vlastníčkovi priameho vedenia a dodržiavať nimi určené podmienky.

Každý prevádzkovateľ, ktorého elektrické zariadenie je v blízkosti ochranného pásma a je napojené na jednosmerný prúd s možnosťou vzniku bludných prúdov spôsobujúcich poškodenie podzemného elektrického vedenia, je povinný prijať opatrenia na ochranu týchto vedení a informovať o tom prevádzkovateľa podzemného elektrického vedenia.

Zriaďovať stavby v ochrannom pásme elektroenergetického zariadenia možno iba po predchádzajúcom súhlase prevádzkovateľa sústavy. Súhlas prevádzkovateľa sústavy na zriadenie stavby v ochrannom pásme elektroenergetického zariadenia je dokladom pre územné konanie a stavebné konanie.

Stavby, konštrukcie, skládky, výsadbu trvalých porastov, práce a činnosti vykonané v ochrannom pásme je povinný odstrániť na vlastné náklady ten, kto ich bez súhlasu vykonal alebo dal vykonať.

V ochrannom pásme je ďalej nutné dodržiavať nasledovné podmienky :

- Pri práci sa nesmú osoby ani predmety priblížiť k živým častiam pod napätím bližšie ako 2 metre.
- Nesmú sa vykonávať zemné práce, ktoré by mohli narušiť stabilitu elektrických zariadení a stavieb.
- Nesmie sa skladovať materiál alebo predmety brániace prístupu k zariadeniu.
- Na elektrické zariadenia a stavby nie je možné umiestňovať predmety, antény reklamy a pod. bez súhlasu prevádzkovateľa.
- Pred zahájením prác musí realizátor prác zabezpečiť vytýčenie podzemných vedení.
- Výkopové práce v ochrannom pásme podzemných vedení je možné vykonávať iba ručne.
- V prípade prejazdu vozidiel a mechanizmov cez podzemné elektrické vedenia je potrebné po dohode s prevádzkovateľom zabezpečiť ochranu pred mechanickým poškodením.
- Je zakázané manipulovať s káblami pod napätím.
- Pred zahrnutím odkopaných káblov je potrebné prizvať prevádzkovateľa na kontrolu uloženia.
- V prípade potreby je potrebné požiadať s dostatočným predstihom (25 dní) prevádzkovateľa zariadenia o zabezpečenie vypnutia zariadenia.
- V ochrannom pásme podzemného vedenia nie je možné bez súhlasu prevádzkovateľa vykonávať zemné práce, odkopanie alebo navýšovanie vrstvy zeminy.

VEC : Vyjadrenie prevádzkovateľa distribučnej sústavy Západoslovenská distribučná a.s. k existencii sietí.

V záujmovom území sa **nachádzajú** elektrické siete v majetku Západoslovenskej distribučnej a.s..

Vzdušné a káblové vedenia požadujeme rešpektovať v plnom rozsahu, vrátane ich ochranných pásiem (viď. príloha č.2). Elektrické siete v záujmovom území sú zakreslené informatívne.

Pred začiatkom zemných prác požadujeme zemné káblové vedenia vytýčiť v teréne pracovníkom Západoslovenskej distribučnej a.s.. Realizáciou povolených prác nesmie byť narušená stabilita existujúcich podperných bodov vedenia vrátane uzemňovacej sústavy.

Každé prípadné narušenie zariadenia je potrebné bezodkladne hlásiť na poruchovú linku spoločnosti Západoslovenská distribučná a.s., telefónne číslo : 0800 111 567

Toto vyjadrenie k priebehu sietí vrátane grafickej prílohy nenahrádza vyjadrenie k dokumentácii pre územné alebo stavebné konanie a nie je možné ho použiť pre akékoľvek právne úkony v súvislosti s existenciou elektrického vedenia/zariadenia.

Existenciu komunikačných káblov v majetku Západoslovenskej distribučnej a.s. v záujmovom území je potrebné zakresliť v sídle spoločnosti Západoslovenská energetika a.s., Čulenova 6, 816 47 Bratislava.

Vyjadrenie je platné 90 dní odo dňa vydania.

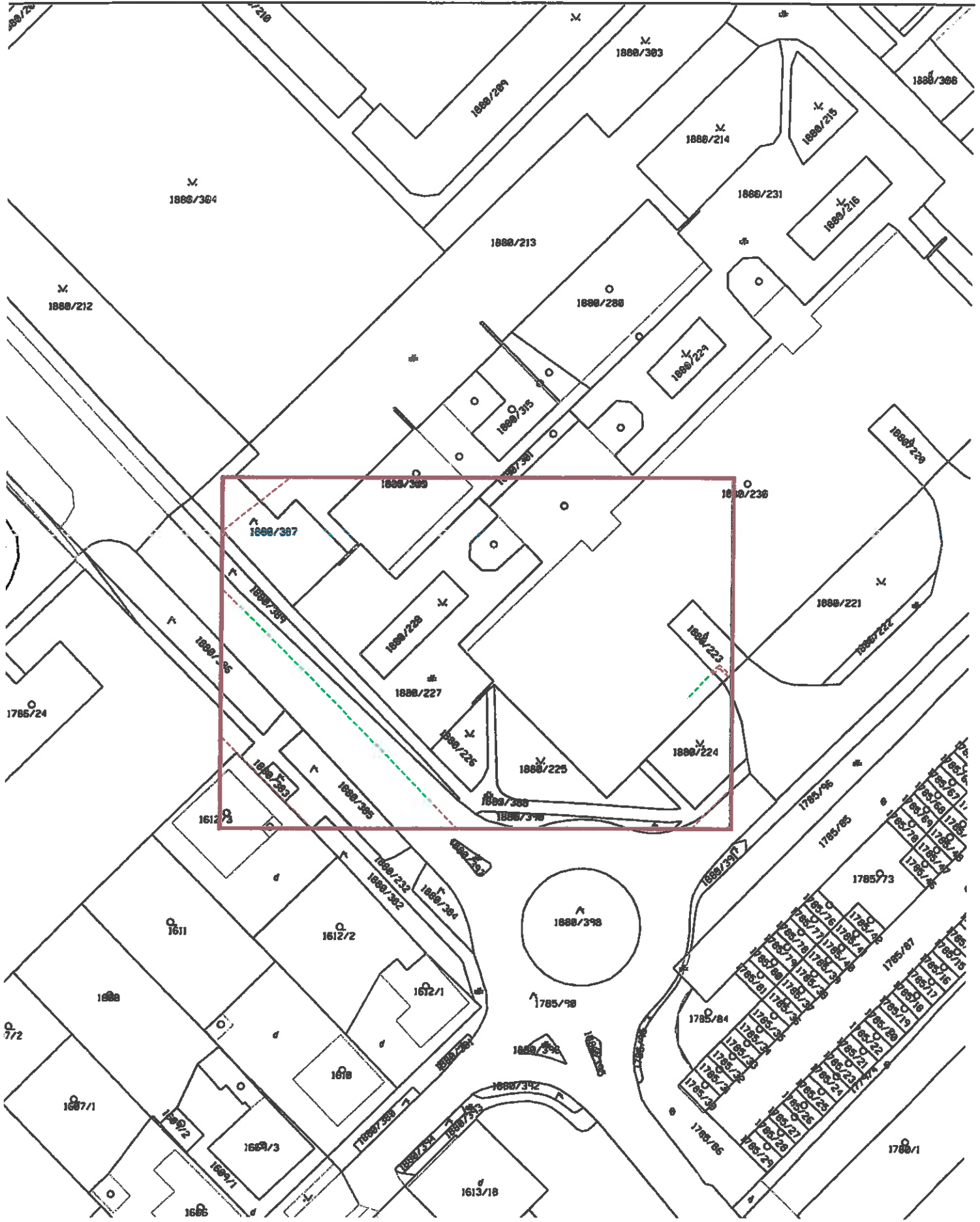
Generované geoportálom dňa : 25.10.2017

S pozdravom,
Západoslovenská distribučná a.s.

Legenda :

- NN vzduch — VN vzduch — VVN vzduch
- - - NN kábel - - - VN kábel - - - VVN kábel

Dátum : 25.10.2017



Príloha č.2

V zmysle § 43 Zákona o energetike č. 251/2012 Z.z. sa na ochranu elektrických zariadení distribučnej sústavy zriaďujú ochranné pásma.

Ochranné pásmo je priestor v bezprostrednej blízkosti zariadenia, ktorý je určený na zabezpečenie spoľahlivej a plynulej prevádzky a na zabezpečenie ochrany života a zdravia osôb a majetku.

Vymedzenie ochranného pásma :

Ochranné pásmo vonkajšieho **nadzemného elektrického vedenia** je vymedzené zvislými rovinami po oboch stranách vedenia vo vodorovnej vzdialenosti meranej kolmo na vedenie od krajného vodiča.

Vzdialenosť oboch rovín od krajných vodičov je pri napätí :

- a) od 1 kV do 35 kV vrátane
 - 1. pre vodiče bez izolácie 10 m; v súvislých lesných priesekoch 7 m,
 - 2. pre vodiče so základnou izoláciou 4 m; v súvislých lesných priesekoch 2 m,
 - 3. pre zavesené káblové vedenie 1 m,
- b) od 35 kV do 110 kV vrátane 15 m.

Ochranné pásmo **zaveseného káblového vedenia** s napätím od 35 kV do 110 kV vrátane je 2 m od krajného vodiča na každú stranu.

Ochranné pásmo **vonkajšieho podzemného elektrického vedenia** je vymedzené zvislými rovinami po oboch stranách krajných káblov vedenia vo vodorovnej vzdialenosti meranej kolmo na toto vedenie od krajného kábla. Táto vzdialenosť je 1 m pri napätí do 110 kV vrátane vedenia riadiacej regulačnej a zabezpečovacej techniky.

V ochrannom pásme je zakázané :

pri **vonkajšom nadzemnom elektrickom vedení** a pod elektrickým vedením je zakázané :

- a) zriaďovať stavby, konštrukcie a skládky,
- b) vysádzať a pestovať trvalé porasty s výškou presahujúcou 3 m,
- c) vysádzať a pestovať trvalé porasty s výškou presahujúcou 3 m vo vzdialenosti do 2 m od krajného vodiča vzdušného vedenia s jednoduchou izoláciou,
- d) uskladňovať ľahko horľavé alebo výbušné látky,
- e) vykonávať činnosti ohrozujúce bezpečnosť osôb a majetku,
- f) vykonávať činnosti ohrozujúce elektrické vedenie a bezpečnosť a spoľahlivosť prevádzky sústavy.

Vysádzať a pestovať trvalé porasty s výškou presahujúcou 3 m vo vzdialenosti presahujúcej 5 m od krajného vodiča vzdušného vedenia možno len vtedy, ak je zabezpečené, že tieto porasty pri páde nemôžu poškodiť vodiče vzdušného vedenia.

Vlastník nehnuteľnosti je povinný umožniť prevádzkovateľovi vonkajšieho nadzemného elektrického vedenia prístup a príjazd k vedeniu a na ten účel umožniť prevádzkovateľovi vonkajšieho nadzemného elektrického vedenia udržiavať priestor po vedení a voľný pruh pozemkov (bezlesie) so šírkou 4 m po oboch stranách vonkajšieho nadzemného elektrického vedenia. Táto vzdialenosť sa vymedzuje od dotyku kolmice spustenej od krajného vodiča nadzemného elektrického vedenia na vodorovnú rovinu ukotvenia podperného bodu.

pri **vonkajšom podzemnom elektrickom vedení** a nad týmto vedením je zakázané :

- a) zriaďovať stavby, konštrukcie, skládky, vysádzať trvalé porasty a používať osobitne ťažké mechanizmy,
- b) vykonávať bez predchádzajúceho súhlasu prevádzkovateľa elektrického vedenia zemné práce a

Ochranné pásmo elektrickej stanice :

- a) vonkajšieho vyhotovenia s napätím 110 kV a viac je vymedzené zvislými rovinami, ktoré sú vedené vo vodorovnej vzdialenosti 30 m kolmo na oplotenie alebo hranicu objektu elektrickej stanice,
- b) vonkajšieho vyhotovenia s napätím do 110 kV je vymedzené zvislými rovinami, ktoré sú vedené vo vodorovnej vzdialenosti 10 m kolmo na oplotenie alebo hranicu objektu elektrickej stanice,
- c) s vnútorným vyhotovením je vymedzené oplotením alebo obostavanou hranicou objektu elektrickej stanice, pričom musí byť zabezpečený prístup do elektrickej stanice na výmenu technologických zariadení.

V ochrannom pásme elektrickej stanice je zakázané vykonávať činnosti, pri ktorých je ohrozená bezpečnosť osôb, majetku a spoľahlivosť a bezpečnosť prevádzky elektrickej stanice.

V blízkosti ochranného pásma elektrických zariadení je osoba, ktorá zriaďuje stavby alebo vykonáva činnosť, ktorou sa môže priblížiť k elektrickým zariadeniam, povinná vopred oznámiť takúto činnosť prevádzkovateľovi prenosovej sústavy, prevádzkovateľovi distribučnej sústavy a vlastníkovi priameho vedenia a dodržiavať nimi určené podmienky.

Každý prevádzkovateľ, ktorého elektrické zariadenie je v blízkosti ochranného pásma a je napojené na jednosmerný prúd s možnosťou vzniku bludných prúdov spôsobujúcich poškodenie podzemného elektrického vedenia, je povinný prijať opatrenia na ochranu týchto vedení a informovať o tom prevádzkovateľa podzemného elektrického vedenia.

Zriaďovať stavby v ochrannom pásme elektroenergetického zariadenia možno iba po predchádzajúcom súhlase prevádzkovateľa sústavy. Súhlas prevádzkovateľa sústavy na zriadenie stavby v ochrannom pásme elektroenergetického zariadenia je dokladom pre územné konanie a stavebné konanie.

Stavby, konštrukcie, skládky, výsadbu trvalých porastov, práce a činnosti vykonané v ochrannom pásme je povinný odstrániť na vlastné náklady ten, kto ich bez súhlasu vykonal alebo dal vykonať.

V ochrannom pásme je ďalej nutné dodržiavať nasledovné podmienky :

- Pri práci sa nesmú osoby ani predmety priblížiť k živým častiam pod napätím bližšie ako 2 metre.
- Nesmú sa vykonávať zemné práce, ktoré by mohli narušiť stabilitu elektrických zariadení a stavieb.
- Nesmie sa skladovať materiál alebo predmety brániace prístupu k zariadeniu.
- Na elektrické zariadenia a stavby nie je možné umiestňovať predmety, antény reklamy a pod. bez súhlasu prevádzkovateľa.
- Pred zahájením prác musí realizátor prác zabezpečiť vytýčenie podzemných vedení.
- Výkopové práce v ochrannom pásme podzemných vedení je možné vykonávať iba ručne.
- V prípade prejazdu vozidiel a mechanizmov cez podzemné elektrické vedenia je potrebné po dohode s prevádzkovateľom zabezpečiť ochranu pred mechanickým poškodením.
- Je zakázané manipulovať s káblami pod napätím.
- Pred zahrnutím odkopaných káblov je potrebné prizvať prevádzkovateľa na kontrolu uloženia.
- V prípade potreby je potrebné požiadať s dostatočným predstihom (25 dní) prevádzkovateľa zariadenia o zabezpečenie vypnutia zariadenia.
- V ochrannom pásme podzemného vedenia nie je možné bez súhlasu prevádzkovateľa vykonávať zemné práce, odkopanie alebo navyšovanie vrstvy zeminy.

VEC : Vyjadrenie prevádzkovateľa distribučnej sústavy Západoslovenská distribučná a.s. k existencii sietí.

V záujmovom území sa **nachádzajú** elektrické siete v majetku Západoslovenskej distribučnej a.s..

Vzdušné a káblové vedenia požadujeme rešpektovať v plnom rozsahu, vrátane ich ochranných pásiem (viď. príloha č.2). Elektrické siete v záujmovom území sú zakreslené informatívne.

Pred začiatkom zemných prác požadujeme zemné káblové vedenia vytýčiť v teréne pracovníkom Západoslovenskej distribučnej a.s.. Realizáciou povolených prác nesmie byť narušená stabilita existujúcich podperných bodov vedenia vrátane uzemňovacej sústavy.

Každé prípadné narušenie zariadenia je potrebné bezodkladne hlásiť na poruchovú linku spoločnosti Západoslovenská distribučná a.s., telefónne číslo : 0800 111 567

Toto vyjadrenie k priebehu sietí vrátane grafickej prílohy nenahrádza vyjadrenie k dokumentácii pre územné alebo stavebné konanie a nie je možné ho použiť pre akékoľvek právne úkony v súvislosti s existenciou elektrického vedenia/zariadenia.

Existenciu komunikačných káblov v majetku Západoslovenskej distribučnej a.s. v záujmovom území je potrebné zakresliť v sídle spoločnosti Západoslovenská energetika a.s., Čulenova 6, 816 47 Bratislava.

Vyjadrenie je platné 90 dní odo dňa vydania.

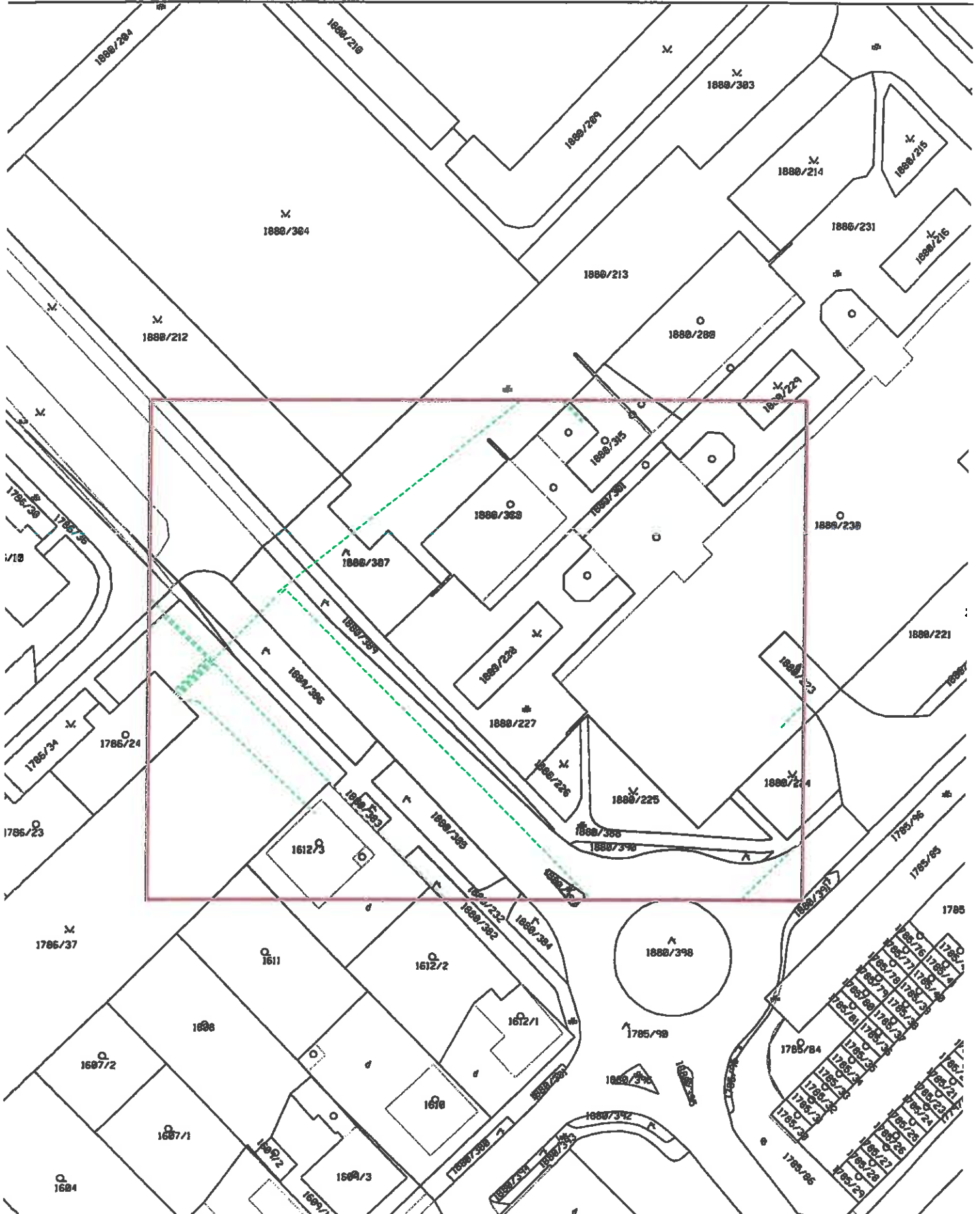
Generované geoportálom dňa : 25.10.2017

S pozdravom,
Západoslovenská distribučná a.s.

Legenda :

- NN vzduch — VN vzduch — VVN vzduch
- - - NN kábel - - - VN kábel - - - VVN kábel

Dátum : 25.10.2017



Príloha č.2

V zmysle § 43 Zákona o energetike č. 251/2012 Z.z. sa na ochranu elektrických zariadení distribučnej sústavy zriaďujú ochranné pásma.

Ochranné pásmo je priestor v bezprostrednej blízkosti zariadenia, ktorý je určený na zabezpečenie spoľahlivej a plynulej prevádzky a na zabezpečenie ochrany života a zdravia osôb a majetku.

Vymedzenie ochranného pásma :

Ochranné pásmo vonkajšieho **nadzemného elektrického vedenia** je vymedzené zvislými rovinami po oboch stranách vedenia vo vodorovnej vzdialenosti meranej kolmo na vedenie od krajného vodiča.

Vzdialenosť obidvoch rovín od krajných vodičov je pri napätí :

- a) od 1 kV do 35 kV vrátane
 - 1. pre vodiče bez izolácie 10 m; v súvislých lesných priesekoch 7 m,
 - 2. pre vodiče so základnou izoláciou 4 m; v súvislých lesných priesekoch 2 m,
 - 3. pre zavesené káblové vedenie 1 m,
- b) od 35 kV do 110 kV vrátane 15 m.

Ochranné pásmo **zaveseného káblového vedenia** s napätím od 35 kV do 110 kV vrátane je 2 m od krajného vodiča na každú stranu.

Ochranné pásmo **vonkajšieho podzemného elektrického vedenia** je vymedzené zvislými rovinami po oboch stranách krajných káblov vedenia vo vodorovnej vzdialenosti meranej kolmo na toto vedenie od krajného kábla. Táto vzdialenosť je 1 m pri napätí do 110 kV vrátane vedenia riadiacej regulačnej a zabezpečovacej techniky.

V ochrannom pásme je zakázané :

pri **vonkajšom nadzemnom elektrickom vedení** a pod elektrickým vedením je zakázané :

- a) zriaďovať stavby, konštrukcie a skládky,
- b) vysádzať a pestovať trvalé porasty s výškou presahujúcou 3 m,
- c) vysádzať a pestovať trvalé porasty s výškou presahujúcou 3 m vo vzdialenosti do 2 m od krajného vodiča vzdušného vedenia s jednoduchou izoláciou,
- d) uskladňovať ľahko horľavé alebo výbušné látky,
- e) vykonávať činnosti ohrozujúce bezpečnosť osôb a majetku,
- f) vykonávať činnosti ohrozujúce elektrické vedenie a bezpečnosť a spoľahlivosť prevádzky sústavy.

Vysádzať a pestovať trvalé porasty s výškou presahujúcou 3 m vo vzdialenosti presahujúcej 5 m od krajného vodiča vzdušného vedenia možno len vtedy, ak je zabezpečené, že tieto porasty pri páde nemôžu poškodiť vodiče vzdušného vedenia.

Vlastník nehnuteľnosti je povinný umožniť prevádzkovateľovi vonkajšieho nadzemného elektrického vedenia prístup a príjazd k vedeniu a na ten účel umožniť prevádzkovateľovi vonkajšieho nadzemného elektrického vedenia udržiavať priestor po vedením a voľný pruh pozemkov (bezlesie) so šírkou 4 m po oboch stranách vonkajšieho nadzemného elektrického vedenia. Táto vzdialenosť sa vymedzuje od dotyku kolmice spustenej od krajného vodiča nadzemného elektrického vedenia na vodorovnú rovinu ukotvenia podperného bodu.

pri **vonkajšom podzemnom elektrickom vedení** a nad týmto vedením je zakázané :

- a) zriaďovať stavby, konštrukcie, skládky, vysádzať trvalé porasty a používať osobitne ťažké mechanizmy,
- b) vykonávať bez predchádzajúceho súhlasu prevádzkovateľa elektrického vedenia zemné práce a

Ochranné pásmo elektrickej stanice :

- a) vonkajšieho vyhotovenia s napätím 110 kV a viac je vymedzené zvislými rovinami, ktoré sú vedené vo vodorovnej vzdialenosti 30 m kolmo na oplotenie alebo hranicu objektu elektrickej stanice,
- b) vonkajšieho vyhotovenia s napätím do 110 kV je vymedzené zvislými rovinami, ktoré sú vedené vo vodorovnej vzdialenosti 10 m kolmo na oplotenie alebo hranicu objektu elektrickej stanice,
- c) s vnútorným vyhotovením je vymedzené oplotením alebo obostavanou hranicou objektu elektrickej stanice, pričom musí byť zabezpečený prístup do elektrickej stanice na výmenu technologických zariadení.

V ochrannom pásme elektrickej stanice je zakázané vykonávať činnosti, pri ktorých je ohrozená bezpečnosť osôb, majetku a spoľahlivosť a bezpečnosť prevádzky elektrickej stanice.

V blízkosti ochranného pásma elektrických zariadení je osoba, ktorá zriaďuje stavby alebo vykonáva činnosť, ktorou sa môže priblížiť k elektrickým zariadeniam, povinná vopred oznámiť takúto činnosť prevádzkovateľovi prenosovej sústavy, prevádzkovateľovi distribučnej sústavy a vlastníkovi priameho vedenia a dodržiavať nimi určené podmienky.

Každý prevádzkovateľ, ktorého elektrické zariadenie je v blízkosti ochranného pásma a je napojené na jednosmerný prúd s možnosťou vzniku bludných prúdov spôsobujúcich poškodenie podzemného elektrického vedenia, je povinný prijať opatrenia na ochranu týchto vedení a informovať o tom prevádzkovateľa podzemného elektrického vedenia.

Zriaďovať stavby v ochrannom pásme elektroenergetického zariadenia možno iba po predchádzajúcom súhlase prevádzkovateľa sústavy. Súhlas prevádzkovateľa sústavy na zriadenie stavby v ochrannom pásme elektroenergetického zariadenia je dokladom pre územné konanie a stavebné konanie.

Stavby, konštrukcie, skládky, výsadbu trvalých porastov, práce a činnosti vykonané v ochrannom pásme je povinný odstrániť na vlastné náklady ten, kto ich bez súhlasu vykonal alebo dal vykonať.

V ochrannom pásme je ďalej nutné dodržiavať nasledovné podmienky :

- Pri práci sa nesmú osoby ani predmety priblížiť k živým častiam pod napätím bližšie ako 2 metre.
- Nesmú sa vykonávať zemné práce, ktoré by mohli narušiť stabilitu elektrických zariadení a stavieb.
- Nesmie sa skladovať materiál alebo predmety brániace prístupu k zariadeniu.
- Na elektrické zariadenia a stavby nie je možné umiestňovať predmety, antény reklamy a pod. bez súhlasu prevádzkovateľa.
- Pred zahájením prác musí realizátor prác zabezpečiť vytýčenie podzemných vedení.
- Výkopové práce v ochrannom pásme podzemných vedení je možné vykonávať iba ručne.
- V prípade prejazdu vozidiel a mechanizmov cez podzemné elektrické vedenia je potrebné po dohode s prevádzkovateľom zabezpečiť ochranu pred mechanickým poškodením.
- Je zakázané manipulovať s káblami pod napätím.
- Pred zahrnutím odkopaných káblov je potrebné prizvať prevádzkovateľa na kontrolu uloženia.
- V prípade potreby je potrebné požiadať s dostatočným predstihom (25 dní) prevádzkovateľa zariadenia o zabezpečenie vypnutia zariadenia.
- V ochrannom pásme podzemného vedenia nie je možné bez súhlasu prevádzkovateľa vykonávať zemné práce, odkopanie alebo navyšovanie vrstvy zeminy.

Úrad geodézie, kartografie a katastra Slovenskej republiky
VÝPIS Z KATASTRA NEHNUTEĽNOSTÍ

Okres: Dunajská Streda
Obec: DUNAJSKÁ STREDA
Katastrálne územie: Dunajská Streda

Vytvorené cez katastrálny portál

Dátum vyhotovenia 31.10.2017
Čas vyhotovenia: 10:39:33

ČIASŤOČNÝ VÝPIS Z LISTU VLASTNÍCTVA č. 3251

ČASŤ A: MAJETKOVÁ PODSTATA

PARCELY registra "C" evidované na katastrálnej mape

Parcelné číslo	Výmera v m ²	Druh pozemku	Spôsob využ. p.	Umiest. pozemku	Právny vzťah	Druh ch.n.
1090/227	542	Zastavané plochy a nádvorí	22	1		, 501

Legenda:

Spôsob využívania pozemku:

22 - Pozemok, na ktorom je postavená inžinierska stavba - cestná, miestna a účelová komunikácia, lesná cesta, poľná cesta, chodník, nekryté parkovisko a ich súčasť

Druh chránenej nehnuteľnosti:

501 - Chránená vodohospodárska oblasť

Umiestnenie pozemku:

1 - Pozemok je umiestnený v zastavanom území obce

Ostatné parcely nevyžiadané

ČASŤ B: VLASTNÍCI A INÉ OPRÁVŇENÉ OSOBY

Por. číslo **Priezvisko, meno (názov), rodné priezvisko, dátum narodenia, rodné číslo (IČO) a** **Spoluvlastnícky podiel**
miesto trvalého pobytu (sídlo) vlastníka

Účastník právneho vzťahu:

Vlastník

1 Mesto Dunajská Streda, Hlavná 50/16, Dunajská Streda, PSČ 929 01, SR

1 / 1

IČO :

Poznámka	List vl. 5962
Poznámka	List vl. 6567
Poznámka	List vl. 6577
Titul nadobudnutia	Z 2740/97 ZAPIS VL.PRAV. NA PC.1235/4
Titul nadobudnutia	LIST VL. 4754
Titul nadobudnutia	Z 2215/97 PREVED.GP.C.33737398-73/96
Titul nadobudnutia	Z 3894/97 DELIMITACIA
Titul nadobudnutia	Z 4400/97 PREHLASENIE
Titul nadobudnutia	Z4436/97-PREHLASENIE
Titul nadobudnutia	Z 5334/97 preved.gp.c.14061538-78/97
Titul nadobudnutia	Z 5174/97 ROZH. O URCENI SUP.C. 403/97
Titul nadobudnutia	Z727/98-PREVEDENIE GEOM.PLANU C.30014204-330/97
Titul nadobudnutia	Z 215/98 ZAPIS,PKN.VL.č.1584
Titul nadobudnutia	Z 44/98 dod.delimitácia na pč.259/1
Titul nadobudnutia	Z 43/98 delimitácia
Titul nadobudnutia	Z 2894/98 zápis budovy na pč.101/2
Titul nadobudnutia	Z 3139/98 delimitácia
Titul nadobudnutia	Z 3600/98 listina na pč.164
Titul nadobudnutia	Z 3420/98 zápis,rozhodnutie č.Výst.2941/66,X-50/98 rozhodnutie
Titul nadobudnutia	Z 2893/98 zápis
Titul nadobudnutia	Z 1531/98 urč.sup.čísła č.46/1998
Titul nadobudnutia	Z 4455/98 dodatok k delimitácie na A 602-A630
Titul nadobudnutia	Z 4642/98-Prevedenie GP č.30014204-295/98
Titul nadobudnutia	Z4693/98-delimitácia
Titul nadobudnutia	Z 4866/98 preved.geomplán č.323224642-295/98
Titul nadobudnutia	Z 5678/98 delimitačný protokol
Titul nadobudnutia	Z 6431/98 urč.sup.čísła č.850/98
Titul nadobudnutia	Z 2497/98 urč.sup.čísła č.303/98
Titul nadobudnutia	Z 6373/98 listina o urč.sup.čísła č.685/98

Úrad geodézie, kartografie a katastra Slovenskej republiky
VÝPIS Z KATASTRA NEHNUTEĽNOSTÍ

Okres: Dunajská Streda

Vytvorené cez katastrálny portál

Obec: DUNAJSKÁ STREDA

Dátum vyhotovenia 31.10.2017

Katastrálne územie: Dunajská Streda

Čas vyhotovenia: 10:38:42

ČIASTOČNÝ VÝPIS Z LISTU VLASTNÍCTVA č. 3251

ČASŤ A: MAJETKOVÁ PODSTATA

PARCELY registra "C" evidované na katastrálnej mape

Parcelné číslo	Výmera v m2	Druh pozemku	Spôsob využ. p.	Umiest. pozemku	Právny vzťah	Druh ch.n.
1880/228	97	Ostatné plochy	29	1		, 501

Legenda:

Spôsob využívania pozemku:

29 - Pozemok, na ktorom je okrasná záhrada, uličná a sídlisková zeleň, park a iná funkčná zeleň a lesný pozemok na rekreačné a poľovnícke využitie

Druh chránenej nehnuteľnosti:

501 - Chránená vodohospodárska oblasť

Umiestnenie pozemku:

1 - Pozemok je umiestnený v zastavanom území obce

Ostatné parcely nevyžiadané

ČASŤ B: VLASTNÍCI A INÉ OPRÁVNENÉ OSOBY

Por. číslo Priezvisko, meno (názov), rodné priezvisko, dátum narodenia, rodné číslo (IČO) a Spolu vlastnícky podiel miesto trvalého pobytu (sídlo) vlastníka

Účastník právneho vzťahu:

Vlastník

1 Mesto Dunajská Streda, Hlavná 50/16, Dunajská Streda, PSČ 929 01, SR

1 / 1

IČO :

Poznámka

List vl. 5962

Poznámka

List vl. 6567

Poznámka

List vl. 6577

Titul nadobudnutia

Z 2740/97 ZAPIS VL.PRAV. NA PC.1235/4

Titul nadobudnutia

LIST VL. 4754

Titul nadobudnutia

Z 2215/97 PREVED.GP.C.33737398-73/96

Titul nadobudnutia

Z 3894/97 DELIMITACIA

Titul nadobudnutia

Z 4400/97 PREHLASENIE

Titul nadobudnutia

Z4436/97-PREHLASENIE

Titul nadobudnutia

Z 5334/97 preved.gp.c.14061538-78/97

Titul nadobudnutia

Z 5174/97 ROZH. O URCENI SUP.C. 403/97

Titul nadobudnutia

Z727/98-PREVEDENIE GEOM.PLANU C.30014204-330/97

Titul nadobudnutia

Z 215/98 ZAPIS,PKN.VL.č.1584

Titul nadobudnutia

Z 44/98 dod.delimitácia na pč.259/1

Titul nadobudnutia

Z 43/98 delimitácia

Titul nadobudnutia

Z 2894/98 zápis budovy na pč.101/2

Titul nadobudnutia

Z 3139/98 delimitácia

Titul nadobudnutia

Z 3600/98 listina na pč.164

Titul nadobudnutia

Z 3420/98 zápis,rozhodnutie č.Výst.2941/66,X-50/98 rozhodnutie ,

Titul nadobudnutia

Z 2893/98 zápis

Titul nadobudnutia

Z 1531/98 urč.sup.číslo č.46/1998

Titul nadobudnutia

Z 4455/98 dodatok k delimitácie na A 602-A630

Titul nadobudnutia

Z 4642/98-Prevedenie GP č.30014204-295/98

Titul nadobudnutia

Z4693/98-delimitácia

Titul nadobudnutia

Z 4866/98 preved.geomplán č.323224642-295/98

Titul nadobudnutia

Z 5678/98 delimitačný protokol

Titul nadobudnutia

Z 6431/98 urč.sup.číslo č.850/98

Titul nadobudnutia

Z 2497/98 urč.sup.číslo č.303/98

Titul nadobudnutia

Z 6373/98 listina o urč.sup.číslo č.685/98

Úrad geodézie, kartografie a katastra Slovenskej republiky
VÝPIS Z KATASTRA NEHNUTEĽNOSTÍ

Okres: Dunajská Streda

Vytvorené cez katastrálny portál

Obec: DUNAJSKÁ STREDA

Dátum vyhotovenia 31.10.2017

Katastrálne územie: Dunajská Streda

Čas vyhotovenia: 10:40:48

ČIASTOČNÝ VÝPIS Z LISTU VLASTNÍCTVA č. 3251

ČASŤ A: MAJETKOVÁ PODSTATA

PARCELY registra "C" evidované na katastrálnej mape

Parcelné číslo	Výmera v m2	Druh pozemku	Spôsob využ. p.	Umiest. pozemku	Právny vzťah	Druh ch.n.
182/501	41	Zastavané plochy a nádvorá	17	1		, 501

Legenda:

Spôsob využívania pozemku:

17 - Pozemok, na ktorom je postavená budova bez označenia súpisným číslom

Druh chránenej nehnuteľnosti:

501 - Chránená vodohospodárska oblasť

Umiestnenie pozemku:

1 - Pozemok je umiestnený v zastavanom území obce

Ostatné parcely nevyžiadané

ČASŤ B: VLASTNÍCI A INÉ OPRÁVNENÉ OSOBY

Por. číslo Príezvisko, meno (názov), rodné priezvisko, dátum narodenia, rodné číslo (IČO) a Spolu vlastnícky podiel miesto trvalého pobytu (sídlo) vlastníka

Účastník právneho vzťahu:

Vlastník

1 Mesto Dunajská Streda, Hlavná 50/16, Dunajská Streda, PSČ 929 01, SR

1 / 1

IČO :

Poznámka	List vl. 5962
Poznámka	List vl. 6567
Poznámka	List vl. 6577
Titul nadobudnutia	Z 2740/97 ZAPIS VL.PRAV. NA PC.1235/4
Titul nadobudnutia	LIST VL. 4754
Titul nadobudnutia	Z 2215/97 PREVED.GP.C.33737398-73/96
Titul nadobudnutia	Z 3894/97 DELIMITACIA
Titul nadobudnutia	Z 4400/97 PREHLASENIE
Titul nadobudnutia	Z4436/97-PREHLASENIE
Titul nadobudnutia	Z 5334/97 preved.gp.c.14061538-78/97
Titul nadobudnutia	Z 5174/97 ROZH. O URCENI SUP.C. 403/97
Titul nadobudnutia	Z727/98-PREVEDENIE GEOM.PLANU C.30014204-330/97
Titul nadobudnutia	Z 215/98 ZAPIS,PKN.VL.č.1584
Titul nadobudnutia	Z 44/98 dod.delimitácia na pč.259/1
Titul nadobudnutia	Z 43/98 delimitácia
Titul nadobudnutia	Z 2894/98 zápis budovy na pč.101/2
Titul nadobudnutia	Z 3139/98 delimitácia
Titul nadobudnutia	Z 3600/98 listina na pč.164
Titul nadobudnutia	Z 3420/98 zápis,rozhodnutie č.Výst.2941/66,X-50/98 rozhodnutie
Titul nadobudnutia	Z 2893/98 zápis
Titul nadobudnutia	Z 1531/98 urč.sup.číslo č.46/1998
Titul nadobudnutia	Z 4455/98 dodatok k delimitácie na A 602-A630
Titul nadobudnutia	Z 4642/98-Prevedenie GP č.30014204-295/98
Titul nadobudnutia	Z4693/98-delimitácia
Titul nadobudnutia	Z 4866/98 preved.geomplán č.323224642-295/98
Titul nadobudnutia	Z 5678/98 delimitačný protokol
Titul nadobudnutia	Z 6431/98 urč.sup.číslo č.850/98
Titul nadobudnutia	Z 2497/98 urč.sup.číslo č.303/98
Titul nadobudnutia	Z 6373/98 listina o urč.sup.číslo č.685/98
Titul nadobudnutia	Z 956/99 určenie č.49/99

IČO :

Titul nadobudnutia	Z 956/99 určenie č.49/99
Titul nadobudnutia	Z 957/99 určenie č.48/99
Titul nadobudnutia	Z 958/99 určenie č.47/99
Titul nadobudnutia	Z 959/99 určenie č.46/99
Titul nadobudnutia	Z 960/99 určenie č.45/99
Titul nadobudnutia	Z 1087/99 určenie č.94/99
Titul nadobudnutia	Z 1088/99 určenie č.93/99
Titul nadobudnutia	Z 1089/99 určenie č.92/99
Titul nadobudnutia	Z1148/99-prevedenie g.p.č.14061538-39/97
Titul nadobudnutia	Z 1359/99 bežná údržba
Titul nadobudnutia	Z829/99-delimitácia
Titul nadobudnutia	Z830/99-určenie sč.
Titul nadobudnutia	Z828/99-určenie sč.
Titul nadobudnutia	Z827/99-určenie sč.
Titul nadobudnutia	Z826/99-určenie sč.
Titul nadobudnutia	Z825/99-určenie sč.
Titul nadobudnutia	Z 1579/99 delimitácia na pč.1880/291
Titul nadobudnutia	X 84/98 rozhodnutie
Titul nadobudnutia	X-20/98 rozhodnutie na pč.1920/18
Titul nadobudnutia	Z 1933/99 určenie č.184/99
Titul nadobudnutia	Z 6372/98 určenie č.686/98
Titul nadobudnutia	Z 6371/98 určenie č.687/98
Titul nadobudnutia	Z 6374/98 určenie č.684/98
Titul nadobudnutia	Z 6528/99 určenie č.682/98
Titul nadobudnutia	Z 6531/98 určenie č.680/98
Titul nadobudnutia	Z 6530/98 určenie č.678/98
Titul nadobudnutia	Z 2193/99 delimitačný protokol
Titul nadobudnutia	Z 1582/99 prev.geom.plán.č.32324642-394/98
Titul nadobudnutia	Z 1583/99 prev.geom.plán.č.32324642-427/98
Titul nadobudnutia	Z 2628/99 preved.geom.plán.č.30079918-55/96
Titul nadobudnutia	,V-1894/99"Darovacia zmluva
Titul nadobudnutia	V 2079/99 darovacia zmluva
Titul nadobudnutia	V 1662/99 Kúpna zmluva
Titul nadobudnutia	Z 3364/99 delimitácia na pč.1620/2-4
Titul nadobudnutia	Z 3363/99 delimitácia
Titul nadobudnutia	List vl. 5304
Titul nadobudnutia	Z 4175/99 delimitácia na pč.1620/1,1620/5-./11
Titul nadobudnutia	Z 4398/99 kvitancia na V 3052/96
Titul nadobudnutia	Z 4934/99 prev.geom.plán. č.33737398-95/99
Titul nadobudnutia	Z 816/98 určenie č.326/99
Titul nadobudnutia	V 2929/99 Kúpna zmluva
Titul nadobudnutia	V 3224/99 zámenná zmluva
Titul nadobudnutia	V 151/00 kúpna zmluva
Titul nadobudnutia	Z 1370/00 zápis,pkn.vl.1584/Z 215/98/
Titul nadobudnutia	Z 496/00 Kvitancia na V 1276/99
Titul nadobudnutia	Z 1309/00 prev.geom.plán.č.N-043/2000
Titul nadobudnutia	Z 2726/00 zápis
Titul nadobudnutia	Z 2737/00-§14 ods.2 zák.č.180/95 Z.z.(p.č.2082,2090/2,2091/2)
Titul nadobudnutia	Z 4923/00 prehlásenie na sč.1250,na pč.51
Titul nadobudnutia	Z 4922/00 prehlásenie
Titul nadobudnutia	Z 4893/00 listina o určení sč.č.191/2000
Titul nadobudnutia	Z 4967/00 listina o určení sč.194/2000-195/2000
Titul nadobudnutia	Z -6930/00 listina o určení sč.č 277/2000
Titul nadobudnutia	V 3867/00 darovacia zmluva
Titul nadobudnutia	V 3868/00 darovacia zmluva
Titul nadobudnutia	V-3869/00 darovacia zmluva
Titul nadobudnutia	V-3871/00 darovacia zmluva
Titul nadobudnutia	Z-1227/01 listina o určení sč.,č.42/2001
Titul nadobudnutia	Z-1226/01 listina o určení sč.
Titul nadobudnutia	Z2097/01-určenie sč.
Titul nadobudnutia	Z-2378/01 listina o určení sč.č.82/2001

Por. číslo Priezvisko, meno (názov), rodné priezvisko, dátum narodenia, rodné číslo (IČO) a Spoluvlastnícky podiel miesto trvalého pobytu (sídlo) vlastníka

IČO :

Titul nadobudnutia	Z-2547/01 listina o určení sč.č.82/2001
Titul nadobudnutia	Z-3386/01 prevedenie geom.plán č.N-318/2000
Titul nadobudnutia	Z-4081/01 Kvitancia na V 77/96
Titul nadobudnutia	V-4097/01 darovacia zmluva
Titul nadobudnutia	Z-5581/01 Kvitancia na V 1272/98
Titul nadobudnutia	V 173/02 Zámenná zmluva
Titul nadobudnutia	Z-4/02 prev.geom.plán č.334472602-01/02,nájomná zmluva
Titul nadobudnutia	Z-735/02 prevedenie geom.plán č.33737398-6/2002
Titul nadobudnutia	Z-1318/02 listina o určení č.52/2002
Titul nadobudnutia	Z-1176/02 prehlásenie
Titul nadobudnutia	Z-734/02 prevedenie geom.plán č.33737398-4/2002
Titul nadobudnutia	Z-1686/02 listina o určení č.66/2002
Titul nadobudnutia	V -1506/02 Kúpna zmluva
Titul nadobudnutia	V 1811/02 Kúpna zmluva
Titul nadobudnutia	V2594/02-darovanie
Titul nadobudnutia	Z-1307/02 listina o určení č.46/2002
Titul nadobudnutia	V 3176/02 Kúpa
Titul nadobudnutia	V 3285/02 Zmluva o bezodplatnom prevode vlastníctva č.4K 8860-02
Titul nadobudnutia	Z-3826/02 listina o určení č.144/2002
Titul nadobudnutia	V-3405/02 Kúpa
Titul nadobudnutia	V-3406/02 Kúpa
Titul nadobudnutia	V-3407/02 Kúpa
Titul nadobudnutia	V-3408/02 Kúpa
Titul nadobudnutia	H-1/02
Titul nadobudnutia	Z-3783/02 prev.geom.plán č.E 2816
Titul nadobudnutia	V-3404/02-Kúpna zmluva
Titul nadobudnutia	Z-155/03 listina o určení 2/03,geom.plán č.33472602-152/02
Titul nadobudnutia	Z-162/03 delimitačný protokol
Titul nadobudnutia	V 1783/03 darovanie
Titul nadobudnutia	V-1366/02-Kúpna zmluva
Titul nadobudnutia	Z 3965/03 prevedenie geom.plán č.33737398-50/2003
Titul nadobudnutia	Z 5256/03 prevedenie geom.plán č.66/2003
Titul nadobudnutia	V -789/04 Zmluva o prevode nehnuteľností právoplatná dňa 8.03.2004
Titul nadobudnutia	V 274/04 Kúpna zmluva právoplatná dňa 26.03.2004
Titul nadobudnutia	Z 3434/04 rozhodnutie č.162/2004
Titul nadobudnutia	Z 3435/04 rozhodnutie č.159/2004
Titul nadobudnutia	V 3595/04 darovacia zmluva právoplatná dňa 22.09.2004
Titul nadobudnutia	Z 4770/04 rozhodnutie č. 202/2004
Titul nadobudnutia	V 349/05 Darovacia zmluva právoplatná dňa 27.01.2005
Titul nadobudnutia	Z 1029/05 rozhodnutie č. 20/2005
Titul nadobudnutia	Z 991/05 prev.geom.plán č. 32324642-142/2004
Titul nadobudnutia	Z 992/05 prev.geom.plán č. 32324642-133/2004
Titul nadobudnutia	Z 993/05 prev.geom.plán č. 32324642-141/2004
Titul nadobudnutia	V 1544/05 Záložná zmluva- 661/05
Titul nadobudnutia	Z 1450/05 výmaz na V 2250/98
Titul nadobudnutia	V 3523/05 Zámenná zmluva
Titul nadobudnutia	V 3523/05 Zámenná zmluva
Titul nadobudnutia	R 515/05 prevedenie geom.plán č. 33737398-11/2005
Titul nadobudnutia	V 5506/05 Kúpna zmluva
Titul nadobudnutia	Z 303/06 rozhodnutie č. 6/2006
Titul nadobudnutia	R 98/06 prevedenie geom.plán č. 33737398-17/2005
Titul nadobudnutia	V 504/06 Zámenná zmluva
Titul nadobudnutia	R 233/06 prevedenie geom.plán č. 32324642-014/2006
Titul nadobudnutia	V 1535/06 Kúpna zmluva č.4K-2981-06
Titul nadobudnutia	Z-3018/06-výmaz zál.práva
Titul nadobudnutia	V 2600 Darovacia zmluva
Titul nadobudnutia	V 2601/06 Darovacia zmluva
Titul nadobudnutia	Z-3459/06-výmaz zál.práva na V-4245/01
Titul nadobudnutia	Z-3458/06-výmaz zál práva na V-4244/01
Titul nadobudnutia	R-405/06-prevedenie GP č.32324642-111/2006
Titul nadobudnutia	V 3081/06 Dohoda o zrušení vecného bremena V 4119/02

Por. číslo Priezvisko, meno (názov), rodné priezvisko, dátum narodenia, rodné číslo (IČO) a Spoluvlastnícky podiel miesto trvalého pobytu (sídlo) vlastníka

IČO :

Titul nadobudnutia	V 2767/06 Zmluva o prevode nehnuteľnosti
Titul nadobudnutia	V 4846/06 Zámenná zmluva právoplatná dňa 25.10.2006
Titul nadobudnutia	R 594/06 prev.geom.plán č. 32324642-154/2006
Titul nadobudnutia	V-5617/06-Kúpna zmluva
Titul nadobudnutia	R 731/06 prevedenie geom.plán č. 33737398-24/2006
Titul nadobudnutia	R -733/06 prevedenie geom.plán č. 32324642-198/2006
Titul nadobudnutia	R 173/07 prev.geom.plán č. 32324642-022/2007
Titul nadobudnutia	R 172/07 prev.geom.plán č. 32324642-021/2007
Titul nadobudnutia	R 174/07 prevedenie geom.plán č. 32324642-022/2006
Titul nadobudnutia	R 175/07 prev.geom.plán č. 32324642-023/2007
Titul nadobudnutia	V-3043/07-Kúpna zmluva
Titul nadobudnutia	Z-2743/07-osvedčenie N 60/2007 Nz 20645/2007 NCRIs 20544/2007
Titul nadobudnutia	R-255/07-prevedenie Gp č.33737398-70/2002
Titul nadobudnutia	V-2150/07-Kúpna zmluva,právopl.dňa 08.06.2007
Titul nadobudnutia	V-2149/07-Kúpna zmluva,právopl.dňa 08.06.2007
Titul nadobudnutia	V-2748/07-kúpna zmluva právopl.dňa 17.07.2007
Titul nadobudnutia	Z 3527/07 Rozhodnutie o určení súp. čísla
Titul nadobudnutia	R-633/07-prevedenie GPč.579/07
Titul nadobudnutia	V 7812/07 Darovacia zmluva,právoplatná dňa 27.11.2007,GP č. 36 717 568 -298/07 - vzč. 2416/07
Titul nadobudnutia	R 835/07 prevedenie GP č.36056189-220/07
Titul nadobudnutia	R 836/07 prevedenie GP č.36056189-221/07
Titul nadobudnutia	R-791/07-Prevedenie GPč.32324642-131/2007
Titul nadobudnutia	V 237/08 Zmluva o zriadení vecného bremena -vzč. 142/08
Titul nadobudnutia	R-792/07-Prevedenie Gp.č-32324642-179/2007
Titul nadobudnutia	Prev. GP č. 36899844-69/07 pri V-198/08 - 736/08
Titul nadobudnutia	R-143/08-Prevedenie GPč.32324642-211/2007
Titul nadobudnutia	R-146/08-Prevedenie GPč.32324642-215/2007
Titul nadobudnutia	R-540/08-prevedenie GPč.36242624-5/2008
Titul nadobudnutia	V-3632/08-zámenná zmluva právopl.dňa 28.05.2008
Titul nadobudnutia	R-335/08-Rozhodnutie PÚ č.D/2008/00769-6
Titul nadobudnutia	R-975/08-Prevedenie GPč.32324642-187/2008 v.z.2402/08
Titul nadobudnutia	R-977/08-prevedenie GPč.32324642-144/2008
Titul nadobudnutia	R-1025/08-prevedenie GPč.32324642-173/2006
Titul nadobudnutia	Z-6083/08-rozhodnutie o urč.súp.čísla,prevedenie GPč.32324642-225/2008
Titul nadobudnutia	V-7106/08-Zámenná zmluva právopl.dňa 12.11.2008
Titul nadobudnutia	R-1672/08-Prevedenie GPč.3502/934-200/2008
Titul nadobudnutia	R-1673/08-Prevedenie GPč.3502/934-202/2008
Titul nadobudnutia	R-1674/08-Prevedenie GPč.3502/934-201/2008
Titul nadobudnutia	R-19/09-Prevedenie GPč.3502/934-203/2008
Titul nadobudnutia	R-18/09-Prevedenie GPč.32324642-048/2007
Titul nadobudnutia	R-20/09-prevedenie GPč.35021934-204/2008
Titul nadobudnutia	R-21/09-Prevedenie GPč.3502/934-205/2008
Titul nadobudnutia	R-16/09-Prevedenie GPč.32324642-297/2008
Titul nadobudnutia	R-22/09-Prevedenie GPč.3502934-219/2008
Titul nadobudnutia	R-23/09-Prevedenie GPč.3502/934-227/2008
Titul nadobudnutia	Rozh. o určení súp. čísla pod č. 32/09, Z-1259/09 - 546/09
Titul nadobudnutia	Z-3617/08-čiastočné prevedenie GPč.107/2008
Titul nadobudnutia	R-206/09-Prevedenie GPč.32324642-315/2008
Titul nadobudnutia	R-204/09-Prevedenie GPč.32324642-313/2008
Titul nadobudnutia	R-209/09-Prevedenie GPč.32324642-317/2008
Titul nadobudnutia	R-210/09-Prevedenie GPč.32324642-318/2008
Titul nadobudnutia	Z-1303/09-Rozhodnutie o urč.súp.čísla,prevedenie GPč.19/08
Titul nadobudnutia	R-469/09-Prevedenie GPč.3502/934-26/09
Titul nadobudnutia	R-470/09-Prevedenie GPč.3502/934-31/09
Titul nadobudnutia	R-471/09-Prevedenie GPč.3502/934-23/09
Titul nadobudnutia	R-472/09-Prevedenie GPč.3502/934-24/09
Titul nadobudnutia	R-473/09-Prevedenie GPč.35021934-25/09
Titul nadobudnutia	R-476/09-Prevedenie GPč.32324642-012/2009
Titul nadobudnutia	R-475/09-Prevedenie GPč.32324642-130/2007
Titul nadobudnutia	R-474/09-Prevedenie GPč.32324642-143/2008

IČO :

Titul nadobudnutia	V-3058/09-Kúpna zmluva právopł.dňa 06.08.2009 (v.z.1581/09)
Titul nadobudnutia	Prevedenie GP č. 32324642-101/2009 zo dňa 19.6.2009, R-667/09
Titul nadobudnutia	Prevedenie GP č. 35021934-124/09 zo dňa 12.8.2009, R-810/09
Titul nadobudnutia	R-670/09-Prevedenie GPč.32324642-097/2009
Titul nadobudnutia	R-695/09-Prevedenie GPč.32324642-013/2009
Titul nadobudnutia	R-696/09-Prevedenie GPč.32328435-247/08
Titul nadobudnutia	R-880/09-Prevedenie GPč.136/2007
Titul nadobudnutia	R-927/09-Prevedenie GPč.35021934-74/09
Titul nadobudnutia	R-928/09-Prevedenie GPč.198/2009
Titul nadobudnutia	V 8628/08 Záložná zmluva právoplatná dňa 20.10.2009- 2016/09
Titul nadobudnutia	V-5549/09-Kúpna zmluva právopł.dňa 21.12.2009
Titul nadobudnutia	V-5503/09-Kúpna zmluva právopł.dňa 12.01.2009
Titul nadobudnutia	Z-3208/09-Rozhodnutie o urč.súp.čísła
Titul nadobudnutia	Z-6207/09-Rozhodnutie o urč.súp.čísła-v.z.105/10
Titul nadobudnutia	R-1442/09-Prevedenie GPč.35021934-161/09
Titul nadobudnutia	V-1073/10-Zámenná zmluva právopł.dňa 26.04.2010
Titul nadobudnutia	R-216/10-Prevedenie GPč.244/2009
Titul nadobudnutia	R-239/10-Rozhodnutie D/2010/00625-3,prevedenie GPč.36 899 844-80/08
Titul nadobudnutia	prevedenie GPč.35021934-23/2010 pri zápise V-2059/10 v.z.1078/10
Titul nadobudnutia	R-446/10-Prevedenie GPč.318/09
Titul nadobudnutia	Prevedenie GPč.30079918-34/09 pri zápise V-3323/10
Titul nadobudnutia	Prevedenie GPč.33472602-52/10 pri zápise V-3369/10
Titul nadobudnutia	Prevedenie GPč.32324642-063/2010 pri zápise V-3429/10 v.z.1753/10
Titul nadobudnutia	R-586/10-Prevedenie GPč.105/2010
Titul nadobudnutia	V-4250/10-Zmluva o prevode vlastníckeho práva k nehnuteľnostiam, miestnej komunikácie a k inžinierskej stavbe verejného osvetlenia, právopł.dňa 13.10.2010
Titul nadobudnutia	Prevedenie GP č. 43466559-22/2010 pri zápise V-4389/10 - vz. 2148/10
Titul nadobudnutia	Z-6720/10-rozhodnutie o urč.súp.čísła,prevedenie GPč.35021934-138/10
Titul nadobudnutia	Z-6721/10-rozhodnutie o urč.súp.čísła,prevedenie GPč.35021934-58/09 - vz. 2332/10
Titul nadobudnutia	Prevedenie GPč.32324642-163/2009 pri zápise V-4986/10 v.z.2364/10
Titul nadobudnutia	V-5734/10-Zmluva o prevode vlastníckeho práva k nehn.,právopł.dňa 15.12.2010
Titul nadobudnutia	Z-7405/10-Výmaz záł.práva na V-254/09
Titul nadobudnutia	V-5997/10-Kúpna zmluva právopł.dňa 20.01.2011
Titul nadobudnutia	R-52/11-Zmena v užívaní stavby
Titul nadobudnutia	V-5201/10-Zámenná zmluva právopł.dňa 07.02.2011,prevedenie GPč.32324642-089/2010
Titul nadobudnutia	V-6179/10-Záložná zmluva právopł.dňa 10.02.2011
Titul nadobudnutia	V 5354/10 Kúpna zmluva právoplatná dňa 10.03.2011, pozemok registra 'C' KN parc.č. 3409/1- 530/11
Titul nadobudnutia	Prevedenie GPč.32324642-054/2009 pri zápise V-1615/11 v.z.1039/11
Titul nadobudnutia	V-2150/11-Zmluva o zladení vecného bremena,právopł.dňa 16.06.2011
Titul nadobudnutia	Prevedenie GPč.071/2011 pri zápise V-4830/11 v.z.2192/11
Titul nadobudnutia	Prevedenie GP č. 36717568-235/09, R-479/11 - 2522/11
Titul nadobudnutia	Prevedenie GP č. 36717568-276/10, R-490/11 - 2523/11
Titul nadobudnutia	Prevedenie GP č. 36717568-272/10, R-487/11 - 2527/11
Titul nadobudnutia	Prevedenie GP č. 36717568-273/10, R-488/11 - 2531/11
Titul nadobudnutia	Prevedenie GP č. 36717568-271, R-486/11 - 2532/11
Titul nadobudnutia	Prevedenie GP č. 36717568-270/10, R-485/11 - 2534/11
Titul nadobudnutia	Prevedenie GP č. 36717568-269/10, R-484/11 - 2536/11
Titul nadobudnutia	Prevedenie GP č. 36717568-194/10, R-483/11 - 2540/11
Titul nadobudnutia	Prevedenie GP č. 36717568-172/10, R-482/11 - 2543/11
Titul nadobudnutia	Prevedenie GP č. 36717568-069/10, R-492/11 - 2544/11
Titul nadobudnutia	Prevedenie GP č. 36717568-266/10, R-489/11 - 2568/11
Titul nadobudnutia	Prevedenie GP č. 36717568-267/10, R-491/11 - 2569/11
Titul nadobudnutia	Prevedenie GP č. 36717568-268/10, R-493/11 - 2570/11
Titul nadobudnutia	Prevedenie GP č. 36717568-293/10, R-494/11 - 2571/11
Titul nadobudnutia	Prevedenie GP č. 36717568-343/10, R-495/11 - 2572/11
Titul nadobudnutia	Prevedenie GP č. 36717568-344/10, R-496/11 - 2573/11
Titul nadobudnutia	Prevedenie GP č. 43466559-75/11, R-630/11 - 2574/11
Titul nadobudnutia	Prevedenie GPč.360/2011 pri zápise Z-7903/11 v.z.2699/11
Titul nadobudnutia	Z-6111/11-Zápis vecného bremena, prevedenie GPč.33/2011 v.z.93/12
Titul nadobudnutia	Z-7350/11-Zápis vecného bremena

IČO :

Titul nadobudnutia	R-210/12 prevedenie GP č. 32324642-023/2012 - 568/12
Titul nadobudnutia	Z-1863/12 prevedenie GP č. 32324642-010/2012 - 645/12
Titul nadobudnutia	V-708/12 prevedenie GP č. 33737398-35/2010 - 666/12
Titul nadobudnutia	Prevedenie GPč.32324642-009/2011 pri zápise V-1147/12 v.z.866/12
Titul nadobudnutia	Prevedenie GPč.162/09 pri zápise V-2266/12 v.z.988/12
Titul nadobudnutia	R-443/12-Prevedenie GPč.32324642-147/2011
Titul nadobudnutia	Prevedenie GPč.33472602-83/11 pri zápise V-2574/12 v.z.1453/12
Titul nadobudnutia	R-551/12-Prevedenie GPč.32324642-156/2011
Titul nadobudnutia	V-3883/12-Kúpna zmluva právopl.dňa 28.08.2012
Titul nadobudnutia	Prevedenie GPč.32324642-047/2012 pri zápise V-4018/12 -2012/12
Titul nadobudnutia	Z-6566/12-Rozhodnutie o urč.súp.čísła
Titul nadobudnutia	R-870/12-Prevedenie GPč.32324642-040/2012
Titul nadobudnutia	V-6910/12-Zmluva o zriadení vecného bremena,vklad povolený dňa 12.12.2012
Titul nadobudnutia	V-7056/12-Zmluva o zriadení vecného bremena,vklad povolený dňa 17.12.2012
Titul nadobudnutia	R-938/12-Prevedenie GPč.46610910-59/2012
Titul nadobudnutia	R-961/12-Prevedenie GPč.46610910-69/2012
Titul nadobudnutia	R 62/13 Prevedenie GP č.18024335-160/2012- č.z.165/13
Titul nadobudnutia	R 63/13 Prevedenie GP č.18024335-161/2012- č.z.167/13
Titul nadobudnutia	R 64/13 Prevedenie GP č.18024335-174/2012- č.z.168/13
Titul nadobudnutia	R-66/13 Prevedenie GP č. 18024335-162/2012 - č.z. 171/12
Titul nadobudnutia	R-70/13 Prevedenie GP č. 18024335-165/2012 - č.z. 173/13
Titul nadobudnutia	R 68/13 Prevedenie GP č.18024335-163/2012- č.z.174/13
Titul nadobudnutia	R-71/13 Prevedenie GP č. 18024335-178/2012 - č.z. 175/13
Titul nadobudnutia	R-72/13 Prevedenie GP č. 18024335-166/2012 - č.z. 176/13
Titul nadobudnutia	R-73/13 Prevedenie GP č. 18024335-179/2012 - č.z. 178/13
Titul nadobudnutia	R-74/13 Prevedenie GP č. 18024335-167/2012 - č.z. 179/13
Titul nadobudnutia	R-75/13 Prevedenie GP č. 18024335-169/2012 - č.z. 181/13
Titul nadobudnutia	R-76/13 Prevedenie GP č. 18024335-180/2012 - č.z. 182/13
Titul nadobudnutia	R-77/13 Prevedenie GP č. 18024335-170/2012 - č.z. 184/13
Titul nadobudnutia	R-79/13 Prevedenie GP č. 18024335-171/2012 - č.z. 185/13
Titul nadobudnutia	R-81/13 Prevedenie GP č. 18024335-173/2012 - č.z. 186/13
Titul nadobudnutia	R-69/13 Prevedenie GP č. 18024335-177/2012 - č.z. 196/13
Titul nadobudnutia	Prevedenie Gpč.36717568-368/2012 pri zápise V-7236/12 -200/13
Titul nadobudnutia	Prevedenie Gpč.18024335-164/2012 a Gpč.18024335-168/2012 pri zápise V-7254/12 -376/13
Titul nadobudnutia	Z-1519/13-zápis stavby bez súp.čísła
Titul nadobudnutia	Prevedenie Gpč.46610910-104/2012 a Gpč.10-105/2012 pri zápise V-1730/13 -č.z.1156/13
Titul nadobudnutia	Prevedenie Gpč.31321704/246-17/2013 pri zápise Z-2931/13 -č.z.1163/13
Titul nadobudnutia	Prevedenie Gpč.46610910-74/2012 pri zápise V-1875/13 -č.z.1202/13
Titul nadobudnutia	R-418/13-Rozhodnutie PÚ -13/403-3/2618/BRO (vyhlásenie národnej kultúrnej pamiatky)
Titul nadobudnutia	Prevedenie Gpč.31321704/246-55/2013 pri zápise Z-5500/13 -č.z.2165/13
Titul nadobudnutia	V-5351/13-Zmluva o zriadení vecného bremena,vklad povolený dňa 15.10.2013,prev.Gpč.46610910-061/2012
Titul nadobudnutia	R-1022/13-Prevedenie Gpč.11852348-27/2013
Titul nadobudnutia	V-7046/13-Kúpna zmluva,vklad povolený dňa 26.11.2013
Titul nadobudnutia	V-6839/13-Zámenná zmluva,vklad povolený dňa 17.12.2013,prev.gp.č.46610910-87/2013
Titul nadobudnutia	V-6838/13-Kúpna zmluva,vklad povolený dňa 19.12.2013
Titul nadobudnutia	Z-489/14-Rozhodnutie o urč.súp.čísła
Titul nadobudnutia	V 521/14 Zmluva o zriadení vecného bremena vklad povolený dňa 25.02.2014 -č.z.613/14
Titul nadobudnutia	R-577/14-Prevedenie Gpč.35021934-247/2013
Titul nadobudnutia	R-694/14-Prevedenie Gpč.46610910-60/2014 -č.z.1839/14
Titul nadobudnutia	Prevedenie Gpč.35021934-65/2014 pri zápise V-5067/14 -č.z.2650/10
Titul nadobudnutia	Prevedenie gp.č.33472602-181/13 pri zápise V-5246/14 -č.z.2726/14
Titul nadobudnutia	R-914/14-Prevedenie Gpč.33472602-69/2014 -č.z.3166/14
Titul nadobudnutia	Prevedenie Gpč.36717568-1042/2014 pri zápise V-7193/14 -č.z.3620/14
Titul nadobudnutia	V-7231/14-Kúpna zmluva,vklad povolený dňa 05.11.2014 -č.z.3655/14
Titul nadobudnutia	V-7387/14-Zmluva o zriadení vecného bremena,vklad povolený dňa 11.11.2014 , prev.Gpč.36717568-1053/2014--č.z.3773/14
Titul nadobudnutia	R-1145/14 -Prevedenie Gpč.46610910-11/2014 -č.z.4170/14
Titul nadobudnutia	R-1146/14-Prevedenie Gpč.36717568-1059/2013-č.z.4171/14
Titul nadobudnutia	R-1136/14-Prevedenie Gpč.36717568-179/2011-č.z.4172/14
Titul nadobudnutia	R-1137/14-Prevedenie Gpč.36717568-181/2011-č.z.4173/14

Por. číslo Priezvisko, meno (názov), rodné priezvisko, dátum narodenia, rodné číslo (IČO) a Spoluvlastnícky podiel miesto trvalého pobytu (sídlo) vlastníka

IČO :

Titul nadobudnutia	R-1138/14-Prevedenie Gpč.36717568-186/2011-č.z.4174/14
Titul nadobudnutia	R-1139/14-Prevedenie Gpč.36717568-185/2011-č.z.4175/14
Titul nadobudnutia	R-1140/14- prevedenie Gpč.36717568-1057/2013 -č.z.4186/14
Titul nadobudnutia	R-1141/14-prevedenie Gpč.36717568-1060/13 -č.z.4191/14
Titul nadobudnutia	R-1398/14-Prevedenie Gpč.46610910-92/2014 -č.z.4292/14
Titul nadobudnutia	Z-9668/14-zápis vecného bremena,Gpč.45961581-129/14-č.z.177/15
Titul nadobudnutia	R-1384/14-Prevedenie GPč.36717568-1070/2014 -č.z.434/15
Titul nadobudnutia	R-1385/14-prevedenie GPč.32328435-181/13 -č.z.443/15
Titul nadobudnutia	R-1386/14-Prevedenie Gpč.36717568-1069/14 -č.z.443/15
Titul nadobudnutia	R-1387/14-Prevedenie Gpč.36717568-183/2011-č.z.444/15
Titul nadobudnutia	Prevedenie GPč.33472602-21/11 pri zápise V-444/15 -č.z.523/15
Titul nadobudnutia	Z-1377/15-Rozhodnutie o urč.súp.čísla -č.z.595/15
Titul nadobudnutia	Prevedenie Gpč.36717568-1063/14 pri zápise V-246/15 -č.z.600/15
Titul nadobudnutia	R-176/15 Prevedenie GP č. 36717568-1002/2015 - č.z. 1284/15
Titul nadobudnutia	R-177/15 Prevedenie GP č. 36717568-1003/2015 - č.z. 1285/15
Titul nadobudnutia	R-178/15 Prevedenie GP č. 36717568-1004/2015 - č.z. 1286/15
Titul nadobudnutia	R-179/15 Prevedenie GP č. 36717568-1005/2015 - č.z. 1287/15
Titul nadobudnutia	R-181/15 Prevedenie GP č. 36717568-1007/2015 - č.z. 1289/15
Titul nadobudnutia	Prevedenie GPč.36717568-1013/2015 pri zápise V-3042/15 -č.z.1685/15
Titul nadobudnutia	R-513/15-Prevedenie GPč.33737398-05/2015 -č.z.1757/15
Titul nadobudnutia	R-515/15-Prevedenie GPč.46610910-71/2014 -č.z.2082/15
Titul nadobudnutia	R-514/15-Prevedenie Gpč.46610910-80/2014 -č.z.2083/15
Titul nadobudnutia	R-516/15-Prevedenie Gpč.46610910-81/2014-č.z.2084/15
Titul nadobudnutia	Prevedenie Gpč.33472602-56/15 -pri zápise V-4475/15 -č.z.2615/15
Titul nadobudnutia	Prevedenie GPč.36717568-1029/2015 pri zápise V-5420/15 -č.z.3048/15
Titul nadobudnutia	V-5777/15-Zmluva o zriadení vecného bremena,vklad povolený dňa 06.10.2015-č.z.3240/15
Titul nadobudnutia	R-1111/15-Prevedenie Gpč.36717568-1061/15 -č.z.3344/15
Titul nadobudnutia	V-35/16-Zmluva o zriadení vecného bremena,vklad povolený dňa 20.01.2016,prev. GPč.32313993-1077/2015 -č.z.258/16
Titul nadobudnutia	Z-1036/16-Oznámenie o zrušení súp.čísla 4747 -č.z.485/16
Titul nadobudnutia	Z--1037/16-Oznámenie o zrušení súp.čísla 4748 -č.z.486/16
Titul nadobudnutia	V-317/16-Zámenná zmluva,vklad povolený dňa 12.02.2016,prev.Gpč.33472602-76/15 - č.z.500/16
Titul nadobudnutia	V-1497/16-Zámenná zmluva,vklad povolený dňa 15.03.2016 -č.z.830/16
Titul nadobudnutia	Z-1999/16-Protokol č.04710/2015-UVOP-U00109/15.00 -č.z.831/16
Titul nadobudnutia	V-1389/16-Zmluva o zriadení vecných bremien a prevzatí záväzku,vklad povolený dňa 04.04.2016 , prevedenie Gpč.36717568-1029/2015 -č.z.1054/16
Titul nadobudnutia	Prevedenie Gpč.32328435-226/15 pri zápise V-1499/16 -č.z.1082/16
Titul nadobudnutia	V-1897/16-Zmluva o zriadení vecného bremena,vklad povolený dňa 19.04.2016 -č.z.1264/16
Titul nadobudnutia	V-1891/16-Kúpna zmluva,vklad povolený dňa 20.04.2016 -č.z.1291/16
Titul nadobudnutia	V-1892/16-Kúpna zmluva,vklad povolený dňa 20.04.2016,prev.Gpč.46610910-84/2015- č.z.1298/16
Titul nadobudnutia	V-1893/16-Kúpna zmluva,vklad povolený dňa 20.04.2016-č.z.1300/16
Titul nadobudnutia	V-1894/16-Kúpna zmluva,vklad povolený dňa 20.04.2016 -č.z.1301/16
Titul nadobudnutia	V-1895/16-Kúpna zmluva,vklad povolený dňa 20.04.2016-č.z.1302/16
Titul nadobudnutia	V-1896/16-Kúpna zmluva,vklad povolený dňa 20.04.2016, prev.Gpč.46610910-83/2015 - č.z.1304/16
Titul nadobudnutia	V-2008/16-Kúpna zmluva,vklad povolený dňa 27.04.2016,prev.Gpč.46610910-82/2015 - č.z.1385/16
Titul nadobudnutia	V-2009/16-Kúpna zmluva,vklad povolený dňa 27.04.2016-č.z.1387/16
Titul nadobudnutia	V-2010/16-Kúpna zmluva,vklad povolený dňa 27.04.2016-č.z.1388/16
Titul nadobudnutia	V-2834/16-Zmluva o zriadení vecného bremena,vklad povolený dňa 27.05.2016, prev.Gpč.35021934-190/15 -č.z.1735/16
Titul nadobudnutia	Prevedenie Gpč.32313993-1011/2016 pri zápise V-3014/16 -č.z.1806/16
Titul nadobudnutia	Čiastočné prevedenie Gpč.30079900-3/2016 pri zápise V-3137/16 -č.z.1887/16
Titul nadobudnutia	R-1588/16-Prevedenie Gpč.46610910-27/2014 -č.z..2364/16
Titul nadobudnutia	Prevedenie Gpč.46610910-28/2016-pri zápise V-6406/16 -č.z.3395/16
Titul nadobudnutia	V-7532/16 Zmluva o zriadení vecného bremena vklad povolený dňa 28.10.2016, GP č. 35021934-171/2016 - č. z. 3421/16
Titul nadobudnutia	Prevedenie Gpč.36717568-1030/2016 pri zápise V-7409/16 -č.z.3624/16
Titul nadobudnutia	Prevedenie Gpč.45697337-61/2015 pri zápise V-7704/16 -č.z.3709/16
Titul nadobudnutia	V-7408/16-Kúpna zmluva,vklad povolený dňa 25.11.2016, prev.Gpč.46610910-29/2016- č.z.3747/16

Por. číslo Priezvisko, meno (názov), rodné priezvisko, dátum narodenia, rodné číslo (IČO) a Spoluvlastnícky podiel miesto trvalého pobytu (sídlo) vlastníka

IČO :

Titul nadobudnutia	Z-8706/16-Oznámenie o zrušení súp.čísla -č.z.3782/16
Titul nadobudnutia	Z-8707/16-Oznámenie o zruš. súp.čísla -č.z.3783/16
Titul nadobudnutia	V-7992/16-Kúpna zmluva,vklad povolený dňa 06.12.2016 -č.z.3993/16
Titul nadobudnutia	V-7994/16-Zmluva o zriadení vecného bremena,vklad povolený dňa 12.12.2016, prev.Gpč.32313993-1038/2016 -č.z.4080/16
Titul nadobudnutia	Prevedenie Gp.č.46145443-89/2016-pri zápise V-8118/16-č.z.4084/16
Titul nadobudnutia	Z-146/17-Oznámenie o urč. súp.čísla -č.z.148/17
Titul nadobudnutia	Z-147/17-Oznámenie o urč. súp.čísla -č.z.149/17
Titul nadobudnutia	Z-148/17-Oznámenie o urč.súp.čísla -č.z.150/17
Titul nadobudnutia	Z-10802/16-Prevedenie GPč.44269285-2/2016-č.z.366/17
Titul nadobudnutia	V-849/2017-Zmluva o zriadení vecného bremena,vklad povolený dňa 13.03.2017, prev.Gpč.36539325-267/2016-č.z.880/17
Titul nadobudnutia	V-1738/2017-Zmluva o bezodplatnom prevode vlastn. pozemkov č.02753/2016-PKZO-K40028/16,00, vklad povolený dňa 29.03.2017 -č.z.1126/17
Titul nadobudnutia	Prev.gpč.46610910-79/2016 pri zápise V-1734/17 -č.z.1138/17
Titul nadobudnutia	R-521/17-Prevedenie Gpč.46610910-13/17 -č.z.1558/17
Titul nadobudnutia	Z-3965/17-Oznámenie o urč. súp.čísla, prevedenie Gpč.33737398-22/2016-č.z.1586/17
Titul nadobudnutia	R-365/17-Prevedenie Gpč.46610910-75/2016-č.z.1990/17
Titul nadobudnutia	Prevedenie Gpč.46145443-9/2017 pri zápise V-4616/17 -č.z.2229/17
Titul nadobudnutia	V-4614/17-Kúpna zmluva,vklad povolený dňa 12.07.2017,prevedenie Gpč.44269285-18/2017-č.z.2233/17
Titul nadobudnutia	Prevedenie Gpč.35021934-81/2017 pri zápise V-4795/17 -č.z.2311/17
Titul nadobudnutia	R-812/17-Prevedenie Gpč.46610910-56/2017-č.z.2335/17
Titul nadobudnutia	R-813/17-Prevedenie Gpč.46610910-54/2017 -č.z.2336/17
Titul nadobudnutia	R-815/17-Prevedenie Gpč.46610910-53/2017 -č.z.2338/17
Titul nadobudnutia	R-816/17-Prevedenie Gpč.46610910-51/2017-č.z.2340/17
Titul nadobudnutia	V-5463/17-Kúpna zmluva,vklad povolený dňa 16.08.2017, prev.Gpč.35021934-169/2017-č.z.2558/17
Titul nadobudnutia	V-5544/17-Zmluva o zriadení vecného bremena,vklad povolený dňa 21.08.2017-č.z.2597/17
Titul nadobudnutia	Prevedenie Gpč.46610910-103/2017 pri zápise V-5702/17-č.z.2637/17
Titul nadobudnutia	V-5705/17 -Zámenná zmluva,vklad povolený dňa 24.08.2017, Prevedenie Gpč.32313993-1014/2017-č.z.2638/17
Titul nadobudnutia	Prevedenie Gpč.36242624-53/2017 pri zápise V-5682/17-č.z.2651/17
Titul nadobudnutia	R-1013/17-Prevedenie Gpč.46610910-52/2017-č.z.2692/17
Titul nadobudnutia	Z-6218/17-Oznámenie o urč. súp.čísla, prev.Gpč.46610910-131/2017-č.z.2988/17
Titul nadobudnutia	R-1480/17-Zmena popisu stavby -č.z.3020/17
Titul nadobudnutia	V-6355/17-Zmluva o zriadení vecného bremena,vklad povolený dňa 09.10.2017, prev.Gpč.18024335-229/2013-č.z.3129/17

Tituly nadobudnutia LV:

Z 2533/93 DELIMITACNY PROTOKOL.
V 1298/93 ZAMENNA ZMLUVA.
Z 1600/93 delimitacia .
Z 1813/93
z 3169/93 delimitacia fin./93-b
Z 3343/93 NAJOM BUDOVY NA PARC.C.2298/59.
Z 253/94 PREHLASENIE NA PARC.C.44/63,64,65
HOSP.ZMLUVA NA PC.1920/2-5,1920/7-11,A 1920/13-15
Z 2175/94 DELIMITACIA PC.12/9
LIST VL.3727
Z 2311/94 DELIMITACIA C.FIN./93-DEL-B NA PC.3849
Z 35/95 DELIMITACIA C.MAJ.2127/94
V 190/95 KUPA NA PC.2568/2
V 189/95 ZAMENNA ZMLUVA NA PC.1936/265,1936/266
z 1561/95 pkn.vl.c.613,na pc,3426/3
Z 1801/95 ROZHODNUTIE ZP-4-18/2832/94
Z 2533/95 DELIMITACIA NA PC.3134/42,3134/3-4
Z 3930/95 DELIT.PROT. NA PC.45-47
Z 3414/95 DELIT.PROT.NA PKN.VL.C.1678
Z4538/95 DELIMITACIA NA PC.3464/546,3464/547
V 33363/95 KUPNA ZMLUVA NA PC.3120/6,3,18
Z 216/96 DELIMITACIA NA PC.44/78,44/80,48/4

Z 125/96 ROZHODNUTIE ZP.-4-1/27/2462/95 NA PC.2559
Z 1441/96 DELIMITACIA NA PC.60
Z 2767/96 PREHLASENIE NA BUD.PC.2390/1
Z 2887/96 PREHLASENIE/BUD.PC.139/1/
V 1132/96 ZAMENNA ZMLUVA,V 1134/96 DAROVACIA ZMLUVA,V 1133/96 DAROVACIA ZMLUVA
R-50/96 ROZHODNUTIE NA PC.1818
'Z 2885/96 PREHLASENIE'
Z 2886/96 PREHLASENIE NA PC.138/1
Z 2888/96 PREHLASENIE NA OBCHOD PC.141
Z2972/96-DELIMITACIA
list vl. 4448
Z 5605/96 PREVED.GP.C.32324642-57/96
Z 5649/96 ROZHODNUTIE C.170/96
Z DODATOK K DELIMITACII/ NA PC.494/1/
Z 6144/96 PREVED.GP.C.Cs-15/94
Z 6492/96 PREVEDENIE GP.32324642-217/96
V 4027/96 KUPNA ZMLUVA NA A 309-326
V 63/97 KUPA NA PC.12/17-12/19
Z 675/97-PREVEDENIE GP.32328435-80/95
Z 1306/97 PREVEDENIE GP.C.32324642-14/97
Z 2378/97 ZAPIS VLAST.PRAV.,PKN.VL.C.947/na A475-A480/
Z 1733/97 DELIMITACIA NA PC.56/1
Z 240/05 Rozhodnutie č.3/2005
Z 992/05 prevedenie geom plán č. 32324642-133/2004
V 636/05 Zámenná zmluva
V 1215/05 Kúpna zmluva
Z-2455/06-rozhodnutie o urč.s.č.
R-335/06-rozhodnutie PÚ č.D/2006/00307-4
R-335/06-rozhodnutie PÚ č.D/2006/00307-4
List vlastníctva č.6631
R-518/06-prevedenie GPč.32324642-140/2006
R 396/07 prevedenie GP č. 32324642-70/07,ZPM č 3750 E -vzč.1132
V 3830/07 Kúpna zmluva
V 3891/07 Kúpna zmluva,právoplatná dňa 30.7.2007 -vzč. 1409/07
V 3241/07 Kúpna zmluva ,právoplatná dňa 30.7.2007,Prevedenie GPč. 35021934-43/07 ,ZPM č. 3710 E -vzč.1419/07
V 3381/07 Kúpna zmluva,právoplatná dňa 2.8.2007,prevedenie GPč. 11852348-38/06 ,ZPM č. 3571 -vzč. 1433/07
Z-2943/07-prevedenie GPč.6/2006
Z 5210/08 Prevedenie GPč. 36610941-23/08-2087/08
X 4/2017-Protokol o oprave chyby v kat. operáte-č.z. 590/17
X 110/2017-Rozhodnutie o oprave chyby v kat. operáte, právopl. dňa 25.09.2017-č.z. 3069/17

Por.č.:

V 191/95 KUPA NA PC.2568/3

Vecné bremeno podľa § 22 a nasl. Zákona č.79/1957 Zb. o výrobe, rozvoje a spotrebe elektriny (elektrizačný zákon) v spojení s § 96 ods. 4 zákona č.251/2012 Z.z. o energetike a o zmene a doplnení niektorých zákonov v prospech spoločnosti Západoslovenská distribučná,a.s., IČO:36 361 518, so sídlom Čulenova 6, 816 47, Bratislava podľa geom .plánu č.45 961 581 -127/14 na pozemku registra E KN s parcelným číslom 318/15 , týkajúce sa elektroenergetického zariadenia: 2x22 kV linka č.433 na trase Rz Dunajská Streda -Rz Sládkovičovo a č.434 na trase Rz Dunajská Streda -TS30 -Z-2429/15 -č.z.1727/15

- 1 Zákaz nakladania s nehnuteľnosťou-bytovými priestormi vo výmere 88 m² v obyt.dome,sč.1214/predajňa Papierníctva/-zákaz scudzenia pre nájmu a zaťaženia ,okr.súd .Nc 373/99-P1-88/99
- 1 Záložné právo v prospech Štátneho fondu rozvoja bývania ,Bratislava 37,IČO:31749542 na obytný dom sč.2441 na parc.č.1919/121,V 1781/03.
- 1 Záložné právo v prospech Ministrestva výstavby a regionálneho rozvoja SR IČO: 31751067 so sídlom Špitálska 8, 816 44 Bratislava V 1544/05 na bytový dom - 87 b.j. na parcele číslo 1919/121 sč.2441- 661/05
- 1 Vecné bremeno-právo užívania v prospech ELBEVA ,a.s. IČO: 36252204 za účelom umiestnenia inžinierskych sietí slúžiacich pre obytný súbor Kertváros na parc.č. 3786/1,4033,1080 -V5793/05- ,R-424/06
- 1 Vecné bremeno zaťažujúce pozemok v k.ú. Dunajská Streda ,KN-C parc.č. 1940/1 zriadené v prospech pozemkov v k.ú. Dunajská Streda ,KN-C parc.č. 1942/5,1940/3 a 1934/5,spočívajúce v práve zriaďovania,uloženia,vedenia a výstavby kanalizačnej prípojky,na povrchu,nad a pod povrchom zaťaženého pozemku a s tým súvisiacich terénnych úprav ,úprav pôdy a jej porastu,práva vstupu osobami a vjazdu technickými zariadeniami a dopravnými prostriedkami na zaťažený pozemok za účelom prevádzkovania,užívania,údržby,výmeny,zmien a opráv alebo odstránenia kanalizačnej prípojky a práva užívania prípojky v rozsahu znázornenom na geo.pláne č. 360 56 189-185/2007 a v súlade so Zmluvou o zriadení vecného bremena zo dňa 11.12.2007,podľa V 237/08 -vzč.142/08
- 1 Vecné bremeno právo vstupu a prechodu cez pozemok parc.č.1919/85 ako peším sôsobom,tak aj dopravnými prostriedkami a stavebnými mechanizmami v prospech :VÁR-Elektro,s.r.o.,Poľná 891,IČO:31 449 816 -podľa V-3698/04 v.z.1544/04
- 1 List vlastníctva č.5636
- 1 Záložné právo na bytový dom 9 b.j. sociálne byty sč.5851 a na parc.č.3120/42 zast.plocha vo výmere 159 m² v prospech Ministerstva výstavby a regionálneho rozvoja SR IČO: 31751067 so sídlom Prievozska 2/B, 825 25 Bratislava 26 V 8628/08- 2016/09
- 1 Záložné právo na stavbu -adm.budova so súp.číslo 50 na parc.č.2373/2, na pozemky : registra C KN parc.č.2373/1,parc.č.2373/2,parc.č.2373/3, parc.č.2373/4,parc.č.2374 v prospech Československej obchodnej banky,a.s.,so sídlom Michalská 18,815 63 Bratislava,IČO:36 854 140 podľa V-6179/10 v.z.285/11
- 1 Vecné bremeno právo užívania a vstupu,prechodu a prejazdu peši,motorovými a nemotorovými dopravnými prostriedkami,strojmi a mechanizmami cez pozemok registra C KN parc.č.3409/4 zast.plochy a nádvoria o výmere 14280 m² v prospech SCHINDLER ESKALÁTORÝ,s.r.o.,IČO:36250783,Kračanská cesta 49,929 01 Dunajská Streda podľa V-2150/11 v.z.1323/11
- 1 Vklad vecného bremena spočívajúceho -v práve trvalého uloženia, užívania a údržby vodovodnej a kanalizačnej prípojky a za týmto účelom právo vstupu a vjazdu na pozemky registra C KN parcelné číslo 1894/11, zastavané plochy a nádvoria o výmere 3 m² a parcelné číslo 1894/21 zastavané plochy a nádvoria o výmere 7 m²,
-v práve trvalého uloženia, užívania a údržby prípojky vysokého napätia, a za týmto účelom právo vstupu a vjazdu na pozemky registra C KN parcelné číslo 1894/8, zastavané plochy a nádvoria o výmere 5 m², parcelné číslo 1894/9, zastavané plochy a nádvoria o výmere 5 m²,parcelné číslo 1894/10, zastavané plochy a nádvoria o výmere 3 m²,
-v práve trvalého uloženia, užívania a údržby distribučného STL plynovodu a prípojky, a za týmto účelom právo vstupu a vjazdu na pozemky registra C KN parcelné číslo 1894/7, zastavané plochy a nádvoria o výmere 88 m², parcelné číslo 1894/9, zastavané plochy a nádvoria o výmere 5 m², parcelné číslo 1894/12, zastavané plochy a nádvoria o výmere 61 m², parcelné číslo 1894/16, zastavané plochy a nádvoria o výmere 4 m², parcelné číslo 1894/19, zastavané plochy a nádvoria o výmere 164 m²,
-v práve trvalého uloženia, užívania a údržby prípojky telekomunikačného vedenia, a za týmto účelom právo vstupu a vjazdu na pozemky registra C KN parcelné číslo 1894/15, zastavané plochy a nádvoria o výmere 31 m², parcelné číslo 1894/16, zastavané plochy a nádvoria o výmere 4 m², parcelné číslo 1894/17, zastavané plochy a nádvoria o výmere 2 m²,
-v práve trvalého vybudovania, užívania a údržby stavby cestného telesa, a za týmto účelom právo vstupu, vjazdu, prechodu a prejazdu na pozemky registra C KN parcelné číslo 1915/224, ostatné plochy o výmere 1220 m², registra C KN parcelné číslo 1915/364, ostatné plochy o výmere 280 m² v prospech každodobého vlastníka pozemkov registra C KN parc.č.1915/184, 1915/340, 1915/363 podľa V-3797/11 v.z.1923/11
- 1 Vecné bremeno v zmysle § 10 a § 36 Zákona č.656/2004 Z.z. zákona o energetike v platnom znení k pozemku registra C KN parc.č.3733 o výmere 4 638 m² právo vstupu na uvedený pozemok v rozsahu nevyhnutnom na výkon povolenej činnosti v súlade geom.plánom č.33/2011 z dôvodu obmedzenia vlastníckeho práva k pozemkom vybudovaním elektroenergetických zariadení distribučnej sústavy, v prospech vlastníka tohto elektroenergetického zariadenia,spoločnosť ZSE Distribúcia,a.s.,so sídlom Čulenova č.6,816 47 Bratislava -Z-6111/11 v.z.93/12

- 1 Vecné bremeno v zmysle § 10 a § 36 Zákona č.656/2004 Z.z. zákona o energetike v platnom znení k pozemku registra C KN parc.č.266/3, parc.č.266/4, parc.č.266/1 právo vstupu na uvedený pozemok v rozsahu nevyhnutnom na výkon povolenej činnosti v súlade geom.plánom č.146/2011 z dôvodu obmedzenia vlastníckeho práva k pozemkom vybudovaním elektroenergetických zariadení distribučnej sústavy, v prospech vlastníka tohto elektroenergetického zariadenia, spoločnosť ZSE Distribúcia, a.s., so sídlom Čulenova č.6,816 47 Bratislava -Z-7350/11 v.z.186/12
- 1 Vecné bremeno právo užívania a právo vstupu, prechodu a prejazdu peši, motorovými a nemotorovými dopravnými prostriedkami, strojmi a mechanizmami cez pozemok registra C KN parc.č.3409/1, parc.č.3409/4, parc.č.3409/5, parc.č.3409/6 v prospech Wertheim, s.r.o., IČO:00683990, Kračanská cesta 49, 929 01, Dunajská Streda podľa V-6910/12 -2977/12
- 1 Vklad vecného bremena spočívajúceho v práve užívania a v práve vstupu, prechodu a prejazdu peši, motorovými a nemotorovými dopravnými prostriedkami, strojmi a mechanizmami cez pozemky parcely registra C KN parc.č.3409/1, parc.č.3409/5, parc.č.3409/6 v prospech SCHINDLER ESKALATORY, s.r.o. IČO: 36250783, Viedenská cesta 1, 929 01 Dunajská Streda podľa V-7056/12 -3039/12
- 1 Vecné bremeno spočívajúceho v práve uloženia, vedenia a výstavby splaškovej kanalizácie pod povrchom zaťaženého pozemku a s tým súvisiacich terénnych úprav, úprav pôdy a jej porastu, v práve vstupu a prechodu osobami a vjazdu a prejazdu technickými zariadeniami a dopravnými prostriedkami cez pozemok registra C KN parc.č.1940/32 za účelom prevádzkovania, užívania, údržby, výmeny, opráv a odstránenia splaškovej kanalizácie v prospech DRON-Nehnutelnosti, s.r.o., Budovateľská 56777A, 929 01 Dunajská Streda, IČO:36 242 136 v rozsahu celej dĺžky a šírky zaťaženého pozemku podľa V-5351/13 -č.z.2757/13
- 1 Vecné bremeno práve zriadenia, uloženia, užívania, prevádzkovania, údržby, opravy, rekonštrukcie, modernizácie a vykonania akejkoľvek inej stavebnej úpravy elektroenergetickej stavby na časť poz. parc.č. 1919/85 zast. pl. o vým 695 m2, parc.č. 1919/88, parc.č. 1919/107, v rozsahu vyznačenom v geom. pláne č. 35/2013; vstupu, prechodu a prejazdu peši, motorovými a nemotorovými dopravnými prostriedkami, strojmi a mechanizmami na celú zaťaženú nehnuteľnosť v prospech Západoslovenská distribučná, a.s., IČO: 36361518, Čulenova 6, 816 47 Bratislava, V 521/14 -č.z.613/14
- 1 Vklad vecného bremena spočívajúceho v práve trvalého uloženia, užívania a údržby vodovodnej a kanalizačnej prípojky, a za týmto účelom v práve vstupu a vjazdu k pozemkom registra C KN parc.č.1915/506, ostatná plocha o výmere 25 m2 v prospech každodobého vlastníka pozemkov registra C KN parc.č.1915/493, 1915/494, 1915/500 podľa V-7387/14 -č.z.3773/14
- 1 Vecné bremeno podľa § 22 a nasl. Zákona č.79/1957 Zb. o výrobe, rozvoje a spotrebe elektriny (elektrizačný zákon) v spojení s § 96 ods. 4 zákona č.251/2012 Z.z. o energetike a o zmene a doplnení niektorých zákonov v prospech spoločnosti Západoslovenská distribučná, a.s., IČO:36 361 518, so sídlom Čulenova 6, 816 47 Bratislava podľa geometrického plánu č.45 961 581 -129/14 na pozemku registra E KN s parcelným číslom 1791 týkajúce sa elektroenergetického zariadenia: 2x22 kV VN linka č.433 na trase Rz Dunajská Streda -Rz Sládkovičovo a č.434 na trase Rz Dunajská Streda -TS 30 -Z-9668/14 -č.z.177/15
- 1 Vecné bremeno 'IN REM' právo prechodu a prejazdu cez celý pozemok registra C KN parc.č.1620/54, ost.plocha o výmere 1195 m2 v prospech každodobého vlastníka pozemkov registra C KN parc.č.1620/51 a 1620/52 podľa V-5777/15 -č.z.3240/15
- 1 Vklad vecného bremena 'in personam' spočívajúceho v práve: uloženia a existencie inžinierskych sietí - plynárenských zariadení oprávneného z vecného bremena, ich ochranných a bezpečnostných pásiem, v práve ich údržby, prevádzky, opravy a rekonštrukcie a to v rozsahu vymedzenom geometrickým plánom č. 32313993-1077/2015, - spočívajúceho v práve: prechodu a prejazdu vozidiel oprávneného z vecného bremena za účelom údržby, prevádzky, opravy a rekonštrukcie inžinierskych sietí - plynárenských zariadení oprávneného z vecného bremena a to v rozsahu vymedzenom geometrickým plánom č. 32313993-1077/2015 cez pozemok registra C KN parc.č.1920/357, ost.plocha o výmere 655 m2 v prospech SPP-distribúcia, a.s., IČO:35910739, Mlynské nivy 44/B, 825 11, Bratislava podľa V-35/16 -č.z.258/16
- 1 Vklad vecného bremena 'in personam' spočívajúceho v práve zriadenia a uloženia elektroenergetického zariadenia, v práve užívania, prevádzkovania, údržby, opravy, úpravy, rekonštrukcie, modernizácie a akejkoľvek inej stavebnej úpravy elektroenergetického zariadenia a jeho odstránenia a v práve vstupu, prechodu a prejazdu peši, motorovými a nemotorovými dopravnými prostriedkami, strojmi a mechanizmami oprávneným za účelom výkonu povolenej činnosti v rozsahu vyznačenom v geom.pláne č. 1029/2015 na pozemky registra C KN parc.č.1920/191, 1920/226, 1920/611, 1920/669 v prospech : Západoslovenská distribučná, a.s., IČO:36361518, Čulenova 6, 816 47 Bratislava podľa V-1389/16 -č.z.1054/16
- 1 Vecného bremeno 'in personam' právo uloženia inžinierskych sietí - plynárenských zariadení oprávneného z vecného bremena, ich ochranných a bezpečnostných pásiem, ich údržbu, prevádzku, opravu a rekonštrukciu a to v rozsahu vymedzenom geometrickým plánom č. 33472602-1/16 a právo prechodu a prejazdu vozidiel oprávneného z vecného bremena za účelom údržby, prevádzky, opravy a rekonštrukcie inžinierskych sietí - plynárenských zariadení oprávneného z vecného bremena, pričom toto oprávnenie sa vzťahuje len na časť zaťaženej nehnuteľnosti v rozsahu vyznačenom v geometrickom pláne č. 33472602-1/16 k nehnuteľnosti: pozemok registra C KN parc.č.3222/1 v prospech SPP-distribúcia, a.s., IČO:35910739, Mlynské nivy 44/b, 825 11 Bratislava podľa V-1897/16 -č.z.1264/16
- 1 Vklad vecného bremena spočívajúceho v práve zriadenia a uloženia elektroenergetických zariadení a v práve užívania, prevádzkovania, údržby, opravy, úpravy, rekonštrukcie, modernizácie a vykonania akýchkoľvek iných stavebných úprav elektroenergetickej stavby vrátane jej odstránenia v rozsahu vyznačenom v geometrickom pláne č.41335996- 320-1/2015, v práve vstupu, prechodu a prejazdu peši, motorovými a nemotorovými prostriedkami, strojmi a mechanizmami cez pozemky registra C KN parc.č. 1886/292, 1886/293, 1886/331 v prospech : Západoslovenská distribučná, a.s., IČO:36361518, Čulenova 6, 816 47 Bratislava podľa V-6487/15 -č.z.3600/15, č.z.1291/16

- 1 Vklad vecného bremena spočívajúceho strpieť na časti pozemku registra CKN parc.č. 1886/291, ostatná plocha o výmere 389m2 :
 - a) zriadenie a uloženie elektroenergetických zariadení
 - b) užívanie, prevádzkovanie, údržbu, opravy, úpravy, rekonštrukcie, modernizácie a akékoľvek iné stavebné úpravy elektroenergetických zariadení a ich odstránenie sa vzťahuje na časť zaťaženej nehnuteľnosti v rozsahu vyznačenom v geometrickom pláne č.41335996- 320-1/2015 zo dňa 27.07.2015
 - c) vstup, prechod a prejazd peši, motorovými a nemotorovými dopravnými prostriedkami, strojmi a mechanizmami oprávneným za účelom výkonu povolenej činnosti a činností uvedených v bode a) a b) sa vzťahuje na celú zaťaženú nehnuteľnosť, v prospech: Západoslovenská distribučná,a.s., IČO:36361518, Čulenova 6, 816 47 Bratislava V-7741/15 -č.z.4163/15,č.z.1291/16
- 1 Vecné bremeno IN REM právo prechodu a prejazdu, právo vedenie resp.bezplatného napojenia sa na existujúce, resp.neskôr vybudované inžinierske siete na pozemky registra C KN parc.č.1915/494 a parc.č.1915/500 v prospech každodobého vlastníka pozemkov registra C KN parc.č. 1915/453, 1915/454, 1915/534 podľa V-6927/13 -č.z.38/14,č.z.1385/16
- 1 Vecné bremeno spočívajúceho v práve trvalého umiestnenia,vybudovania,užívania a údržby stavby-cestného telesa miestnej komunikácie a napojenia cestného telesa miestnej komunikácie na existujúcu cestnú komunikáciu a v práve vstupu,prechodu pešo a vjazdu a prejazdu vozidlami a technickými zariadeniami na zaťažených pozemkoch registra C KN parc.č.1915/462 a parc.č.1915/463 v prospech každodobého vlastníka jeho nájomníkov,zákazníkov obchodných partnerov a verejnosti pozemkov registra C KN parc.č.1915/184, 1915/340, 1915/363 podľa V-4175/11 v.z.2097/11,č.z.1304/16
- 1 Vecné bremeno IN REM právo prechodu a prejazdu, právo vedenie resp.bezplatného napojenia sa na existujúce, resp.neskôr vybudované inžinierske siete na pozemky registra C KN parc.č.1915/494 a parc.č.1915/500 v prospech každodobého vlastníka pozemkov registra C KN parc.č. 1915/540 podľa V-6927/13 - č.z.38/14, č.z.1385/16
- 1 Vklad vecného bremena spočívajúceho strpieť na časti pozemku podľa geom.plánu č.35021934-190/2015 - pozemok registra C KN parc.č.3464/583, 3464/614, 3464/810, 3599/1, 3599/23 -
 - a.) zriadenie a uloženie elektroenergetických zariadení
 - b.) užívanie,prevádzkovanie,údržbu,opravy,úpravy,rekonštrukcie,modernizácie a akékoľvek iné stavebné úpravy elektroenergetického zariadenia a jeho odstránenie
 - c.)vstup, prechod a prejazd peši,motorovými a nemotorovými dopravnými prostriedkami,strojmi a mechanizmami oprávneným za účelom výkonu povolenej činnosti a činností uvedených v bode a) a b) v prospech : Západoslovenská distribučná,a.s., IČO:36361518, Čulenova 6, 81647 Bratislava podľa V-2834/16 - č.z.1735/16
- 1 Vecné bremeno ' in personam ' spočívajúce v povinnosti povinného strpieť na nehnuteľnostiach:
 - uloženie a existenciu inžinierskych sietí - plynárenských zariadení oprávneného z vecného bremena, ich ochranných a bezpečnostných pásiem, ich údržbu, prevádzku, opravu a rekonštrukciu a to v rozsahu vymedzenom geometrickým plánom č. 35021934-171/2016 na vyznačenie vecného bremena na priznanie práva uloženia inžinierskych sietí a
 - prechod a prejazd vozidiel oprávneného z vecného bremena za účelom údržby, prevádzky, opravy a rekonštrukcie inžinierskych sietí - plynárenských zariadení oprávneného z vecného bremena, pričom toto oprávnenie sa vzťahuje len na časť zaťaženej nehnuteľnosti v rozsahu vyznačenom v GP č. 35021934-171/2016 na vyznačenie vecného bremena na priznanie práva uloženia inžinierskych sietí k nehnuteľnosti: pozemok registra CKN parc. č. 671, zastavaná plocha a nádvorie o výmere 3481 m2 v prospech: SPP-distribúcia, a.s., IČO: 35910739, Mlynské nivy 44/B, 82511 Bratislava, V-7532/16 - č.z. 3421/16
- 1 Vecné bremeno - právo prechodu pešo, osobným motorovým vozidlom resp. nákladným motorovým vozidlom max. hmotnosti do 7,5 ton cez parcely č.2820/71 podľa GP č.36899844-57/09 v prospech vlastníka parcely č.2820/15 V 1141/10- 530/10,č.z.3747/16
- 1 Vecné bremeno právo prechodu a prejazdu cez pozemky registra C KN parc.č. 2820/71, v prospech vlastníka pozemkov registra C KN parc.č.2820/14, a 2820/55 podľa V-4998/13 -č.z.2701/13,č.z.3747/16
- 1 Vecné bremeno IN REM právo prechodu a prejazdu pešo,motorovými vozidlami a inými dopravnými prostriedkami cez pozemky registra C KN parc.č.2820/71, v prospech vlastníka pozemku registra C KN parc.č.2820/65 podľa V-4999/13 -č.z.2702/13,č.z.3747/16
- 1 Vecné bremeno spočívajúceho v práve :zriadenia, uloženia,užívania,prevádzkovania,údržby,opravy,rekonštrukcie,odstránenia,modernizácie a akýchkoľvek iných stavebných úprav,elektroenergetickej stavby- 1kV prípojky pre PČS - na pozemkoch:parcely registra 'C' parc.č. 2820/71 a za týmto účelom právo vstupu,prechodu a prejazdu peši,motorovými a nemotorovými dopravnými prostriedkami,strojmi a mechanizmami cez tieto parcely oprávneným z vecného bremena a ním povereným osobám,všetko v prospech : EKOM PLUS,s.r.o., Kračanská cesta 785/41, 929 01 Dunajská Streda, IČO:32 236 403 podľa V-1624/14 -č.z.1438/14,č.z.3747/16
- 1 Vecné bremeno ' in rem' právo prechodu a prejazdu cez pozemky registra C KN parc.č. 2820/71, v prospech každodobého vlastníka pozemku registra C KN parc.č.2820/81 podľa V-4241/14 -č.z.2389/14,č.z.3747/16
- 1 Vecné bremeno IN REM právo prechodu a prejazdu cez pozemky registra C KN parc.č. 2820/71, v prospech vlastníka pozemku registra C KN parc.č.2820/23 na základe V-6120/15 -č.z.3462/15,č.z.3747/16
- 1 Vecné bremeno ' IN REM' právo vstupu a prechodu peši a právo vstupu a prejazdu motorovými vozidlami cez pozemky registra C KN parc.č.2820/71 v prospech každodobého vlastníka pozemkov registra C KN parc.č.2820/99 a 2820/102 podľa V-684/16 -č.z.940/16,č.z.3747/16
- 1 Vklad vecného bremena 'in personam' do katastra nehnuteľností, spočívajúceho v práve:
 - a) zriadenia a uloženia elektroenergetického zariadenia,
 - b) užívania, prevádzkovania, údržby, opravy, úpravy, rekonštrukcie, modernizácie a akékoľvek iné stavebné úpravy elektroenergetického zariadenia a jeho odstránenia,
 - c) vstupu, prechodu a prejazdu peši, motorovými a nemotorovými dopravnými prostriedkami, strojmi a mechanizmami oprávneným za účelom výkonu povolenej činnosti a činností uvedených v bode a) a b), v celom rozsahu k nehnuteľnosti: Pozemok registra C KN parcelné číslo 1714/2, zastavaná plocha a nádvorie o výmere 102 m2 podľa geometrického plánu č.32313993-1038/2016 v prospech :Západoslovenská distribučná, a.s., IČO 36361518, Čulenova 6, 81647 BRATISLAVA, SR -podľa V-7994/2016 -č.z.4080/16

- 1 Vklad vecného bremena ,spočívajúceho v práve:
 - a) zariadenia a uloženia elektroenergetických zariadení
 - b) užívania, prevádzkovania, údržby, opravy, úpravy, rekonštrukcie, modernizácie a akékoľvek iné stavebné úpravy elektroenergetickej stavby a jej odstránenie, a to v rozsahu vyznačenom v geometrickom pláne č. 35539325-267/16 k nehnuteľnostiam: pozemky registra C KN parc.č 50/1, 93, 151, 180 v prospech : Západoslovenská distribučná,a.s., IČO:36361518, Čulenova 6, 816 47, Bratislava podľa V-849/2017-č.z.880/17
- 1 Vklad vecného bremena spočívajúceho v práve zariadenia a uloženia elektroenergetických zariadení a v práve užívania, prevádzkovania, údržby, opravy, úpravy, rekonštrukcie, modernizácie a vykonania akýchkoľvek iných stavebných úprav elektroenergetickej stavby vrátane jej odstránenia v rozsahu vyznačenom v geometrickom pláne č.41335996- 320-1/2015, v práve vstupu, prechodu a prejazdu peši, motorovými a nemotorovými prostriedkami, strojmi a mechanizmami cez pozemky registra C KN parc.č.1886/2, 1886/322, v prospech : Západoslovenská distribučná,a.s., IČO:36361518, Čulenova 6, 816 47 Bratislava podľa V-6487/15 - č.z.3600/15,č.z.1291/16,č.z.3483/16,č.z.3713/16,č.z.2233/17
- 1 Vecné bremeno 'in rem' právo prechodu pešo a prejazdu motorovými vozidlami cez pozemok registra C KN parc.č.1886/322, v prospech každodobých vlastníkov pozemkov registra C KN parc.č.1886/324, 1886/393, 1886/321,1886/394 roz.stavby na parc.č.1886/393 podľa V-7312/2016-č.z.3551/16,č.z.3553/16,č.z.2233/17
- 1 Vecné bremeno ' in rem ' právo prechodu pešo a prejazdu motorovými vozidlami cez pozemky registra C KN parc.č.1886/2, 1886/322, 1886/356 v prospech každodobého vlastníka pozemkov registra C KN parc.č.1886/287, 1886/295, 1886/296, 1886/297, 1886/298, 1886/299, 1886/300, 1886/301, 1886/302, 1886/303, 1886/304, 1886/309, 1886/332, 1886/333, 1886/334, 1886/335, 1886/337, 1886/338, 1886/339, 1886/340, 1886/341, 1886/342, 1886/352, 1886/354, 1886/355, 1886/357, 1886/358, 1886/359, 1886/361 podľa V-8728/2016 -č.z.204/17,č.z.2233/17
- 1 Vecné bremeno ' in rem ' právo prechodu pešo a prejazdu motorovými vozidlami cez pozemok registra C KN parc.č.1886/2 prospech každodobého vlastníka pozemkov registra C KN parc.č.1886/310, 1886/311, 1886/312, 1886/313, 1886/314 podľa V-8728/2016 -č.z.204/17,č.z.1035/17,č.z.2233/17
- 1 Vklad vecného bremena spočívajúceho v povinnosti povinných z vecného bremena strpieť:
 - a) zriadenie a uloženie elektroenergetických zariadení
 - b) užívanie, prevádzkovanie, údržbu, opravy, úpravy, rekonštrukcie, modernizácie a akékoľvek iné stavebné úpravy elektroenergetických zariadení a ich odstránenie
 - c) vstup, prechod a prejazd peši, motorovými a nemotorovými dopravnými prostriedkami, strojmi a mechanizmami oprávneným za účelom výkonu povolenej činnosti a činností uvedených v bode a) a b) k nehnuteľnosti pozemok registra C KN parc.č.1916/34 v prospech: Západoslovenská distribučná,a.s.,IČO:36361518, Čulenova 6, 816 47, Bratislava podľa V-5544/17 -č.z.2597/17
- 1 Vecné bremeno ' in personam ' právo strpieť:
 - a) zriadenie a uloženie elektroenergetických zariadení
 - b) užívanie, prevádzkovanie, údržbu, opravy, úpravy, rekonštrukcie, modernizácie a akékoľvek iné stavebné úpravy elektroenergetických zariadení a ich odstránenie
 - c) vstup, prechod a prejazd peši, motorovými a nemotorovými dopravnými prostriedkami, strojmi a mechanizmami oprávneným za účelom výkonu povolenej činnosti a činností uvedených v bode a) a b) cez pozemky registra C KN parc.č.3786/6 a 3786/8 v prospech opráv.: Západoslovenská distribučná,a.s.,IČO:36361518, Čulenova 6, 816 47, Bratislava podľa V-6355/17 -č.z.3129/17

Iné údaje:

DOM NA PARC.C.2774/2 NIE JE VLAST.USPOR.
 LIST VL.3496
 LIST VL. 3561
 LIST VL.589
 LIST VL.3251
 LIST VL.3673
 LIST VL.3157
 LV-3719
 LIST VL.3559
 LIST VL.3805
 LIST VL.3431-
 LIST VL.3914
 LIST VL.3966
 LIST VL.3972
 LIST VL.3973
 LIST VL. 3977
 LIST VL. 3992
 LIST VL. 3995
 LIST VL. 4129
 LIST VL.C.3564,3572,3568,3577
 LIST VL. 4175
 LIST VL. 4183
 LIST VL. 45
 Z 4067/95 KVITANCIA NA ZAL.PRAV.C.05/210/94
 LIST VL.4222
 LIST VLASTNICTVA C 4224
 LIST VL. 4241
 LIST VL. 3218

LIST VL. 1320
LIST VL. 4363
LIST VL.C.4416
LIST VL. 4420
Z3744/96-URCENIE SUPISNEHO CISLA C.70/1996-1059/96
Z4522/96-PREVEDENIE G.P. C.32328435-99/1996-1100/96
LIST VLASTNICTVA C. 4440-1102/96
LIST VLASTNICTVA C.4441-1103/96
Z4209/96-PREVEDENIE GEOM.PLANU
LIST VLASTNICTVA C.4442
LIST VL. 4460
LIST VL. 4352
LIST VL. 4565
LIST VLASTNICTVA C.4573
LIST VL. 4631
LIST VL. 4657- 372/97
LIST VLASTNICTVA C.4687
LV VL. 4694
LIST VL. 4698
LIST VL. 4744
LIST VL. 4755
LIST VL. 4762
LIST VL. 1
LIST VL. 4837
List vl. 4858
List vl. 4872
List vl.4923
List vl. 5019
List vl. 5026
Z4911/98-prevedenie gp. č. 32324642-187/98

- 1 List vl.5108
- 1 List vl. 5173
- 1 List vl. 5110
- 1 List.vl.3234
- 1 List vl. 5206
- 1 List vl. 5211
- 1 V 1384/99 Kúpna zmluva
- 1 List vl.5253
- 1 List vl. 4667
- 1 List vl. 3775,3670,3785,1323,3627,3652,3599,3638,3651,4318,5001,4800,5024,4617,
- 1 List vl. 5305
- 1 List vl. 1421
- 1 List vl. 1421
- 1 List vl.č.5423 (na parc.č.1920/515-517)
- 1 List vl. 1421
- 1 List vl. 4255
- 1 List vl. 5850
- 1 List vl. 5877
- 1 List vl. 5890
- 1 List vl. 5790
- 1 List vl. 5894
- 1 List vl. 5754
- 1 List vl. 5389
- 1 List vl. 5993
- 1 List vl. 2919
- 1 list vl.3113
- 1 List vl. 3343
- 1 List vl. 6057
- 1 P1-198/02 predbežné opatrenia na súd, zdržať sa konania ,smerujúceho k podaniu návrhu na vklad vlastníckého práva k nehnuteľnostiam,zakazuje akýmkoľvek spôsobom nakladať s nehnuteľnosťami,najmä akýmkoľvek spôsobom predmetné nehnuteľnosti zaťažiť,zriadiť vecné práva k cudzej veci a vykonať úkony smerujúce k zastaveniu predmetných nehnuteľností a to parcela č.44/116,44/118.
- 1 List vl.6139
- 1 list vl. 6148

- 1 List vl. 2450
- 1 List vl. 4751
- 1 List vl. 6278
- 1 List vl. 5027
- 1 LIST VL. 6435
- 1 List vl. 6530
- 1 List vl. 6576
- 1 List vl. 6614
- 1 Nájomná zmluva v prospech : Trnavský samosprávny kraj, Starohájska 10, 917 01 Trnava, IČO:37 836 901 zo dňa 26.03.2014 na dobu určitú ,a to na 15 rokov na pozemky registra C KN parc.č.2423 -zast.pl. o výmere 227m2, 2424/1- zast.pl. o výmere 1776m2, 2424/2- zast.pl. o výmere 458m2, 2426- zast.pl. o výmere 13m2, -N-32/14 - č.z.958/14

Poznámka:

Bez zápisu.

Vysvetlenie: údaje v ČASTI C:ĎARCHY bez uvedenia parcelného čísla alebo poradového čísla vlastníka alebo inej oprávnenej osoby sa týkajú všetkých nehnuteľností a všetkých vlastníkov a iných oprávnených osôb na liste vlastníctva.

Úrad geodézie, kartografie a katastra Slovenskej republiky
VÝPIS Z KATASTRA NEHNUTEĽNOSTÍ

Okres: **Dunajská Streda**

Vytvorené cez katastrálny portál

Obec: **DUNAJSKÁ STREDA**

Dátum vyhotovenia **31.10.2017**

Katastrálne územie: **Dunajská Streda**

Čas vyhotovenia: **10:43:24**

VÝPIS Z LISTU VLASTNÍCTVA č. 7330

ČASŤ A: MAJETKOVÁ PODSTATA

PARCELY registra "C" evidované na katastrálnej mape

Parcelné číslo	Výmera v m2	Druh pozemku	Spôsob využ. p.	Umiest. pozemku	Právny vzťah	Druh ch.n.
1880/230	3287	Zastavané plochy a nádvorí	16	1		5 , 501

Právny vzťah k stavbe evidovanej na pozemku 1880/230 je evidovaný na liste vlastníctva číslo 5987.

Legenda:

Spôsob využívania pozemku:

16 - Pozemok, na ktorom je postavená nebytová budova označená súpisným číslom

Druh chránenej nehnuteľnosti:

501 - Chránená vodohospodárska oblasť

Umiestnenie pozemku:

1 - Pozemok je umiestnený v zastavanom území obce

Právny vzťah:

5 - Vlastník pozemku nie je vlastníkom stavby postavenej na tomto pozemku (pozemkoch)

ČASŤ B: VLASTNÍCI A INÉ OPRÁVNENÉ OSOBY

Por. číslo Priezvisko, meno (názov), rodné priezvisko, dátum narodenia, rodné číslo (IČO) a Spoluvlastnícky podiel miesto trvalého pobytu (sídlo) vlastníka

Účastník právneho vzťahu: **Vlastník**
1 GBS TRADE,s.r.o., ul.29.augusta 1646/6, Galanta, PSČ 92436, SR 772 / 1000
IČO :

Titul nadobudnutia V-4329/11-Kúpna zmluva právopl.dňa 03.10.2011

Účastník právneho vzťahu: **Vlastník**
2 Mesto Dunajská Streda, Hlavná 50/16, Dunajská Streda, PSČ 929 01, SR 228 / 1000
IČO :

ČASŤ C: ĎALŠIE

Bez zápisu.

Iné údaje:

Bez zápisu.

Poznámka:

Bez zápisu.

Úrad geodézie, kartografie a katastra Slovenskej republiky
VÝPIS Z KATASTRA NEHNUTEĽNOSTÍ

Okres: Dunajská Streda
Obec: DUNAJSKÁ STREDA
Katastrálne územie: Dunajská Streda

Vytvorené cez katastrálny portál

Dátum vyhotovenia 31.10.2017
Čas vyhotovenia: 10:43:56

VÝPIS Z LISTU VLASTNÍCTVA č. 5987

ČASŤ A: MAJETKOVÁ PODSTATA

Stavby

Súpisné číslo	na parcele číslo	Druh stavby	Popis stavby	Druh ch.n.	Umiest. stavby
	7330/230	14	BUDOVA		1

Právny vzťah k parcele na ktorej leží stavba 282 je evidovaný na liste vlastníctva číslo 7330.

Legenda:

Druh stavby:

14 - Budova obchodu a služieb

Kód umiestnenia stavby:

1 - Stavba postavaná na zemskom povrchu

Byty a nebytové priestory

ČASŤ B: VLASTNÍCI A INÉ OPRÁVNENÉ OSOBY

Por. číslo Priezvisko, meno (názov), rodné priezvisko, dátum narodenia, rodné číslo (IČO) a miesto trvalého pobytu (sídlo) vlastníka

Nebytový priestor

Vchod : 1 1. p. Priestor č. 1 -

Podiel priestoru na spoločných častiach a spoločných zariadeniach domu 202 / 1000

Účastník právneho vzťahu: Vlastník

1 GBS TRADE,s.r.o., 29.augusta 1646/6 Galanta

IČO :

Spoluvlastnícky podiel : 1 / 1

Titul nadobudnutia V129/02-kúpa

Titul nadobudnutia V 1104/02 Vyhlásenie

Vchod : 2 1. p. Priestor č. 1 -

Podiel priestoru na spoločných častiach a spoločných zariadeniach domu 71 / 1000

Účastník právneho vzťahu: Vlastník

1 GBS TRADE,s.r.o., 29.augusta 1646/6 Galanta

IČO :

Spoluvlastnícky podiel : 1 / 1

Titul nadobudnutia V129/02-kúpa

Titul nadobudnutia V 1104/02 Vyhlásenie

Vchod : 3 1. p. Priestor č. 1 -

Podiel priestoru na spoločných častiach a spoločných zariadeniach domu 249 / 1000

Účastník právneho vzťahu: Vlastník

1 GBS TRADE,s.r.o., 29.augusta 1646/6 Galanta

IČO :

Spoluvlastnícky podiel : 1 / 1

Titul nadobudnutia V129/02-kúpa

Byty a nebytové priestory

ČASŤ B: VLASTNÍCI A INÉ OPRAVNENÉ OSOBY

Por. číslo Priezvisko, meno (názov), rodné priezvisko, dátum narodenia, rodné číslo (IČO) a miesto trvalého pobytu (sídlo) vlastníka

Vchod : 3	1. p.	Priestor č. 1 -	
1 GBS TRADE,s.r.o., 29.augusta 1646/6 Galanta			
IČO :			
Spoluvlastnícky podiel :			1 / 1
Titul nadobudnutia V 1104/02 Vyhlásenie			
Vchod : 4	1. p.	Priestor č. 1 -	
Podiel priestoru na spoločných častiach a spoločných zariadeniach domu			106 / 1000
Účastník právneho vzťahu: Vlastník			
1 GBS TRADE,s.r.o., 29.augusta 1646/6 Galanta			
IČO :			
Spoluvlastnícky podiel :			1 / 1
Titul nadobudnutia V129/02-kúpa			
Titul nadobudnutia V 1104/02 Vyhlásenie			
Vchod : 5	1. p.	Priestor č. 1 -	
Podiel priestoru na spoločných častiach a spoločných zariadeniach domu			228 / 1000
Účastník právneho vzťahu: Vlastník			
2 COOP Jednota Dunajská Streda, spotrebné družstvo, Korzo Bélu Bartóka 790, Dunajská Streda, PSČ 929 01, SR			
IČO :			
Spoluvlastnícky podiel :			1 / 1
Titul nadobudnutia V129/02-kúpa			
Titul nadobudnutia R 51/11 Zmena obchodného mena - 467/11			
Vchod : 6	1. p.	Priestor č. 1 -	
Podiel priestoru na spoločných častiach a spoločných zariadeniach domu			138 / 1000
Účastník právneho vzťahu: Vlastník			
1 GBS TRADE,s.r.o., 29.augusta 1646/6 Galanta			
IČO :			
Spoluvlastnícky podiel :			1 / 1
Titul nadobudnutia V129/02-kúpa			
Titul nadobudnutia V 1104/02 Vyhlásenie			
Vchod : 7	1. p.	Priestor č. 1 -	
Podiel priestoru na spoločných častiach a spoločných zariadeniach domu			6 / 1000
Účastník právneho vzťahu: Vlastník			
1 GBS TRADE,s.r.o., 29.augusta 1646/6 Galanta			
IČO :			
Spoluvlastnícky podiel :			1 / 1
Titul nadobudnutia V129/02-kúpa			
Titul nadobudnutia V 1104/02 Vyhlásenie			

Legenda:

Druh nebytového priestoru:

1 - Zariadenie obchodu

Tituly nadobudnutia LV:

Z 2666/05 kvitancia-1153/05

ČASŤ C: ĽARCHY

Bez zápisu.

Iné údaje:

1 list vl.č. 5441

2 list vl.č. 5441

Poznámka:

Bez zápisu.

Úrad geodézie, kartografie a katastra Slovenskej republiky
VÝPIS Z KATASTRA NEHNUTEĽNOSTÍ

Okres: **Dunajská Streda**

Vytvorené cez katastrálny portál

Obec: **DUNAJSKÁ STREDA**

Dátum vyhotovenia **31.10.2017**

Katastrálne územie: **Dunajská Streda**

Čas vyhotovenia: **10:46:51**

VÝPIS Z LISTU VLASTNÍCTVA č. 7300

ČASŤ A: MAJETKOVÁ PODSTATA

PARCELY registra "C" evidované na katastrálnej mape

Parcelné číslo	Výmera v m2	Druh pozemku	Spôsob využ. p.	Umiest. pozemku	Právny vzťah	Druh ch.n.
1880/280	404	Zastavané plochy a nádvoria	16	1		5 , 501
Právny vzťah k stavbe evidovanej na pozemku 1880/280 je evidovaný na liste vlastníctva číslo 5754.						
1880/300	477	Zastavané plochy a nádvoria	16	1		5 , 501
Právny vzťah k stavbe evidovanej na pozemku 1880/300 je evidovaný na liste vlastníctva číslo 5754.						
1880/315	115	Zastavané plochy a nádvoria	16	1		5 , 501
Právny vzťah k stavbe evidovanej na pozemku 1880/315 je evidovaný na liste vlastníctva číslo 5754.						

Legenda:

Spôsob využívania pozemku:

16 - Pozemok, na ktorom je postavená nebytová budova označená súpisným číslom

Druh chránenej nehnuteľnosti:

501 - Chránená vodohospodárska oblasť

Umiestnenie pozemku:

1 - Pozemok je umiestnený v zastavanom území obce

Právny vzťah:

5 - Vlastník pozemku nie je vlastníkom stavby postavenej na tomto pozemku (pozemkoch)

ČASŤ B: VLASTNÍCI A INÉ OPRÁVNENÉ OSOBY

Por. číslo Priezvisko, meno (názov), rodné priezvisko, dátum narodenia, rodné číslo (IČO) a Spoluvlastnícky podiel miesto trvalého pobytu (sídlo) vlastníka

Účastník právneho vzťahu:	Vlastník	
1 Saliji Dževrije r		44 / 1000
Dátum narodenia :		
Titúl nadobudnutia	V-1726/11-Kúpna zmluva právopl.dňa 17.05.2011	
Účastník právneho vzťahu:	Vlastník	
2 GBS TRADE,s.r.o., ul.29.augusta 1646/6, Galanta, PSČ 92436, SR		956 / 1000
IČO :		
Titúl nadobudnutia	V-4329/11-Kúpna zmluva právopl.dňa 03.10.2011	

ČASŤ C: ŤARCHY

Bez zápisu.

Iné údaje:

Bez zápisu.

Poznámka:

Bez zápisu.

Úrad geodézie, kartografie a katastra Slovenskej republiky
VÝPIS Z KATASTRA NEHNUTEĽNOSTÍ

Okres: Dunajská Streda
Obec: **DUNAJSKÁ STREDA**
Katastrálne územie: **Dunajská Streda**

Vytvorené cez katastrálny portál

Dátum vyhotovenia **31.10.2017**
Čas vyhotovenia: **10:48:33**

VÝPIS Z LISTU VLASTNÍCTVA č. 5754

ČASŤ A: MAJETKOVÁ PODSTATA

		Stavby			
Súpisné číslo	na parcele číslo	Druh stavby	Popis stavby	Druh ch.n.	Umiest. stavby
5129	1880/280	14	Polyfunkčná budova		1
Právny vzťah k parcele na ktorej leží stavba 5129 je evidovaný na liste vlastníctva číslo 7300.					
5129	1880/300	14	Polyfunkčná budova		1
Právny vzťah k parcele na ktorej leží stavba 5129 je evidovaný na liste vlastníctva číslo 7300.					
5129	1880/315	14	Polyfunkčná budova		1
Právny vzťah k parcele na ktorej leží stavba 5129 je evidovaný na liste vlastníctva číslo 7300.					

Legenda:

Druh stavby:

14 - Budova obchodu a služieb

Kód umiestnenia stavby:

1 - Stavba postavaná na zemskom povrchu

Byty a nebytové priestory

ČASŤ B: VLASTNÍCI A INÉ OPRÁVNENÉ OSOBY

Por. číslo Priezvisko, meno (názov), rodné priezvisko, dátum narodenia, rodné číslo (IČO) a miesto trvalého pobytu (sídlo) vlastníka

Nebytový priestor

Vchod : 1	1. p.	Priestor č. 1 - 1	
Podiel priestoru na spoločných častiach a spoločných zariadeniach domu			139 / 1000
Účastník právneho vzťahu: Vlastník			
1 GBS TRADE,s.r.o., ul.29.augusta 1646/6, Galanta, PSČ 92436, SR			
IČO :			
Spoluvlastnícky podiel :			1 / 1
Titul nadobudnutia V-1758/09-Kúpna zmluva právopł.dňa 21.05.2009			
Vchod : 2	1. p.	Priestor č. 1 - 2	
Podiel priestoru na spoločných častiach a spoločných zariadeniach domu			24 / 1000
Účastník právneho vzťahu: Vlastník			
1 GBS TRADE,s.r.o., ul.29.augusta 1646/6, Galanta, PSČ 92436, SR			
IČO :			
Spoluvlastnícky podiel :			1 / 1
Titul nadobudnutia V-1758/09-Kúpna zmluva právopł.dňa 21.05.2009			
Vchod : 3	1. p.	Priestor č. 1 - 3	
Podiel priestoru na spoločných častiach a spoločných zariadeniach domu			129 / 1000
Účastník právneho vzťahu: Vlastník			
2 GBS TRADE,s.r.o., 29.augusta 1646/6 Galanta			
IČO :			
Spoluvlastnícky podiel :			1 / 1

Byty a nebytové priestory**ČASŤ B: VLASTNÍCI A INÉ OPRÁVNENÉ OSOBY**

Por. číslo Priezvisko, meno (názov), rodné priezvisko, dátum narodenia, rodné číslo (IČO) a miesto trvalého pobytu (sídlo) vlastníka

Vchod : 3 1. p. Priestor č. 1 - 3

2 GBS TRADE,s.r.o., 29.augusta 1646/6 Galanta

IČO :

Spoluvlastnícky podiel : 1 / 1

Titul nadobudnutia V-2364/01-dohoda o zruš.spol.

V-1104/02 Vyhlásenie

R-555/05 žiadosť o opravu zápisu

Titul nadobudnutia Z-1197/09-Rozsudok č.12C/219/2006-186

Vchod : 4 1. p. Priestor č. 1 - 4

Podiel priestoru na spoločných častiach a spoločných zariadeniach domu 58 / 1000

Účastník právneho vzťahu: Vlastník

2 GBS TRADE,s.r.o., 29.augusta 1646/6 Galanta

IČO :

Spoluvlastnícky podiel : 1 / 1

Titul nadobudnutia V-2364/01-dohoda o zruš.spol.

V-1104/02 Vyhlásenie

R-555/05 žiadosť o opravu zápisu

Titul nadobudnutia Z-1197/09-Rozsudok č.12C/219/2006-186

Vchod : 5 1. p. Priestor č. 1 - 5

Podiel priestoru na spoločných častiach a spoločných zariadeniach domu 44 / 1000

Účastník právneho vzťahu: Vlastník

3 Saliji Dževrije r.

Dátum narodenia :

Spoluvlastnícky podiel : 1 / 1

Titul nadobudnutia V 4408/03 Kúpa nebyt priestor č.5

R 555/05 žiadosť o opravu zápisu

Vchod : 6 2. p. Priestor č. 1 - 6

Podiel priestoru na spoločných častiach a spoločných zariadeniach domu 529 / 1000

Účastník právneho vzťahu: Vlastník

1 GBS TRADE,s.r.o., ul.29.augusta 1646/6, Galanta, PSČ 92436, SR

IČO :

Spoluvlastnícky podiel : 1 / 1

Titul nadobudnutia V-1758/09-Kúpna zmluva právopl.dňa 21.05.2009

Vchod : 7 1. p. Priestor č. 1 - 7

Podiel priestoru na spoločných častiach a spoločných zariadeniach domu 77 / 1000

Účastník právneho vzťahu: Vlastník

2 GBS TRADE,s.r.o., 29.augusta 1646/6 Galanta

IČO :

Spoluvlastnícky podiel : 1 / 1

Titul nadobudnutia V-2364/01-dohoda o zruš.spol.

V-1104/02 Vyhlásenie

R-555/05 žiadosť o opravu zápisu

Titul nadobudnutia Z-1197/09-Rozsudok č.12C/219/2006-186

Legenda:

Druh nebytového priestoru:

1 - Zariadenie obchodu

ČASŤ C: ŤARCHY

Bez zápisu.

Iné údaje:

List vl. 5441

List.vl. 3251

Poznámka:

Bez zápisu.

ZÁPADOSLOVENSKÁ VODÁRENSKÁ SPOLOČNOSŤ, a.s.

Odštepny závod: DUNAJSKÁ STREDA, Kračanská cesta 1233, PSČ 929 01

Oddiel: Sa

Vložka: 10193/N

GBS TRADE
Ivona Somogyiová
Smetanov háj 282
929 01 Dunajská Streda

Váš list číslo/zo dňa

Naše číslo
80833/2017

Vybavuje
Hölgyeová

Dunajská Streda
08.11.2017

Vec: Vyjadrenie o existencii podzemných vedení

Listom zo dňa 20.10.2017 ste nám predložili situáciu na zakreslenie podzemných vedení v správe nášho závodu nachádzajúcich sa v Dunajskej Strede, parc.č. 1880/228, 1880/227, 1880/301, 1880/229, 1880/231, 1880/216, 1880/215, 1880/214, 1880/387, 1880/389, 1880/231 a 1880/226.

K Vašej žiadosti vám oznamujeme:

- V prílohe tohto listu Vám zasielame potvrdenú situáciu, do ktorej sme informatívne zakreslili podzemné vedenie v správe nášho závodu.
- Pred zahájením výkopových prác žiadame zabezpečiť vytýčenie podzemných vedení v správe nášho závodu.
- Presné vytýčenie podzemných vedení v správe nášho závodu Vám prevedú pracovníci nášho závodu na Vašu písomnú objednávku. Kontaktná osoba Ing. Tóth tel. č. (031/7737318).

S pozdravom

Ing. Kósa Tomáš
vedúci výr. -techn. úseku

ZÁPADOSLOVENSKÁ
VODÁRENSKÁ SPOLOČNOSŤ
ODŠTEPNÝ ZÁVOD DUNAJSKÁ STREDA
KRAČANSKÁ CESTA 1233
929 01 DUNAJSKÁ STREDA

Príloha: 1 x situácia
Na vedomie: HS 01

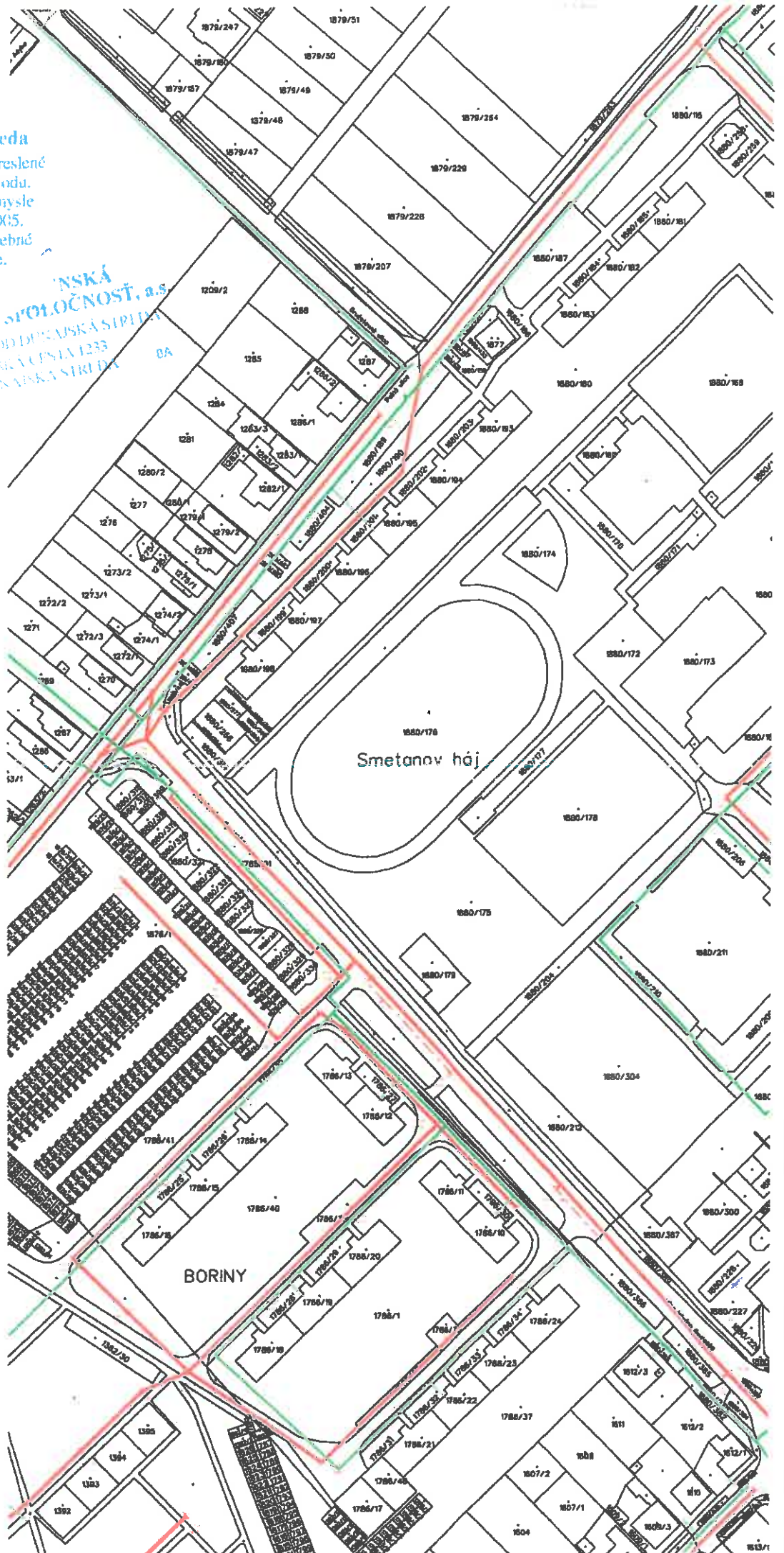
IČO: 36 550 949
DIČ: S

Telefón: 031 7737318
Fax: 031 7737318

ZsYS, a.s. Nitra
odštepny závod Dunajská Streda
V predloženej situácii su orientačne zakreslené
podzemné vedenia v správe nášho závodu.
Žiadame dodržať ochranné pásmo v zmysle
zákona č.442/2002 § 19 a STN 73 6005.
Pred začatím výkopových prác je potrebné
požiadať vytyčenie vedení v teréne.

Dátum: 8.11.2014 Podpis: [Signature]

VODÁRENSKÁ SPOLOČNOSŤ, a.s.
ODŠTEPNÝ ZÁVOD DUNAJSKÁ STREDA
BRATSKÁ CESTA 1233
520 01 DUNAJSKÁ STREDA



V Galante dňa 7. novembra 2017

Vec: Vyjadrenie k trhovej hodnote nehnuteľností – pozemkov.

Týmto potvrdzujeme, že pozemky v právnom stave evidované na liste vlastníctva číslo 3251, okres Dunajská Streda, mesto Dunajská Streda, katastrálne územie Dunajská Streda, Okresný úrad Dunajská Streda- katastrálny odbor:

- pozemok - parcela registra „C“ - s parcelným číslom: 1880/228 o výmere 97 m², druh pozemku: ostatné plochy;
- pozemok - parcela registra „C“ - s parcelným číslom: 1880/227 o výmere 542 m², druh pozemku: zastavané plochy a nádvoria;
- pozemok - parcela registra „C“ - s parcelným číslom: 1880/301 o výmere 41 m², druh pozemku: zastavané plochy a nádvoria;

majú podľa nášho odborného názoru trhovú hodnotu (resp. hodnotu za ktorú by bolo možné pozemky danom čase predat') vo výške 10.- € za m².

Zdôvodnenie:

Pozemky sa nachádzajú na sídlisku Sever v okrajovej časti mesta Dunajská Streda.

Z obhliadky na mieste je zrejmé, že predmetné pozemky sú bezprostredne priľahlými s pozemkami a parcelami zastavanými polyfunkčnými budovami vo vlastníctve spoločnosti GBS TRADE ,s. r. o.

Z uvedeného dôvodu je funkčná využiteľnosť predmetných pozemkov obslužná , pre státie a parkovanie vozidiel .

Príloha : Kópia z katastrálnej mapy.

TOP REALITY - realitná spoločnosť, s.r.o.
ul. 29. Augusta 1646/6
924 01 GALANTA
IČO: 43885578

S pozdravom,

PhDr. Katarína Kičková
konateľ spoločnosti
TOP REALITY – realitná spoločnosť, s.r.o.



NÁRODNÁ
ASOCIÁCIA
REALITNÝCH
KANCELÁRIÍ
SLOVENSKA

Vážený pán
Ľuboš Halák

v Bratislave, dňa 9. 11. 2017

VEC: Vyjadrenie k cene pozemkov – ostatné plochy, zastavané nádvoría

Vážený pán Halák,

týmto by sme Vás chceli informovať, že na základe Vašej špecifikácie a dostupného cenového posudku sa cena pozemku klasifikovaného ako ostatné plochy, zastavané plochy a nádvoría v obci Dunajská Streda, kat. územie Dunajská Streda, okres Dunajská Streda môže pohybovať v pásme 10–30 eur/m² pri porovnateľných pozemkoch ako sú uvedené parcely číslo 1880/213, 1880/227, 1880/230, 1880/280, 1880/300, 1880/315, 1880/387.

Na cenu pozemkov vplýva najmä lokalita, celková plocha pozemku a možný účel využitia. Vzhľadom na charakter horeuvedených pozemkov – jedná sa o zastavané plochy a nádvoría a jeho aktuálnu využiteľnosť, odhadujeme cenu v spodnej časti cenového pásma, približne vo výške 12,50 eur/m².

Galvaniho 17/C
821 04 Bratislava 2
IČO: 31792332
DIČ: 2021394606
narks@narks.sk



Národná asociácia
realitných kancelárií
Slovenska

S pozdravom

Ing. Zuzana Jakabíková
Generálny sekretár NARKS
email: _____
tel. _____

Member of international
associations



Národná asociácia realitných kancelárií Slovenska

Galvaniho :
821 04 Bratislava 2

IČO: 31792332
DIČ:

www.narks.sk

SPÁJAME PROFESIONÁLOV V REALITÁCH

