

2	Mestský úrad Dunajská Streda
Dátum:	31-05-2012
Podacie číslo:	13004
Prílohy:	Výzva

Mestský úrad  
Hlavná 50/16  
929 01 Dunajská Streda

V Dunajskej Strede, dňa 31.05.2012

**Vec: Žiadosť o odkúpenie pozemku v katastri Dunajská Streda - doplnenie**

Dolu podpísaný MUDr. Károly Földes, konateľ spoločnosti MEDICUS AFK, s.r.o., Veľkobláhovská 1066/28b, 929 01 Dunajská Streda, IČO: 44 596 685, touto cestou zasielam doplňujúcu informáciu k žiadosti našej spoločnosti zo dňa 16.03.2012. V uvedenej žiadosti som uviedol, že v prípade odpredaja pozemkov nachádzajúcich sa v katastrálnom území Dunajská Streda, v obci Dunajská Streda, par. č. 450/6 o výmere 306 m<sup>2</sup>, vedenej na LV č. 3251 Katastrálnym úradom v Trnave, Správou katastra Dunajská Streda a par. č. 512/4, o výmere 276 m<sup>2</sup>, vedenej na LV č. 5441 Katastrálnym úradom v Trnave, Správou katastra Dunajská Streda v prospech našej spoločnosti, žiadam mesto Dunajskú Stredu o preloženie existujúcich podzemných infraštruktúrnych vedení na náklady mesta Dunajská Streda pred prevodom predmetných pozemkov. Po zväžení informácie, že všeobecná hodnota vyššie uvedených pozemkov vo výške 24 400,- € (slovom dvadsaťštyritisícštyristo eur), stanovená znaleckým posudkom č. 027/2012, vypracovaným Ing. Annou Juhosovou dňa 23.03.2012, bola stanovená zohľadnením existencie podzemných infraštruktúrnych vedení spoločností Západoslovenská energetika, a.s., SPP, a.s., UPC BROADBAND SLOVAKIA, s.r.o. a Slovak Telekom týmto vyhlasujem, že sa vzdávam vyššie uvedenej požiadavky predloženia existujúcich podzemných infraštruktúrnych vedení na náklady mesta Dunajská Streda a vyhlasujem, že uvedené existujúce podzemné infraštruktúrne vedenia v prípade odpredaja predmetných pozemkov v prospech našej spoločnosti preložíim na vlastné náklady bez možnosti uplatnenia nároku na refundáciu výdavkov na preloženie od mesta Dunajská Streda a bez možnosti uplatnenia nároku na refundáciu výdavkov, ktoré by mohli vzniknúť v budúcnosti z dôvodu prítomnosti hore uvedených vedení infraštruktúrnych stavieb na uvedených pozemkoch.

Ďakujem za vybavenie.



MUDr. Károly Földes

MEDICUS AFK s.r.o  
MUDr.Földes Károly  
Veľkoblahovská ul.1066/28A, 929 01 Dunajská Streda

Mestský úrad Dunajská Streda	
Dátum:	20-03-2012
Podpis číslo	152
Funkcia	Vysavuj.

Mestské zastupiteľstvo  
Dunajská Streda  
Hlavná ul.23  
929 01 Dunajská Streda

VEC: Žiadosť o odkúpenie pozemku v katastri Dunajská Streda.

Dolupodpísaný MUDr.Földes Károly, konateľ MEDICUS AFK s.r.o, Vás žiadam o predaj časti pozemkov:

-č.450/6 v celkovej výmere 304 m<sup>2</sup> podľa grafickej prílohy

-č.512/4 v celkovej výmere 276 m<sup>2</sup> podľa grafickej prílohy.

Tento novovytvorený pozemok, ktorý vznikne spojením môjho pôvodného pozemku č.450/5 s nononadobudnutými pozemkami č.450/6 a č.512/4 j by som chcel využiť na vybudovanie parkovacích plôch pre osobné áutá počtom 60. Parkovisko bude vybavené s ORL a oplatením. Vstup na strážené parkovisko bude riešený z Októbrovej ulice, ale nie cez spoločnú bránu, aby som neobmedzoval obyvateľov vlastníacich garáže susediace s mojím pozemkom. Okraje a stred parkoviska plánujem zasadiť okrasnými rastlinami a stromami, ktoré znižujú hlukovú záťaž a imitujú vzhľad parku. Na pozemkoch č.450/6 a č.512/4 sa nahádzajú vedenia vysokého napätia, ktoré by som prosil pred predajom premiestniť.

Vybudovanie parkoviska je opodstatnené zo strany obyvateľov Dunajskej Stredy. Počas ordinačných a návštevnych hodín v Poliklinike NsP Dunajská Streda- Veľkoblahovská, Októbrová a oklité ulice sú obsadené parkujúcimi autami, ktoré sťažujú premávku a bezpečnosť, pacienti často dlhodobo hľadajú parkovacie miesto, ťažko chorí aj tehotné ženy z väčšej vzdialenosti musia pešo prechádzať do ambulancií. Problémy s parkovaním má aj materská škola na Októbrovej ulici, kde tiež nie je možné vždy nájsť parkovacie miesto.

Za kladné vybavenie mojej žiadosti Vám vopred ďakujem s pozdravom.

MUDr.Földes Károly

v Dunajskej Strede, 16.03.2012



Príloha: Znalecký posudok pozemku č.450/6 a č.512/4.



## VÝPIS Z KATASTRA NEHNUTEL'NOSTÍ

Okres: Dunajská Streda

Vytvorené cez katastrálny portál

Obec: DUNAJSKÁ STREDA

Dátum vyhotovenia 28.03.2012

Katastrálne územie: Dunajská Streda

Čas vyhotovenia: 06:28:23

## ČIASTOČNÝ VÝPIS Z LISTU VLASTNÍCTVA č. 5441

ČASŤ A: MAJETKOVÁ PODSTATA

## PARCELY registra "C" evidované na katastrálnej mape

Parcelné číslo	Výmera v m2	Druh pozemku	Spôsob využ. p.	Umiest. pozemku	Právny vzťah	Druh ch.n.
512/ 4	276	Zastavané plochy a nádvorí	18	1		, 501

Legenda:

Spôsob využívania pozemku:

18 - Pozemok, na ktorom je dvor

Druh chránenej nehnuteľnosti:

501 - Chránená vodohospodárska oblasť

Umiestnenie pozemku:

1 - Pozemok je umiestnený v zastavanom území obce

Ostatné parcely nevyžiadané

## ČASŤ B: VLASTNÍCI A INÉ OPRÁVNENÉ OSOBY

Por. číslo Priezvisko, meno (názov), rodné priezvisko, dátum narodenia, rodné číslo (IČO) a Spoluvlastnícky podiel miesto trvalého pobytu (sídlo) vlastníka

Účastník právneho vzťahu:

Vlastník

1 Mesto Dunajská Streda, Hlavná 50/16, Dunajská Streda, PSČ 929 01, SR

1 / 1

IČO:

Titul nadobudnutia	Výkup podľa GP č. 761-0053-9 VZ 2/82
Titul nadobudnutia	PKV 1829,65,3-9999,41,963,374,1-323,1-613,1053,1-9999,342,640,690,860,478,928,394,1788,1085,1576,1260,712,1678,268,1516,693,1140
Titul nadobudnutia	Z-1429/00 Rozhodnutie OÚKO 3/00 ROEP
Titul nadobudnutia	V 2138/00 Kúpna a zámenná zmluva
Titul nadobudnutia	Z-5449/00 prehlásenie
Titul nadobudnutia	Z-2713/01 Zápis údajov do KN
Titul nadobudnutia	Z-236/02 listina o určení č.13/2002
Titul nadobudnutia	Z-734/02 prevedenie geom.plán č.33737398-4/2002
Titul nadobudnutia	Z-2485/02 Zápis
Titul nadobudnutia	Z-2484/02 zápis
Titul nadobudnutia	Z-2765/02 oprava zápisu
Titul nadobudnutia	Z-3669/02 zápis
Titul nadobudnutia	V-1388/02-Kúpna zmluva
Titul nadobudnutia	R 196/06 Prevedenie geom.plán č. 35021934-023/2006
Titul nadobudnutia	Z 3759/06 prevedenie geom.plán č. 11852348-42/2006
Titul nadobudnutia	R 586/06 prevedenie geom.plán č. 53/2006
Titul nadobudnutia	R 594/06 prev.geom.plán č. 32324642-154/2006
Titul nadobudnutia	R 732/06 geom.plán . 32324642-166/2006
Titul nadobudnutia	V 5710/06 Zámenná zmluva právoplatná dňa 29.01.2007
Titul nadobudnutia	R 172/07 prevedenie geom.plán č. 32324642-021/2007
Titul nadobudnutia	R 174/07 prevedenie geom.plán č. 32324642-022/2006
Titul nadobudnutia	R -175/07 prevedenie geom.plán č. 32324642-023/2007
Titul nadobudnutia	V-2148/07-kúpna zmluva,právopl.dňa 08.06.2007
Titul nadobudnutia	Z-3336/07-rozhodnutie o urč.súp.číslo
Titul nadobudnutia	R-633/07-prevedenie GPč.579/07
Titul nadobudnutia	R-791/07-Prevedenie GPč.32324642-131/2007
Titul nadobudnutia	R-792/07-Prevedenie Gp.č-32324642-179/2007
Titul nadobudnutia	Prevedenie GP č. 139/08-R537/08
Titul nadobudnutia	R-977/08-prevedenie GPč.32324642-144/2008

## VÝPIS Z KATASTRA NEHNUTEĽNOSTÍ

Okres: Dunajská Streda

Vytvorené cez katastrálny portál

Obec: DUNAJSKÁ STREDA

Dátum vyhotovenia 28.03.2012

Katastrálne územie: Dunajská Streda

Čas vyhotovenia: 06:33:00

## ČIASTOČNÝ VÝPIS Z LISTU VLASTNÍCTVA č. 3251

ČASŤ A: MAJETKOVÁ PODSTATA

## PARCELY registra "C" evidované na katastrálnej mape

Parcelné číslo	Výmera v m2	Druh pozemku	Spôsob využ. p.	Umiest. pozemku	Právny vzťah	Druh ch.n.
450/ 6	306	Zastavané plochy a nádvoria	18	1		, 501

Legenda:

Spôsob využívania pozemku:

18 - Pozemok, na ktorom je dvor

Druh chránenej nehnuteľnosti:

501 - Chránená vodohospodárska oblasť

Umiestnenie pozemku:

1 - Pozemok je umiestnený v zastavanom území obce

Ostatné parcely nevyžiadané

## ČASŤ B: VLASTNÍCI A INÉ OPRÁVNENÉ OSOBY

Por. číslo Priezvisko, meno (názov), rodné priezvisko, dátum narodenia, rodné číslo (IČO) a Spoluvlastnícky podiel miesto trvalého pobytu (sídlo) vlastníka

Účastník právneho vzťahu:

Vlastník

1 Mesto Dunajská Streda, Hlavná 50/16, Dunajská Streda, PSČ 929 01, SR

1 / 1

IČO :

Poznámka	List vl. 5962
Poznámka	List vl. 6567
Poznámka	List vl. 6577
Titul nadobudnutia	Z 2740/97 ZAPIS VL.PRAV. NA PC.1235/4
Titul nadobudnutia	LIST VL. 4754
Titul nadobudnutia	Z 2215/97 PREVED.GP.C.33737398-73/96
Titul nadobudnutia	Z 3894/97 DELIMITACIA
Titul nadobudnutia	Z 4400/97 PREHLASENIE
Titul nadobudnutia	Z4436/97-PREHLASENIE
Titul nadobudnutia	Z 5334/97 preved.gp.c.14061538-78/97
Titul nadobudnutia	Z 5174/97 ROZH. O URCENI SUP.C. 403/97
Titul nadobudnutia	Z727/98-PREVEDENIE GEOM.PLANU C.30014204-330/97
Titul nadobudnutia	Z 215/98 ZAPIS,PKN.VL.č.1584
Titul nadobudnutia	Z 44/98 dod.delimitácia na pč.259/1
Titul nadobudnutia	Z 43/98 delimitácia
Titul nadobudnutia	Z 2894/98 zápis budovy na pč.101/2
Titul nadobudnutia	Z 3139/98 delimitácia
Titul nadobudnutia	Z 3600/98 listina na pč.164
Titul nadobudnutia	Z 3420/98 zápis,rozhodnutie č.Výst.2941/66,X-50/98 rozhodnutie ,
Titul nadobudnutia	Z 2893/98 zápis
Titul nadobudnutia	Z 1531/98 urč.sup.číslo č.46/1998
Titul nadobudnutia	Z 4455/98 dodatok k delimitácie na A 602-A630
Titul nadobudnutia	Z 4642/98-Prevedenie GP č.30014204-295/98
Titul nadobudnutia	Z4693/98-delimitácia
Titul nadobudnutia	Z 4866/98 preved.geomplán č.323224642-295/98
Titul nadobudnutia	Z 5678/98 delimitačný protokol
Titul nadobudnutia	Z 6431/98 urč.sup.číslo č.850/98
Titul nadobudnutia	Z 2497/98 urč.sup.číslo č.303/98
Titul nadobudnutia	Z 6373/98 listina o urč.sup.číslo č.685/98
Titul nadobudnutia	Z 956/99 určenie č.49/99

## MINISTERSTVO SPRAVODLIVOSTI SLOVENSKEJ REPUBLIKY

OBCHODNÝ REGISTER  
NA INTERNETESlovensky  |  English

## Výpis z Obchodného registra Okresného súdu Trnava

Tento výpis má len informatívny charakter a nie je použiteľný pre právne úkony !

Oddiel: Sro

Vložka číslo: 23216/T

Obchodné meno:	MEDICUS AFK, s.r.o.	(od: 30.01.2009)
Sídlo:	Veľkobláhovská 1066/28b Dunajská Streda 929 01	(od: 30.01.2009)
IČO:	44 596 685	(od: 30.01.2009)
Deň zápisu:	30.01.2009	(od: 30.01.2009)
Právna forma:	Spoločnosť s ručením obmedzeným	(od: 30.01.2009)
Predmet činnosti:	Kúpa tovaru na účely jeho predaja iným prevádzkovateľom živnosti ( veľkoobchod ) Kúpa tovaru na účely jeho predaja konečnému spotrebiteľovi ( maloobchod ) Sprostredkovateľská činnosť v oblasti obchodu Sprostredkovateľská činnosť v oblasti služieb Administratívne služby Reklamné a marketingové služby Prenájom hnutelných vecí Prieskum trhu a verejnej mienky prenájom garáží a odstavných plôch pre motorové vozidlá, ak garáže, prípadne odstavné plochy slúžia na umiestnenie najmenej piatich vozidiel patriacich iným osobám než majiteľovi alebo nájomcovi nehnuteľnosti prevádzkovanie parkoviska	(od: 30.01.2009) (od: 30.01.2009) (od: 30.01.2009) (od: 30.01.2009) (od: 30.01.2009) (od: 30.01.2009) (od: 30.01.2009) (od: 30.01.2009) (od: 30.01.2009) (od: 30.06.2009) (od: 30.06.2009)
Spoločníci:	MUDr. Károly Földes Lycejná 576/14 Dolný Štál 930 10	(od: 30.01.2009)
Výška vkladu každého spoločníka:	MUDr. Károly Földes Vklad: 5 000 EUR Splatené: 5 000 EUR	(od: 30.01.2009)
Štatutárny orgán:	konateľ MUDr. Károly Földes Lycejná 576/14 Dolný Štál 930 10 Vznik funkcie: 30.01.2009	(od: 30.01.2009) (od: 30.01.2009)
Konanie menom spoločnosti:	Konateľ koná v mene spoločnosti samostatne. Konateľ sa podpisuje v mene spoločnosti tak, že k napísanému alebo vytlačenému obchodnému menu spoločnosti pripojí svoj vlastnoručný podpis.	(od: 30.01.2009)

Základné imanie:	5 000 EUR Rozsah splatenia: 5 000 EUR	(od: 30.01.2009)
Dátum aktualizácie údajov:	15.05.2012	
Dátum výpisu:	16.05.2012	

---

O obchodnom registri SR | Návod na používanie ORI | Naša adresa   
Vyhľadávanie podľa : obchodného mena | identifikačného čísla  
sídla | spisovej značky | priezviska a mena osoby

Stránkové hodiny na registrových súdoch  
Formuláre na podávanie návrhov na zápis do obchodného registra

**Meno znalca : Ing. Anna Juhos Kukučínova 479/24 929 01 Dunajská Streda  
znalec v odbore stavebníctvo, odvetvie pozemné stavby, odhad hodnoty  
nehnuteľností**

**Evidenčné číslo : 911 441 Tel. : 0903/525 495**

**Zadávateľ :** MEDIKUS AFK , s.r.o  
Dunajská Streda

**Objednávka :** zo dňa 16.03.2012

# ZNALCKÝ POSUDOK

číslo 027/2012

**Vo veci:** stanovenia všeobecnej hodnoty nehnuteľností zapísaných na Katastrálnom úrade Trnava, na Správe katastra Dunajská Streda na LV č. 3251 ako pozemok na p. C KN č. 450/6 a na LV č. 5441 pozemok na p. C KN č. 512/4 v k.ú. Dun. Streda, pre účel prevodu vlastníckych práv

**Počet listov (z toho príloh):** 31 ( 21 )

**Počet odovzdaných vyhotovení:** 3 x pre zadávateľa  
1 x pre znalca

**Miesto a dátum vypracovania :** V Dunajskej Strede, 23.03.2012



**ČASŤ C : ŤARCHY :**

Bez zápisu.

Iné údaje:  
Bez zápisu

- podľa čiastočného výpisu z listu vlastníctva č. 5441 k.ú. Dunajská Streda, vytvoreného cez katastrálny portál zo dňa 14.03.2012

**ČASŤ A : MAJETKOVÁ PODSTATA :**

**Parcely registra "C" evidované na katastrálnej mape**

parc.č. 512/4 zastavané plochy a nádvoria o výmere 276 m<sup>2</sup>

**ČASŤ B : VLASTNÍCI A INÉ OPRÁVNENÉ OSOBY**

Účastník právneho vzťahu : Vlastník

1	Mesto Dunajská Streda, Hlavná 50/16, Dun. Streda, 929 01, SR
	IČO: 00305383
	Spoluvlastnícky podiel : 1/1

**ČASŤ C : ŤARCHY :**

Bez zápisu.

Iné údaje:  
Bez zápisu

**c) Údaje o obhliadke a zameraní predmetu posúdenia:**

Miestna obhliadka spojená s miestnym šetrením vykonaná dňa 16.03.2012 za účasti zástupcu zadávateľa znaleckého posudku.

**d) Porovnanie technickej dokumentácie so skutočným stavom :**

Technická dokumentácia nebola predložená, nakoľko ide o pozemky. Boli predložené iba vyjadrenia k existencii podzemných vedení od elektrárne ZSE, a.s., SPP, a.s., UPC, a.s., a vytýčenie optického kábla.

**e) Porovnanie právnej dokumentácie so skutočným stavom :**

Právna dokumentácia je v súlade so skutkovým stavom. Predmetná nehnuteľnosť v k.ú. Dunajská Streda - vedená na LV č. 3251 ako pozemok na p. C KN č. 450/6 a na LV č. 5441 ako p. C KN č. 512/4 je zapísaná a evidovaná na Správe katastra Dunajská Streda ako výlučné vlastníctvo Mesta Dunajská Streda.

**f) Vymenovanie jednotlivých pozemkov a stavieb v súlade s dokladmi o vlastníctve:**

Pozemky - p.č. 450/6 a 512/4

**Vymenovanie jednotlivých pozemkov a stavieb, ktoré nie sú vlastnícky podložené:**

Bez zápisu

**g) Vymenovanie jednotlivých pozemkov a stavieb, ktoré nie sú predmetom posudku:**

bez zápisu

### 3. REKAPITULÁCIA VŠEOBECNEJ HODNOTY

Názov	Všeobecná hodnota [EUR]
<b>Pozemky</b>	
Pozemky na LV č. 3251 a 5441 - parc. č. 450/6 (306 m <sup>2</sup> )	12 806,10
Pozemky na LV č. 3251 a 5441 - parc. č. 512/4 (276 m <sup>2</sup> )	11 550,60
<b>Spolu VŠH</b>	<b>24 356,70</b>
<b>Zaokrúhlená VŠH spolu</b>	<b>24 400,00</b>

Všeobecná hodnota stavieb a pozemkov je spolu: **24 400,00 EUR**

Slovom: **Dvadsaťštyritisícštyristo EUR**

### 4. MIMORIADNE RIZIKÁ

V blízkosti nehnuteľnosti neboli zistené žiadne rizikové faktory, ktoré by mohli negatívne vplývať na všeobecnú hodnotu nehnuteľnosti, či zabrániť jej užívaniu.



Ing. Anna Juhos

V Dunajskej Strede dňa 23.3.2012

## IV. PRÍLOHY

Objednávka zo dňa 16.03.2012

Výpis z katastra nehnuteľností, čiastočný výpis z listu vlastníctva č.5441 k.ú. Dunajská Streda, vytvorený cez katastrálny portál zo dňa 14.03.2012

Výpis z katastra nehnuteľností, čiastočný výpis z listu vlastníctva č.3251 k.ú. Dunajská Streda, vytvorený cez katastrálny portál zo dňa 14.03.2012

Informatívna Kópia z katastrálnej mapy, k.ú. Dun. Streda, vytvorená cez katastrálny portál, zo dňa 16.03.2012

Geometrický plán na oddelenie pozemkov vypracovaný GEOPLAN Dun. Streda, č.plánu 32324642-101/09, zo dňa 19.06.2009, k.ú. Dun. Streda, overený Správou katastra Dunajská Streda pod č. 1029/09, zo dňa 01.07.2009

Vyjadrenia k existujúcim podzemným vedeniam – UPC, a.s., ZSE, a.s., SPP, a.s., Telekom, a.s.

Aktuálna ponuka real. kancelárií

Grani 94

Ing. Peter Hanesz - PROinvest  
Hlavná 37/19 – Dom kníh  
929 01 Dunajská Streda  
Tel: 031-5509800, fax: 031-5509801  
mobil: 0905-323 004  
e-mail: hanesz@proinvest.sk

Mesto Dunajská Streda  
Hlavná 50  
929 01 Dunajská Streda

Váš list/zo dňa  
7568/3139/2012/023-ŠG

Naše číslo  
25/2012

Vybavuje/linka  
A. Andaová/ 031/550 98 00

Dunajská Streda  
30.04.2012

**VEC**  
**Odkúpenie nehnuteľností – doplnenie podkladov.**

Na základe splnomocnenia MEDICUS AFK s.r.o., Dunajská Streda Vám zasielam podklady k žiadosti o odkúpenie nehnuteľností v zmysle Vašej výzvy zo dňa 28.03.2012 nasledovne:

- potvrdenia správcov sietí o existencii podzemných vedení:
  - Západoslovenská energetika, a.s., Čulenova 6, Bratislava
  - SPP distribúcia a.s. RC JUH, Komárno
  - ZsVS, a.s. Nitra, OZ Dunajská Streda
  - Slovak Telekom, a.s., Karadžičova 10, Bratislava
  - Ministerstvo obrany SR – Správa nehnuteľného majetku a výstavby, BA – po obdržaní dodáme
  - EKOM PLUS, s.r.o., Kračanská cesta 785/41, Dunajská Streda
  - Orange Slovensko, a.s. – Michlovský, s.r.o., Piešťany
  - UPC Broadband Slovakia, s.r.o., Ševčenkova 36, Bratislava
  - Southerm, s.r.o., Športova 4021/13A, Dunajská Streda.
- situácia parkoviska.

S pozdravom

**PROinvest** - Ing. Peter Hanesz  
 Hlavná 37/19 - Dom kníh  
 929 01 Dunajská Streda  
 Tel.: 031-5509800, fax: 031-5509801  
 IČO: 33472530 IČ DPH: SK1027412255

*Ing. Peter Hanesz*

**Prílohy:**  
Podľa textu

Mesto Dunajská Streda	
Dňa: 30.04.2012	
Datum: - 2 -05- 2012	
Prílohy: 1003	Vybavuje:

## S p l n o m o c n e n i e

Podpísaný konateľ spoločnosti, týmto splnomocňujeme inžiniersku kanceláriu Ing. Peter Hanesz – PROINVEST, IČO: 33 472 530, so sídlom Hlavná 37/19, 929 01 Dunajská Streda na zastupovanie zabezpečenia potvrdení o existencii podzemných vedení na parc. č. 450/5, 450/6 a 512/4 v k.ú. Dunajská Streda.

Toto splnomocnenie sa rovnako v plnom rozsahu všetkých práv a povinností vzťahuje na podávanie, podpisovanie a preberanie všetkých písomností, na podávanie rôznych návrhov, podnetov, doplnení, dôkazov, na zaplatenie správnych poplatkov ako aj na všetky ostatné právne a iné úkony spojené s uvedenou záležitosťou.

Toto splnomocnenie platí až do jeho odvolania.



MUDr. Károly Földes  
konateľ spoločnosti

V Dunajskej Strede, dňa .....

Toto splnomocnenie v plnom  
rozsahu prijímam :  
Ing. Peter Hanesz



Dunajská Streda .....2012

DOKUČENKA  
DOPORUČENE

79.7.12  
Deň uloženia  
zásienky

Odosielateľ: Mesto Dunajská Streda  
Hlavná 50/16  
929 01 Dunajská Streda

FDNA - DUNASZERDAHELY VÁROSA

IVATAL

nyilvánartási főosztály

7568/3139/2012/023-ŠG

DUNASZERDAHELY VÁROSA  
2012.03.16.  
Dohodná pečiatka  
odovzdávacej pošty

Potvrádzujem príjem tejto písomnosti

Adresát:

MEDICUS AFK s.r.o  
Veľkoblahovská 1066/28B  
929 01 Dunajská Streda

MEDICUS AFK s.r.o  
Veľkoblahovská 1066/28B  
929 01 Dunajská Streda

Dňa 16.03.2012

Podpis: [Signature]

Váš list číslo/zo dňa  
16.03.2012

Naše číslo  
7568/3139/2012/023-ŠG

Vybavuje/linka  
Štefan Gálffy

Dunajská Streda  
28.03.2012

**Vec: Výzva na doplnenie podkladov k žiadosti o odkúpenie nehnuteľností**

Mestský úrad v Dunajskej Strede dňa 20.03.2012 obdržal Vašu žiadosť o odkúpenie nehnuteľností, nachádzajúcich sa v katastrálnom území Dunajská Streda, v obci Dunajská Streda, pozemkov par. č. 450/6, parcela registra C, druh pozemku zastavané plochy a nádvoria o výmere 306 m<sup>2</sup> vedenej na LV č. 3251 Katastrálnym úradom v Trnave, Správou katastra Dunajská Streda a par. č. 512/4, parcela registra C, druh pozemku zastavané plochy a nádvoria o výmere 276 m<sup>2</sup> vedenej na LV č. 5441 Katastrálnym úradom v Trnave, Správou katastra Dunajská Streda. V záujme možnosti objektívneho posúdenia Vašej žiadosti, Vás touto cestou žiadame o doplnenie nasledovných podkladov:

- V zmysle bodu 3, článku 3 Všeobecne záväzného nariadenia Mesta Dunajská Streda č. 6/2010 je potrebné z Vašej strany predložiť potvrdenie nasledovných správcov o existencii podzemných vedení na vyššie uvedených pozemkoch, par. č. 450/6 a par. č. 512/4, nie staršie ako 3 mesiace od dátumu podania Vašej žiadosti:
  - ZSE a.s. RSS – JUH, Kračanská cesta 1607/45, 929 01 Dunajská Streda
  - SPP a.s. LC, Mederčská 81, 945 01 Komárno
  - ZsVS a.s. OZ, Kračanská cesta 1233, 929 01 Dunajská Streda
  - Slovak Telekom a.s. Bratislava, Karadžičova 10, 825 13 Bratislava
  - Ministerstvo obrany SR – správa nehnuteľného majetku a výstavby, Kutuzovova 8, 800 00 Bratislava
  - Verejné osvetlenie v Dunajskej Strede – Ekom Plus s.r.o., Kračanská cesta 785/41, DS
  - Orange Slovensko a.s., Prievozská 6/A, 821 09 Bratislava
  - UPC Broadband Slovakia s.r.o., (káblková televízia) Ševčenkova 36, 851 01 Bratislava
  - Southerm s.r.o., Športová 4021/13A, 929 01 Dunajská Streda
- Projektovú dokumentáciu umiestnenia stavby parkoviska pre osobné autá počtom 60, uvedenej vo Vašej žiadosti zo dňa 16.03.2012.

V prípade Vášho záujmu o konzultáciu v tejto záležitosti nás môžete kontaktovať telefonicky na telefónnom čísle: +421918607331 alebo osobne na Mestskom úrade v Dunajskej Strede, číslo dverí 210.

S pozdravom

Mesto Dunajská Streda  
MESTSKÝ ÚRAD  
Odbor finančný a evidencie majetku  
DÚ. 012/11-20958

[Signature]  
Ing. Zoltán Pápay  
vedúci odboru finančného a evidencie  
majetku

MEDICUS AFK, s.r.o.  
Veľkobláhovská 1066/28b  
929 01 Dunajská Streda

Dunajská Streda, 13.04.2012

### Vyjadrenie k existencii podzemných vedení - Parkovisko

Vážený pán ,


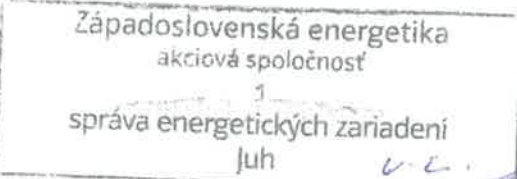

Žiadateľ: MEDICUS AFK, s.r.o., Veľkobláhovská 1066/28b, 929 01 Dunajská Streda  
V záujmovom území :čp. 450/5, 6, 512/4 v katastrálnom území: Dunajská Streda

#### prichádza

k styku s podzemnými vedeniami v správe ZSE a.s., **žiadáme predložiť projektovú dokumentáciu na prekládku jestvujúcich VN a NN vedení mimo parkoviska.**

Ak v záujmovom území prichádza k styku s podzemnými vedeniami žiadame - podzemné zariadenie vytýčiť, výkopové práce realizovať ručne, dodržať STN 73 6005. **Toto vyjadrenie nenahradzuje vyjadrenie k projektovej dokumentácii na stavebné povolenie.** V prípade ďalšej korešpondencie v tejto záležitosti prosím uveďte značku: CZ 64275/2012 a kontaktujte p.Monozlay B., tel.: +421-(0)31-5573221, fax: +421-(0)31-5573191, barnabas.monozlay@zse.sk

S pozdravom

Barnabás Monozlay   Ing. Bognár Tibor 

1/1

**Západoslovenská energetika, a. s.**

Čulénova 6, 816 47 Bratislava [www.zse.sk](http://www.zse.sk)

Barnabás Monozlay, 223000, RSS JUH, tel.: +421-(0)31-55 73 22 1, fax: +421-(0)31-55 73 19 1, [Monozlayba@ba.zse.sk](mailto:Monozlayba@ba.zse.sk)

Ing. Tibor Bognár, 223000, RSS JUH, tel.: +421-(0)31-55 73 22 1, fax: +421-(0)31-55 73 19 1, [Bognart@ba.zse.sk](mailto:Bognart@ba.zse.sk)

IČO: 35823551, DIČ: 2020285256, bankové spojenie: VÚB, a.s., č.ú.: 2107012/0200

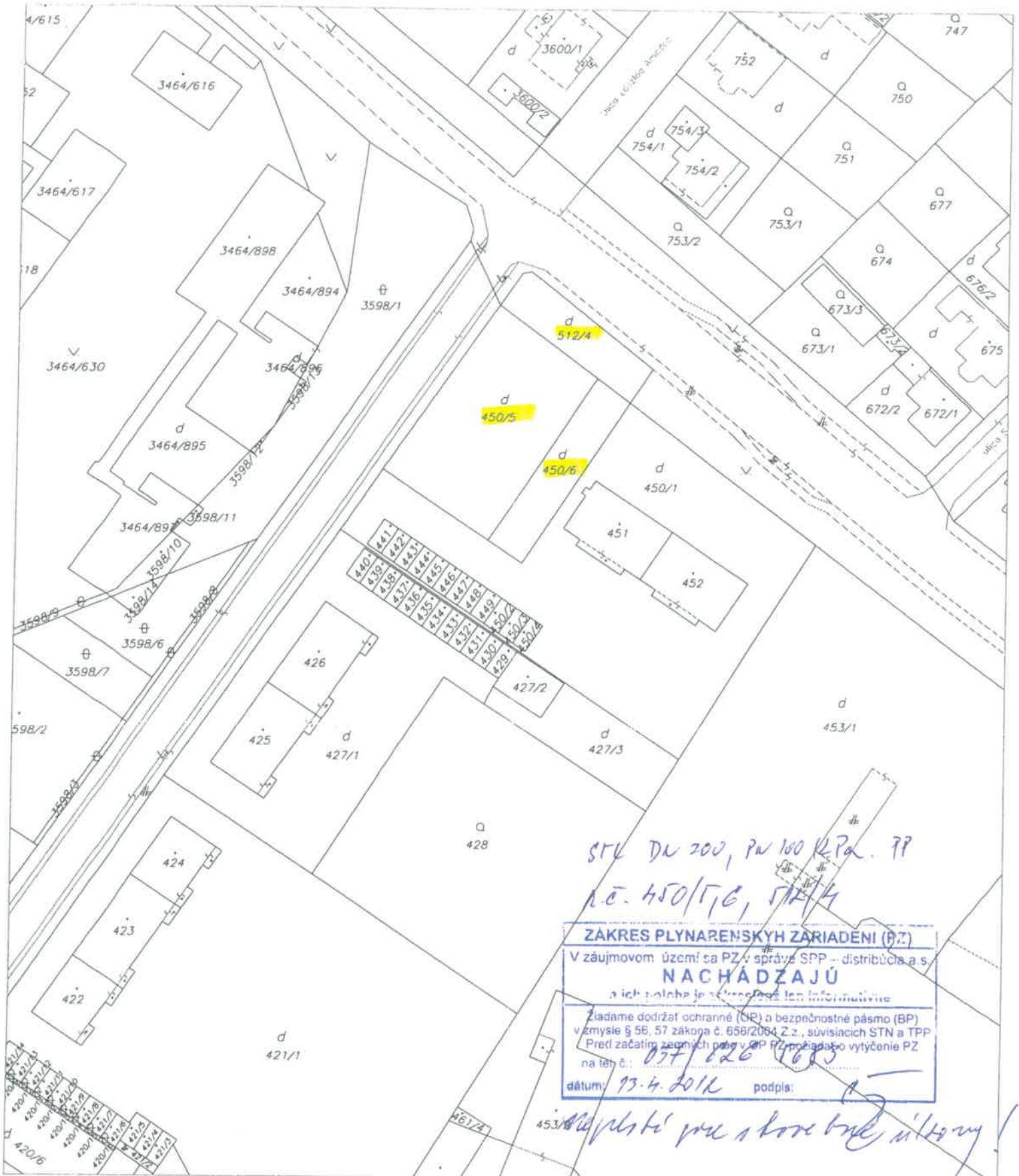
Spoločnosť je zapísaná v Obchodnom registri Okresného súdu Bratislava I, oddiel Sa, v. č. 2852/B



Organizácia Katastrálny úrad TRNAVA Správa katastra DUNAJSKÁ STREDA	Okres DUNAJSKÁ STREDA	Obec DUNAJSKÁ STREDA	Kat. územie DUNAJSKÁ STREDA
	Číslo záložky 244/112	Mapový list č. DUNAJSKÁ STREDA 5-0/21, 5-0/23	Mierka 1 : 1000 č. 1
<b>KÓPIA KATASTRÁLNEJ MAPY</b> na parcelu:			
Dňa 11.04.2012	MATUS		5€







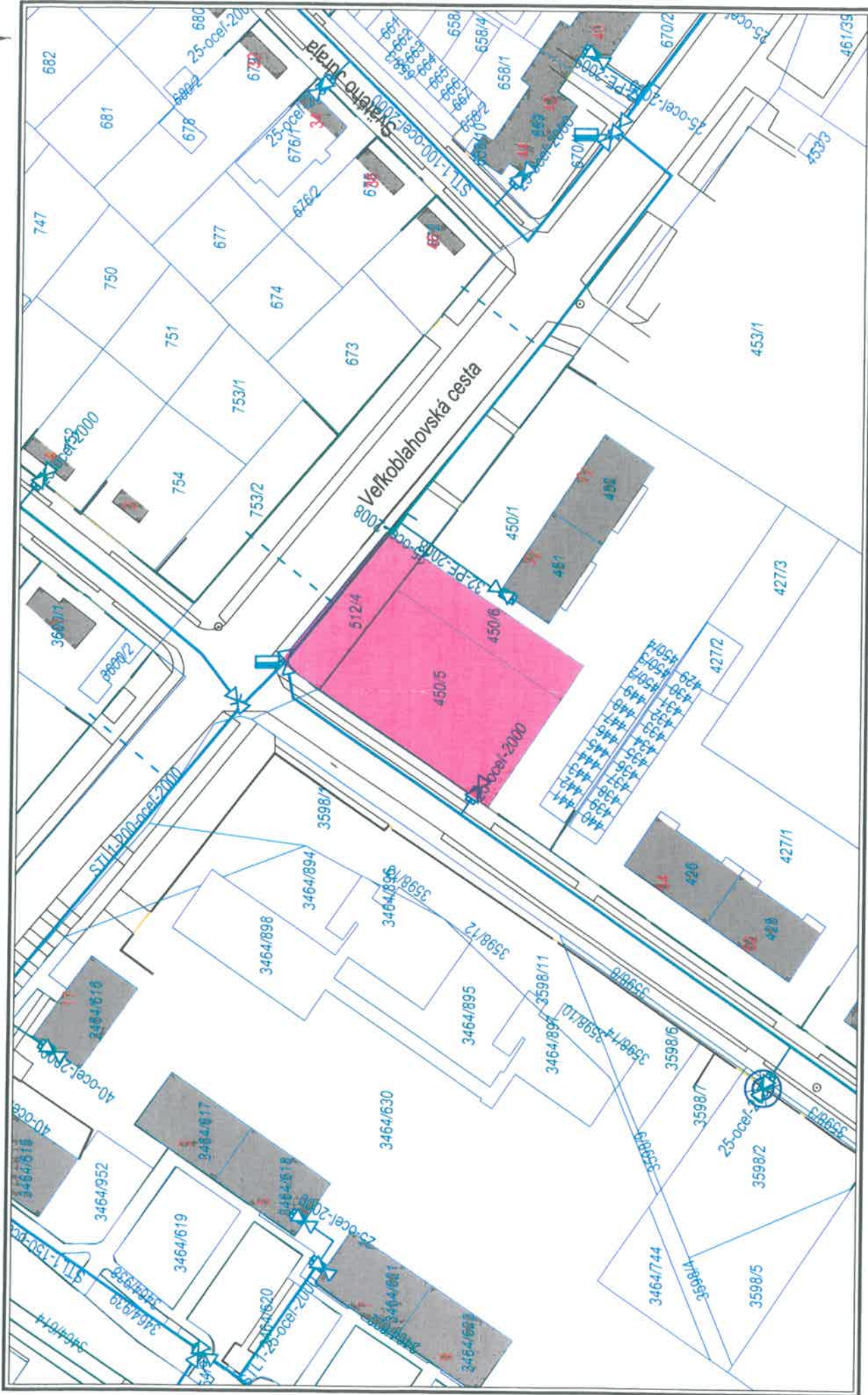
STK DN 200, PN 100 RPa. 7P  
 n.č. 450/5, 512/4

**ZAKRES PLYNARENSKYCH ZARIADENÍ (PZ)**  
 V záujmovom území sa PZ: správa SPP – distribúcia a s  
**NACHÁDZAJÚ**  
 a ich poloha je schválená len informatívne  
 Ziadame dodržať ochranné (OP) a bezpečnostné pásmo (BP)  
 v zmysle § 56, 57 zákona č. 658/2004 Z.z., súvisiacich STN a TPP  
 Pred začatím zemných prác v SPP PZ ochranného vytyčenie PZ  
 na teh. č.: 057/026 (1003)  
 dátum: 13.4.2012 podpis: [signature]

*skontrolujte pred a ktoré budú m'ho vy!*

Organizácia Katastrálny úrad TRNAVA Správa katastra DUNAJSKÁ STREDA	Okres DUNAJSKÁ STREDA Číslo zákazky 2498/12	Obec DUNAJSKÁ STREDA Mapový list č. DUNAJSKÁ STREDA 5-0/21, 5-0/23	Kat. územie DUNAJSKÁ STREDA Mierka 1 : 1000 kód 1
<b>KÓPIA KATASTRÁLNEJ MAPY</b> na parcele:			
Dňa 11.04.2012	MATUS		

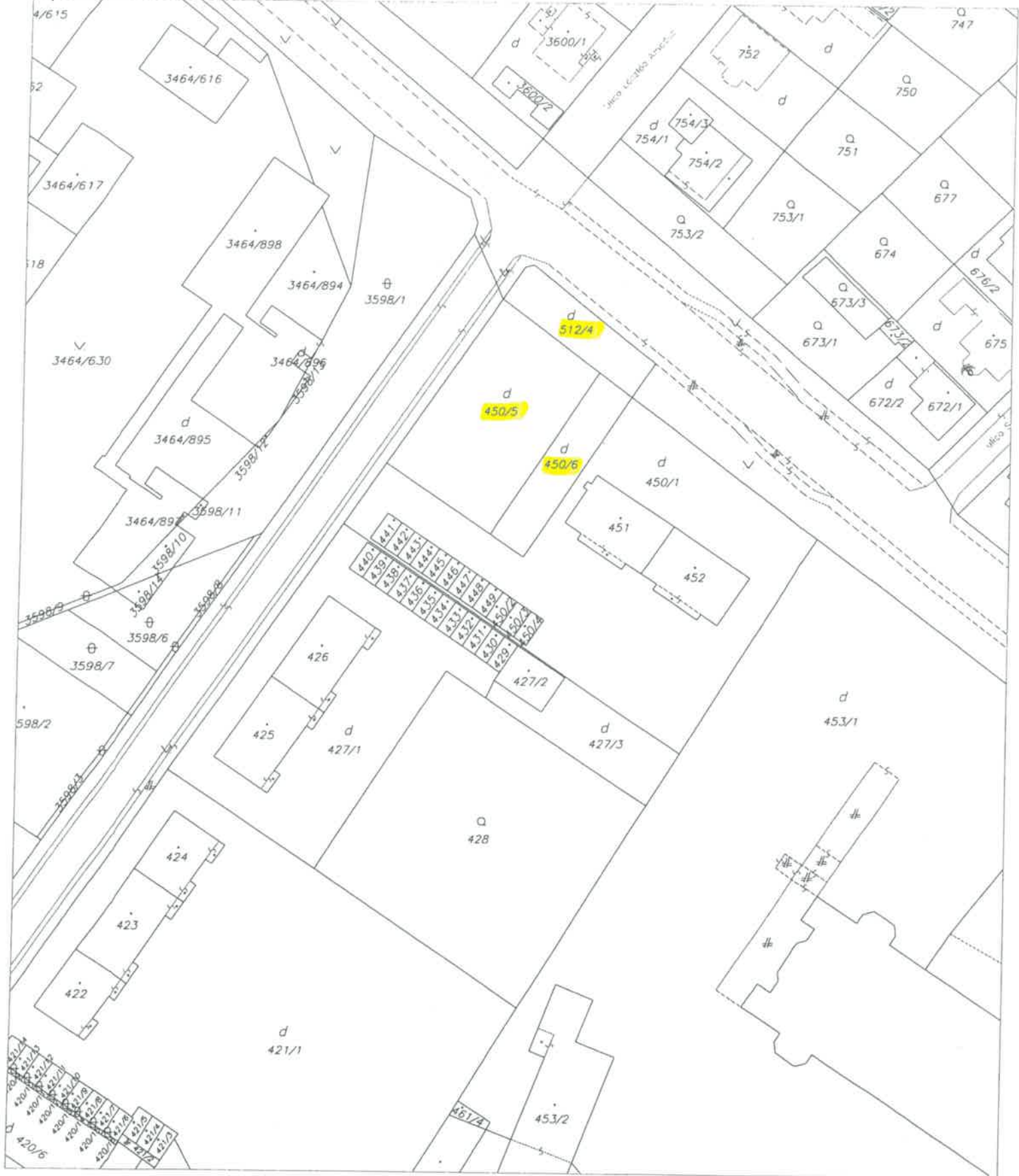
Dunajská Streda 450/5,6, 512/4



Dátum: 13.04.2012  
Vytvoril: ciliakr



Použitie v súlade s internými predpismi.  
© SPP, a.s.



Organizácia Katastrálny úrad TRNAVA Správa katastra DUNAJSKÁ STREDA	Okres DUNAJSKÁ STREDA	Obec DUNAJSKÁ STREDA	Kat. územie DUNAJSKÁ STREDA
	Číslo záznamy 2498/12	Mapový list č. DUNAJSKÁ STREDA 5-0/21, 5-0/23	Mierka 1 : 1000 Múd 1
<b>KÓPIA KATASTRÁLNEJ MAPY</b> na parcely:			
Dňa 11.04.2012	MATUS		

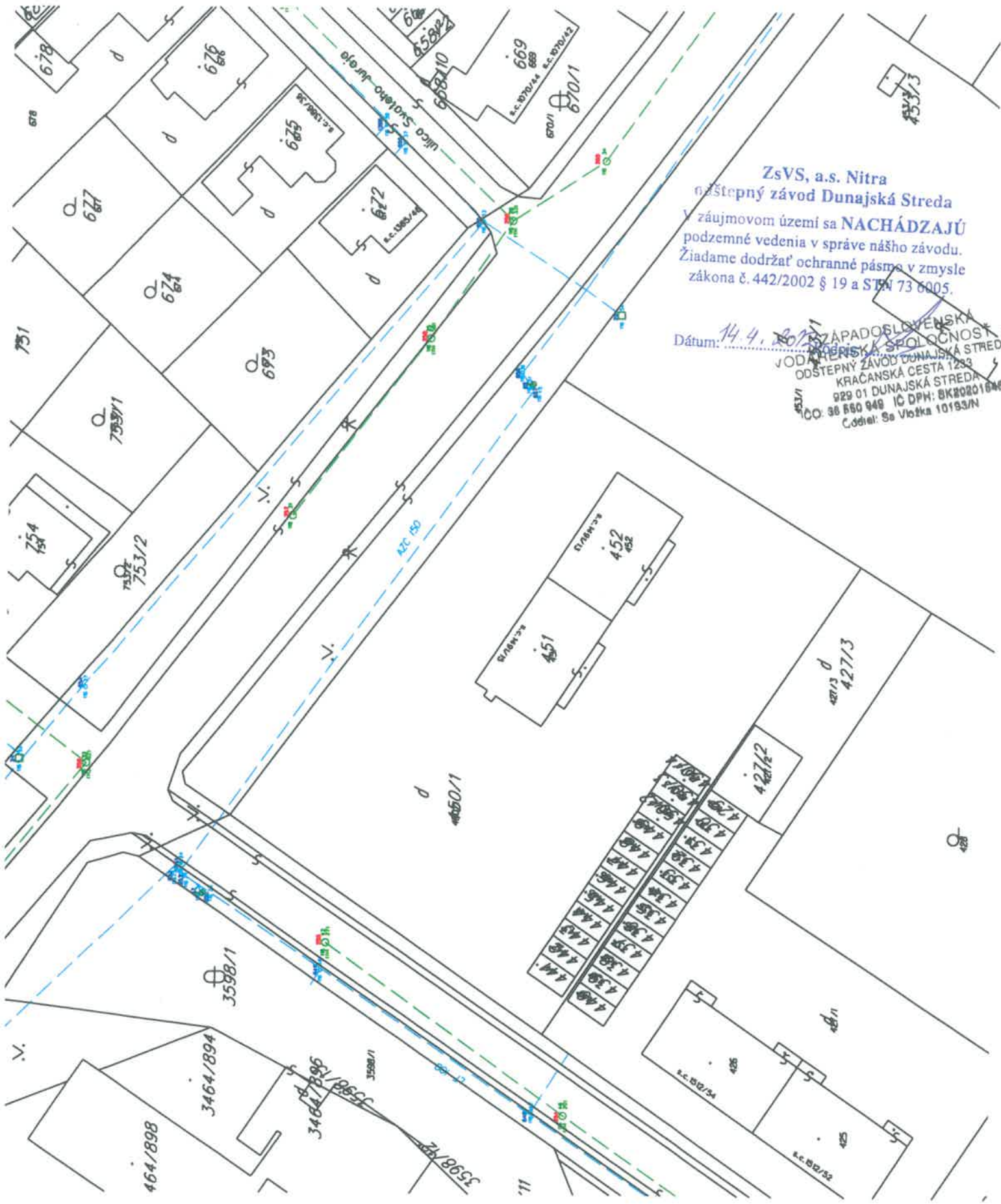
ZsVS, a.s. Nitra  
odštepny závod Dunajská Streda

V záujmovom území sa NACHÁDZAJÚ  
podzemné vedenia v správe nášho závodu.  
Žiadame dodržať ochranné pásmo v zmysle  
zákona č. 442/2002 § 19 a STN 73 6005.

Dátum: 11. 4. 2012

Podpis: .....

ZAPADOSLOVENSKÁ  
VODÁRENSKÁ SPOLOČNOSŤ, a.s.  
ODŠTEPNÝ ZÁVOD DUNAJSKÁ STREDA  
KRACANSKÁ CESTA 1233  
929 01 DUNAJSKÁ STREDA  
IČO: 38 550 949 IČ DPH: SK2020154609  
Čdđiel: Sa Vločka 10193/N ®



ZsVS, a.s. Nitra  
 náštepny závod Dunajská Streda  
 V záujmovom území sa **NACHÁDZAJÚ**  
 podzemné vedenia v správe nášho závodu.  
 Žiadame dodržať ochranné pásme v zmysle  
 zákona č. 442/2002 § 19 a STN 73 6005.

Dátum: 14. 4. 2011  
 ZÁPADOСЛОВЕНСКА  
 VODNÁ PRÍRODOOPRÁVNENÁ SPOLOČNOSŤ  
 ODŠTEPNÝ ZÁVOD DUNAJSKÁ STREDA  
 KRAČANSKÁ CESTA 1233  
 929 01 DUNAJSKÁ STREDA  
 IČO: 38 660 949 IČ DPH: BK20201646  
 Codiol: So Vložka 10193/N

# Žiadosť o vyjadrenie

podľa § 69 ods. 6 zákona č. 610/2003 Z.z. o elektronických komunikáciách

**PH Invest** - Ing. Peter Hanesz

Hlavná 37/19 - Dom kníh  
929 01 Dunajská Streda

Tel.: 031-5509800, fax: 031-5509801  
IČO: 33472530 IČ DPH: SK+02744334

Žiadateľ: MEDICUS AFL, s.r.o. + zápis

Tel. kontakt: ..... ulica, obec: LEČOBĽANOVSKÁ 1066/086, DUNAJSKÁ STREDA

Žiadam o vydanie vyjadrenia podľa § 69 ods. 6 zákona č. 610/2003 Z.z. o elektronických komunikáciách o existencii podzemných alebo nadzemných vedení siete, rádiových trás v mieste stavby a o možnosti rušenia rádiového prenosu (ďalej len „zariadenia“) na stavebnú akciu\* - práce\*

Názov stavebnej akcie: „PARKOVISKO“

Investor: MEDICUS AFL, s.r.o.

Popis práce: VÝSTAVBA PARKOVISKA

Miesto vykonávania prác (uviesť všetky parcelné čísla): 450/5 ; 450/6 ; 512/4

Katastrálne územie: DUNAJSKÁ STREDA

Termín zahájenia prác: MÁJ/2012

Na vymedzenie rozsahu prác, ktorými môžu byť zariadenia dotknuté:

a)\* príkladám situačný plán stavebnej akcie, výkres č. 3 v mierke 1:250 vyhotovený v rámci projektu s názvom ..... projektantom: ING. PAVOL SEBS

b)\* ohraničujem miesto konania prác (kde sa nevypracúva projektová dokumentácia) takto: .....

Vyjadrenie požadujem na účely územného rozhodnutia\*, stavebného povolenia\* - zabezpečenia bezprostrednej ochrany zariadení pred poškodením alebo prácami, ktoré sa začnú (termín)\* .....

Poverujem A. ANZKOVÚ, číslo OP: SL 306 521 ako zástupcu na zakreslenie údajov o existencii zariadenia pre uvedenú stavebnú akciu, resp. práce.

v DUN. STREDE dňa 05.04.2012

Prevádzkovateľ zariadenia:

Slovak Telekom, a.s.  
Karadžičova 10  
825 13 Bratislava

146

Číslo: DS-243

Vybavuje: Kóvári.

Tel.: 031/55249-88,0903722490

V Dun. Stredě.

dňa 11.04.2012

Pri realizácii Vami plánovanej stavebnej akcie\* - vymedzených prác\* podľa časti I. a\*, b\* tejto žiadosti dôjde\* - nedôjde\* k styku s podzemnými\* alebo nadzemnými\* vedeniami prístupovej\* a transportnej\* siete, rádiovými trasami\* v mieste stavby alebo k rušeniu rádiového prenosu\*.

Existujúce zariadenia sú chránené ochranným pásmom (§ 67 zákona č. 610/2003 Z.z.). V káblovej ryhe je jeden kábel\* - viac káblov\* s rôznou funkčnosťou.

(Údaje o technickom stave zariadení je možné poskytnúť po náležite zdôvodnenej potrebe pri ich vytyčovaní.)

Vyzývame Vás preto, aby sa k nám dostavil Vami poverený zástupca dňa 11.04.2012, ktorý musí\* - ne musí\* predložiť doklad, že je určenou osobou pre styk s obchodným tajomstvom, na zakreslenie existujúcich zariadení do Vašich podkladov. Poverený zástupca pri zakresľovaní predloží toto vyjadrenie, splnomocnenie na zakresľovanie a svoj občiansky preukaz (OP).

V zmysle § 69 ods. 7 zákona č. 610/2003 Z.z. o elektronických komunikáciách sa do projektu stavby musí zakresliť priebeh všetkých vedení v mieste stavby. Za nesplnenie tejto povinnosti zodpovedá projektant.

Obdobné vyjadrenie si žiadateľ musí vyžiadať:

- o existencii podzemných vedení prístupovej\* - transportnej\* siete od spoločnosti Slovak Telekom, a. s., (ďalej len ST), RTC,
- o existencii rádiových zariadení (pri stavbách nadzemných objektov) od ST - Rádio komunikácie, o. z., Cesta na Kamzík 14, 817 51 Bratislava (ďalej len RK, o. z.) .....
- o existencii rádiových trás od ST - RK, o. z., úsek stratégie a marketingu, odbor STR .....
- o možnosti rušenia rádiového prenosu od ST - RK, o. z. ....



Spoločnosť Slovak Telekom, a. s., týmto upozorňuje, že:

1. na Vašom záujmovom území sa môžu nachádzať zariadenia iných prevádzkovateľov a televízne káblové rozvody,
2. v záujme ochrany televíznych káblových rozvodov a pri stavbách nadzemných objektov v záujme ochrany príjmu televízneho a rozhlasového signálu alebo prevádzky povolených rádiokomunikačných prostriedkov určí neopomenuteľných účastníkov územného konania príslušný stavebný úrad.

Pri akýchkoľvek prácach, ktorými môžu byť ohrozené alebo poškodené zariadenia, ste povinný vykonať všetky objektívne účinné ochranné opatrenia najmä tým, že zabezpečíte:

- pred začatím zemných prác vytýčenie a vyznačenie polohy zariadenia priamo na povrchu terénu,
- preukázateľné oboznámenie zamestnancov, ktorí budú vykonávať zemné práce, s vytýčenou a vyznačenou polohou tohto zariadenia a tiež s podmienkami, ktoré boli na jeho ochranu stanovené,
- upozornenie zamestnancov vykonávajúcich zemné práce na možnú polohovú odchýlku  $\pm 30$  cm skutočného uloženia zariadenia od vyznačenej polohy na povrchu terénu,
- upozornenie zamestnancov, aby pri prácach v miestach výskytu vedení a zariadení pracovali s najväčšou opatrnosťou a bezpodmienečne nepoužívali nevhodné náradie (napr. hĺbiace stroje) vo vzdialenosti 1,5 m na každú stranu od vyznačenej polohy zariadenia,
- aby boli odkryté zariadenia riadne zabezpečené proti akémukoľvek ohrozeniu a poškodeniu,
- zhutnenie zeminy pod káblami pred jeho zakrytím (zasypaním),
- bezodkladné oznámenie každého poškodenia zariadenia na telefónne číslo 031/55249-88,0903722490,

- overenie výškového uloženia zariadenia ručnými sondami (vzhľadom na to, že nezodpovedáme za zmeny priestorového uloženia zariadenia vykonané bez nášho vedomia),

v prípade požiadavky napojenia lokality, resp. objektu, na VSST (verejná sieť ST) vyžiadajte si určenie bodu napojenia na adrese Slovak Telekom, a. s. Karadžičová 10,825 13 Bratislava.

- informácie týkajúce sa nadzemných vedení poskytnie: p. Szabó-tím údržby infra. Západ 1, tel.č.02/6436372,0903210065
- ďalšie podmienky: *vyjadrenie je platné aj za 7-8 mobilu a internetu. IT prípatku 2.9.2012 je potrebné priložiť ku každému káblu.*

Nedodržanie podmienok ochrany zariadení je porušením povinností podľa § 66 zákona č. 610/2003 Z.z. o elektronických komunikáciách v platnom znení.

Vytýčenie zariadenia urobíme na základe samostatnej objednávky do troch týždňov od jej doručenia. V objednávke v dvoch vyhotoveniach uvedte číslo vyjadrenia o existencii zariadenia a dátum jeho vydania. Objednávku zašlite na adresu:

Slovak Telekom, a. s. Karadžičová 10,825 13 Bratislava.

Toto vyjadrenie platí len v rozsahu nami overenej dokumentácie akcie a pre rozsah prác vyznačených alebo vymedzených v I. časti tejto žiadosti.

Toto vyjadrenie stráca platnosť dňa *11.10.2012*

V prípade, že žiadateľ bude so zemnými prácami alebo činnosťou z akýchkoľvek dôvodov pokračovať po tom, ako vydané vyjadrenie stratí platnosť, je povinný požiadať o nové vyjadrenie.

Káble sú zakreslené informatívne, je nutné ich vytýčiť.

Vytýčovací technik – tel.č.: p. Kóvári, 031/55249-88,0903722490

Príloha: 2X výkres.....

Slovak Telekom, a.s.  
Karadžičova 10  
825 13 Bratislava

za prevádzkovateľa zariadenia

Polohu zariadenia zakreslil do označených podkladov *A. ANDOVI*

Číslo OP *SE 306 521*

Pri zakreslení sa poskytla technická dokumentácia prevádzkovateľa: kniha plánov č. *2012-01-01-001*, listy č. *1-1*, výkresy *1-1* a zakresľovateľ bol oboznámený s počtom káblov v káblovej ryhe.

Vyhlasujeme, že zakresľovateľovi bola poskytnutá úplná dokumentácia existujúcich zariadení v rozsahu územnej plochy vyznačenej v situačnom pláne, resp. vymedzenej na konanie prác v I. časti tejto žiadosti. Za správnosť zakreslenia však vydavateľ vyjadrenia nezodpovedá.

prevádzkovateľ zariadenia

Slovak Telekom, a.s.  
Karadžičova 10  
825 13 Bratislava

zakresľovateľ *feri*





JESTVUJÚCI PODZEMNÝ PLYNOVOD

JESTVUJÚCE NADZEMNÉ NN VEDENIE

JESTVUJÚCE PODZEMNÉ VN VEDENIE

JESTVUJÚCE PODZEMNÉ SLABOPRÚDOVÉ VEDENIE

NAVROVANÉ IZOLOVANÉ PARKOVISKO - BET.DLAŽBA

NAVROVANÝ VJAZD - BET.DLAŽBA

EXISTUJÚCA SPEVNENÁ PLOCHA ZAHNUTÁ DO PLOCHY PARKOVISKA

ZELENÉ PLOCHY-HUMUSOVANÉ A OSIATE (PRÍPADNE VÝSTADBA STROMOV)

NAVROVANÝ TRATIVOD

ULIČNÁ VPUSŤ

VÝSADBA STROMOV-PLATAN CELKOVO 7ks


UPOZORNENIE:

PRED ZAČATÍM STAVEBNÝCH PRÁČ JE POTREBNÉ POŽIADAŤ SPRÁVCOV PODZEMNÝCH INŽINIERSKÝCH SIETI O VYTÝČENIECH ICH PRESNEJ POLOHY, PRÍPADNE POŽIADAŤ O POTVRDENIE O BEZKOLÍZNOM STAVE. V MIESTCH KDE DOCHÁDZA KU KOLÍZII STAVBY S PODZEMNÝMI IS, JE POTREBNÉ VÝKOPOVÉ PRÁČE REALIZOVAŤ RUČNE !!!

PRI KRIŽOVANIACH S PODZEMNÝMI IS JE POTREBNÉ SA RIADIŤ POŽIADAVKAMI SPRÁVCOV. AK SPRÁVCA PODZEMNÝCH NN A VN KÁBLOV BUDE VYŽADOVAŤ OSADENIE CHRÁNIČIEK, JE POTREBNÉ PODZEMNÉ KÁBLE OSADIŤ DO KÁBELOVÝCH ŽLABOV TK ( PLAST PRÍPADNE BETÓN ).

Slovak Telekom, a.s.  
Karadžičova 10

V Bratislave, 04.04.2012

 OPTIKA - HDBPE  
MK -

POZNÁMKA:

KANALIZÁCIA SA RIEŠI SAMOSTATNÝM PROJEKTOM



SÚRADNICOVÝ SYSTÉM S-JTSK  
VÝŠKOVÝ SYSTÉM Bpv

HLAVNÝ INŽINIER PROJEKTU Ing. PAVOL SEBÖK	ZODPOVEDNÝ PROJEKTANT Ing. PAVOL SEBÖK	VYPRACOVALA Ing. ZITA SÁGHYOVÁ	
MIESTO STAVBY Oklobrová ulica, DUNAJSKÁ STREDA			
INVESTOR Medicus AĎK, s.r.o., Dunajská Streda			
PARKOVISKO		FORMÁT	6 x A4
		DÁTUM	07.2009
SITUÁCIA		STUPEŇ	DS <sup>0</sup>
		ARCH. Č.	
		Č.VÝKRESU	MIERKA
		3	1:250

upc broadband slovakia s.r.o.

Ševčenkova 36, P.O. Box 216, 850 00 Bratislava 5

tel.: +421 (0)2 594 22 700, fax:+421 (0)2 594 22 709

e-mail: post@upc.sk, http://www.upc.sk



Ing. Peter Hanesz-PROinvest  
Hlavná 37/19 - Dom kníh

929 01 Dunajská Streda

Meno : Ing. Graňák  
Oddelenie : Technické  
Telefón : 02+59422743  
Fax : 02+59422749  
e-mail: bgranak@upc.sk  
Naša značka: UPC/044/2012/BG  
Vaša značka: 20/2012  
Dátum : 27.04.2012

**V E C:** vyjadrenie k situácii pre: **stavebné povolenie**  
**Stavbu:**

**„Existencia elektronickej komunikačnej siete na pozemkoch  
parc. č.450/5, 450/6 a 512/4 v katastr. území D.Streda“**

Na základe Vašej žiadosti Vám dávame nasledovné stanovisko:

s navrhovanou realizáciou stavby **súhlasíme**  
za **podmienok** :

1. U predmetnej stavby **dôjde** k styku s elektronicou komunikačnou sieťou (EKS) spoločnosti UPC BROADBAND SLOVAKIA, s.r.o.,
2. Pred zahájením stavby **zabezpečiť** u UPC BROADBAND SLOVAKIA s.r.o. vytýčenie dotknutej EKS
3. Pri zemných prácach žiadame dodržať ochranné pásmo káblov EKS 1,5 m na obe strany. V ochrannom pásme **vykonávať** ručný výkop.
4. Pri obnažení našej siete **zabezpečiť** jej ochranu.
5. Pred zásypom obnažených častí mimo úseku preloženia EKS pozvať zástupcu UPC BROADBAND SLOVAKIA s.r.o, na obhliadku, či nie sú káble porušené
6. V prípade potreby preloženia EKS a je zariadení požiadať o spracovanie situácie resp. PD podľa rozsahu prác.
7. Po preložení EKS odovzdať geodetické zameranie dotknutej časti EKS

**Toto vyjadrenie platí 1 rok**

Poznávame, že v prípade našej siete sa podľa zákona č.351/2011 jedná o verejnú telekomunikačnú stavbu, zaradenú do elektronickej komunikačnej siete.

oddelenie prevádzky

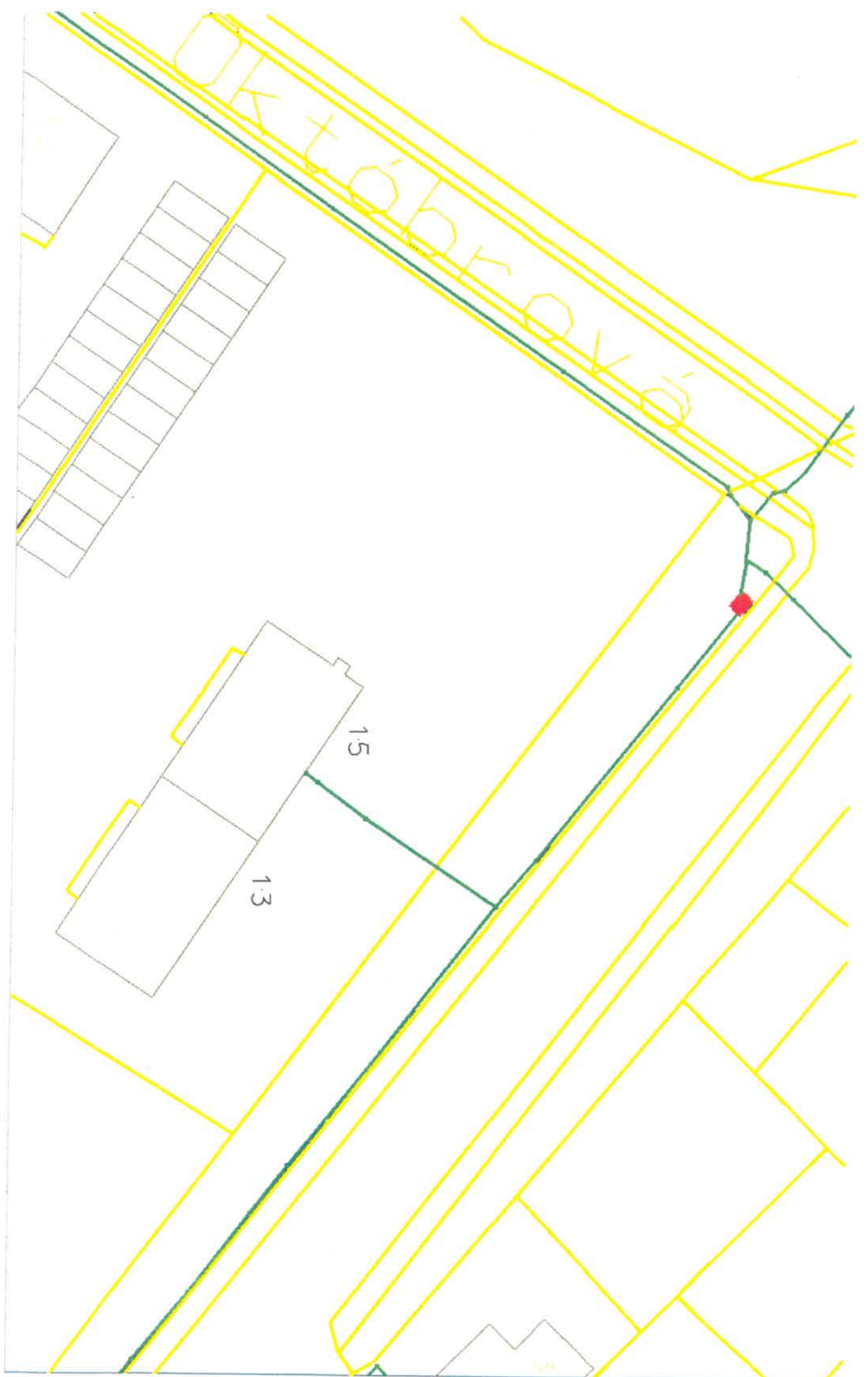
Príloha: Situácia

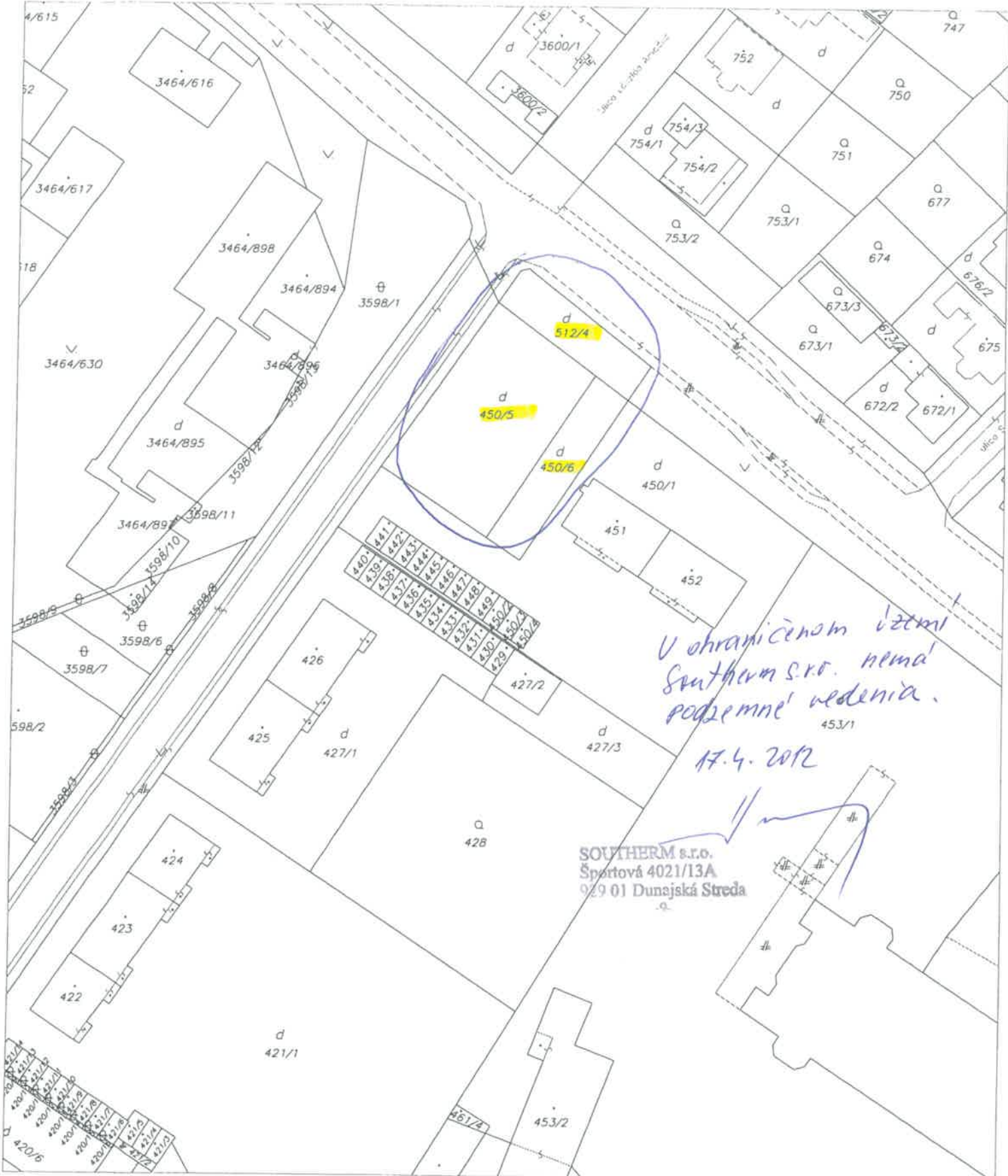
Zhľaditeľná spoločnosť

UPC BROADBAND SLOVAKIA s.r.o. Ševčenkova 36, 850 00 Bratislava

IČO: 35 97 967

Registrácia: Obchodný register Okresného súdu Bratislava I, oddiel: Sro, slovensko č. 38877/B



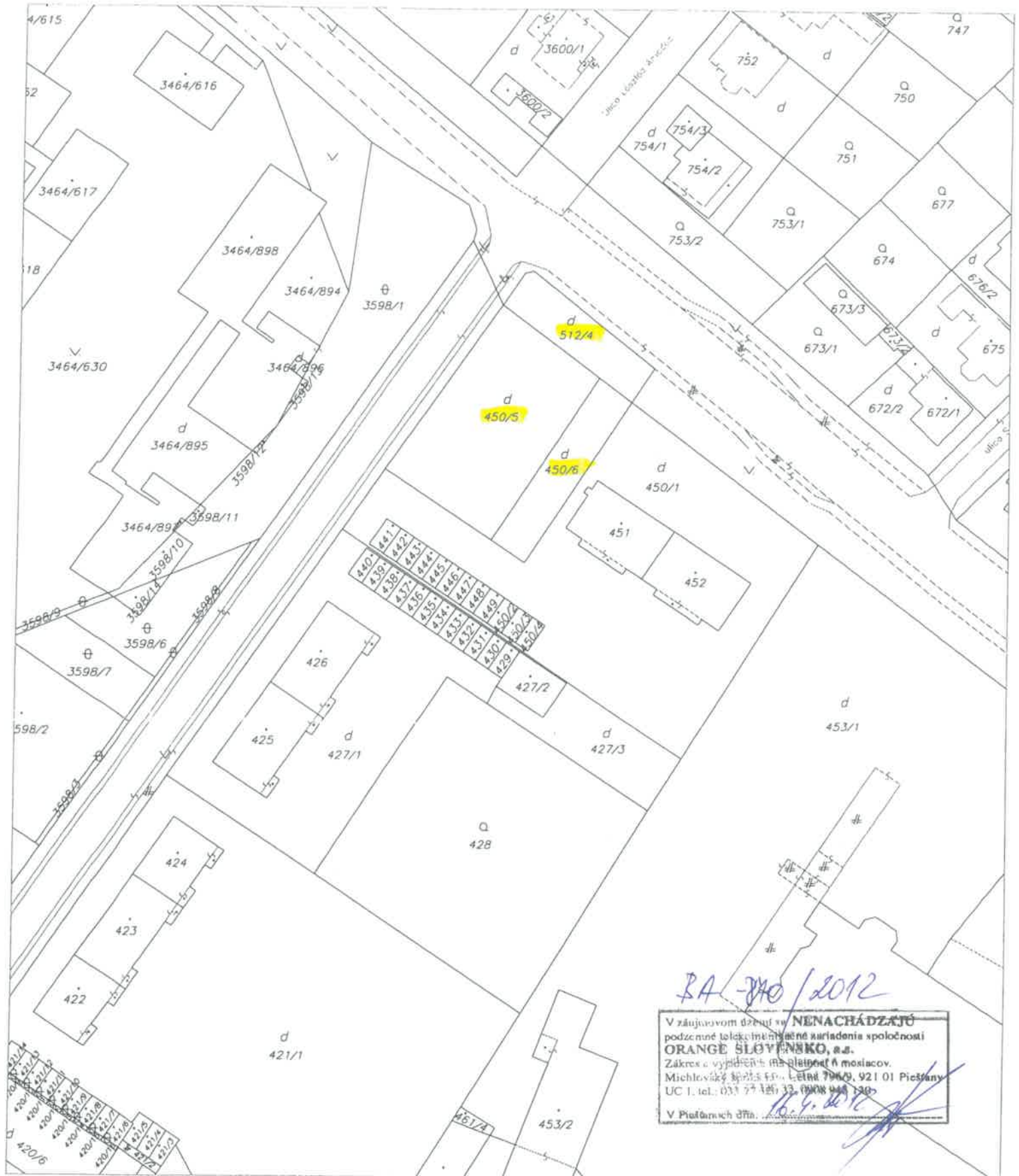


Organizácia	Okres	Obec	Kat. územie
Katastrálny úrad TRNAVA Správa katastra DUNAJSKÁ STREDA	DUNAJSKÁ STREDA	DUNAJSKÁ STREDA	DUNAJSKÁ STREDA
	Číslo zákazky 2498/12	Mapový list č. DUNAJSKÁ STREDA 5-0/21, 5-0/23	Mierka 1 : 1000 Múd 1

**KÓPIA KATASTRÁLNEJ MAPY**  
na parcelu:

Dňa 11.04.2012

MATUS



BA 810/2012

V zmluvnom účelí sa **NENACHÁDZAJÚ**  
 podzemné telekomunikačné zariadenia spoločnosti  
**ORANGE SLOVENSKO, a.s.**  
 Zároveň vyjadrením súhlasu platným 6 mesiacov.  
 Michalovská 3015a, Bratislava, 821 01 Piešťany  
 ÚC I. tel.: 033 77 120 33, 0908 946 130

V Piešťanoch dňa: *11.4.2012*

Organizácia Katastrálny úrad TRNAVA Správa katastra DUNAJSKÁ STREDA	Okres DUNAJSKÁ STREDA Číslo zákazky <i>2498/12</i>	Obec DUNAJSKÁ STREDA Mapový list č. DUNAJSKÁSTREDA 5-0/21, 5-0/23	Kat. územie DUNAJSKÁ STREDA Mierka 1 : 1000 <i>číslo 1</i>
<b>KÓPIA KATASTRÁLNEJ MAPY</b> na parcelu:			
Dňa 11.04.2012	MATUS <i>[Signature]</i>		





ŠPECIÁLNE STAVEBNÉ PRÁCE  
STAVBA, OPRAVA, ÚDRŽBA CIEST



Kračanská cesta 785/41, 929 01 Dunajská Streda, tel./fax: 031/552 4361, 552 8795  
e-mail: [matusivan@zoznam.sk](mailto:matusivan@zoznam.sk), [sebol@zoznam.sk](mailto:sebol@zoznam.sk) IČO: 36236403, IČ DPH: SK2020197476  
Bank. spoj.: DEXIA banka Slovensko: 9805829001/5600

MEDICUS AFK, s.r.o.  
Veľkobláhovská 1066/28b  
929 01 Dunajská Streda

VEC: Vyjadrenie

Na pozemkoch par.č.:450/5, 450/6 a 512/4 v kat. území Dunajská Streda sa nenachádza podzemné vedenie VO.

S pozdravom

EKOM PLUS s.r.o.  
Kračanská cesta 785/41  
929 01 Dunajská Streda  
IČO: 0036236403, IČ DPH: SK2020197476  
OS TRNAVA vl.č.: 11948/T



**ŽIADOSŤ O VYJADRENIE O EXISTENCII PODZEMNÝCH TELEKOMUNIKAČNÝCH  
ZARIADENÍ PREVÁDZKOVATEĽA – ORANGE SLOVENSKO a.s.**

Poradové číslo: BA - 0870 / 2012

Firma: Proinvest

Meno: Ing. Peter Hanez

Adresa: Hlavná 37/19-Dom Knih, 929 01 Dunajská Str.

telefón: 0905 / 323 004

Michlovský s.r.o.

Eubomír Krošlák, 0908/945 130

UC 1 – údržbové centrum Piešťany

Letná 9, Piešťany

033/77 320 32

žiadateľ

adresát - správca PTZ

Žiadam o vydanie vyjadrenia o existencii podzemných telekomunikačných zariadení (ďalej len PTZ) na stavebné - práce\*

Zistenie IS, vyznačené záujmové územie katastrálna mapa

(názov stavebnej akcie - označenie prác)

Presné miesto vykonávania prác a katastrálne územie:

Dunajská Streda

parcelné číslo:

Pre vymedzenie rozsahu prác, ktorými môžu byť PTZ dotknuté

a/\* príkladám situačný výkres stavebnej akcie č.:

vyhotovený v rámci projektu s názvom

projektantom

v mierke

b/\* ohraničujem miesto konania prác (kde sa nevypracováva projektová dokumentácia) takto:

Podľa prílohy

Vyjadrenie požadujem na účely:

zistenie is

Žiadateľ:

správca PTZ:

MICHLOVSKY, spol. s r.o.

Letná 796/9, 921 01 Piešťany

IČO: 36 230 537 IČ DPH: SK 2020169723

V Piešťanoch dňa:

16.4.2012

Pečiatka:

Poradové číslo:

**BA - 0870 / 2012**

Vybavuje: p. Krošlák, tel. 0908 945 130, v Piešťanoch,

dňa: **16.4.2012**

Pri realizácii stavebnej akcie: **Zistenie IS, vyznačené záujmové územie katastrálna mapa**

Miesto, kat.územie: **Dunajská Streda**

p.č. **0.1.1900**

Účel: **zistenie is**

**nedôjde** ku stretu PTZ prevádzkovateľa **Orange Slovensko a.s. Prievozská 6/A, 821 09 Bratislava**

Existujúce PTZ sú chránené ochranným pásmom. V káblovej ryhe sú uložené HDPE trubky, optické káble a spojky roznej funkčnosti. Údaje o technickom stave a počte HDPE poskytneme po zdôvodnenej potrebe pri vytýčení trasy.

Pri projektovaní stavieb dodržať priestorovú normu STN 736005 a ustanovenia zákona o elektronických komunikáciach č. 610/2003 Z.z. o ochrane sieti a zariadení. Pri krížení sietí, tesných súbehoch, pri budovaní nových komunikácií a spevnených plôch pokiaľ nedochádza k prekládke, optickú trasu mechanicky chrániť žlabovaním. Všetky vynutené práce výstavbou na ochrane TKZ a prekládky trasy riešiť samostatným projektom odsúhlaseným na Orange Slovensko, a.s.. Mechanická ochrana a prekládka budú realizovné v plnej výške **na náklady investora. Realizáciu prekládky PTZ Orange pre INVESTORA vykoná Orange a.s., alebo nim poverená servisná organizácia** podľa schválenej cenovej kalkulácie Orange. Zahájenie stavebných prác v ochrannom pásme optickej trasy oznámiť správcovi PTZ.

#### Upozorňujeme, že

1/ vo Vašom záujmovom území, resp. v trasách Orange Slovensko a.s., sa môžu nachádzať TKZ iných prevádzkovateľov  
2/ rádiokomunikačné stavby Orange Slovensko a el. prípojky ku nim, nie sú predmetom tohto vyjadrenia

Ďalej pri akýchkoľvek prácach, ktorými môžu byť ohrozené alebo poškodené PTZ, ste povinný vykonať všetky objektívne účinné ochranné opatrenia najmä tým, že zabezpečíte:

- pred začatím zemných prác vytýčenie a vyznačenie polohy PTZ priamo na povrchu terénu objednať u správcu PTZ / vyznačenie podzemnej trasy si prevedie objednavateľ farbou alebo kolímkami /
- preukázateľné oboznámenie pracovníkov, vykonávajúcich zemné práce, s vytýčenou a vyznačenou polohou PTZ a upozornenie pracovníkov vykonávajúcich zemné práce na možnú polohovú odchýlku +/- 30 cm skutočného uloženia PTZ od vyznačenej polohy na povrchu terénu, aby pri prácach v miestach výskytu vedení a zariadení pracovali s najväčšou opatrnosťou a bezpodmienečne nepoužívali nevhodné náradie (napr. hĺbiace stroje) vo vzdialenosti najmenej 1 m ( v ochrannom pásme 1,5 m) na každú stranu od vyznačenej polohy PTZ,
- dodržanie zákazu prechádzania ťažkými vozidlami, kým sa nevykoná ochrana proti mechanickému poškodeniu
- nad optickou trasou dodržanie zákazu skládok a budovania zariadení, ktoré by znemožňovali prístup k PTZ
- súhlas prevádzkovateľa a správcu pri zmene nivelety nad trasou PTZ
- aby odkryté časti PTZ boli riadne zabezpečené proti prevysu, ohrozeniu a poškodeniu nepovolanou osobou
- pred záhrom previesť zhutnenie zeminy pod HDPE trasou, obnoviť krytie a značenie (zákrytové dosky, fólia, markery)
- aby bezodkladne oznámili každé poškodenie PTZ na tel. Číslo 033 / 77 320 32 , mob. 0907 721 378
- overenie výškového a stranového uloženia PTZ ručnými sondami (vzhľadom na to, že nezodpovedáme za zmeny priestorového uloženia PTZ vykonané bez nášho vedomia),
- pred záhrom obnažených miest PTZ prizvať pracovníka servisu ku kontrole, kde bude vystavený zápis o nepoškodení trasy, dodržania podmienok vyjadrenia prevádzkovateľa a správcu PTZ
- ďalšie podmienky prevádzkovateľa a správcu PTZ :

nenachádzajú sa

Nedodržanie podmienok ochrany verejnoprospešného zariadenia PTZ je porušením právnej povinnosti podľa § 66 zákona č. 610/2003 a TA. Toto vyjadrenie platí len v rozsahu nami overenej dokumentácie a pre rozsah prác vyznačených, alebo vymedzených v časti I. tohoto tlačiva. Vyjadrenie stráca platnosť dole uvedeným dátumom.

Vytýčenie vedenia verejnej elektronickej komunikačnej siete vykoná spoločnosť Orange Slovensko, a.s. na základe objednávky do 3 týždňov od jej doručenia. Na objednávke **uvedte číslo vyjadrenia o existencii PTZ.**

Polohu TKZ posúdil a do predložených podkladov zakreslil: **Husák Vladislav**

kniha plánov :	<b>xxx</b>	list č. :
kniha plánov :	<b>xxx</b>	list č. :
kniha plánov :	<b>xxx</b>	list č. :

PTZ sú v dotknutom území zakreslené len **orientačne**. Za zakreslenie všetkých existujúcich PTZ do projektovej dokumentácie však podľa § 69 ods. 7 zákona č. 610/2003 Z.z. o elektronických komunikáciach zodpovedá projektant !

MICHLOVSKÝ, spol. s r.o.

Letná 796/9, 821 01 Piešťany

IČO:36 230 537 IČ DPH:SK 2020169723

**30.10.2012**

Za správcu PTZ

Toto vyjadrenie stráca platnosť !



Bratislava, 20. apríla 2012

Ing. Peter Hanesz – PROinvest  
Hlavná 37/19  
929 01 Dunajská Streda

Váš list číslo/zo dňa  
0905323004 5.4.2012

Naše číslo  
SAMaV – 966/2012

Vybavuje / ☎  
Mgr. Kováčová / 0960327573

Vec : Dunajská Streda, výstavba parkoviska na p. č. 450, 512  
- vyjadrenie

V zmysle zákonného ustanovenia § 7 zákona č. 319/2002 Z. z. o obrane Slovenskej republiky v znení neskorších predpisov a § 125 zákona č. 50/1976 Zb. o územnom plánovaní a stavebnom poriadku (stavebný zákon) v znení neskorších predpisov a ako odborná zložka oprávnená v predmetnej veci vydať stanovisko za Ministerstvo obrany SR Vám oznamujeme výsledok posudzovacieho konania z hľadiska záujmov obrany štátu.

S realizáciou akcie podľa priloženej dokumentácie

s ú h l a s í m

pri splnení nižšie uvedených podmienok. Investor /projektant/ je povinný informovať o týchto podmienkach príslušný územný orgán a stavebný úrad.

Spojovacie káble ani iné inžinierske siete vo vlastníctve vojenskej správy nie sú v priestore stavby evidované.

Vyjadrenie platí za predpokladu, že nedôjde ku zmenám v hlavných parametroch stavby (situovanie, zvýšenie objektov, rozsah a pod.).

Vyjadrenie platí dva roky a to súčasne pre všetky ďalšie stupne projektu i pre všetky ďalšie konania. Na jeho základe je možné vydať územné i vodohospodárske rozhodnutie a stavebné povolenie. Investor (projektant) je povinný doručiť ho v odpise všetkým ďalším orgánom a organizáciám, ktoré budú na akcii zainteresované, aby sa zabránilo ďalšiemu prerokovaniu.

Z predloženej dokumentácie si vojenská správa ponechala pre služobnú potrebu : 1/2 pl.

Podmienky : -

  
riadiateľ  
funkcia neobsadená  
v zastúpení  
Ing. Jozef KUSALA

Prílohy : -