

2	
Mestský úrad Dunajská Streda	
Dátum: 28 -08- 2012	
Podacie číslo: 11249	Číslo spisu:
Prílohy/listy:	Vybavuje:

Mesto Dunajská Streda
Samostatný referát evidencie majetku
Štefan Gálffy
Hlavná 50/16
929 01 Dunajská Streda

Bratislava 22. august 2012

Vec : Žiadosť o majetkovoprávne vysporiadanie nehnuteľností

Vážený pán Gálffy,

spoločnosť ZSE Distribúcia, a.s. je v Meste Dunajská Streda, katastrálnom území Dunajská Streda, vlastníkom stavieb, murovaných a kioskových transformačných staníc, ktoré zabezpečujú distribúciu elektriny obyvateľom mesta, organizáciám a podnikateľským subjektom, pôsobiacim na území mesta. Majetkovoprávne vysporiadanie pozemkov pod prevažnou väčšinou týchto stavieb bolo medzi Mestom Dunajská Streda a spoločnosťou ZSE Distribúcia, a.s. riešené na základe Kúpnej zmluvy č. 2008-452/PDS-021/00-KZ uzavretej dňa 22.04. 2008 a Kúpnej zmluvy č. 2009-452/PDS-004/00-KZ uzavretej dňa 22.04. 2009.

Vzhľadom na to, že spoločnosť ZSE Distribúcia, a.s. sa snaží v záujme bezproblémového prevádzkovania distribučných transformačných staníc majetkovoprávne vysporiadať pozemky v okolí stavby, v rozsahu minimálne 1,5 m od vonkajšieho pôdorysu stavby distribučnej transformačnej stanice, tak aby bolo zabezpečené jej bezproblémové prevádzkovanie, prístup a manipulácia, dovoľujeme si Vás touto cestou požiadať o odkúpenie časti pozemkov vo vlastníctve mesta Dunajská Streda, ktoré sú v zmysle ustanovení § 9a, ods. 8, písm. b) Zákona SNR č. 138/1991 Zb. o majetku obcí, príľahlou plochou, ktorá svojim umiestnením a využitím tvorí neoddeliteľný celok so stavbou distribučnej transformačnej stanice.

Zoznam predmetných pozemkov, ktoré sú príľahlou plochou, ktorá svojim umiestnením a využitím tvorí neoddeliteľný celok zo stavbou Vám zasielame v prílohe tejto našej žiadosti.

1|3

ZSE Distribúcia, a.s.

Donučovacia adresa: ZSE Distribúcia, a. s., P. O. BOX 292, 810 00 Bratislava

JUDr. Szabolcs Hodosy, Tím podpory riadenia, Vedúci, T +421-(0)2-50 61 21 38, F +421-(0)2-50 61 49 84, szabolcs.hodosy@zse-distribucia.sk

Ing. Xénia Albertová, Tím podpory riadenia, Expert, T +421-(0)2-50 61 23 16, F +421-(0)2-50 61 49 84, xenia.albertova@zse-distribucia.sk

Donučovacia adresa: ZSE Distribúcia, a.s., P.O.BOX 292, 810 00 Bratislava 1

IČO: 36361518, DIČ: 2022189048, bankové spojenie: Tatra banka, a.s., č.ú.: 2626106826/1100

Spoločnosť je zapísaná v Obchodnom registri Okresného súdu Bratislava I, oddiel Sa, v. č. 3879/B

ZSE Distribúcia, a. s. • Čulenova 6 • 816 47 Bratislava

Jedná sa celkovo o 11 stavieb distribučných transformačných staníc, u ktorých už boli majetkovoprávne vysporiadané pozemky pod stavbou vo vlastníctve spoločnosti ZSE Distribúcia, a.s. a na základe tejto žiadosti si Vás dodatočne dovoľujeme požiadať o majetkovoprávne vysporiadanie príľahlej plochy, ktorá svojim umiestnením a využitím tvorí neoddeliteľný celok so stavbou. V prílohe uvádzame aj približné výmery pozemkov, o majetkovoprávne vysporiadanie ktorých Vás dodatočne žiadame.

Pri inventúre distribučných transformačných staníc evidovaných v našom grafickom informačnom systéme sme zároveň zistili, že na pozemkoch vo vlastníctve Mesta Dunajská Streda je umiestnených ďalších 5 distribučných transformačných staníc vo vlastníctve našej spoločnosti, z ktorých 1 je evidovaná v katastri nehnuteľností ako stavba súpisné číslo 4996, umiestnená na pozemku parcela KN-C č. 1211/5 o výmere 59 m², zapísanom na Liste vlastníctva č. 4984 vo vlastníctve Mesta Dunajská Streda a ďalšie 4 stavby umiestnené na pozemkoch vo vlastníctve Mesta Dunajská Streda nie sú predmetom evidencie katastra nehnuteľností.

Dovoľujeme si Vás touto cestou požiadať o majetkovoprávne vysporiadanie pozemkov zastavaných stavbou vo vlastníctve našej spoločnosti, vrátane príľahlej plochy, ktorá svojim umiestnením a využitím tvorí neoddeliteľný celok so stavbou, ktorých bližšiu špecifikáciu uvádzame v prílohe tejto žiadosti.

Pre účely majetkovoprávneho vysporiadania pozemkov :

- zastavaných stavbou vo vlastníctve našej spoločnosti a príľahlých pozemkov, ktoré svojim umiestnením a využitím tvoria neoddeliteľný celok so stavbou

a

- príľahlých pozemkov, ktoré svojim umiestnením a využitím tvoria neoddeliteľný celok so stavbou, v prípade stavieb u ktorých už boli vysporiadané pozemky zastavané stavbou

si Vám naša spoločnosť dovoľuje navrhnúť, že zabezpečí vypracovanie geometrických plánov pre účely ich majetkovoprávneho vysporiadania a znaleckých posudkov na stanovenie ich všeobecnej hodnoty podľa Vyhlášky Ministerstva spravodlivosti Slovenskej republiky č. 492/2004 Z.z. o stanovení všeobecnej hodnoty majetku v znení neskorších predpisov, na náklady našej spoločnosti.

V prípade Vášho súhlasu s vyššie špecifikovaným návrhom na majetkovoprávne vysporiadanie pozemkov zastavaných stavbou vo vlastníctve našej spoločnosti a príľahlých pozemkov, ktoré


2|3


ZSE Distribúcia, a. s. · Čulienova 6 · 816 47 Bratislava

svojím umiestnením a využitím tvoria neoddeliteľný celok so stavbou, kontaktujte prosím Ing. Xéniu Albertovú, telefonický kontakt 02/50612316 alebo mobilné telefónne číslo 0917 718 547, za účelom dohodnutia ďalšieho postupu pri vypracovaní geometrických plánov na majetkovoprávne vysporiadanie pozemkov a znaleckých posudkov na stanovenie ich všeobecnej hodnoty. Na uvedených číslach nás môžete kontaktovať aj v prípade akýchkoľvek otázok alebo nejasností súvisiacich s našou žiadosťou.

Za Vašu spoluprácu vopred ďakujeme.

S pozdravom


v. z.
JUDr. Szabolcs Hodosy
vedúci Tímu podpory riadenia


Ing. Xénia Albertová
Expert podpory riadenia

OBCHODNÝ REGISTER
NA INTERNETE

Slovensky | English

Výpis z Obchodného registra Okresného súdu Bratislava I

Tento výpis má len informatívny charakter a nie je použiteľný pre právne úkony !

Oddiel: Sa

Vložka číslo: 3879/B

Obchodné meno:	ZSE Distribúcia, a.s.	(od: 22.12.2007)
Sídlo:	Čulenova 6 Bratislava 816 47	(od: 20.05.2006)
IČO:	36 361 518	(od: 20.05.2006)
Deň zápisu:	20.05.2006	(od: 20.05.2006)
Právna forma:	Akciová spoločnosť	(od: 20.05.2006)
Predmet činnosti:	kúpa tovaru na účely jeho predaja iným prevádzkovateľom živnosti (veľkoobchod)	(od: 20.05.2006)
	kúpa tovaru na účely jeho predaja konečnému spotrebiteľovi (maloobchod)	(od: 20.05.2006)
	sprostredkovateľská činnosť v rozsahu voľnej živnosti	(od: 20.05.2006)
	podnikateľské poradenstvo v rozsahu voľnej živnosti	(od: 20.05.2006)
	distribúcia elektriny	(od: 01.07.2007)
	prenájom strojov, prístrojov, zariadení, mechanizmov a hnutelných vecí v rozsahu voľnej živnosti	(od: 01.07.2007)
	prenájom nehnuteľností s poskytovaním aj iných ako základných služieb spojených s nájmom	(od: 01.07.2007)
Štatutárny orgán:	predstavenstvo	(od: 20.05.2006)
	Ing. <u>Roman Jilly</u> - člen predstavenstva Školská 2939/3 Nitra 949 01 Vznik funkcie: 01.03.2011	(od: 08.03.2011)
	Ing. <u>Andrej Juris</u> - predseda predstavenstva Karloveské rameno 6 Bratislava 841 04 Vznik funkcie: 20.09.2011	(od: 05.10.2011)
	Ing. <u>Marian Kapec</u> - člen predstavenstva Bratislavská 8414/55 Bratislava 841 06 Vznik funkcie: 21.03.2012	(od: 29.03.2012)
	Ing. <u>Ľuboš Majdán</u> - podpredseda predstavenstva Estónska 1/a Bratislava 821 06 Vznik funkcie: 01.03.2011	(od: 08.03.2011)
	Ing. <u>Jozef Voštinár</u> - člen predstavenstva Pionierska 11 Bratislava 831 02 Vznik funkcie: 20.09.2011	(od: 05.10.2011)

Konanie menom spoločnosti:	V mene spoločnosti koná a podpisuje predstavenstvo, vždy spoločne najmenej dvaja členovia predstavenstva. Podpisovanie v mene spoločnosti sa vykoná tak, že k vytlačenému alebo inak napísanému obchodnému menu spoločnosti, menu, priezvisku a funkcii pripojí podpisujúci svoj podpis.	(od: 03.07.2007)
Základné imanie:	663 911 580 EUR Rozsah splatenia: 663 911 580 EUR	(od: 19.08.2009)
Akcie:	Počet: 10 Druh: kmeňové Podoba: listinné Forma: akcie na meno Menovitá hodnota: 3 320 EUR Obmedzenie prevoditeľnosti akcií na meno: nie je obmedzená	(od: 19.08.2009)
	Počet: 20 Druh: kmeňové Podoba: listinné Forma: akcie na meno Menovitá hodnota: 33 193 919 EUR	(od: 19.08.2009)
Akcionár:	Západoslovenská energetika, a.s. Čulenova 6 Bratislava 816 47	(od: 20.05.2006)
Dozorná rada:	Ing. <u>Štefan Molnár</u> 352 Modrany 946 33 Vznik funkcie: 01.03.2011	(od: 08.03.2011)
	Ing. <u>Ondrej Jančovic</u> Sv. Bystríka 7 Nitra - Janíkovce 949 07 Vznik funkcie: 01.03.2011	(od: 08.03.2011)
	Ing. <u>Anton Jašík</u> Jána Bořtu 1195/34 Partizánske 958 03 Vznik funkcie: 01.03.2011	(od: 08.03.2011)
	Ing. <u>Lubomír Žiak</u> Železničná 5 Stupava 900 31 Vznik funkcie: 01.03.2011	(od: 08.03.2011)
	<u>Ottó Becse</u> Ružová 15 Nesvady 946 51 Vznik funkcie: 01.03.2011	(od: 08.03.2011)
	Ing. <u>Petr Skalický</u> Miletičova 90 Bratislava 821 08 Vznik funkcie: 05.04.2011	(od: 07.05.2011)
	<u>Silvia Šmátralová</u> Kúpeľná 2 Bratislava 811 02 Vznik funkcie: 05.04.2011	(od: 07.05.2011)
	<u>Rudolf Gašparovič</u> Pernek 170 Malacky 900 53 Vznik funkcie: 05.04.2011	(od: 07.05.2011)
	Ing. <u>Andrej Devečka</u> Topoľová 1732/2 Šamorín 931 01 Vznik funkcie: 19.07.2012	(od: 01.08.2012)
Ďalšie právne skutočnosti:	Spoločnosť bola založená zakladateľskou listinou dňa 20.04.2006, spísanou formou notárskej zápisnice N 137/2006, Nz 15077/2006 v zmysle príslušných ustanovení z.č. 513/1991 Zb. Obchodný zákonník.	(od: 20.05.2006)
	Rozhodnutie jediného akcionára vo forme notárskej zápisnice č. N 129/2007, Nz 21408/2007, NCRIs 21320/2007 zo dňa 31.05.2007. Zmluva o vklade časti podniku uzatvorená dňa 31.05.2007 týkajúca sa vkladu časti podniku spoločnosti Západoslovenská	(od: 01.07.2007)

energetika, a.s., Bratislava, Slovenská republika, do spoločnosti
ZSE distribúcia, a.s., Bratislava, Slovenská republika.

Notárska zápisnica č. N 150/2007, Nz 25237/2007, NCR1s
25086/2007 zo dňa 26.6.2007. (od: 03.07.2007)

Notárska zápisnica N 348/2007, Nz 58376/2007 zo dňa 14.12.2007. (od: 22.12.2007)

Rozhodnutie jediného akcionára zo dňa 23.06.2009. (od: 20.08.2009)

Rozhodnutie jediného akcionára zo dňa 10.12.2009. (od: 13.01.2010)

Rozhodnutie jediného akcionára zo dňa 28.2.2011. (od: 08.03.2011)


Rozhodnutie jediného akcionára zo dňa 20.09.2011. (od: 05.10.2011)

Rozhodnutie jediného akcionára zo dňa 21.3.2012 (od: 29.03.2012)

Rozhodnutie jediného akcionára zo dňa 19.07.2012. (od: 01.08.2012)

Dátum aktualizácie
údajov: 19.10.2012

Dátum výpisu: 22.10.2012

O obchodnom registri SR | Návod na používanie ORI | Naša adresa 
Vyhľadávanie podľa : obchodného mena | identifikačného čísla
sídla | spisovej značky | priezviska a mena osoby

Stránkové hodiny na registrových súdoch
Formuláre na podávanie návrhov na zápis do obchodného registra



VÝPIS Z KATASTRA NEHNUTEĽNOSTÍ

Okres : 201 Dunajská Streda
 Obec : 501 433 DUNAJSKÁ STREDA
 Katastrálne územie: 813 664 Dunajská Streda

Dátum vyhotovenia: 19.10.2012
 Čas vyhotovenia : 08:23:45

VÝPIS Z LISTU VLASTNÍCTVA č. 3251 - čiastočný

ČASŤ A: MAJETKOVÁ PODSTATA

PARCELY registra "C" evidované na katastrálnej mape

Parcelné číslo	Výmera v m ²	Druh pozemku	Spôsob využ.p.	Druh chr.n	Umiest. pozemku	Právny vzťah
2857/1	1919	Záhrady	4	501	1	
2857/2	104	Zastavané plochy a nádvoria	16	501	1	

*** Ostatné PARCELY registra "C" nevžiadané ***

Legenda:

Kód spôsobu využívania pozemku

- 4 - Pozemok prevažne v zastavanom území obce alebo v záhradkárskej osade, na ktorom sa pestuje zelenina, ovocie, okrasná nížka a vysoká zeleň a iné poľnohospodárske plodiny
- 16 - Pozemok, na ktorom je postavená nebytová budova označená súpisným číslom

Kód druhu chránenej nehnuteľnosti

- 501 - Chránená vodohospodárska oblasť

Kód umiestnenia pozemku

- 1 - Pozemok je umiestnený v zastavanom území obce

PARCELY registra "E" evidované na mape určeného operátu nevyžiadané

Stavby

Súpisné číslo	Na parcele číslo	Druh stavby	Popis stavby	Druh chr.n.	Umiest. stavby
6462	2857/2	18	Trafostanica		1

*** Ostatné STAVBY nevžiadané ***

Legenda:

Kód druhu stavby

- 18 - Budova technickej vybavenosti sídla (vymenníková stanica, budova na rozvod energií, čerpacia a prečerpávacia stanica, úpravňa vody, transformačná stanica a rozvodňa, budova vodojemu alebo čistiareň odpadových vôd a iné)

Kód umiestnenia stavby

- 1 - Stavba postavané na zemskom povrchu

ČASŤ B: VLASTNÍCI A INÉ OPRÁVNENÉ OSOBY

Por. číslo Priezvisko, meno (názov), rodné priezvisko, dátum narodenia, rodné číslo (IČO) a miesto trvalého pobytu (sídlo) vlastníka, spoluvlastnícky podiel

Účastník právneho vzťahu: Vlastník

1 Mesto Dunajská Streda, Hlavná 50/16, Dunajská Streda, PSČ 929 01, SR
IČO: 00305383
Spoluvlastnícky podiel: 1/1

Titul nadobudnutia

Z 2740/97 ZAPIS VL.PRAV. NA PC.1235/4
LIST VL. 4754
Z 2215/97 PREVED.GP.C.33737398-73/96
Z 3894/97 DELIMITACIA
Z 4400/97 PREHLASENIE
Z4436/97-PREHLASENIE
Z 5334/97 preved.gp.c.14061538-78/97
Z 5174/97 ROZH. O URCENI SUP.C. 403/97
Z727/98-PREVEDENIE GEOM.PLANU C.30014204-330/97
Z 215/98 ZAPIS, PKN.VL.č.1584
Z 44/98 dod.delimitácia na pč.259/1
Z 43/98 delimitácia
Z 2894/98 zápis budovy na pč.101/2
Z 3139/98 delimitácia
Z 3600/98 listina na pč.164
Z 3420/98 zápis, rozhodnutie č.Výst.2941/66,X-50/98 rozhodnutie ,
Z 2893/98 zápis
Z 1531/98 urč.sup.čísla č.46/1998
Z 4455/98 dodatok k delimitácie na A 602-A630
Z 4642/98-Prevedenie GP č.30014204-295/98
Z4693/98-delimitácia
Z 4866/98 preved.geomplán č.323224642-295/98
Z 5678/98 delimitačný protokol
Z 6431/98 urč.sup.čísla č.850/98
Z 2497/98 urč.sup.čísla č.303/98
Z 6373/98 listina o urč.sup.čísla č.685/98
Z 956/99 určenie č.49/99
Z 957/99 určenie č.48/99
Z 958/99 určenie č.47/99
Z 959/99 určenie č.46/99
Z 960/99 určenie č.45/99
Z 1087/99 určenie č.94/99
Z 1088/99 určenie č.93/99
Z 1089/99 určenie č.92/99
Z1148/99-prevedenie g.p.č.14061538-39/97
Z 1359/99 bežná údržba
Z829/99-delimitácia
Z830/99-určenie sč.
Z828/99-určenie sč.
Z827/99-určenie sč.
Z826/99-určenie sč.
Z825/99-určenie sč.
Z 1579/99 delimitácia na pč.1880/291
X 84/98 rozhodnutie
X-20/98 rozhodnutie na pč.1920/18
Z 1933/99 určenie č.184/99
Z 6372/98 určenie č.686/98
Z 6371/98 určenie č.687/98
Z 6374/98 určenie č.684/98
Z 6528/99 určenie č.682/98
Z 6531/98 určenie č.680/98
Z 6530/98 určenie č.678/98
Z 2193/99 delimitačný protokol
Z 1582/99 prev.geom.plán.č.32324642-394/98
Z 1583/99 prev.geom.plán.č.32324642-427/98
Z 2628/99 preved.geom.plán.č.30079918-55/96
,,V-1894/99''Darovacia zmluva
V 2079/99 darovacia zmluva



VÝPIS Z KATASTRA NEHNUTEĽNOSTÍ

Okres : 201 Dunajská Streda
Obec : 501 433 DUNAJSKÁ STREDA
Katastrálne územie: 813 664 Dunajská Streda

Dátum vyhotovenia: 19.10.2012
Čas vyhotovenia : 08:32:03

VÝPIS Z LISTU VLASTNÍCTVA č. 3251 - čiastočný

ČASŤ A: MAJETKOVÁ PODSTATA

PARCELY registra "C" evidované na katastrálnej mape

Parcelné číslo	Výmera v m ²	Druh pozemku	Spôsob využ.p.	Druh chr.n	Umiest. pozemku	Právny vzťah
136/6	1341	Ostatné plochy	29	501	1	
136/8	46	Ostatné plochy	36	501	1	
897/1	1641	Zastavané plochy a nádvoria	18	501	1	
1565/20	114	Zastavané plochy a nádvoria	18	501	1	
1775/1	2445	Ostatné plochy	36	501	1	
1880/40	3016	Zastavané plochy a nádvoria	22	501	1	
1880/77	1245	Ostatné plochy	29	501	1	
1880/144	7016	Zastavané plochy a nádvoria	18	501	1	
1880/186	1109	Zastavané plochy a nádvoria	22	501	1	
1880/188	184	Ostatné plochy	29	501	1	
1880/421	520	Zastavané plochy a nádvoria	22	501	1	
1919/88	4649	Zastavané plochy a nádvoria	18	501	1	
1920/102	2055	Ostatné plochy	29	501	1	
1920/103	2062	Ostatné plochy	29	501	1	
1920/226	1981	Zastavané plochy a nádvoria	22	501	1	
1920/617	1620	Ostatné plochy	29	501	1	
1920/624	2171	Ostatné plochy	29	501	1	
1936/88	654	Zastavané plochy a nádvoria	22	501	1	
1936/94	2734	Ostatné plochy	29	501	1	
2059/59	59	Zastavané plochy a nádvoria	18	501	1	
2298/1	4183	Zastavané plochy a nádvoria	18	501	1	
2298/13	1468	Zastavané plochy a nádvoria	22	501	1	
2298/21	82	Zastavané plochy a nádvoria	18	501	1	
2475/54	2290	Ostatné plochy	29	501	1	
2475/70	326	Zastavané plochy a nádvoria	22	501	1	
3464/612	874	Zastavané plochy a nádvoria	18	501	1	
3464/797	962	Zastavané plochy a nádvoria	22	501	1	
3464/862	549	Zastavané plochy a nádvoria	18	501	1	

*** Ostatné PARCELY registra "C" nevyžiadané ***

Legenda:

Kód spôsobu využívania pozemku

- 18 - Pozemok, na ktorom je dvor
- 22 - Pozemok, na ktorom je postavená inžinierska stavba - cestná, miestna a účelová komunikácia, lesná cesta, poľná cesta, chodník, nekryté parkovisko a ich súčasť
- 29 - Pozemok, na ktorom je okrasná záhrada, uličná a sídlisková zeleň, park a iná funkčná zeleň a lesný pozemok na rekreačné a poľovnícke využívanie
- 36 - Pozemok, ktorý nie je využívaný žiadnym z uvedených spôsobov

Kód druhu chránenej nehnuteľnosti

- 501 - Chránená vodohospodárska oblasť

Kód umiestnenia pozemku

1 - Pozemok je umiestnený v zastavanom území obce

PARCELY registra "E" evidované na mape určeného operátu nevyžiadané

STAVBY nevyžiadané

ČASŤ B: VLASTNÍCI A INÉ OPRÁVNENÉ OSOBY

Por. číslo	Priezvisko, meno (názov), rodné priezvisko, dátum narodenia, rodné číslo (IČO) a miesto trvalého pobytu (sídlo) vlastníka, spoluvlastnícky podiel
------------	---------------------------------------------------------------------------------------------------------------------------------------------------

Účastník právneho vzťahu: Vlastník

1	Mesto Dunajská Streda, Hlavná 50/16, Dunajská Streda, PSČ 929 01, SR
	IČO: 00305383
	Spoluvlastnícky podiel: 1/1

Titul nadobudnutia

Z 2740/97 ZAPIS VL.PRAV. NA PC.1235/4
LIST VL. 4754
Z 2215/97 PREVED.GP.C.33737398-73/96
Z 3894/97 DELIMITACIA
Z 4400/97 PREHLASENIE
Z4436/97-PREHLASENIE
Z 5334/97 preved.gp.c.14061538-78/97
Z 5174/97 ROZH. O URCENI SUP.C. 403/97
Z727/98-PREVEDENIE GEOM.PLANU C.30014204-330/97
Z 215/98 ZAPIS,PKN.VL.č.1584
Z 44/98 dod.delimitácia na pč.259/1
Z 43/98 delimitácia
Z 2894/98 zápis budovy na pč.101/2
Z 3139/98 delimitácia
Z 3600/98 listina na pč.164
Z 3420/98 zápis,rozhodnutie č.Výst.2941/66,X-50/98 rozhodnutie ,
Z 2893/98 zápis
Z 1531/98 urč.sup.čísla č.46/1998
Z 4455/98 dodatok k delimitácie na A 602-A630
Z 4642/98-Prevedenie GP č.30014204-295/98
Z4693/98-delimitácia
Z 4866/98 preved.geomplán č.323224642-295/98
Z 5678/98 delimitačný protokol
Z 6431/98 urč.sup.čísla č.850/98
Z 2497/98 urč.sup.čísla č.303/98
Z 6373/98 listina o urč.sup.čísla č.685/98
Z 956/99 určenie č.49/99
Z 957/99 určenie č.48/99
Z 958/99 určenie č.47/99
Z 959/99 určenie č.46/99
Z 960/99 určenie č.45/99
Z 1087/99 určenie č.94/99
Z 1088/99 určenie č.93/99
Z 1089/99 určenie č.92/99
Z1148/99-prevedenie g.p.č.14061538-39/97
Z 1359/99 bežná údržba
Z829/99-delimitácia
Z830/99-určenie sč.
Z828/99-určenie sč.
Z827/99-určenie sč.
Z826/99-určenie sč.
Z825/99-určenie sč.
Z 1579/99 delimitácia na pč.1880/291
X 84/98 rozhodnutie
X-20/98 rozhodnutie na pč.1920/18
Z 1933/99 určenie č.184/99

VÝPIS Z KATASTRA NEHNUTELNOSTÍ

Okres : 201 Dunajská Streda
Obec : 501 433 DUNAJSKÁ STREDA
Katastrálne územie: 813 664 Dunajská Streda

Dátum vyhotovenia: 19.10.2012
Čas vyhotovenia : 08:19:43

VÝPIS Z LISTU VLASTNÍCTVA č. 6853 - čiastočný

ČASŤ A: MAJETKOVÁ PODSTATA

PARCELY registra "C" evidované na katastrálnej mape

Parcelné číslo	Výmera v m2	Druh pozemku	Spôsob využ.p.	Druh chr.n	Umiest. pozemku	Právny vzťah
1936/95	104	Zastavané plochy a nádvoría	16	501	1	

*** Ostatné PARCELY registra "C" nevyžiadané ***

Legenda:

Kód spôsobu využívania pozemku

16 - Pozemok, na ktorom je postavená nebytová budova označená súpisným číslom

Kód druhu chránenej nehnuteľnosti

501 - Chránená vodohospodárska oblasť

Kód umiestnenia pozemku

1 - Pozemok je umiestnený v zastavanom území obce

STAVBY nevyžiadané

ČASŤ B: VLASTNÍCI A INÉ OPRÁVNENÉ OSOBY

Por. číslo Priezvisko, meno (názov), rodné priezvisko, dátum narodenia, rodné číslo (IČO) a miesto trvalého pobytu (sídlo) vlastníka, spoluvlastnícky podiel

Účastník právneho vzťahu: Vlastník

1 ZSE distribúcia, a.s., Čulenová 6, Bratislava, PSČ 816 47, SR
IČO: 36361518
Spoluvlastnícky podiel: 1/1

Titul nadobudnutia

V 4284/07 vyhlásenie v vklade nehn. -2328/07

Z-2457/08-Výmaz stavby

V-4969/09-Kúpna zmluva právopl.dňa 17.12.2009

Z-3891/10 Rozhodnutie o určení súp. čísla, prevedenie GP č. 396/2008 - vz. 1466/10

ČASŤ C: ĽARCHY

Bez zápisu.

Iné údaje

Bez zápisu.



VÝPIS Z KATASTRA NEHNUTELNOSTÍ

Okres : 201 Dunajská Streda
Obec : 501 433 DUNAJSKÁ STREDA
Katastrálne územie: 813 664 Dunajská Streda

Dátum vyhotovenia: 19.10.2012
Čas vyhotovenia : 08:21:41

VÝPIS Z LISTU VLASTNÍCTVA č. 5441 - čiastočný

ČASŤ A: MAJETKOVÁ PODSTATA

PARCELY registra "C" evidované na katastrálnej mape

Parcelné číslo	Výmera v m2	Druh pozemku	Spôsob využ.p.	Druh chr.n	Umiest. pozemku	Právny vzťah
2372/22	1384	Zastavané plochy a nádvoría	18	501	1	
2372/28	14	Zastavané plochy a nádvoría	18	501	1	

*** Ostatné PARCELY registra "C" nevyžiadané ***

Legenda:

Kód spôsobu využívania pozemku

18 - Pozemok, na ktorom je dvor

Kód druhu chránenej nehnuteľnosti

501 - Chránená vodohospodárska oblasť

Kód umiestnenia pozemku

1 - Pozemok je umiestnený v zastavanom území obce

PARCELY registra "E" evidované na mape určeného operátu nevyžiadané

STAVBY nevyžiadané

ČASŤ B: VLASTNÍCI A INÉ OPRÁVNENÉ OSOBY

Por. číslo Priezvisko, meno (názov), rodné priezvisko, dátum narodenia, rodné číslo (IČO) a miesto trvalého pobytu (sídlo) vlastníka, spoluvlastnícky podiel

Účastník právneho vzťahu: Vlastník

1 Mesto Dunajská Streda, Hlavná 50/16, Dunajská Streda, PSČ 929 01, SR
IČO: 00305383
Spoluvlastnícky podiel: 1/1

Titul nadobudnutia

Výkup podľa GP č. 761-0053-9 VZ 2/82

PKV

1829,65,3-9999,41,963,374,1-323,1-613,1053,1-9999,342,640,690,860,478,928,394,1788,1085,15

76,1260,712,1678,268,1516,693,1140

Z-1429/00 Rozhodnutie OÚKO 3/00 ROEP

V 2138/00 Kúpna a zámenná zmluva

Z-5449/00 prehlásenie

Z-2713/01 Zápis údajov do KN

Z-236/02 listina o určení č.13/2002

Z-734/02 prevedenie geom.plán č.33737398-4/2002

Z-2485/02 Zápis

Z-2484/02 zápis

Z-2765/02 oprava zápisu

Z-3669/02 zápis

VÝPIS Z KATASTRA NEHNUTEĽNOSTÍ

Okres : 201 Dunajská Streda
Obec : 501 433 DUNAJSKÁ STREDA
Katastrálne územie: 813 664 Dunajská Streda

Dátum vyhotovenia: 19.10.2012
Čas vyhotovenia : 08:22:17

VÝPIS Z LISTU VLASTNÍCTVA č. 3286 - čiastočný

ČASŤ A: MAJETKOVÁ PODSTATA

PARCELY registra "C" evidované na katastrálnej mape

Parcelné číslo	Výmera v m2	Druh pozemku	Spôsob využ.p.	Druh chr.n	Umiest. pozemku	Právny vzťah
1920/224	44	Zastavané plochy a nádvoría	16	501	1	5

Iné údaje:

Stavba na parcele 1920/224 je evidovaná na LV č. 6853.

*** Ostatné PARCELY registra "C" nevyžiadané ***

Legenda:

Kód spôsobu využívania pozemku

16 - Pozemok, na ktorom je postavená nebytová budova označená súpisným číslom

Kód druhu chránenej nehnuteľnosti

501 - Chránená vodohospodárska oblasť

Kód umiestnenia pozemku

1 - Pozemok je umiestnený v zastavanom území obce

Kód právneho vzťahu

5 - Vlastník pozemku nie je vlastníkom stavby postavenej na tomto pozemku (pozemkoch)

STAVBY nevyžiadané

ČASŤ B: VLASTNÍCI A INÉ OPRÁVNENÉ OSOBY

Por. číslo Priezvisko, meno (názov), rodné priezvisko, dátum narodenia, rodné číslo (IČO) a miesto trvalého pobytu (sídlo) vlastníka, spoluvlastnícky podiel

Účastník právneho vzťahu: Vlastník

1 ZSE Distribúcia, a.s., Čulenová 6, Bratislava, PSČ 816 47, SR
IČO: 36361518
Spoluvlastnícky podiel: 1/1

Titul nadobudnutia

PKN.VL. 206-VZ. 24/92

V 3805/01 Vyhlásenie vkladateľa

V 451/06 Kúpna zmluva

V 4284/07 vyhlásenie v vklade nehn. -2328/07

V-6/08-Kúpna zmluva právopl.dňa 07.01.2008

V-2787/08-Kúpna zmluva právopl.dňa 29.04.2008

V-4155/08-Kúpna zmluva a zriadenie vecného bremena, právopl.dňa 16.06.2008, prevedenie GPč.71/2007

Výkaz výmer													
Doterajší stav					Zmeny					Nový stav			
Číslo			Výmera	Druh pozemku	Diel číslo	m2	od parcely číslo	m2	Číslo parcely	Výmera		Druh pozemku	Vlastník (iná opráv.osoba) adresa, (sídlo)
Pk.vl.	Parcely									ha	m2		
LV	Pk	KN											
Stav právny je totožný s registrom C KN													
3251		3464/862	549	zastav. plocha					3464/862	486	zastav. plocha 18	doterajší ZSE Distribúcia a.s., Čulenova 6, Bratislava	
									3464/987	63	ostatná plocha 34		
Spolu :			549							549			

Legenda:

Kód spôsobu využívania 18 - Pozemok na ktorom je dvor
34 - Pozemok, na ktorom je manipulačná a skladová plocha, objekt a stavba slúžiaca lesnému hospodárstvu

SPOPLATNENÉ PODĽA
Zákona č. 145/96 Z. z.

Geometrický plán je podkladom na právne úkony, keď údaje doterajšieho stavu výkazu výmer sú zhodné s údajmi platných výpisov z katastra nehnuteľností.

Vyhotoviteľ GEODETI Ing.Miroslav Kováč Priehradná ul. 1, 949 01 Nitra tel./fax: 037/6522750 IČO : 18 024 335 www.geodeti.sk	Kraj	Trnavský	Okres	Dunajská Streda	Obec	Dunajská Streda
	Kat. územie	Dunajská Streda	Číslo plánu	160/2012	Mapový list č.	Dunajská Streda 5-0/12
GEOMETRICKÝ PLÁN na oddelenie pozemku parc.č.3464/987.						
Vyhotočil		Autorizačne overil			Úradne overil	
Dňa:	Meno:	Dňa:	Meno:	Dňa:	Meno:	
1.10.2012	Ing. Tomáš Kubiček	1.10.2012	Ing Miroslav Kováč	22 - III - 2012	Ing. Štefan Szakáll	Číslo: 1626/11C
Nové hranice boli v prírode označené drev.kolímkmi		Náležitost'ami a presnosťou zodpovedá predpisom			Úradne overené podľa §9 zákona NR SR č.215/1995 Z.z. o geodézii a kartografii	
Záznam podrobného merania (meračský náčrt) č. 4954						
Súradnice bodov označených číslami a ostatné meračské údaje sú uložené vo všeobecnej dokumentácii						







Ts

0.051

Výkaz výmer															
Doterajší stav					Zmeny					Nový stav					
Číslo			Výmera		Druh pozemku	Diel číslo	od parcely číslo	m2	od parcely číslo	m2	Číslo parcely	Výmera		Druh pozemku Kód	Vlastník (iná opráv.osoba) adresa, (sídlo)
PK.vl.	Parcely		ha	m2								ha	m2		
LV	Pk	KN													
Stav právny je totožný s registrom C KN															
3251		3464/612	874		zastav. plocha						3464/612	740	zastav. plocha 18		doterajší
											3464/988	134	ostatná plocha 34		ZSE Distribúcia a.s., Čulenova 6, Bratislava
Spolu :			874									874			

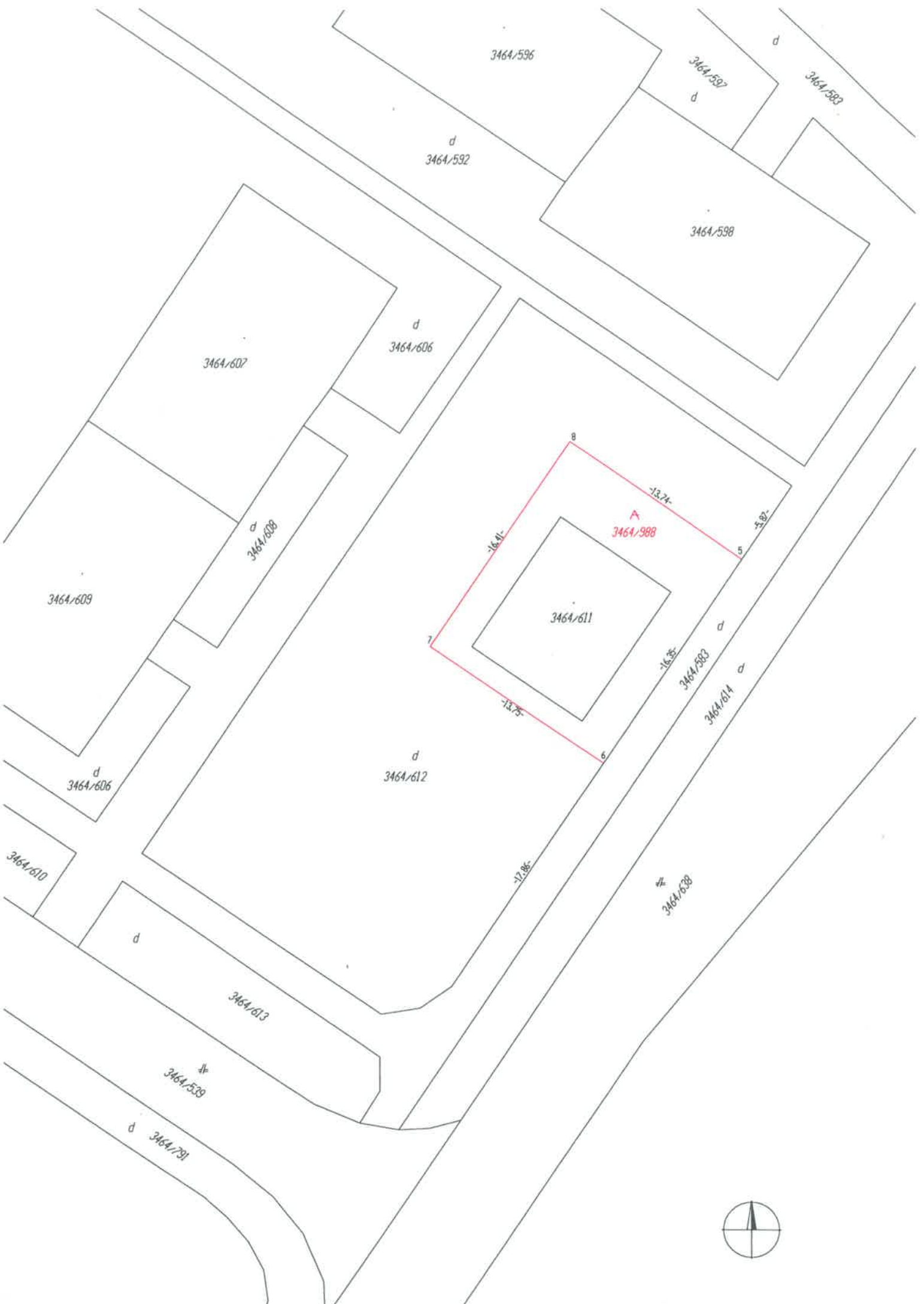
Legenda:

- Kód spôsobu využívania 18 - Pozemok na ktorom je dvor
34 - Pozemok, na ktorom je manipulačná a skladová plocha, objekt a stavba slúžiaca lesnému hospodárstvu

**SPOPLATNENÉ PODĽA
Zákona č. 145/96 Z. z.**

Geometrický plán je podkladom na právne úkony, keď údaje doterajšieho stavu výkazu výmer sú zhodné s údajmi platných výpisov z katastra nehnuteľností.

Vyhoviteľ GEODETI Ing. Miroslav Kováč Priehradná ul. 1, 949 01 Nitra tel./fax: 037/6522750 IČO : 18 024 335 www.geodeti.sk	Kraj	Trnavský		Okres	Dunajská Streda		Obec	Dunajská Streda					
	Kat. územie	Dunajská Streda		Číslo plánu	161/2012		Mapový list č.	Dunajská Streda 5-0/21					
GEOMETRICKÝ PLÁN na oddelenie pozemku parc.č. 3464/988.													
Vyhovitol			Autorizačne overil				Úradne overil						
Dňa: 1.10.2012			Meno: Ing. Tomáš Kubiček			Dňa: 1.10.2012		Meno: Ing. Miroslav Kováč		Dňa: 22-10-2012		Číslo: 162412	
Nové hranice boli v prírode označené drev.kolíkmi			Náležitostami a presnosťou zodpovedá predpisom				Úradne overené podľa §9 zákona NR SR č.215/1995 Z.z. o geodézii a kartografii						
Záznam podrobného merania (meračský náčrt) č. 4955													
Súradnice bodov označených číslami a ostatné meračské údaje sú uložené vo všeobecnej dokumentácii													
			Pečiatka a podpis				Pečiatka a podpis						



3464/596

3464/592
b

3464/593
d

d
3464/592

3464/598

3464/607

d
3464/606

3464/609

d
3464/608

8

3464/988
A

3464/611

7

16.41

13.74

13.82

5

16.35

3464/582
a

3464/614
a

d
3464/606

d
3464/612

6

13.75

17.86

3464/588
A

3464/610
D19/199C

d

3464/613

3464/539
A

d
3464/791





TS
E. 024

Výkaz výmer														
Doterajší stav					Zmeny					Nový stav				
Číslo			Výmera	Druh pozemku	Diel	k parcele číslo	m2	od parcely číslo	m2	Číslo parcely	Výmera		Druh pozemku	Vlastník (iná opráv.osoba) adresa, (sídlo)
Pk.vl.	Parcely										ha	m2		
LV	Pk	KN												
Stav právny je totožný s registrom C KN														
3251		3464/797	962	zastav. plocha						3464/797	705	zastav. plocha 22	doterajší	
										3464/989	257	ostatná plocha 34	ZSE Distribúcia a.s., Čulenova 6, Bratislava	
Spolu :			962								962			

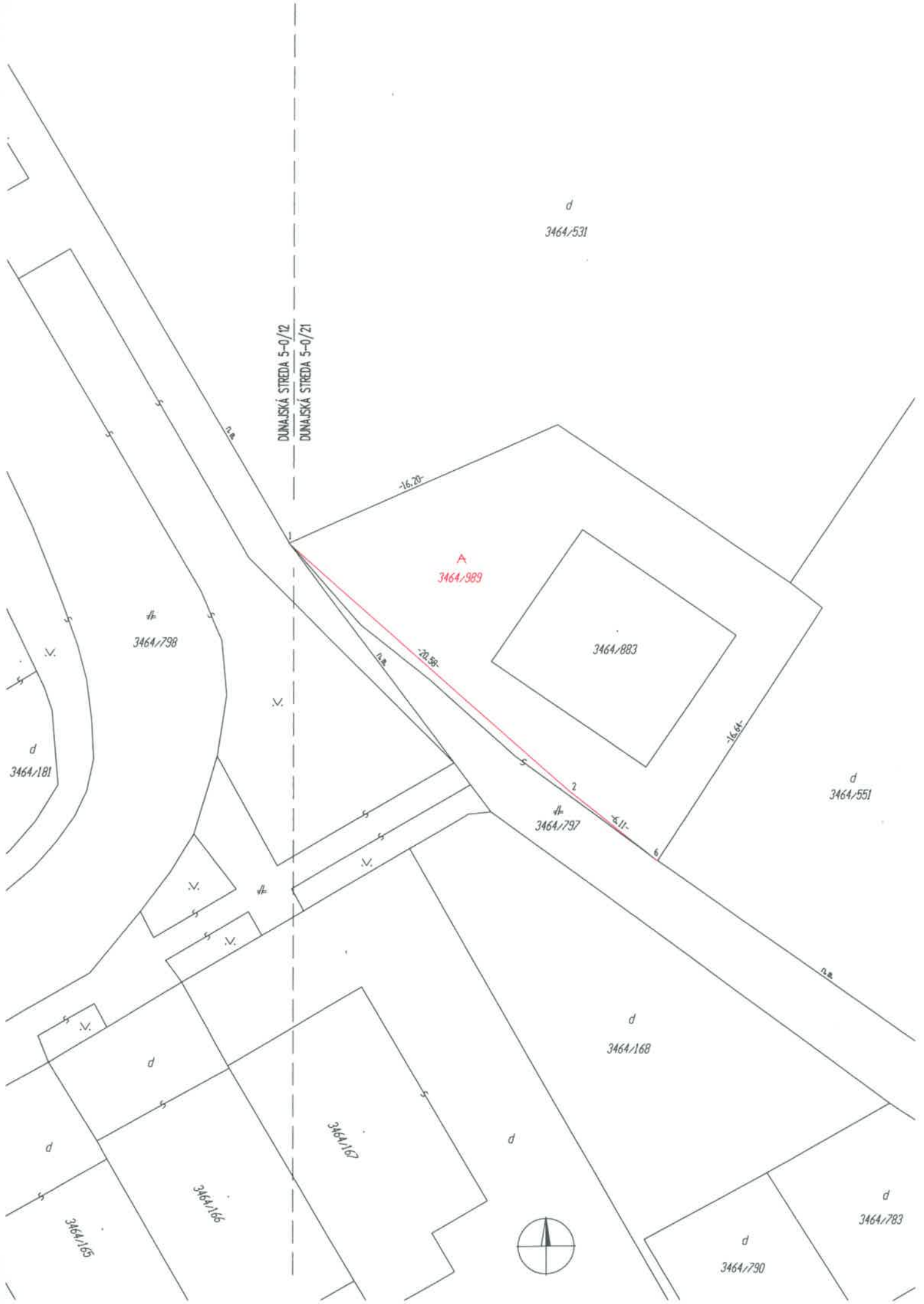
Legenda:

- Kód spôsobu využívania 22 - Pozemok na ktorom je postavená inžinierska stavba - cestná, miestna a účelová komunikácia, lesná cesta, poľná cesta, chodník, nekryté parkovisko a ich súčasť
- 34 - Pozemok, na ktorom je manipulačná a skladová plocha, objekt a stavba slúžiaca lesnému hospodárstvu

**SPOPLATNENÉ PODĽA
Zákona č. 145/96 Z. z.**

Geometrický plán je podkladom na právne úkony, keď údaje doterajšieho stavu výkazu výmer sú zhodné s údajmi platných výpisov z katastra nehnuteľnosti.

Vyhoviteľ GEODETI Ing.Miroslav Kováč Priehradná ul. 1, 949 01 Nitra tel./fax: 037/6522750 IČO : 18 024 335 www.geodeti.sk	Kraj	Trnavský	Okres	Dunajská Streda	Obec	Dunajská Streda
	Kat. územie	Dunajská Streda	Číslo plánu	162/2012	Mapový list č.	Dunajská Streda 5-0/12 Dunajská Streda 5-0/21
GEOMETRICKÝ PLÁN na oddelenie pozemku parc.č. 3464/989.						
Vyhotovil		Autorizačne overil			Úradne overil Ing. Štefan Szakáli	
Dňa:	Meno:	Dňa:	Meno:	Dňa:	Číslo:	
1.10.2012	Ing. Tomáš Kubiček	1.10.2012	Ing. Miroslav Kováč	22 - 11) - 2012	162/12	
Nové hranice boli v prírode označené plotom		Náležitosti a presnosťou zodpovedá predpisom			Úradne overené podľa §9 zákona NR SR č.215/1995 Z.z. o geodézii a kartografii	
Záznam podrobného merania (meračský náčrt) č. 4956						
Súradnice bodov označených číslami a ostatné meračské údaje sú uložené vo všeobecnej dokumentácii						



DUNAJSKÁ STREDA 5-0/12
DUNAJSKÁ STREDA 5-0/21

A
3464/989

3464/798

d
3464/181

3464/883

d
3464/551

3464/797

d
3464/168

3464/167

d

d

3464/166

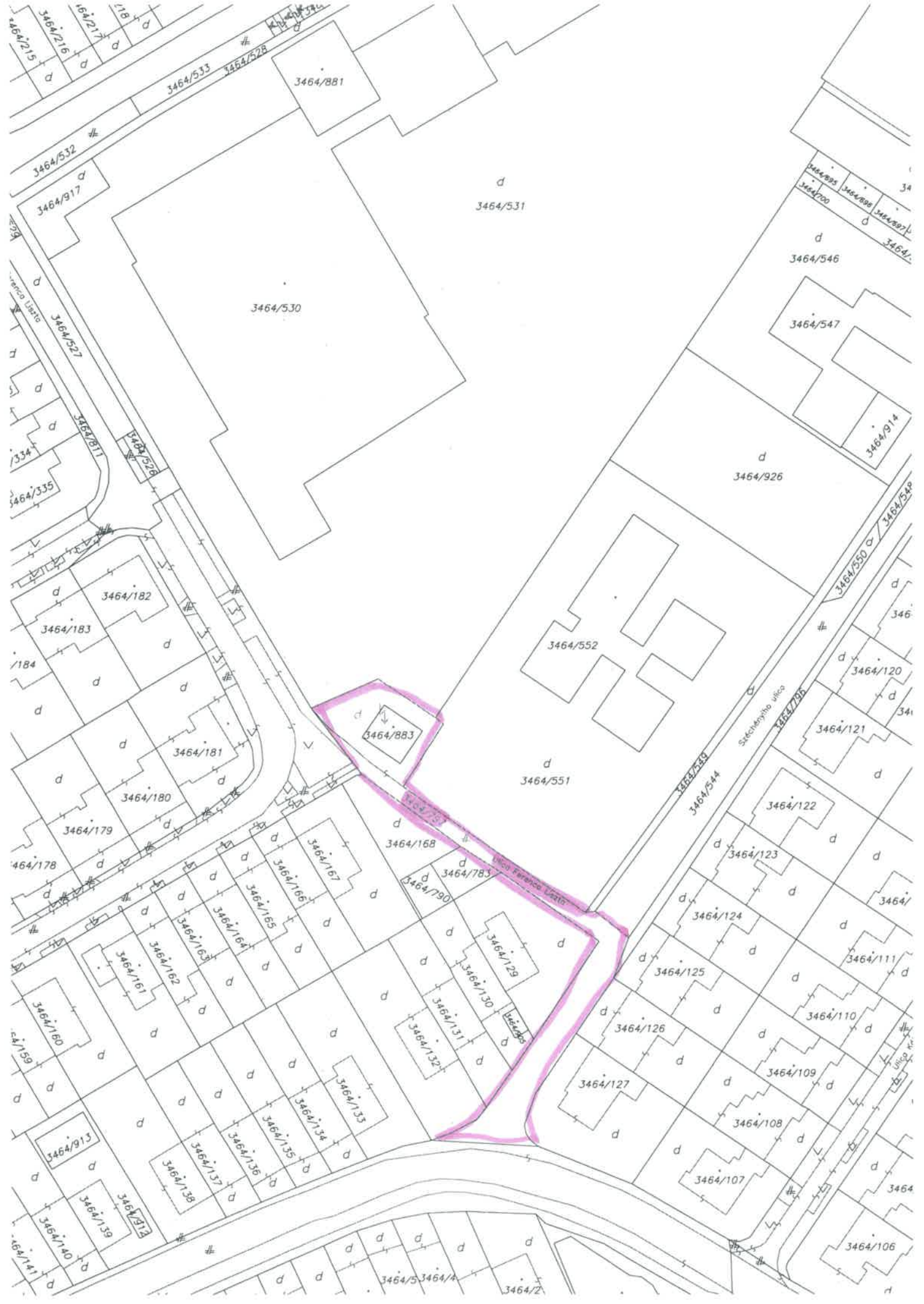
d

3464/165

d
3464/783

d
3464/790





3464/883

d
3464/531

3464/530

d
3464/546

3464/547

d
3464/914

d
3464/926

3464/552

d
3464/551

d
3464/120

d
3464/121

d
3464/122

d
3464/123

d
3464/124

d
3464/125

d
3464/126

d
3464/127

d
3464/111

d
3464/110

d
3464/109

d
3464/108

d
3464/107

d
3464

d
3464/106

d
3464/5
3464/4
3464/2

3464/215
3464/216
3464/217
3464/218
3464/532
3464/917
3464/527
3464/281
3464/528
3464/334
3464/335
3464/182
3464/183
3464/184
3464/181
3464/180
3464/179
3464/178
3464/167
3464/166
3464/165
3464/164
3464/163
3464/162
3464/161
3464/160
3464/159
3464/158
3464/157
3464/156
3464/155
3464/154
3464/153
3464/152
3464/151
3464/150
3464/149
3464/148
3464/147
3464/146
3464/145
3464/144
3464/143
3464/142
3464/141
3464/140
3464/139
3464/138
3464/137
3464/136
3464/135
3464/134
3464/133
3464/132
3464/131
3464/130
3464/129
3464/128
3464/127
3464/126
3464/125
3464/124
3464/123
3464/122
3464/121
3464/120
3464/119
3464/118
3464/117
3464/116
3464/115
3464/114
3464/113
3464/112
3464/111
3464/110
3464/109
3464/108
3464/107
3464/106
3464/105
3464/104
3464/103
3464/102
3464/101
3464/100
3464/99
3464/98
3464/97
3464/96
3464/95
3464/94
3464/93
3464/92
3464/91
3464/90
3464/89
3464/88
3464/87
3464/86
3464/85
3464/84
3464/83
3464/82
3464/81
3464/80
3464/79
3464/78
3464/77
3464/76
3464/75
3464/74
3464/73
3464/72
3464/71
3464/70
3464/69
3464/68
3464/67
3464/66
3464/65
3464/64
3464/63
3464/62
3464/61
3464/60
3464/59
3464/58
3464/57
3464/56
3464/55
3464/54
3464/53
3464/52
3464/51
3464/50
3464/49
3464/48
3464/47
3464/46
3464/45
3464/44
3464/43
3464/42
3464/41
3464/40
3464/39
3464/38
3464/37
3464/36
3464/35
3464/34
3464/33
3464/32
3464/31
3464/30
3464/29
3464/28
3464/27
3464/26
3464/25
3464/24
3464/23
3464/22
3464/21
3464/20
3464/19
3464/18
3464/17
3464/16
3464/15
3464/14
3464/13
3464/12
3464/11
3464/10
3464/9
3464/8
3464/7
3464/6
3464/5
3464/4
3464/3
3464/2
3464/1

3464/925
3464/926
3464/927
3464/928
3464/929
3464/930
3464/931
3464/932
3464/933
3464/934
3464/935
3464/936
3464/937
3464/938
3464/939
3464/940
3464/941
3464/942
3464/943
3464/944
3464/945
3464/946
3464/947
3464/948
3464/949
3464/950
3464/951
3464/952
3464/953
3464/954
3464/955
3464/956
3464/957
3464/958
3464/959
3464/960
3464/961
3464/962
3464/963
3464/964
3464/965
3464/966
3464/967
3464/968
3464/969
3464/970
3464/971
3464/972
3464/973
3464/974
3464/975
3464/976
3464/977
3464/978
3464/979
3464/980
3464/981
3464/982
3464/983
3464/984
3464/985
3464/986
3464/987
3464/988
3464/989
3464/990
3464/991
3464/992
3464/993
3464/994
3464/995
3464/996
3464/997
3464/998
3464/999
3464/1000

Sulochanyho Jirka
3464/790

Linha Fátima Leal

TS
0.05



Výkaz výmer															
Doterajší stav					Zmeny					Nový stav					
Číslo			Výmera		Druh pozemku	Diel	k parcele číslo	m2	od parcely číslo	m2	Číslo parcely	Výmera		Druh pozemku Kód	Vlastník (iná opráv.osoba) adresa, (sídlo)
Pk.vl.	Parcely		ha	m2								ha	m2		
LV	Pk	KN													
Stav právny je totožný s registrom C KN															
3251		1880/186	1109		zastav. plocha						1880/186	1087		zastav. plocha 22	doterajší
3251		1880/188	184		ostatná plocha						1880/188	80		ostatná plocha 29	doterajší
											1880/433	98		ostatná plocha 34	ZSE Distribúcia a.s., Čulenova 6, Bratislava
											1880/437	28		ostatná plocha 29	Mesto Dunajská Streda
Spolu :				1293								1293			

Legenda:

- Kód spôsobu využívania
- 22 - Pozemok na ktorom je postavená inžinierska stavba - cestná, miestna a účelová komunikácia, lesná cesta, poľná cesta, chodník, nekryté parkovisko a ich súčasti
 - 29 - Pozemok na ktorom je okrasná záhrada, uličná a sídlisková zeleň, park a iná funkčná zeleň a lesný pozemok na rekreačné a poľovnícke využívanie
 - 34 - Pozemok, na ktorom je manipulačná a skladová plocha, objekt a stavba slúžiaca lesnému hospodárstvu

SPOPLATNENÉ PODĽA
Zákona č. 145/96 Z. z.

Geometrický plán je podkladom na právne úkony, keď údaje doterajšieho stavu výkazu výmer sú zhodné s údajmi platných výpisov z katastra nehnuteľností.

Vyhoviteľ GEODETI Ing. Miroslav Kováč Priehradná ul. 1, 949 01 Nitra tel./fax: 037/6522760 IČO : 18 024 335 www.geodeti.sk		Kraj	Trnavský		Okres	Dunajská Streda		Obec	Dunajská Streda		
		Kat. územie	Dunajská Streda		Číslo plánu	163/2012		Mapový list č.	Galanta 4-9/33		
GEOMETRICKÝ PLÁN na oddelenie pozemku parc.č. 1880/433											
Vyhotovil			Autorizačne overil				Úradne overil Meno: Ing. Štefan Szakall				
Dňa: 5.9.2012		Meno: Ing. Tomáš Kubiček		Dňa: 5.9.2012		Meno: Ing. Miroslav Kováč		Dňa: 24.10.2012		Číslo: 1629/12	
Nové hranice boli v prírode označené drev.kolímkmi, obrubníkmi, mer. klincom			Náležitostami a presnosťou zodpovedá predpisom				Úradne overené podľa §9 zákona NR SR č.215/1995 Z.z. o geodézii a kartografii				
Záznam podrobného merania (meračský náčrt) č. 4957											
Súradnice bodov označených číslami a ostatné meračské údaje sú uložené vo všeobecnej dokumentácii											



TS
C-011



Výkaz výmer															
Doterajší stav					Zmeny					Nový stav					
Číslo			Výmera		Druh pozemku	Diel	k parcele číslo	m2	od parcely číslo	m2	Číslo parcely	Výmera		Druh pozemku Kód	Vlastník (iná opráv.osoba) adresa, (sídlo)
Pk.vl.	Parcely		ha	m2								ha	m2		
LV	Pk	KN													
Stav právny je totožný s registrom C KN															
3251		1936/88	654		zastav. plocha						1936/88	615		zastav. plocha 22	doterajší
3251		1936/94	2734		ostatná plocha						1936/94	2653		ostatná plocha 29	doterajší
6853		1936/95	104		zastav. plocha						1936/391*	120		ostatná plocha 34	ZSE Distribúcia a.s., Čulenova 6, Bratislava doterajší
											1936/95	104		zastav. plocha 16 18	
Spolu :				3492								3492			

Poznámka: Stavba so s.č. 4995 na p.č. 1936/95 je pôvodná stavba. Opravuje sa jej chybný zákres z dôvodu nesprávneho zamerania pri THM.

Legenda:

- Kód spôsobu využívania
- 16 - Pozemok na ktorom je postavená nebytová budova označená súpisným číslom
 - 22 - Pozemok na ktorom je postavená inžinierska stavba - cestná, miestna a účelová komunikácia, lesná cesta, poľná cesta, chodník, nekryté parkovisko a ich súčasti
 - 29 - Pozemok na ktorom je okrasná záhrada, uličná a sídlisková zeleň, park a iná funkčná zeleň a lesný pozemok na rekreačné a poľovnícke využívanie
 - 34 - Pozemok, na ktorom je manipulačná a skladová plocha, objekt a stavba slúžiaca lesnému hospodárstvu

- Kód druhu stavby
- 18 - Budova technickej vybavenosti sídla (transformačná stanica a rozvodňa, budova na rozvod energií, čerpacia a prečerpávacía stanica, úpravná vody, výmenníková stanica, budova vodojemu alebo čistiarne odpadových vôd a iné)

**SPOPLATNENÉ PODĽA
Zákona č. 145/96 Z. z.**

Geometrický plán je podkladom na právne úkony, keď údaje doterajšieho stavu výkazu výmer sú zhodné s údajmi platných výpisov z katastra nehnuteľností.

Vyhoviteľ GEODETI Ing. Miroslav Kováč Priehradná ul. 1, 949 01 Nitra tel./fax: 037/6522750 IČO : 18 024 335 www.geodeti.sk		Kraj	Trnavský	Okres	Dunajská Streda	Obec	Dunajská Streda
		Kat. územie	Dunajská Streda	Číslo plánu	164/2012	Mapový list č.	Dunajská Streda 4-0/31
GEOMETRICKÝ PLÁN na oddelenie pozemku parc.č.1936/391.							
Vyhotovil		Autorizačne overil			Úradne overil		
Dňa:	Meno:	Dňa:	Meno:	Dňa:	Meno:	Meno: Ing. Štefan Szakáll	
5.9.2012	Ing. Tomáš Kubiček	5.9.2012	Ing. Miroslav Kováč	22.11.2012		Číslo: 1630/12	
Nové hranice boli v prírode označené múrmí, drev.kolímkmi, kov.rúrkami		Náležitosťami a presnosťou zodpovedá predpisom			Úradne overené podľa §9 zákona NR SR č.215/1995 Z.z. o geodézii a kartografii		
Záznam podrobného merania (meračský náčrt) č. 4958							
Súradnice bodov označených číslami a ostatné meračské údaje sú uložené vo všeobecnej dokumentácii							
		Pečiatka a podpis			Pečiatka a podpis		

TS
C-016





TS

0-016

Výkaz výmer															
Doterajší stav					Zmeny					Nový stav					
Číslo			Výmera		Druh pozemku	Diel	k parcele číslo	m2	od parcely číslo	m2	Číslo parcely	Výmera		Druh pozemku	Vlastník (iná opráv.osoba) adresa. (sídlo)
Pk.vl.	Parcely		ha	m2								ha	m2		
LV	Pk	KN													
Stav právny je totožný s registrom C KN															
3251		1565/20	114		zastav. plocha						1565/20	30	zastav. plocha 18	doterajší	
											1565/23 ✓	84	ostatná plocha 34	ZSE Distribúcia a.s., Čulenova 6, Bratislava	
Spolu :			114									114			

Legenda:

- Kód spôsobu využívania 18 - Pozemok na ktorom je dvor
 34 - Pozemok, na ktorom je manipulačná a skladová plocha, objekt a stavba slúžiaca lesnému hospodárstvu

**SPOPLATNENÉ PODĽA
Zákona č. 145/96 Z. z.**

Geometrický plán je podkladom na právne úkony, keď údaje doterajšieho stavu výkazu výmer sú zhodné s údajmi platných výpisov z katastra nehnuteľností.

Vyhoviteľ GEODETI Ing. Miroslav Kováč Priehradná ul. 1, 949 01 Nitra tel./fax: 037/6522750 IČO : 18 024 335 www.geodeti.sk		Kraj	Trnavský		Okres	Dunajská Streda		Obec	Dunajská Streda		
		Kat. územie	Dunajská Streda		Číslo plánu	165/2012		Mapový list č.	Dunajská Streda 5-0/24		
GEOMETRICKÝ PLÁN na oddelenie pozemku parc.č.1565/23											
Vyhoviteľ			Autorizačne overil				Úradne overil Ing. Štefan Szakáli				
Dňa:	5.9.2012		Meno:	Ing. Tomáš Kubiček		Dňa:	5.9.2012		Meno:	Ing. Miroslav Kováč	
Nové hranice boli v prírode označené drev.kolikmi			Náležitost'ami a presnosťou zodpovedá predpisom				Úradne overené podľa §9 zákona NR SR č.215/1995 Z.z. o geodézii a kartografii				
Záznam podrobného merania (meračský náčrt) č. 4959											
Súradnice bodov označených číslami a ostatné meračské údaje sú uložené vo všeobecnej dokumentácii											



1426/4

1426/6

1426/7

d
1426/10

Q
1570

d
1426/8

Q
1567/1

d
1426/15

1565/8

A
1565/23

1566

Q
1567/2

1565/2

1565/3

1565/4

1565/5

1565/6

d
1565/20

d
1565/1

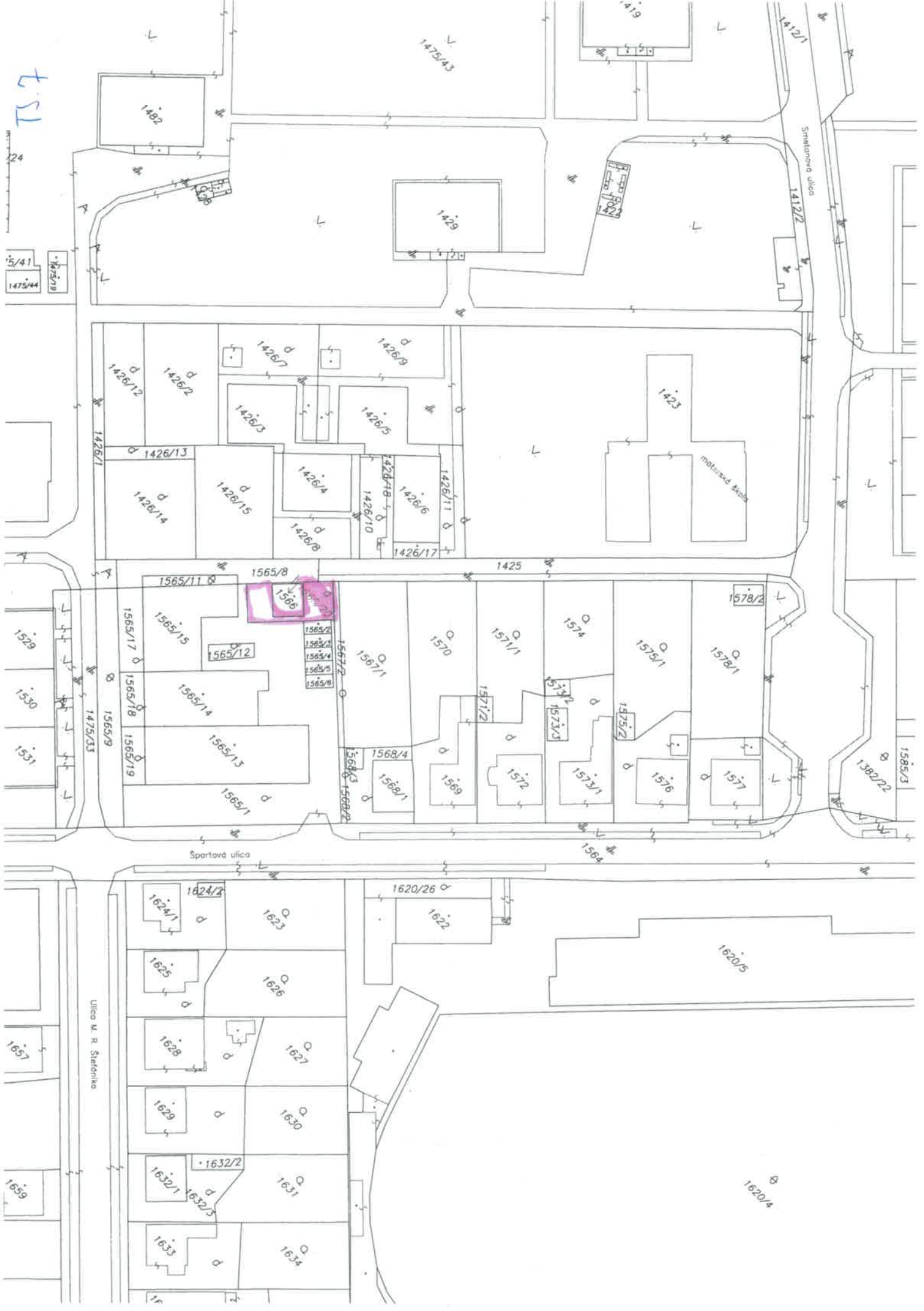
1565/11

Q
1565/12

1565/15

1565/14





7.51

24

1475/41
1475/44

1529
1530
1531

1657
1659

Ulica M. R. Stefanovic

Smolenova ulica

Spartova ulica

1482

1475/43

1419

1412/1

1429

1412/2

1475/41
1475/44

1426/12

1426/2

1426/7

1426/9

1426/13

1426/3

1426/5

1426/14

1426/15

1426/4

1426/10

1426/6

1426/17

1426/8

1426/11

1426/17

1565/11

1565/8

1425

1578/2

1565/15

1565/12

1565/2

1565/3

1565/4

1565/5

1565/6

1565/7

1565/8

1565/17

1565/18

1565/19

1565/9

1565/14

1565/13

1565/1

1565/2

1565/3

1565/4

1565/5

1565/6

1565/7

1565/8

1565/2

1565/3

1565/4

1565/5

1565/6

1565/7

1565/8

1565/2

1565/3

1565/4

1565/5

1565/6

1565/7

1565/8

1565/2

1565/3

1565/4

1565/5

1565/6

1565/7

1565/8

1565/2

1565/3

1565/4

1565/5

1565/6

1565/7

1565/8

1565/2

1565/3

1565/4

1565/5

1565/6

1565/7

1565/8

1565/2

1565/3

1565/4

1565/5

1565/6

1565/7

1565/8

1565/2

1565/3

1565/4

1565/5

1565/6

1565/7

1565/8

1565/2

1565/3

1565/4

1565/5

1565/6

1565/7

1565/8

1565/2

1565/3

1565/4

1565/5

1565/6

1565/7

1565/8

1565/2

1565/3

1565/4

1565/5

1565/6

1565/7

1565/8

1565/2

1565/3

1565/4

1565/5

1565/6

1565/7

1565/8

1565/2

1565/3

1565/4

1565/5

1565/6

1565/7

1565/8

1565/2

1565/3

1565/4

1565/5

1565/6

1565/7

1565/8

1565/2

1565/3

1565/4

1565/5

1565/6

1565/7

1565/8

1565/2

1565/3

1565/4

1565/5

1565/6

1565/7

1565/8

1565/2

1565/3

1565/4

1565/5

1565/6

1565/7

1565/8

1565/2

1565/3

1565/4

1565/5

1565/6

1565/7

1565/8

1565/2

1565/3

1565/4

1565/5

1565/6

1565/7

1565/8

1565/2

1565/3

1565/4

1565/5

1565/6

1565/7

1565/8

1565/2

1565/3

1565/4

1565/5

1565/6

1565/7

1565/8

1565/2

1565/3

1565/4

1565/5

1565/6

1565/7

1565/8

1565/2

1565/3

1565/4

1565/5

1565/6

1565/7

1565/8

1565/2

1565/3

1565/4

1565/5

1565/6

1565/7

1565/8

1565/2

1565/3

1565/4

1565/5

1565/6

1565/7

1565/8

1565/2

1565/3

1565/4

1565/5

1565/6

1565/7

1565/8

1565/2

1565/3

1565/4

1565/5

1565/6

1565/7

1565/8

1565/2

1565/3

1565/4

1565/5

1565/6

1565/7

1565/8

1565/2

1565/3

1565/4

1565/5

1565/6

1565/7

1565/8

1565/2

1565/3

1565/4

1565/5

1565/6

1565/7

1565/8

1565/2

1565/3

1565/4

1565/5

1565/6

1565/7

1565/8

1565/2

1565/3

1565/4

1565/5

1565/6

1565/7

1565/8

1565/2

1565/3

1565/4

1565/5

1565/6

1565/7

1565/8

1565/2

1565/3

1565/4

1565/5

1565/6

1565/7

1565/8

1565/2

1565/3

1565/4

1565/5

1565/6

1565/7

1565/8

1565/2

1565/3

1565/4

1565/5

1565/6

1565/7

1565/8


1565/2

1565/3

1565/4



5
5.009



TS
0-007

Výkaz výmer															
Doterajší stav					Zmeny					Nový stav					
Číslo			Výmera		Druh pozemku	Diel	k parcele číslo	m2	od parcely číslo	m2	Číslo parcely	Výmera		Druh pozemku Kód	Vlastník (iná opráv.osoba) adresa, (sídlo)
Pk.vl.	Parcely		ha	m2								ha	m2		
LV	Pk	KN													
Stav právny je totožný s registrom C KN															
3251		1919/88	4649		zastav. plocha						1919/88	4578	zastav. plocha 18	doterajší	
											1919/350	71	ostatná plocha 34	ZSE Distribúcia a.s., Čulenova 6, Bratislava	
Spolu :			4649									4649			

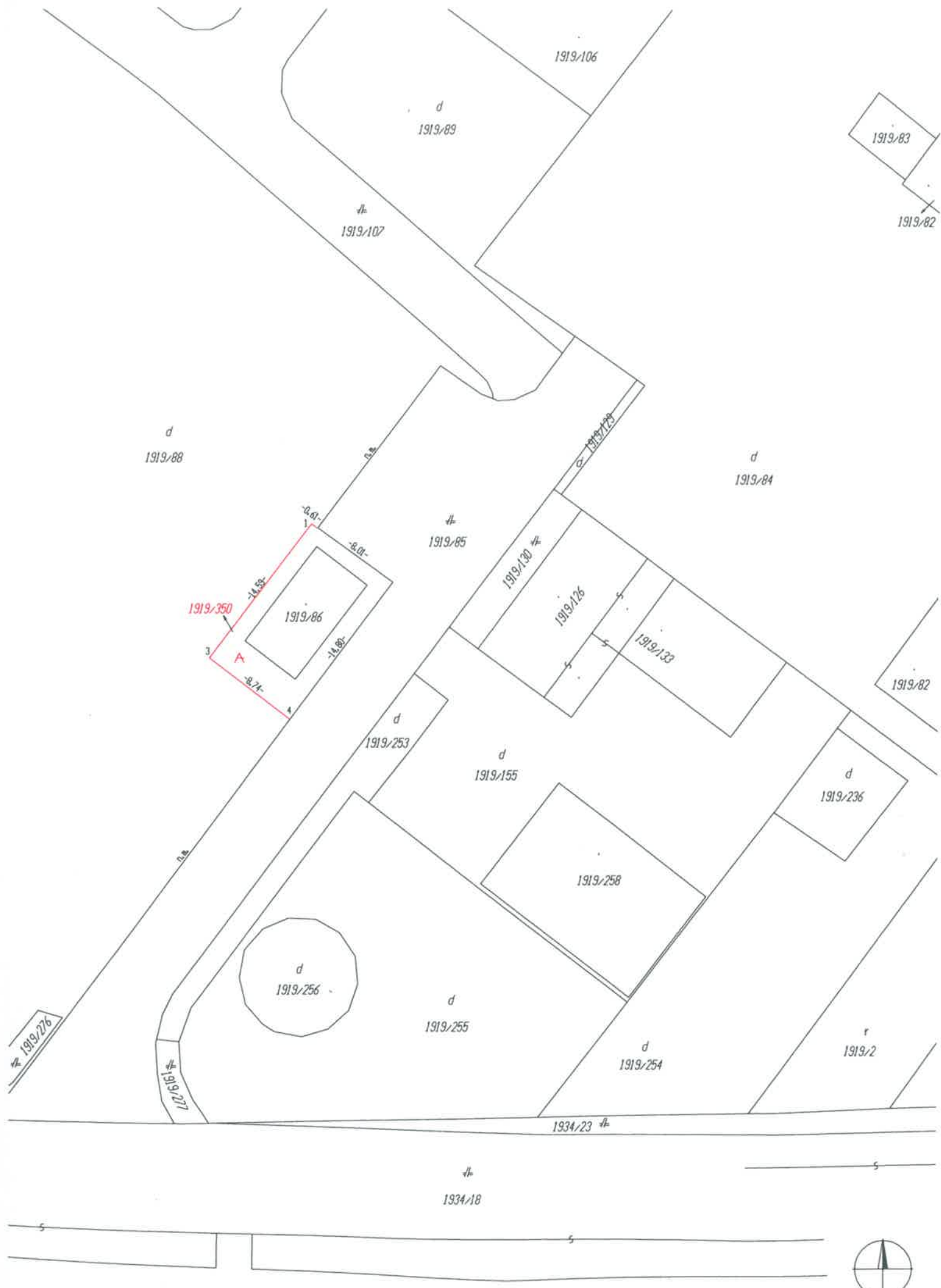
Legenda:

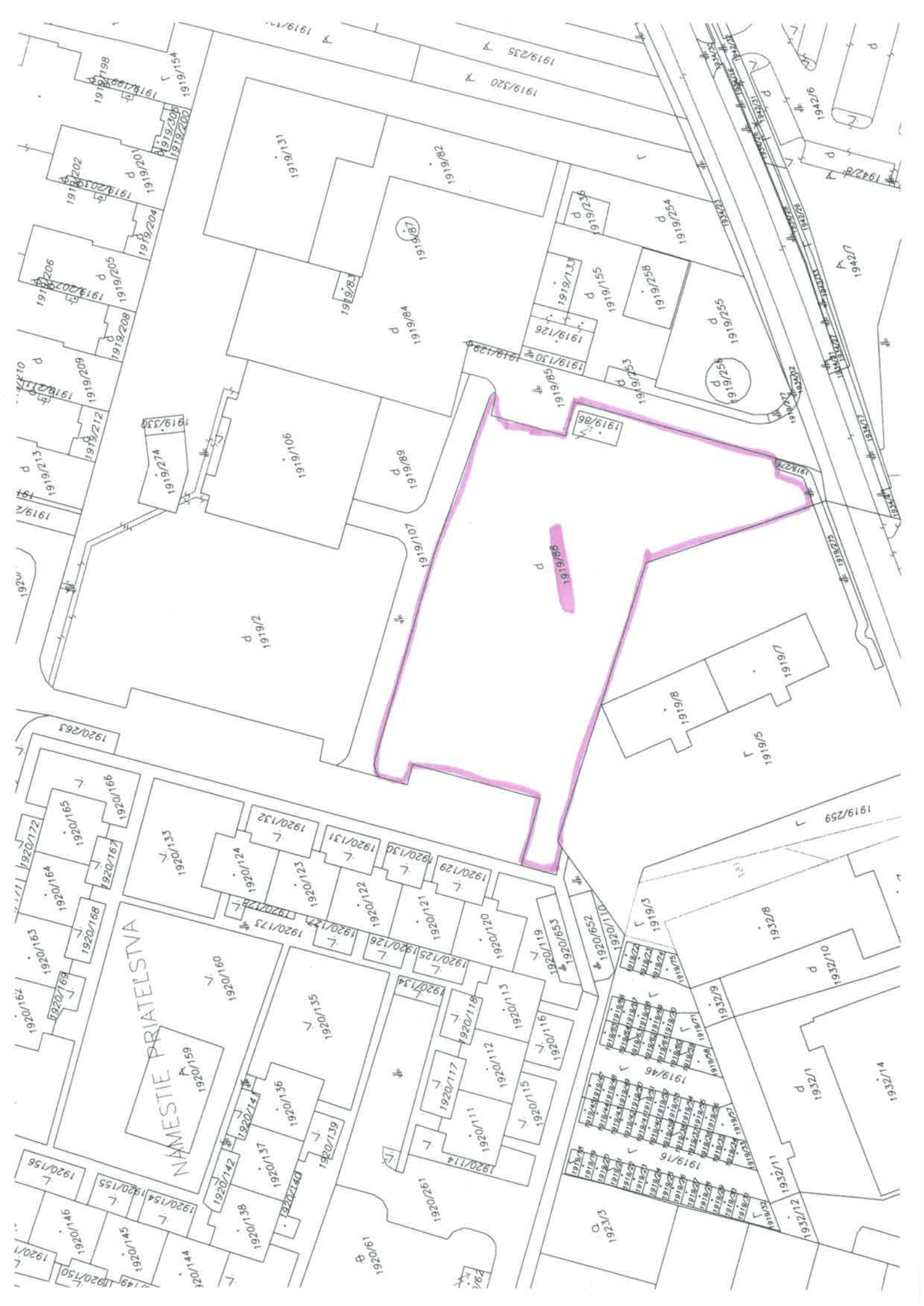
- Kód spôsobu využívania 18 - Pozemok na ktorom je dvor
34 - Pozemok, na ktorom je manipulačná a skladová plocha, objekt a stavba slúžiaca lesnému hospodárstvu

**SPOPLATNENÉ PODĽA
Zákona č. 145/96 Z. z.**

Geometrický plán je podkladom na právne úkony, keď údaje doterajšieho stavu výkazu výmer sú zhodné s údajmi platných výpisov z katastra nehnuteľností.

Vyhoviteľ GEODETI Ing. Miroslav Kováč Priehradná ul. 1, 949 01 Nitra tel./fax: 037/6522750 IČO : 18 024 335 www.geodeti.sk		Kraj	Trnavský		Okres	Dunajská Streda		Obec	Dunajská Streda							
		Kat. územie	Dunajská Streda		Číslo plánu	166/2012		Mapový list č.	Dunajská Streda 4-0/31							
GEOMETRICKÝ PLÁN na oddelenie pozemku parc.č 1919/350.																
Vyhotovil			Autorizačne overil				Úradne overil Meno: Ing. Štefan Szakáll									
Dňa:	4.9.2012		Meno:	Ing. Tomáš Kubiček		Dňa:	4.9.2012		Meno:	Ing. Miroslav Kováč		Dňa:	22.10.2012		Číslo:	1635712
Nové hranice boli v prírode označené drev.kolímkmi			Náležitostami a presnosťou zodpovedá predpisom								Úradne overené podľa §9 zákona NR SR č.215/1995 Z.z. o geodézii a kartografii					
Záznam podrobného merania (meračský náčrt) č. 4960			 Pečiatka a podpis								 Pečiatka a podpis					
Súradnice bodov označených číslami a ostatné meračské údaje sú uložené vo všeobecnej dokumentácii																







TS
C. 44

Výkaz výmer

Doterajší stav					Zmeny					Nový stav					
Číslo			Výmera		Druh pozemku	Diel	k parcele číslo	m2	od parcely číslo	m2	Číslo parcely	Výmera		Druh pozemku Kód	Vlastník (iná opráv.osoba) adresa, (sídlo)
Pk.vl.	Parcely		ha	m2								ha	m2		
LV	Pk	KN													
Stav právny je totožný s registrom C KN															
		1920/102		2055	ostatná plocha						1920/102	2030	ostatná plocha 29		doterajší
		1920/103		2062	ostatná plocha						1920/103	2004	ostatná plocha 29		doterajší
											1920/667	83	ostatná plocha 34		ZSE Distribúcia a.s., Čulenova 6, Bratislava
Spolu :				4117								4117			

Legenda:

- Kód spôsobu využívania 29 - Pozemok na ktorom je okrasná záhrada, uličná a sídlisková zeleň, park a iná funkčná zeleň a lesný pozemok na rekreačné a poľovnícke využitie
- 34 - Pozemok, na ktorom je manipulačná a skladová plocha, objekt a stavba slúžiaca lesnému hospodárstvu

**SPOPLATNENÉ PODĽA
Zákona č. 145/96 Z. z.**

Geometrický plán je podkladom na právne úkony, keď údaje doterajšieho stavu výkazu výmer sú zhodné s údajmi platných výpisov z katastra nehnuteľností.

Vyhoviteľ GEODETI Ing. Miroslav Kováč Priehradná ul. 1, 949 01 Nitra tel./fax: 037/6522750 IČO : 18 024 335 www.geodeti.sk		Kraj	Trnavský		Okres	Dunajská Streda		Obec	Dunajská Streda		
		Kat. územie	Dunajská Streda		Číslo plánu	167/2012		Mapový list č.	Dunajská Streda 4-0/32		
GEOMETRICKÝ PLÁN na oddelenie pozemku parc.č. 1920/667.											
Vyhoviteľ			Autorizačne overil				Úradne overil				
Dňa: 4.9.2012			Meno: Ing. Tomáš Kubiček		Dňa: 4.9.2012		Meno: Ing. Miroslav Kováč		Dňa: 22.10.2012		Číslo: 9634/12
Nové hranice boli v prírode označené drev.kolíkmi			Náležitost'ami a presnosťou zodpovedá predpisom				Úradne overené podľa §9 zákona NR SR č.215/1995 Z.z. o geodézii a kartografii				
Záznam podrobného merania (meračský náčrt) č. 4961			 Pečiatka a podpis				 Pečiatka a podpis				
Súradnice bodov označených číslami a ostatné meračské údaje sú uložené vo všeobecnej dokumentácii											

A
1920/404

1920/405

⊕
1920/407

⊕
1920/408

1920/588

d
1920/108

⊕
1920/28

1920/107

1920/259

∨
1920/103

⊕
1920/412



d
1920/106

d
1920/90

∨
1920/102

∨
1920/91

1920/89

∨
1920/92

1920/88

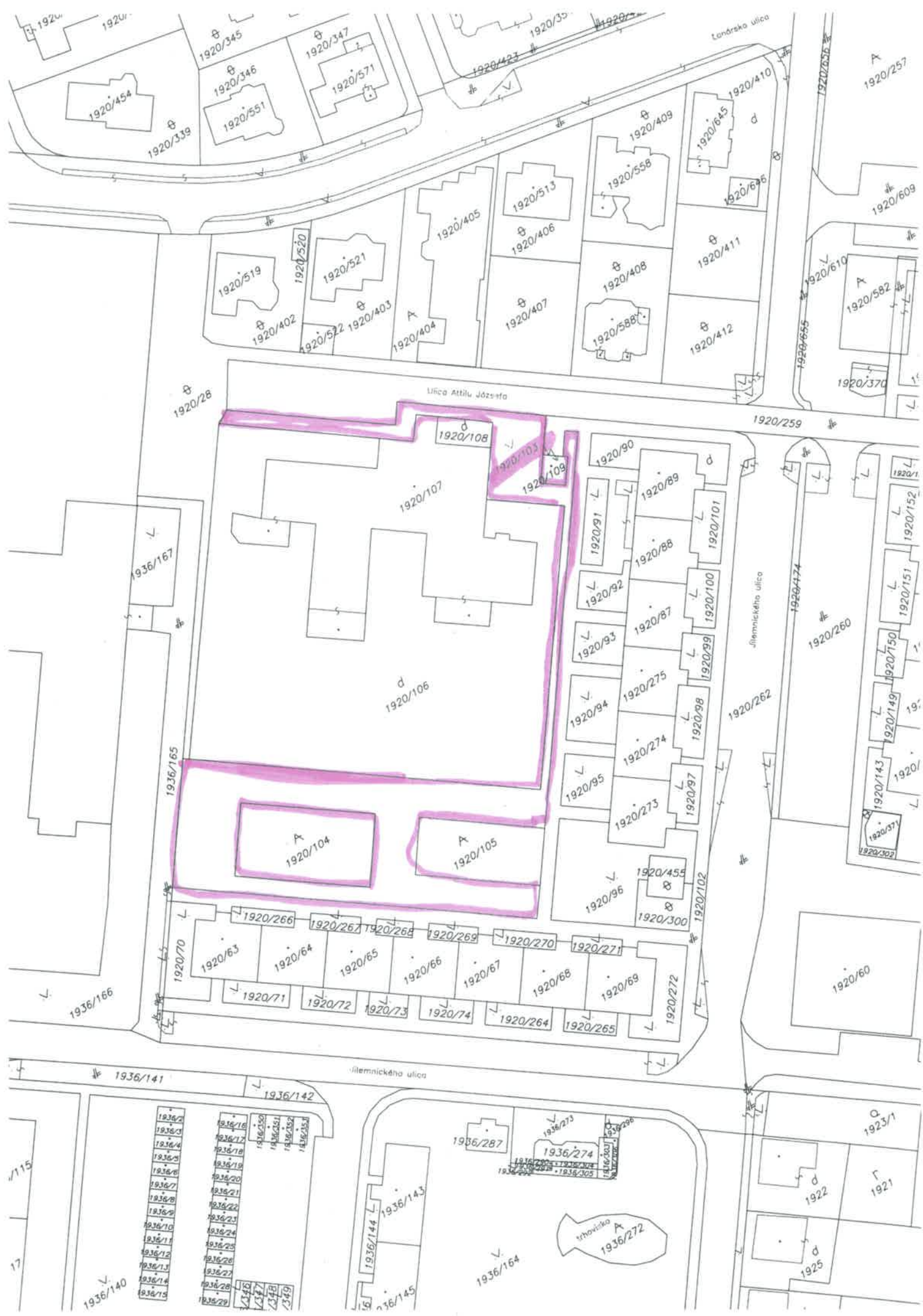
∨
1920/101

1920/262

1920/87

∨
1920/100







TS
C. 042

Výkaz výmer															
Doterajší stav					Zmeny					Nový stav					
Číslo			Výmera		Druh pozemku	Diel číslo	k parcele číslo	m2	od parcele číslo	m2	Číslo parcely	Výmera		Druh pozemku Kód	Vlastník (iná opráv.osoba) adresa, (sídlo)
PK.vl.	Parcely		ha	m2								ha	m2		
LV	PK	KN													
Stav právny je totožný s registrom C KN															
3286		1920/224	44		zastav. plocha						1920/224	44	zastav. plocha 16		doterajší
3251		1920/617	1620		ostatná plocha						1920/617	1170	ostatná plocha 18		doterajší
3251		1920/226	1981		zastav. plocha						1920/226	1979	zastav. plocha 29		doterajší
											1920/668	88	ostatná plocha 22		ZSE Distribúcia a.s., Čulenova 6, Bratislava Mesto Dunajská Streda
											1920/669	364	ostatná plocha 34		
Spolu :				3645								3645			

Poznámka: Stavba so s.č. 4004 na p.č. 1920/224 je pôvodná stavba. Opravuje sa jej chybný zákres z dôvodu nesprávneho zamerania pri THM.

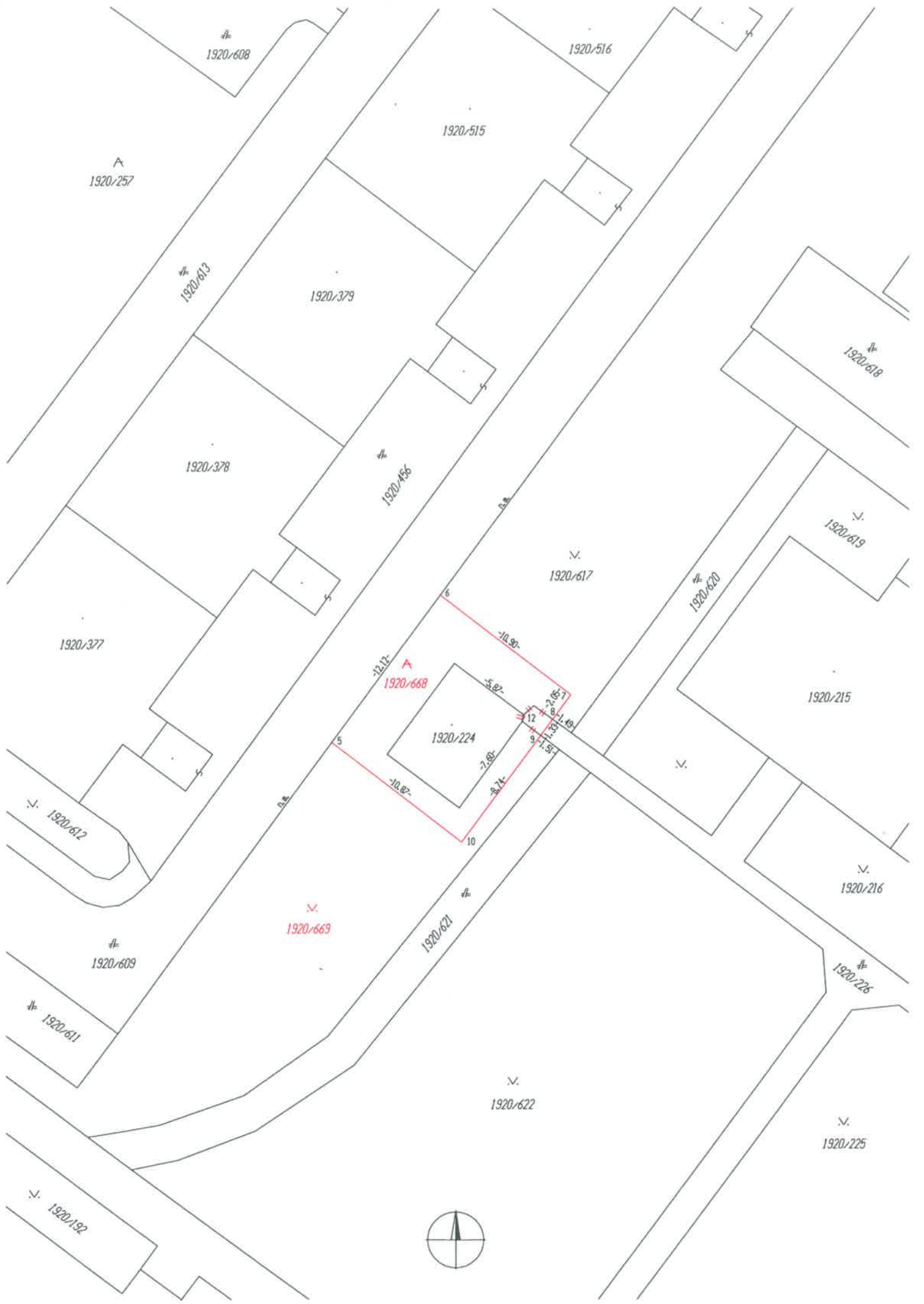
Legenda:

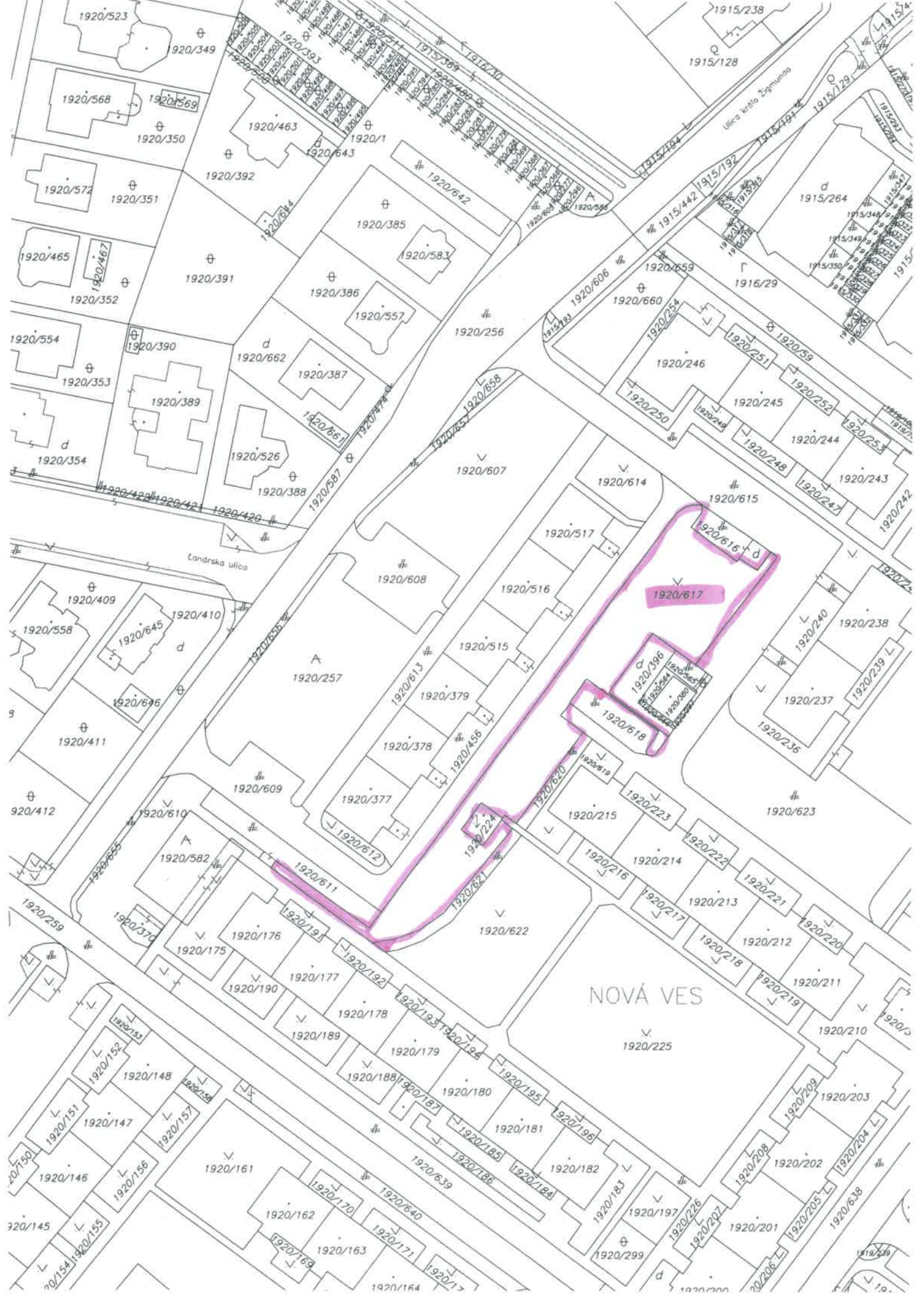
- Kód spôsobu využívania
- 16 - Pozemok na ktorom je postavená nebytová budova označená súpisným číslom
 - 22 - Pozemok na ktorom je postavená inžinierska stavba - cestná, miestna a účelová komunikácia, lesná cesta, poľná cesta, chodník, nekryté parkovisko a ich súčasť
 - 29 - Pozemok na ktorom je okrasná záhrada, uličná a sídlisková zeleň, park a iná funkčná zeleň a lesný pozemok na rekreačné a poľovnícke využitie
 - 34 - Pozemok, na ktorom je manipulačná a skladová plocha, objekt a stavba slúžiaca lesnému hospodárstvu
- Kód druhu stavby
- 18 - Budova technickej vybavenosti sídla (transformačná stanica a rozvodňa, budova na rozvod energií, čerpadla a prečerpávací stanica, úpravňa vody, výmenníková stanica, budova vodojemu alebo čistiarne odpadových vôd a iné)

**SPOPLATNENÉ PODĽA
Zákona č. 145/96 Z. z.**

Geometrický plán je podkladom na právne úkony, keď údaje doterajšieho stavu výkazu výmer sú zhodné s údajmi platných výpisov z katastra nehnuteľností.

Vyhoviteľ GEODETI Ing.Miroslav Kováč Priehradná ul. 1, 949 01 Nitra tel./fax: 037/6522750 IČO : 18 024 335 www.geodeti.sk	Kraj Trnavský Okres Dunajská Streda Obec Dunajská Streda Kat. územie Dunajská Streda Číslo plánu 168/2012 Mapový list č. Dunajská Streda 4-0/32	<h2 style="margin: 0;">GEOMETRICKÝ PLÁN</h2> <p style="margin: 0;">na oddelenie pozemku parc.č. 1920/668.</p>
Vyhoviteľ Dňa: 4.9.2012 Meno: Ing. Tomáš Kubiček	Autorizačne overil Dňa: 4.9.2012 Meno: Ing Miroslav Kováč	Úradne overil Meno: Ing. Stefan Szakáll Dňa: 24.11.2012 Číslo: 1633/12
Nové hranice boli v prírode označené drev.kolímkmi Záznam podrobného merania (meračský náčrt) č. 4962 Súradnice bodov označených číslami a ostatné meračské údaje sú uložené vo všeobecnej dokumentácii	Náležitostami a presnosťou zodpovedá predpisom <div style="text-align: center;">  Pečiatka a podpis </div>	Úradne overené podľa §9 zákona NR SR č.215/1995 Z.z. o geodézii a kartografii <div style="text-align: center;">  Pečiatka a podpis </div>







TS
C.48

Výkaz výmer

Doterajší stav					Zmeny					Nový stav					
Číslo			Výmera		Druh pozemku	Diel	k parcele číslo	od m2	parcely číslo	m2	Číslo parcely	Výmera		Druh pozemku Kód	Vlastník (inā oprāv.osoba) adresa, (sídlo)
Pk.vl.	Parcely		ha	m2								ha	m2		
LV	Pk	KN													
Stav právny je totožný s registrom C KN															
3251		1775/1	2445		ostatná plocha						1775/1	2382	ostatná plocha 36	doterajší	
											1775/42	63	ostatná plocha 34	ZSE Distribúcia a.s., Čulenova 6, Bratislava	
Spolu :			2445												

Legenda:

- Kód spôsobu využívania 34 - Pozemok, na ktorom je manipulačná a skladová plocha, objekt a stavba slúžiaca lesnému hospodárstvu
 36 - Pozemok, ktorý nie je využívaný žiadnym z uvedených spôsobov

SPOPLATNENÉ PODĽA
Zákona č. 145/96 Z. z.

Geometrický plán je podkladom na právne úkony, keď údaje doterajšieho stavu výkazu výmer sú zhodné s údajmi platných výpisov z katastra nehnuteľností.

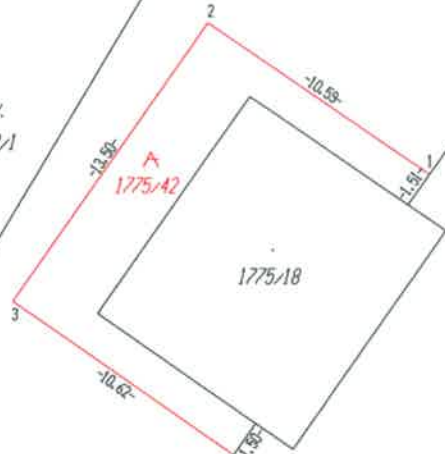
Vyhoviteľ GEODETI Ing. Miroslav Kováč Priehradná ul. 1, 949 01 Nitra tel./fax: 037/6522750 IČO : 18 024 335 www.geodeti.sk		Kraj	Trnavský		Okres	Dunajská Streda		Obec	Dunajská Streda		
		Kat. územie	Dunajská Streda		Číslo plánu	169/2012		Mapový list č.	Dunajská Streda 4-0/13		
GEOMETRICKÝ PLÁN na oddelenie pozemku parc.č. 1775/42											
Vyhotovil			Autorizačne overil				Úradne overil Ing. Štefan Szakáll				
Dňa: 4.9.2012		Meno: Ing. Tomáš Kubiček		Dňa: 4.9.2012		Meno: Ing. Miroslav Kováč		Dňa: 22.10.2012		Číslo: 163412	
Nové hranice boli v prírode označené drev.kolímkmi			Náležitost'ami a presnosťou zodpovedá predpisom				Úradne overené podľa §9 zákona NR SR č.215/1995 Z.z. o geodézii a kartografii				
Záznam podrobného merania (meračský náčrt) č. 4963			 Pečiatka a podpis				 Pečiatka a podpis				
Súradnice bodov označených číslami a ostatné meračské údaje sú uložené vo všeobecnej dokumentácii											

1613/2

1613/15

1613/1

1775/1



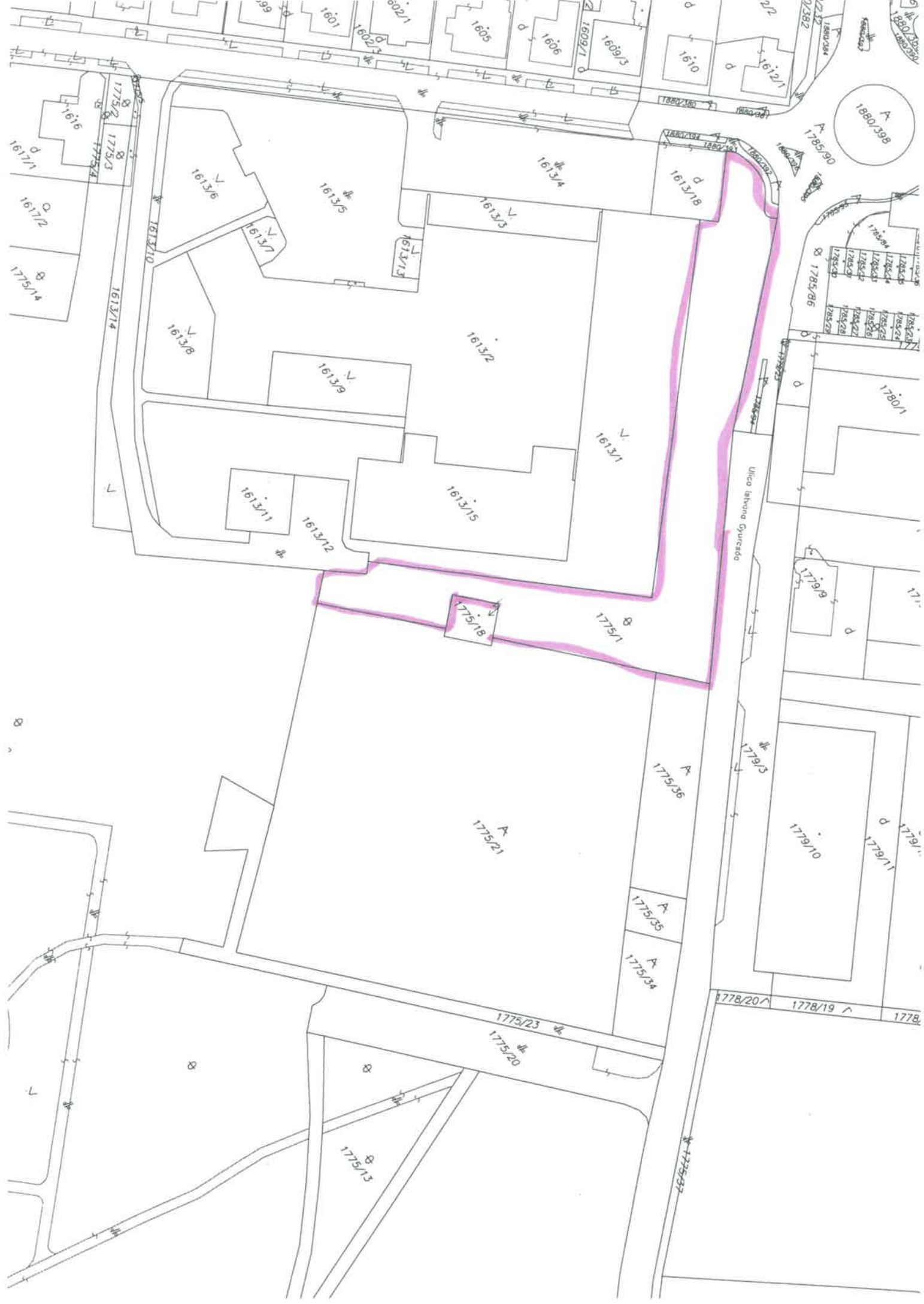
1775/18

1613/12

1775/21

1613/11







TS
C. 059

Výkaz výmer

Doterajší stav					Zmeny					Nový stav					
Číslo			Výmera		Druh pozemku	Diel	k parcele číslo	od parcely číslo	m2	m2	Číslo parcely	Výmera		Druh pozemku	Vlastník (iná opráv.osoba) adresa, (sidlo)
Pk.vl.	Parcely		ha	m2								ha	m2		
LV	Pk	KN													
Stav právny je totožný s registrom C KN															
3251		1880/40	3016		zastav. plocha						1880/40	2976		zastav. plocha 22	doterajší
3251		1880/77	1245		ostatná plocha						1880/77	1177		ostatná plocha 29	doterajší
											1880/434	108		ostatná plocha 34	ZSE Distribúcia a.s., Čulenova 6, Bratislava
Spolu :			4261									4261			

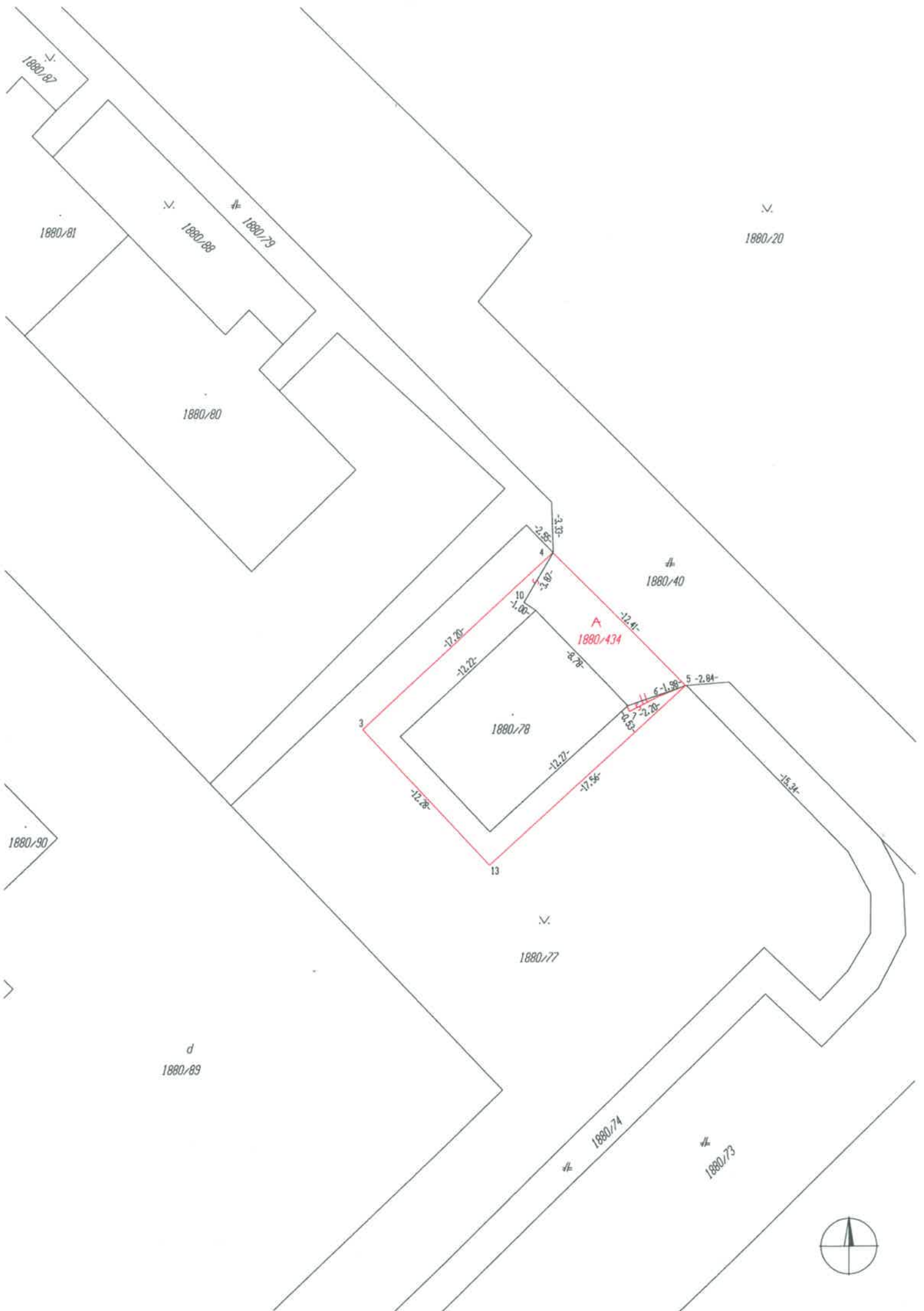
Legenda:

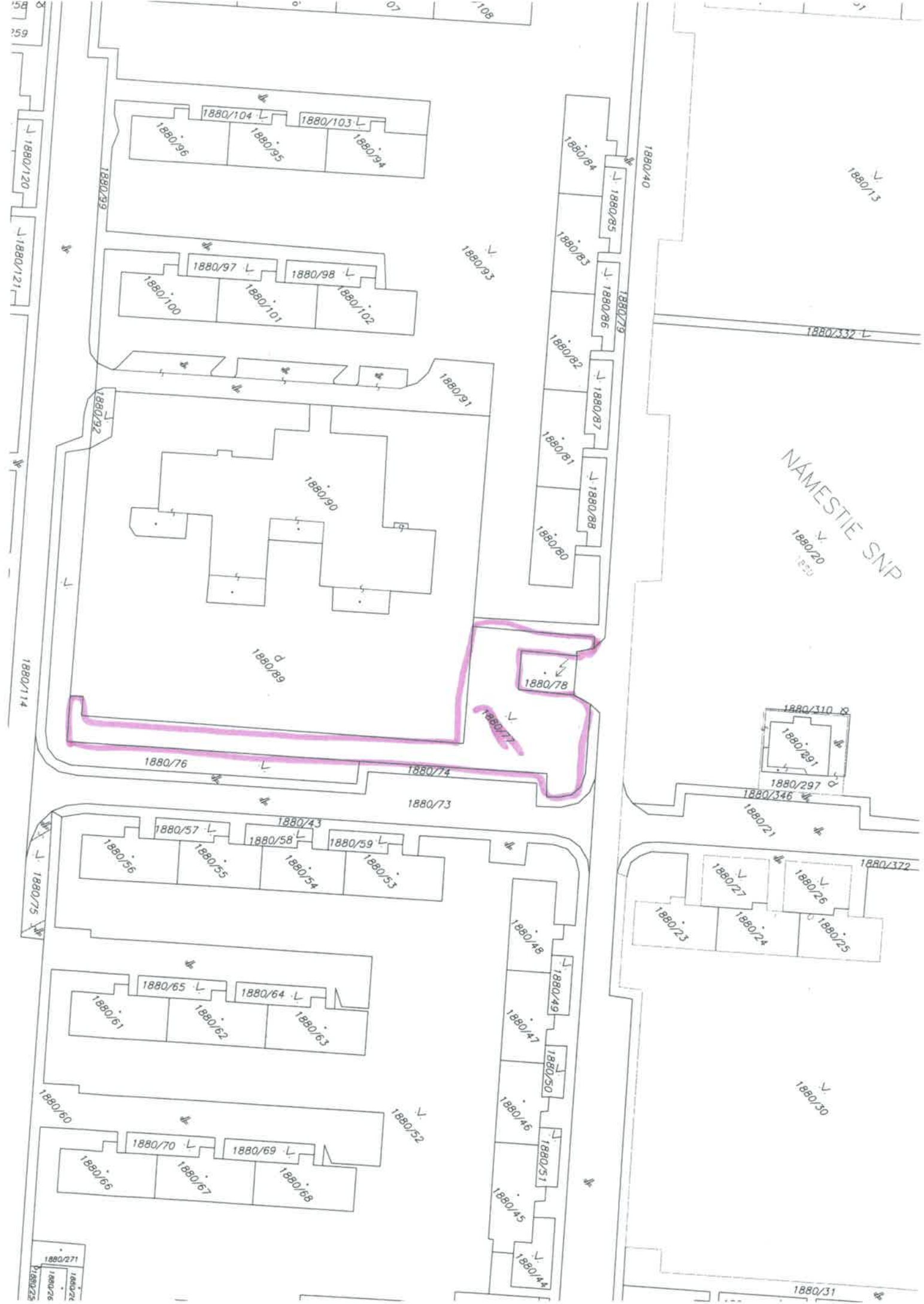
- Kód spôsobu využívania
- 22 - Pozemok na ktorom je postavená inžinierska stavba - cestná, miestna a účelová komunikácia, lesná cesta, poľná cesta, chodník, nekryté parkovisko a ich súčasti
 - 29 - Pozemok na ktorom je okrasná záhrada, uličná a sídlisková zeleň, park a iná funkčná zeleň a lesný pozemok na rekreačné a poľovnícke využitie
 - 34 - Pozemok, na ktorom je manipulačná a skladová plocha, objekt a stavba slúžiaca lesnému hospodárstvu

**SPOPLATNENÉ PODĽA
Zákona č. 145/96 Z. z.**

Geometrický plán je podkladom na právne úkony, keď údaje doterajšieho stavu výkazu výmer sú zhodné s údajmi platných výpisov z katastra nehnuteľností.

Vyhoviteľ GEODETI Ing.Miroslav Kováč Priehradná ul. 1, 949 01 Nitra tel./fax: 037/6522750 IČO : 18 024 335 www.geodeti.sk		Kraj	Trnavský		Okres	Dunajská Streda		Obec	Dunajská Streda		
		Kat. územie	Dunajská Streda		Číslo plánu	170/2012		Mapový list č.	Galanta 4-9/33		
GEOMETRICKÝ PLÁN na oddelenie pozemku parc.č. 1880/434.											
Vyhoviteľ			Autorizačne overil				Úradne overil				
Dňa: 6.9.2012			Meno: Ing. Tomáš Kubiček		Dňa: 6.9.2012		Meno: Ing Miroslav Kováč		Dňa: 22 - 11j - 2012		Číslo: 1636/16
Nové hranice boli v prírode označené drev.kolíkmi, obrubníkmi			Náležitosť a presnosťou zodpovedá predpisom				Úradne overené podľa §9 zákona NR SR č.215/1995 Z.z. o geodézii a kartografii				
Záznam podrobného merania (meračský náčrt) č. 4964											
Súradnice bodov označených číslami a ostatné meračské údaje sú uložené vo všeobecnej dokumentácii											
			Pečiatka a podpis				Pečiatka a podpis				





1880/120
1880/121
1880/114
1880/114
1880/75

1880/104
1880/103
1880/96
1880/95
1880/94

1880/97
1880/98
1880/100
1880/101
1880/102

1880/91

1880/90
1880/89

1880/76
1880/74
1880/73

1880/57
1880/58
1880/59
1880/56
1880/55
1880/54
1880/53

1880/65
1880/64
1880/61
1880/62
1880/63

1880/70
1880/69
1880/66
1880/67
1880/68

1880/271
1880/26
1880/25

1880/84
1880/85
1880/83
1880/86
1880/82
1880/87
1880/88
1880/80

1880/77
1880/78

1880/48
1880/49
1880/47
1880/50
1880/46
1880/51
1880/45
1880/44

1880/40
1880/40
1880/79
1880/85
1880/86
1880/82
1880/87
1880/88
1880/80

1880/332
1880/20
1880/20

1880/310
1880/291
1880/297
1880/346
1880/21

1880/27
1880/26
1880/25
1880/23
1880/24

1880/30
1880/31

NAMESTIE SNP

15
E.ON



Výkaz výmer															
Doterajší stav					Zmeny					Nový stav					
Číslo			Výmera		Druh pozemku	Diel	k parcele číslo	od m2	parcely číslo	m2	Číslo parcely	Výmera		Druh pozemku Kód	Vlastník (iná opráv.osoba) adresa, (sídlo)
PK.vl.	Parcely		ha	m2								ha	m2		
LV	Pk	KN													
Stav právny je totožný s registrom C KN															
3251		1880/144	7016		zastav. plocha						1880/144	6977		zastav. plocha 18	doterajší
3251		1880/421	520		zastav. plocha						1880/421	487		zastav. plocha 22	doterajší
											1880/435	48		ostatná plocha 34	ZSE Distribúcia a.s., Čulenova 6, Bratislava
											1880/436	24		ostatná plocha 34	ZSE Distribúcia a.s., Čulenova 6, Bratislava
Spolu :			7536									7536			

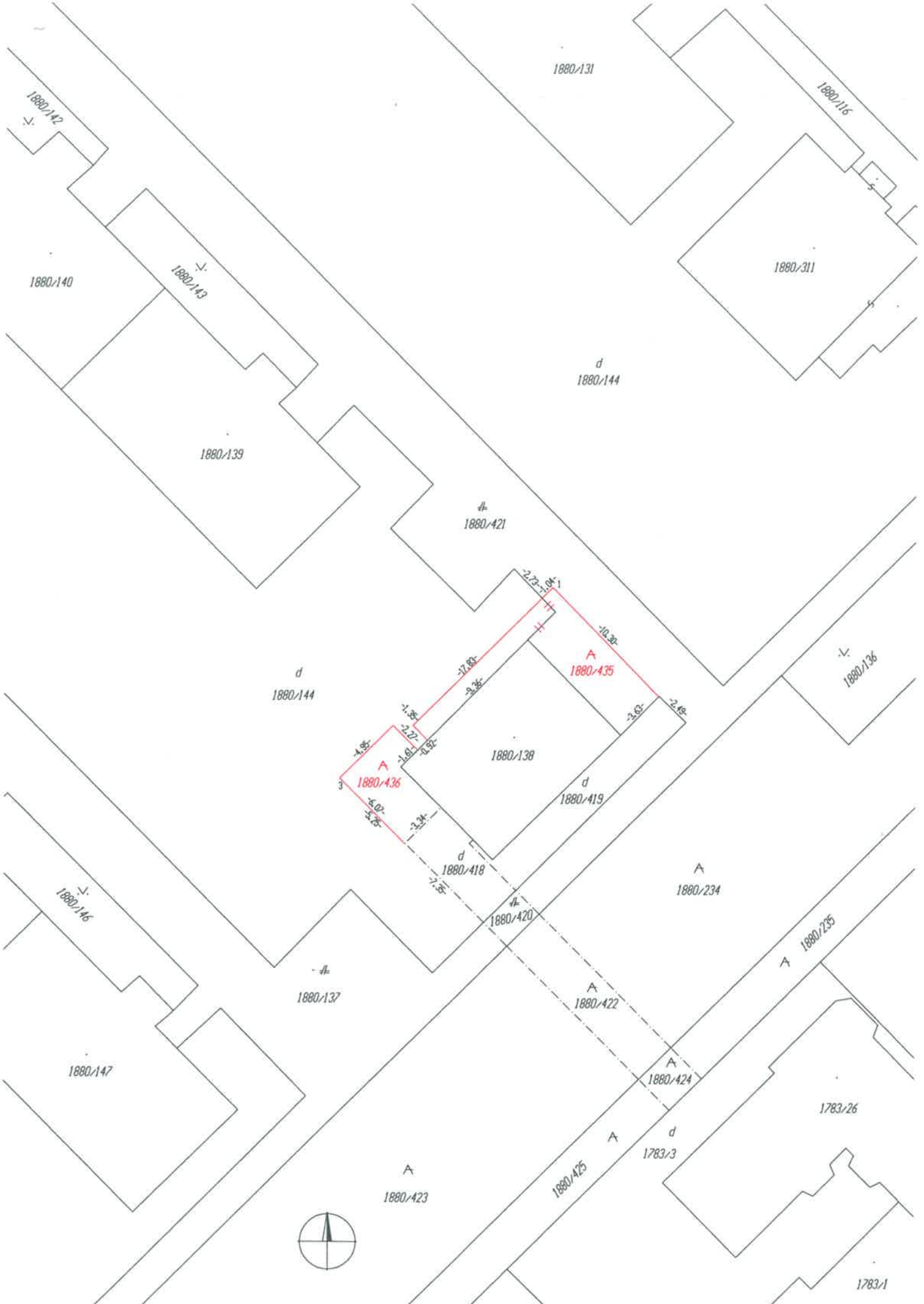
Legenda:

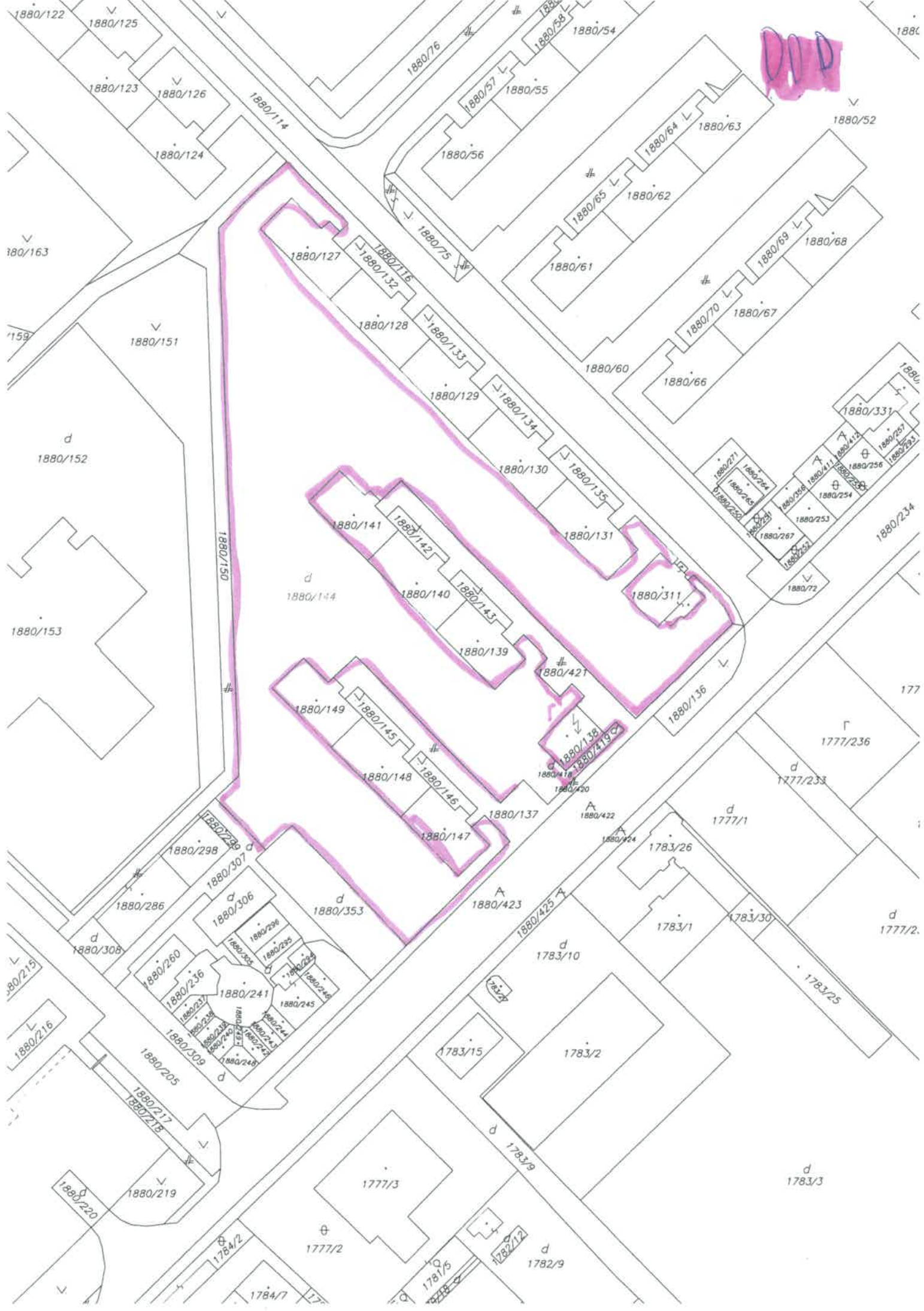
- Kód spôsobu využívania
- 18 - Pozemok na ktorom je dvor
 - 22 - Pozemok na ktorom je postavená inžinierska stavba - cestná, miestna a účelová komunikácia, lesná cesta, poľná cesta, chodník, nekryté parkovisko a ich súčasti
 - 34 - Pozemok, na ktorom je manipulačná a skladová plocha, objekt a stavba slúžiaca lesnému hospodárstvu

SPOPLATNENÉ PODĽA
Zákona č. 145/96 Z. z.

Geometrický plán je podkladom na právne úkony, keď údaje doterajšieho stavu výkazu výmer sú zhodné s údajmi platných výpisov z katastra nehnuteľností.

Vyhoviteľ GEODETI Ing.Miroslav Kováč Priehradná ul. 1, 949 01 Nitra tel./fax: 037/6522750 IČO : 18 024 335 www.geodeti.sk		Kraj	Trnavský	Okres	Dunajská Streda	Obec	Dunajská Streda
		Kat. územie	Dunajská Streda	Číslo plánu	171/2012	Mapový list č.	Dunajská Streda 4-0/11
GEOMETRICKÝ PLÁN na oddelenie pozemkov par.č.1880/435-436.							
Vyhoviteľ		Autorizačne overil			Úradne overil		
Dňa:	Meno:	Dňa:	Meno:	Dňa:	Meno:	Číslo:	
6.9.2012	Ing. Tomáš Kubiček	6.9.2012	Ing. Miroslav Kováč	24.11.2012	Ing. Štefan Szakáll	1689/12	
Nové hranice boli v prírode označené drev.kolíkami, mer. klincami		Náležitostami a presnosťou zodpovedá predpisom			Úradne overené podľa §9 zákona NR SR č.215/1995 Z.z. o geodézii a kartografii		
Záznam podrobného merania (meračský náčrt) č. 4965							
Súradnice bodov označených číslami a ostatné meračské údaje sú uložené vo všeobecnej dokumentácii							
		Pečiatka a podpis			Pečiatka a podpis		







TS
6.019

Výkaz výmer															
Doterajší stav					Zmeny					Nový stav					
Číslo			Výmera		Druh pozemku	Diel	k parcele číslo	m2	od parcely číslo	m2	Číslo parcely	Výmera		Druh pozemku	Vlastník (iná opráv.osoba) adresa, (sídlo)
PK.vl.	Parcely		ha	m2								ha	m2		
LV	Pk	KN													
Stav právny je totožný s registrom C KN															
5749		2588/1	2021		zastav. plocha						2588/1	1947	zastav. plocha 18		doterajší
											2588/41	35	ostatná plocha 34		ZSE Distribúcia a.s., Čulenova 6, Bratislava
											2588/42	39	zastav. plocha 18		Mesto Dunajská Streda
Spolu :			2021									2021			

Legenda:

- Kód spôsobu využívania 18 - Pozemok na ktorom je dvor
 34 - Pozemok, na ktorom je manipulačná a skladová plocha, objekt a stavba slúžiaca lesnému hospodárstvu

SPOPLATNENÉ PODĽA
Zákona č. 145/96 Z. z.

Geometrický plán je podkladom na právne úkony, keď údaje doterajšieho stavu výkazu výmer sú zhodné s údajmi platných výpisov z katastra nehnuteľností.

Vyhoviteľ GEODETI Ing. Miroslav Kováč Priehradná ul. 1, 949 01 Nitra tel./fax: 037/6522750 IČO : 18 024 335 www.geodeti.sk		Kraj	Trnavský		Okres	Dunajská Streda		Obec	Dunajská Streda		
		Kat. územie	Dunajská Streda		Číslo plánu	172/2012		Mapový list č.	Dunajská Streda 5-0/42		
GEOMETRICKÝ PLÁN na oddelenie pozemku parc.č.2588/41.											
Vyhoviteľ			Autorizačne overil				Úradne overil				
Dňa: 7.9.2012			Meno: Ing. Tomáš Kubiček		Dňa: 7.9.2012		Meno: Ing. Miroslav Kováč		Dňa: 24.10.2012		Číslo: 1690/12
Nové hranice boli v prírode označené drev.koľkami, mer. klinecami			Náležitost'ami a presnosťou zodpovedá predpisom				Úradne overené podľa §9 zákona NR SR č.215/1995 Z.z. o geodézii a kartografii				
Záznam podrobného merania (meračský náčrt) č. 4966											
Súradnice bodov označených číslami a ostatné meračské údaje sú uložené vo všeobecnej dokumentácii											
			Pečiatka a podpis				Pečiatka a podpis				



2588/15

134/15

134/16

2588/37

2588/29

2588/36

2588/30

2588/40

2588/32

2589

2588/42

2588/41

2588/1

2590/5

2590/1

44/73

44/72

44/73

44/73

44/109



R.B.

V.

134/1

#

#

#

V.

V.

#

#

V.

#

V.

V.

V.

V.

V.

V.

V.

V.

V.

V.

V.

V.

V.

V.

V.

V.

V.

V.

V.

V.

V.

V.

V.

V.

V.

V.

V.

V.

V.

V.

V.

V.

V.

V.

V.

V.

V.

V.

V.

V.

V.

V.

V.

V.

V.

V.

V.

V.

V.

V.

V.

V.

V.

V.

V.

V.

V.

V.

V.

V.

V.

V.

V.

V.

V.

V.

V.

V.

V.

V.

V.

V.

V.

V.

V.

V.

V.

V.

V.

V.

V.

V.

V.

V.

V.

V.

V.

V.

V.

V.

V.

V.

V.

V.

V.

V.

V.

V.

V.

V.

V.

V.

V.

V.

V.

V.

V.

V.

V.

V.

V.

V.

V.

V.

V.

V.

V.

V.

V.

V.

V.

V.

V.

V.

V.

V.

V.

V.

V.

V.

V.

V.

V.

V.

V.

V.

V.

V.

V.

V.

V.

V.

V.

V.

V.

V.

V.

V.

V.

V.

V.

V.

V.

V.

V.

V.

V.

V.

V.

V.

V.

V.

V.

V.

V.

V.

V.

V.

V.

V.

V.

V.

V.

V.

V.

V.

V.

V.

V.

V.

V.

V.

V.

V.

V.

V.

V.

V.

V.

V.

V.

V.

V.

V.

V.

V.

V.

V.

V.

V.

V.

V.

V.

V.

V.

V.

V.

V.

V.

V.

V.

V.

V.

V.

V.

V.

V.

V.

V.

V.

V.

V.

V.

V.

V.

V.

V.

V.

V.

V.

V.

V.

V.

V.

V.

V.

V.

V.

V.

V.

V.

V.

V.

V.

V.

V.

V.

V.

V.

V.

V.

V.

V.

V.

V.

V.

V.

V.

V.

V.

V.

V.

V.

V.

V.

V.

V.

V.

V.

V.

V.

V.

V.

V.

V.

V.

V.

V.

V.

V.

V.

V.

V.

V.

V.

V.

V.

V.

V.

V.

V.

V.

V.

V.

V.

V.

V.

V.

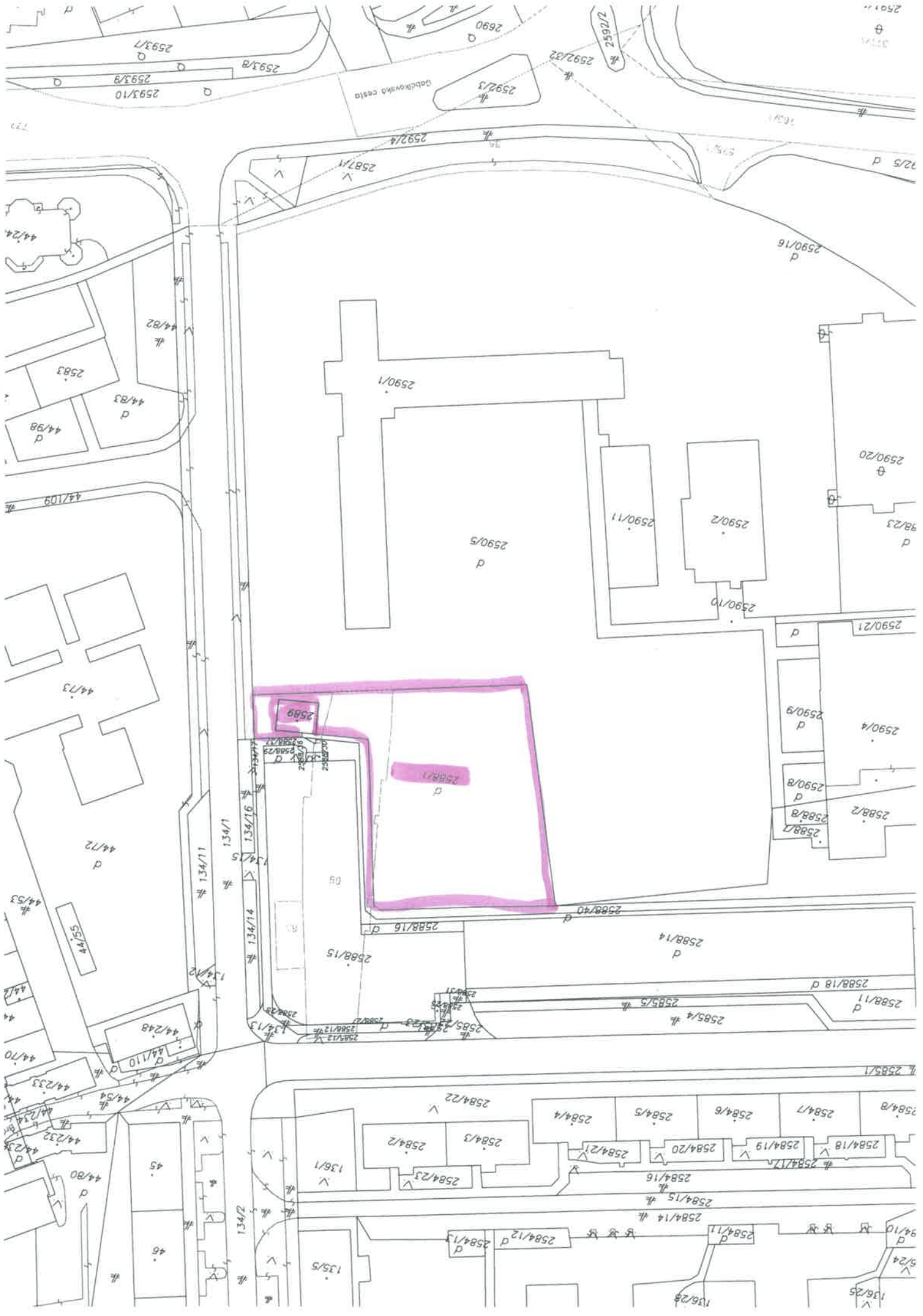
V.

V.

V.

V.

V.



TS
č. 6



Výkaz výmer														
Doterajší stav					Zmeny					Nový stav				
Číslo			Výmera	Druh pozemku	Diel	k parcele číslo	m2	od parcely číslo	m2	Číslo parcely	Výmera		Druh pozemku	Vlastník (iná opráv.osoba) adresa, (sídlo)
Pk.vl.	Parcely										ha	m2		
LV	Pk	KN												
Stav právny je totožný s registrom C KN														
3251		2475/54	2290	ostatná plocha						2475/54	2145	ostatná plocha 29	doterajší	
3251		2475/70	326	zastav. plocha						2475/70	265	zastav. plocha 22	doterajší	
										2475/207	206	ostatná plocha 34	ZSE Distribúcia a.s., Čulenova 6, Bratislava	
Spolu :			2616								2616			

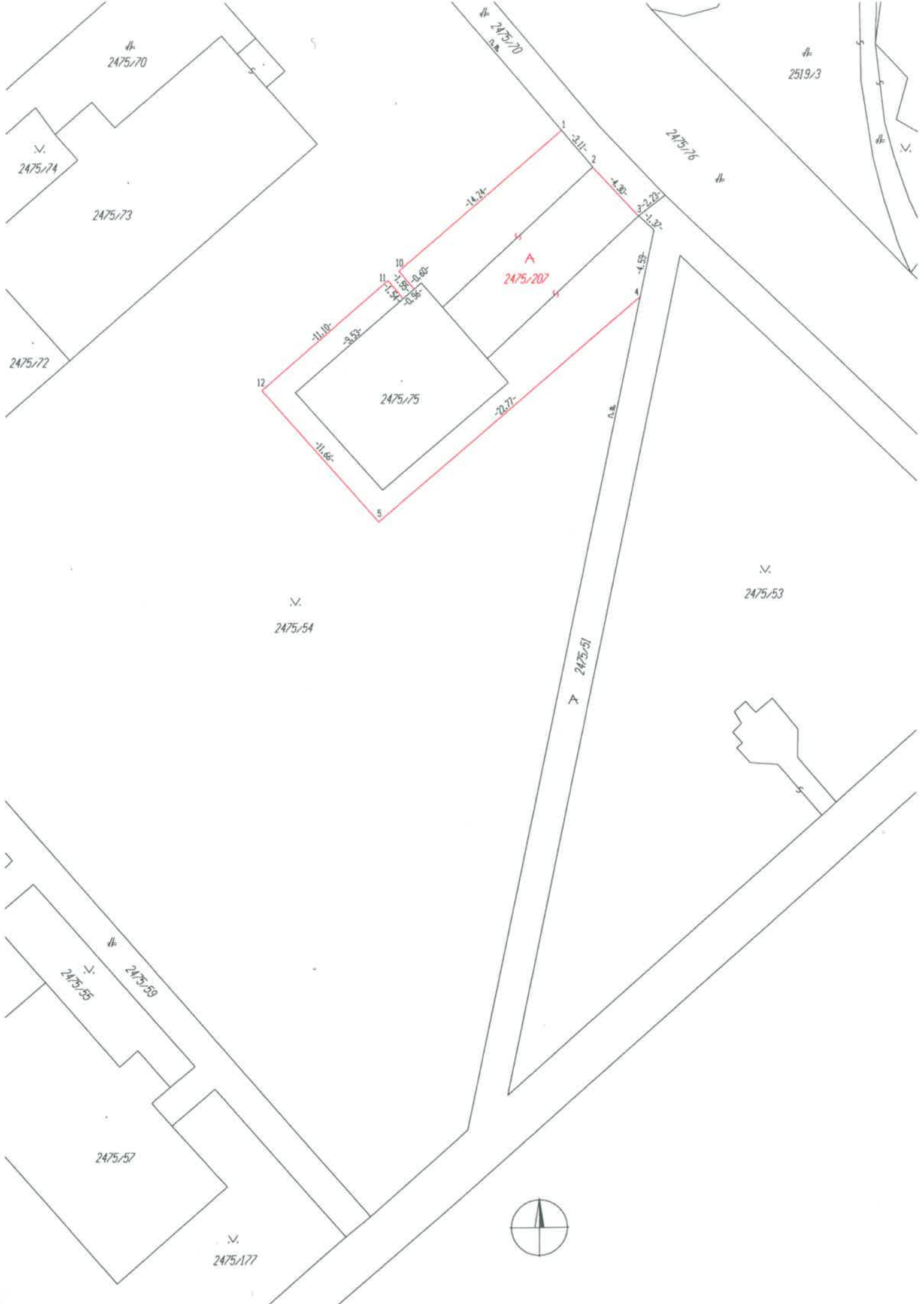
Legenda:

- Kód spôsobu využívania
- 22 - Pozemok na ktorom je postavená inžinierska stavba - cestná, miestna a účelová komunikácia, lesná cesta, poľná cesta, chodník, nekryté parkovisko a ich súčasť
 - 29 - Pozemok na ktorom je okrasná záhrada, uličná a sídlisková zeleň, park a iná funkčná zeleň a lesný pozemok na rekreačné a poľovnícke využitie
 - 34 - Pozemok, na ktorom je manipulačná a skladová plocha, objekt a stavba slúžiaca lesnému hospodárstvu

SPOPLATNENÉ PODĽA
Zákona č. 145/96 Z. z.

Geometrický plán je podkladom na právne úkony, keď údaje doterajšieho stavu výkazu výmer sú zhodné s údajmi platných výpisov z katastra nehnuteľností.

Vyhoviteľ GEODETI Ing. Miroslav Kováč Priehradná ul. 1, 949 01 Nitra tel./fax: 037/6522750 IČO : 18 024 335 www.geodeti.sk	Kraj	Trnavský	Okres	Dunajská Streda	Obec	Dunajská Streda
	Kat. územie	Dunajská Streda	Číslo plánu	173/2012	Mapový list č.	Dunajská Streda 4-0/31
GEOMETRICKÝ PLÁN na oddelenie pozemku p.č. 2475/207.						
Vyhoviteľ	Autorizačne overil			Úradne overil Ing. Stefan Szakall		
Dňa: 4.9.2012	Meno: Ing. Tomáš Kubiček	Dňa: 4.9.2012	Meno: Ing. Miroslav Kováč	Dňa: 24-10-2012	Číslo: 1691/12	
Nové hranice boli v prírode označené drev.kolímkmi, obrubníkmi		Náležitosťami a presnosťou zodpovedá predpisom			Úradne overené podľa §9 zákona NR SR č.215/1995 Z.z. o geodézii a kartografii	
Záznam podrobného merania (meračský náčrt) č. 4967						
Súradnice bodov označených číslami a ostatné meračské údaje sú uložené vo všeobecnej dokumentácii						



2475/70

2519/3

2475/74

2475/73

2475/72

2475/75

A
2475/207

2475/54

2475/53

2475/51

2475/55

2475/57

2475/177



10

11

12

5

6

7

8

9

10

11

12

13

14

15

16

17

18

19

20

21

22

23

24

25

26

27

28

29

30

31

32

33

34

35

36

37

38

39

40

41

42

43

44

45

46

47

48

49

50

51

52

53

54

55

56

57

58

59

60

61

62

63

64

65

66

67

68

69

70

71

72

73

74

75

76

77

78

79

80

81

82

83

84

85

86

87

88

89

90

91

92

93

94

95

96

97

98

99

100

101

102

103

104

105

106

107

108

109

110

111

112

113

114

115

116

117

118

119

120

121

122

123

124

125

126

127

128

129

130

131

132

133

134

135

136

137

138

139

140

141

142

143

144

145

146

147

148

149

150

151

152

153

154

155

156

157

158

159

160

161

162

163

164

165

166

167

168

169

170

171

172

173

174

175

176

177

178

179

180

181

182

183

184

185

186

187

188

189

190

191

192

193

194

195

196

197

198

199

200

201

202

203

204

205

206

207

208

209

210

211

212

213

214

215

216

217

218

219

220

221

222

223

224

225

226

227

228

229

230

231

232

233

234

235

236

237

238

239

240

241

242

243

244

245

246

247

248

249

250

251

252

253

254

255

256

257

258

259

260

261

262

263

264

265

266

267

268

269

270

271

272

273

274

275

276

277

278

279

280

281

282

283

284

285

286

287

288

289

290

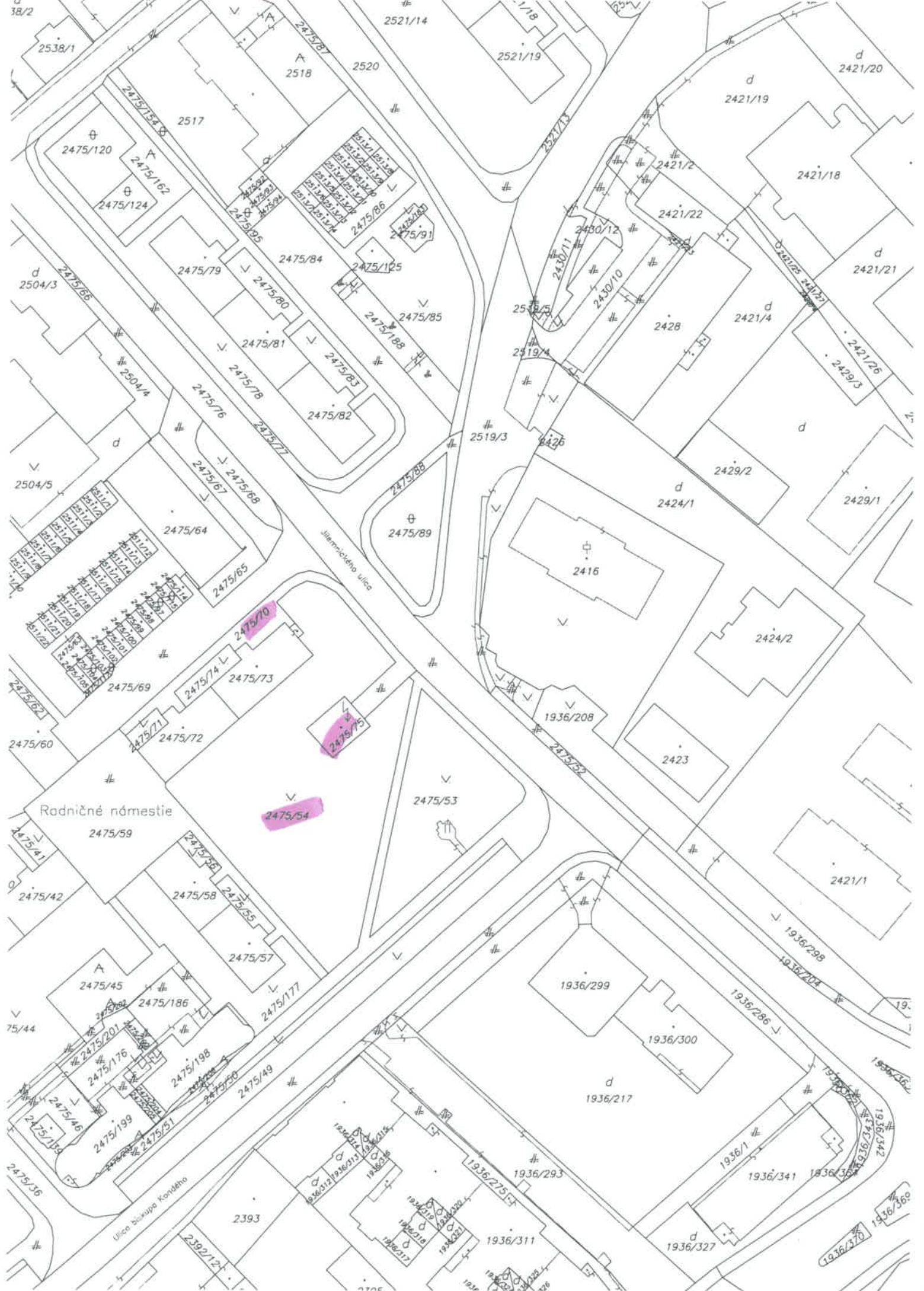
291

292

293

294

295





10/1



W-1

Výkaz výmer															
Doterajší stav					Zmeny					Nový stav					
Číslo			Výmera		Druh pozemku	Diel	k parcele číslo	m2	od parcely číslo	m2	Číslo parcely	Výmera		Druh pozemku	Vlastník (iná opráv.osoba) adresa, (sídlo)
PK.vl.	Parcely		ha	m2								ha	m2		
LV	Pk	KN													
Stav právny je totožný s registrom C KN															
3251		2298/1	4183		zastav. plocha						2298/1	4143		zastav. plocha 18	doterajší
3251		2298/13	1468		zastav. plocha						2298/13	1393		zastav. plocha 22	doterajší
3251		2298/21	82		zastav. plocha						2298/21	197		ostatná plocha 34	ZSE Distribúcia a.s., Čulenova 6, Bratislava
Spolu :			5733									5733			

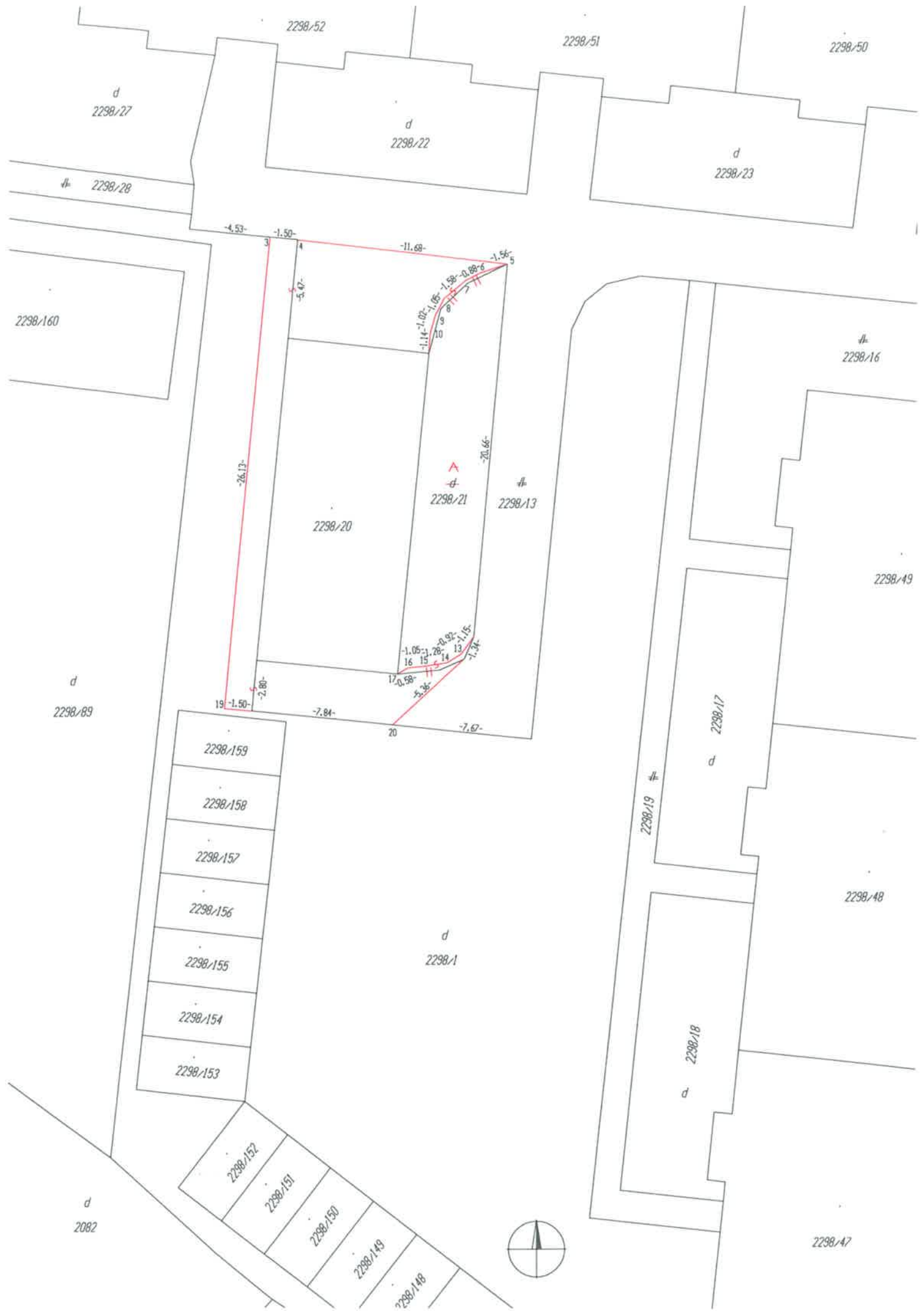
Legenda:

- Kód spôsobu využívania
- 18 - Pozemok na ktorom je dvor
 - 22 - Pozemok na ktorom je postavená inžinierska stavba - cestná, miestna a účelová komunikácia, lesná cesta, poľná cesta, chodník, nekryté parkovisko a ich súčasť
 - 34 - Pozemok, na ktorom je manipulačná a skladová plocha, objekt a stavba slúžiaca lesnému hospodárstvu

SPOPLNENÉ PODĽA
Zákon č. 140/86 Z. z.

Geometrický plán je podkladom na právne úkony, keď údaje doterajšieho stavu výkazu výmer sú zhodné s údajmi platných výpisov z katastra nehnuteľností.

Vyhoviteľ GEODETI Ing. Miroslav Kováč Priehradná ul. 1, 949 01 Nitra tel./fax: 037/6522750 IČO : 18 024 335 www.geodeti.sk		Kraj	Trnavský		Okres	Dunajská Streda		Obec	Dunajská Streda		
		Kat. územie	Dunajská Streda		Číslo plánu	174/2012		Mapový list č.	Dunajská Streda 4-0/33		
GEOMETRICKÝ PLÁN na oddelenie pozemku parc.č. 2298/21											
Vyhoviteľ			Autorizačne overil				Úradne overil				
Dňa: 7.9.2012			Meno: Ing. Tomáš Kubiček		Dňa: 7.9.2012		Meno: Ing Miroslav Kováč		Dňa: 26-10-2012		Číslo: 1692/PK
Nové hranice boli v prírode označené obrubníkmi, meračskými klincami, drev.kolíkmi			Náležitostami a presnosťou zodpovedá predpisom				Úradne overené podľa §9 zákona NR SR č.215/1995 Z.z. o geodézii a kartografii				
Záznam podrobného merania (meračský náčrt) č. 4968											
Súradnice bodov označených číslami a ostatné meračské údaje sú uložené vo všeobecnej dokumentácii											







TS
2098



TS
C. 098

Výkaz výmer

Doterajší stav					Zmeny					Nový stav				
Číslo			Výmera	Druh pozemku	Diel	k parcele číslo	m2	od parcely číslo	m2	Číslo parcely	Výmera		Druh pozemku	Vlastník (iná opráv.osoba) adresa, (sídlo)
Pk.vl.	Parcely										ha	m2		
LV	Pk	KN												
Stav právny je totožný s registrom C KN														
3251		897/1	1641	zastav. plocha						897/1	1606	zastav. plocha 18	doterajší	
										897/10	35	ostatná plocha 34	ZSE Distribúcia a.s., Čulenova 6, Bratislava	
Spolu :			1641								1641			

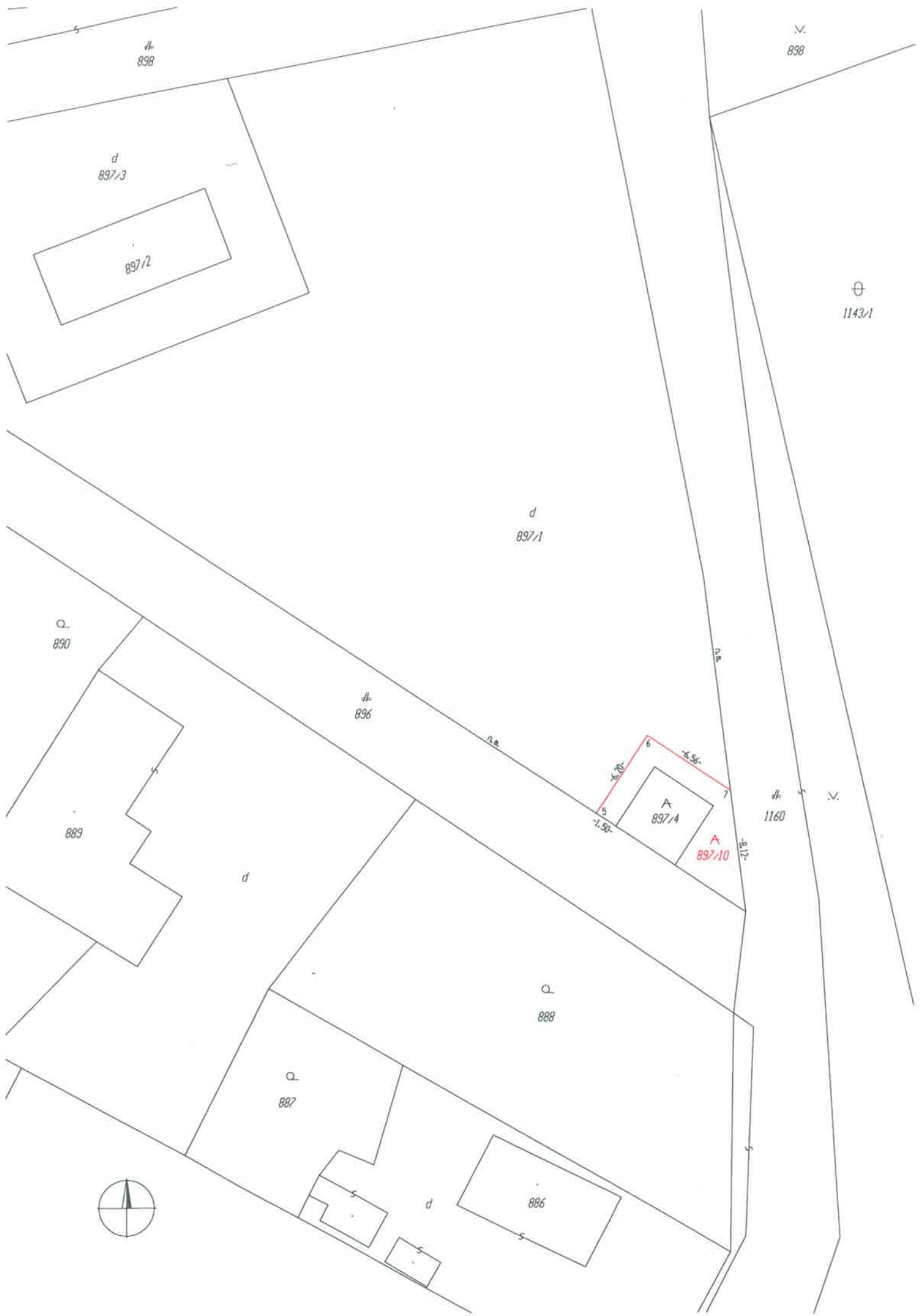
Legenda:

- Kód spôsobu využívania 18 - Pozemok na ktorom je dvor
 34 - Pozemok, na ktorom je manipulačná a skladová plocha, objekt a stavba slúžiaca lesnému hospodárstvu

SPOPLATNENÉ PODĽA
Zákona č. 145/96 Z. z.

Geometrický plán je podkladom na právne úkony, keď údaje doterajšieho stavu výkazu výmer sú zhodné s údajmi platných výpisov z katastra nehnuteľností.

Vyhoviteľ GEODETI Ing. Miroslav Kováč Priehradná ul. 1, 949 01 Nitra tel./fax: 037/6522750 IČO : 18 024 335 www.geodeti.sk		Kraj	Trnavský		Okres	Dunajská Streda		Obec	Dunajská Streda		
		Kat. územie	Dunajská Streda		Číslo plánu	180/2012		Mapový list č.	Galanta 5-9/44		
GEOMETRICKÝ PLÁN na oddelenie pozemku parc.č.897/10.											
Vyhotožil			Autorizačne overil				Úradne overil				
Dňa: 7.9.2012			Meno: Ing. Tomáš Kubiček		Dňa: 7.9.2012		Meno: Ing. Miroslav Kováč		Dňa: 24.10.2012		Meno: Ing. Štefan Szakáll
Nové hranice boli v prírode označené drev.kolímkmi			Náležitost'ami a presnosťou zodpovedá predpisom				Úradne overené podľa §9 zákona NR SR č.215/1995 Z.z. o geodézii a kartografii				
Záznam podrobného merania (meračský náčrt) č. 4982			Pečiatka a podpis				Pečiatka a podpis				
Súradnice bodov označených číslami a ostatné meračské údaje sú uložené vo všeobecnej dokumentácii											



#-
898

v
898

d
897/3

897/2

⊕
1143/1

d
897/1

q
890

#-
896

889



#-
1160

d

q
888

q
887



886

d



897/1

897/4

906 958 900/3 900/1 960 963/2 d 964/5 965/2 965/4 965/3 964/4 964/3 963/1 907 909/2 909/3 909/1 908 905/2 904 901 902/2 902/1 900/2 899 898 913 911 910 912 d 914/1 d 897/3 d 897/2 892/1 d 893 894 d 895 896 892/2 d 891/1 891/3 891/2 891/4 890 889 d 888 877 d 878/14 d 878/2 887 886 d 871 872 876 d 878/13 d 878/1 884 d 885/1 885/2 869 870 d 873 874 868 868 867 878/8 d 878/7 1160 865/2 d 865/1 866 866 878/9 879 883 882 d 881/3 d 881/1 882 859 862/1 880 881/2 882/3 882/4 d 882/2 1161/1 1164 d 1161/2 1163/2 855 d 854 853 d 851 d 861/2 d 861/1 1165/2 1165/1 1166 852 d 850/2 847 846 d 1168 d 1167 851/1 d 848 849 845 1169/1 1170/1 834/2 834/1 837 840/1 842/1 842/2 842/3 1173 d 1172/1 1172/4 838/1 841/3 843/1 1172/5 1170/2 1170/3 1170/4

Topoford ulica
Lászlóv Aradská

LEN PRE SLUŽOBNÚ POTREBU !

Parcela registra C číslo 2059/59

OKRES 201 Dunajská Streda
OBEC 501433 DUNAJSKÁ STREDA
KATASTRÁLNE ÚZEMIE 813664 DUNAJSKÁ STREDA

Parcela č.	Výmera	Druh pozemku	Umiestnenie	ML	LV	EL	PVZ	Súp.č.
2059/59	59	Zastavané plochy a nádvoría	1	4033	3251	0	820/10	0

Vlastníci

1. Vlastník	Mesto Dunajská Streda, Hlavná 50/16, Dunajská Streda, PSČ 929 01, SR							
Ičo	305383	Rod.č.	0	Podiel	1/1	PVZ	128805	

Nájomca, držiteľ a iná oprávnená osoba

Nie je verejnou listinou v zmysle § 69 ods.1 zákona Národnej rady Slovenskej republiky č. 162/1995 Z.z. o katastri nehnuteľností a o zápise vlastníckych a iných práv k nehnuteľnostiam (katastrálny zákon)- Neslúži na právne úkony

TS

7.09.17



Výkaz výmer															
Doterajší stav					Zmeny					Nový stav					
Číslo			Výmera		Druh pozemku	Diel	k parcele číslo	m2	od parcely číslo	m2	Číslo parcely	Výmera		Druh pozemku Kód	Vlastník (iná opráv.osoba) adresa. (sídlo)
Pk.vl.	Parcely		ha	m2								ha	m2		
LV	Pk	KN													
Stav právny je totožný s registrom C KN															
4984		1211/1	1	7025	zastav. plocha						1211/1	1	6955	zastav. plocha 18	doterajší
											1211/18		70	ostatná plocha 34	ZSE Distribúcia a.s., Čulenova 6, Bratislava
Spolu :				1 7025								1	7025		

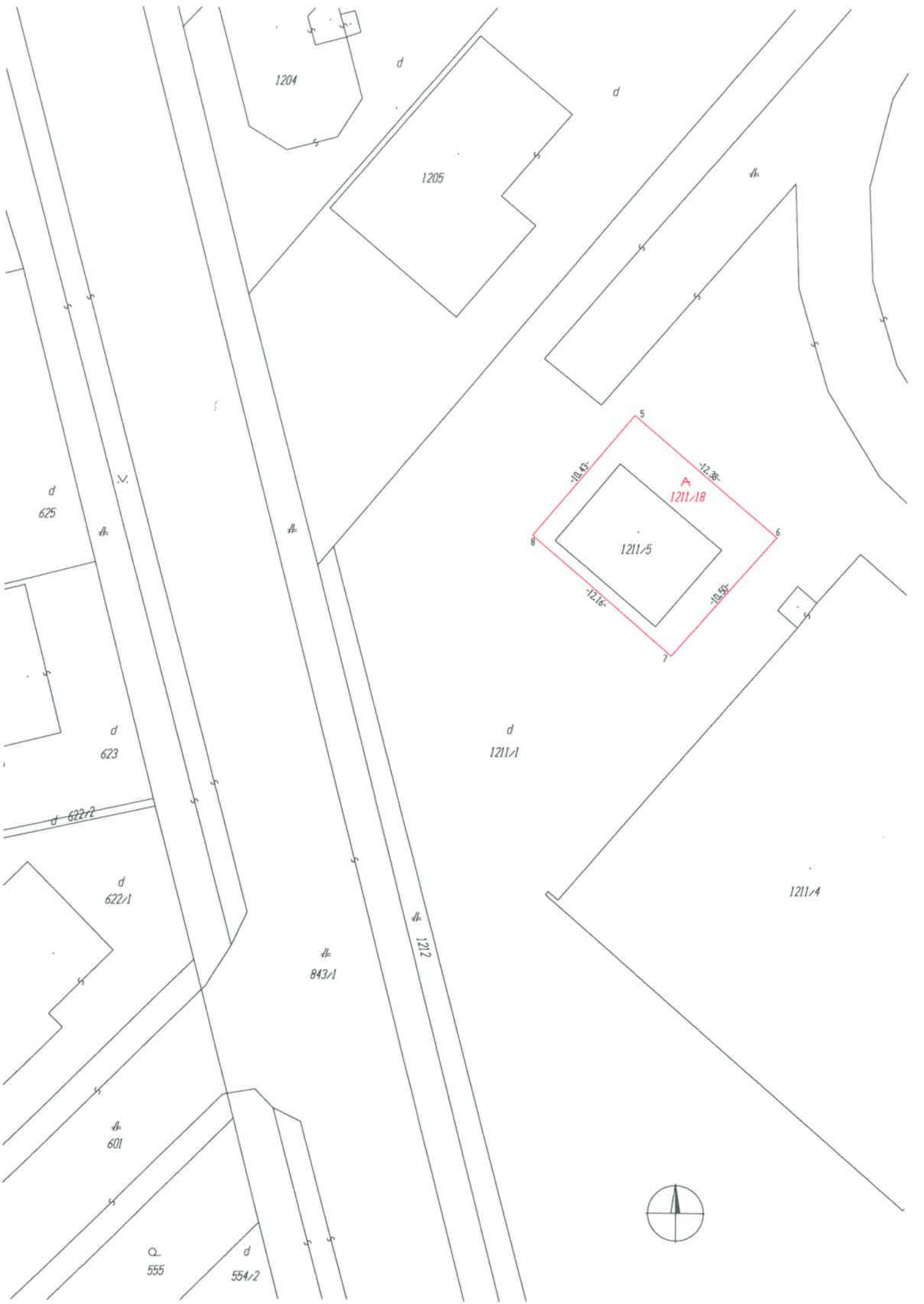
Legenda:

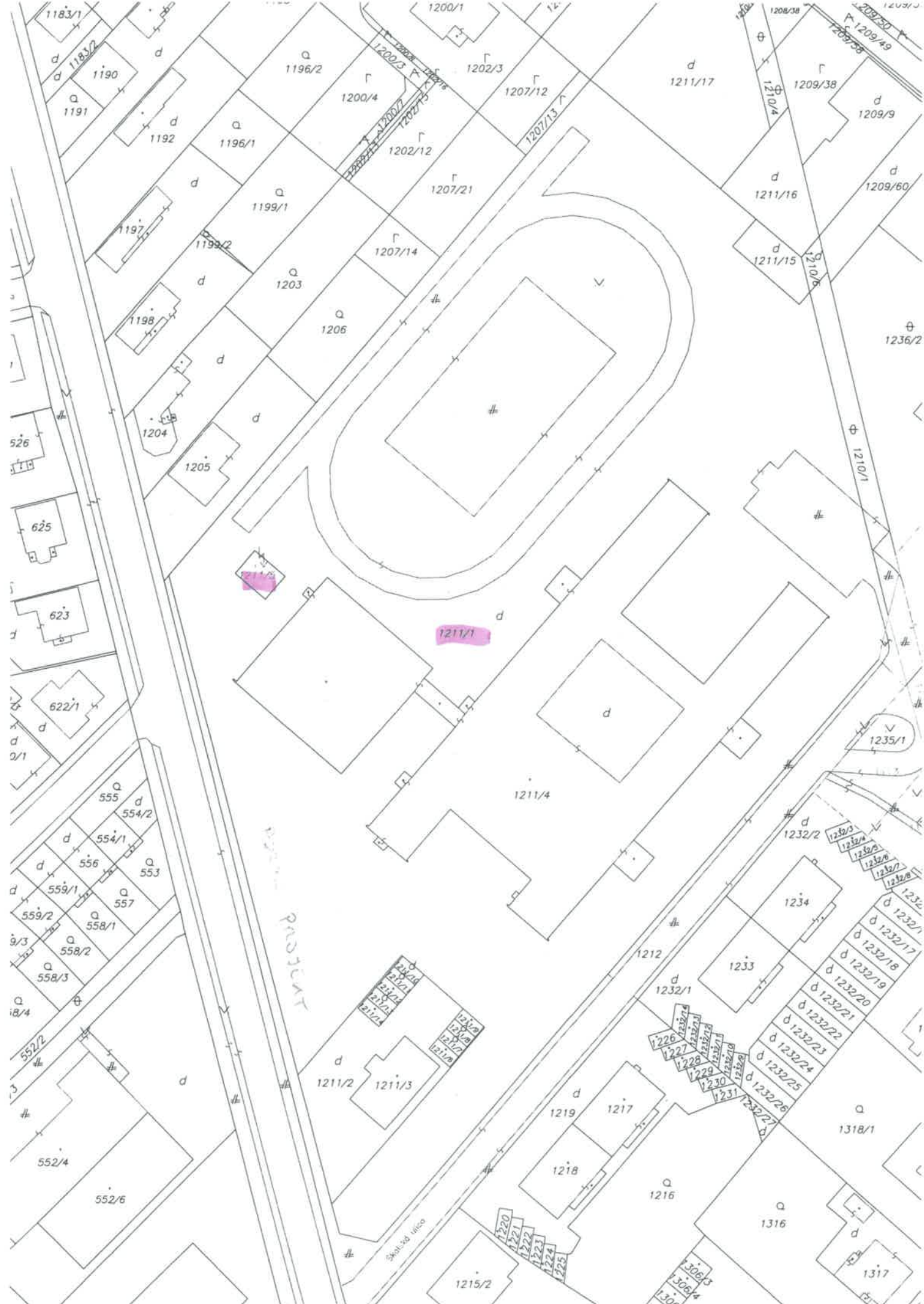
- Kód spôsobu využívania 18 - Pozemok na ktorom je dvor
34 - Pozemok, na ktorom je manipulačná a skladová plocha, objekt a stavba slúžiaca lesnému hospodárstvu

SPOPLATNENÉ PODĽA
Zákona č. 145/96 Z. z.

Geometrický plán je podkladom na právne úkony, keď údaje doterajšieho stavu výkazu výmer sú zhodné s údajmi platných výpisov z katastra nehnuteľností.

Vyhoviteľ GEODETI Ing. Miroslav Kováč Priehradná ul. 1, 949 01 Nitra tel./fax: 037/6522750 IČO : 18 024 335 www.geodeti.sk	Kraj	Trnavský		Okres	Dunajská Streda		Obec	Dunajská Streda									
	Kat. územie	Dunajská Streda		Číslo plánu	175/2012		Mapový list č.	Dunajská Streda 5-0/22									
GEOMETRICKÝ PLÁN na oddelenie pozemku parc.č. 1211/18.																	
Vyhotočil			Autorizačne overil				Úradne overil Meno: Ing. Štefan Szakáll										
Dňa:	7.9.2012		Meno:	Ing. Tomáš Kubiček		Dňa:	7.9.2012		Meno:	Ing. Miroslav Kováč		Dňa:	24 - ii) - 2012		Číslo:	1715/12	
Nové hranice boli v prírode označené drev.kolímkmi			Náležitost'ami a presnosťou zodpovedá predpisom				Úradne overené podľa §9 zákona NR SR č.215/1995 Z.z. o geodézii a kartografii										
Záznam podrobného merania (meračský náčrt) č. 4969																	
Súradnice bodov označených číslami a ostatné meračské údaje sú uložené vo všeobecnej dokumentácii																	





PROCTUR

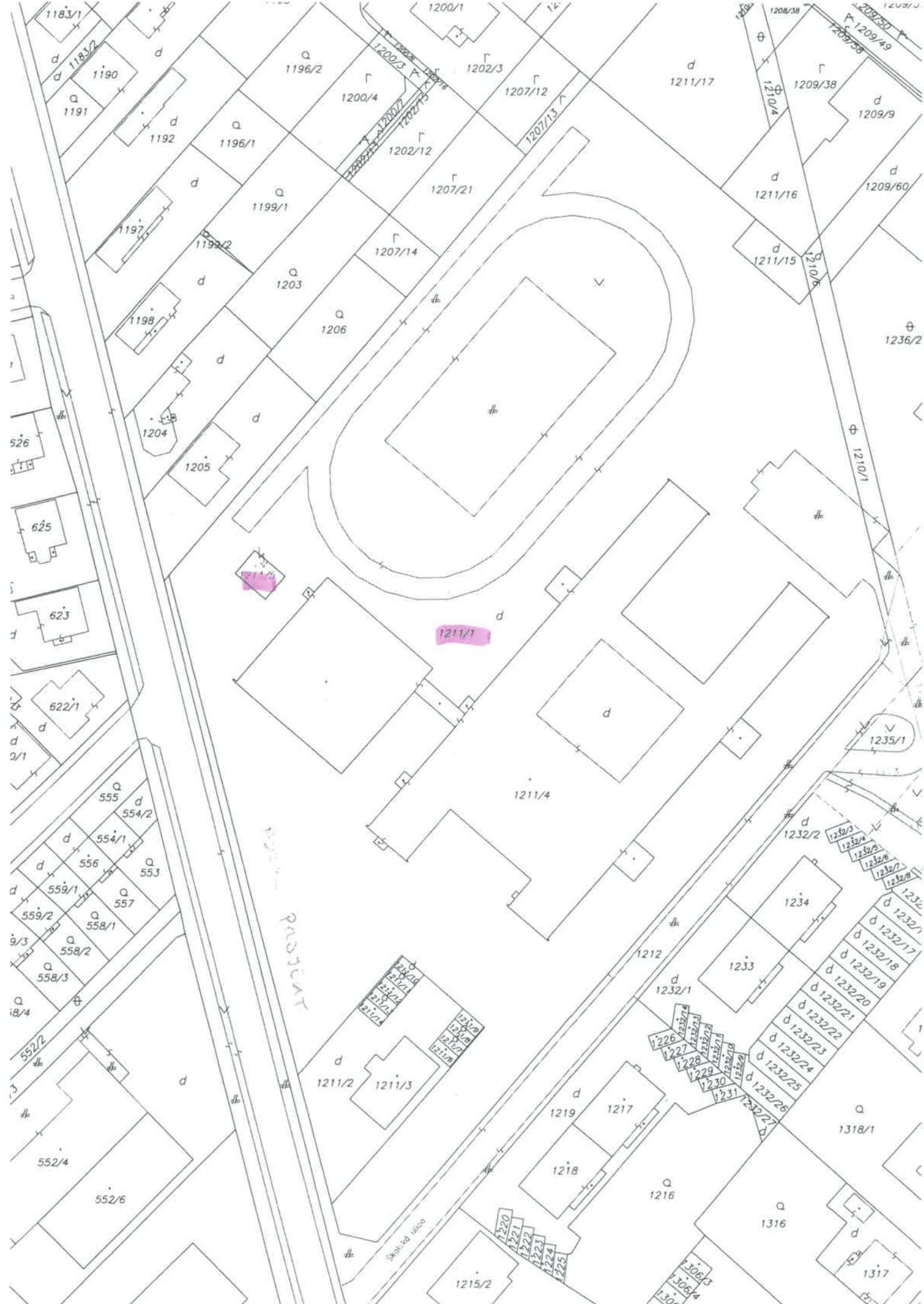
1211/1

1211/2 1211/3

1220 1221 1222 1223 1224 1225

1226 1227 1228 1229 1230 1231

1306/3 1306/4 1306/5



51

01.2



Výkaz výmer															
Doterajší stav					Zmeny					Nový stav					
Číslo			Výmera		Druh pozemku	Diel	k parcele číslo	m2	od parcely číslo	m2	Číslo parcely	Výmera		Druh pozemku	Vlastník (iná opráv.osoba) adresa, (sídlo)
Pk.vl.	Parcely		ha	m2								ha	m2		
LV	Pk	KN													
Stav právny je totožný s registrom C KN															
3251		1920/624	2171		ostatná plocha						1920/624	2008		ostatná plocha 29	doterajší
											1920/670	107		ostatná plocha 25	ZSE Distribúcia a.s., Čulenova 6, Bratislava
											1920/671	56		zastav. plocha 16 18	ZSE Distribúcia a.s., Čulenova 6, Bratislava
Spolu :			2171									2171			

Legenda:

Kód spôsobu využívania

- 16 - Pozemok na ktorom je postavená nebytová budova označená súpisným číslom
- 25 - Pozemok na ktorom je postavená ostatná inžinierska stavba a jej súčasti
- 29 - Pozemok na ktorom je okrasná záhrada, uličná a sídlisková zeleň, park a iná funkčná zeleň a lesný pozemok na rekreačné a poľovnícke využívanie

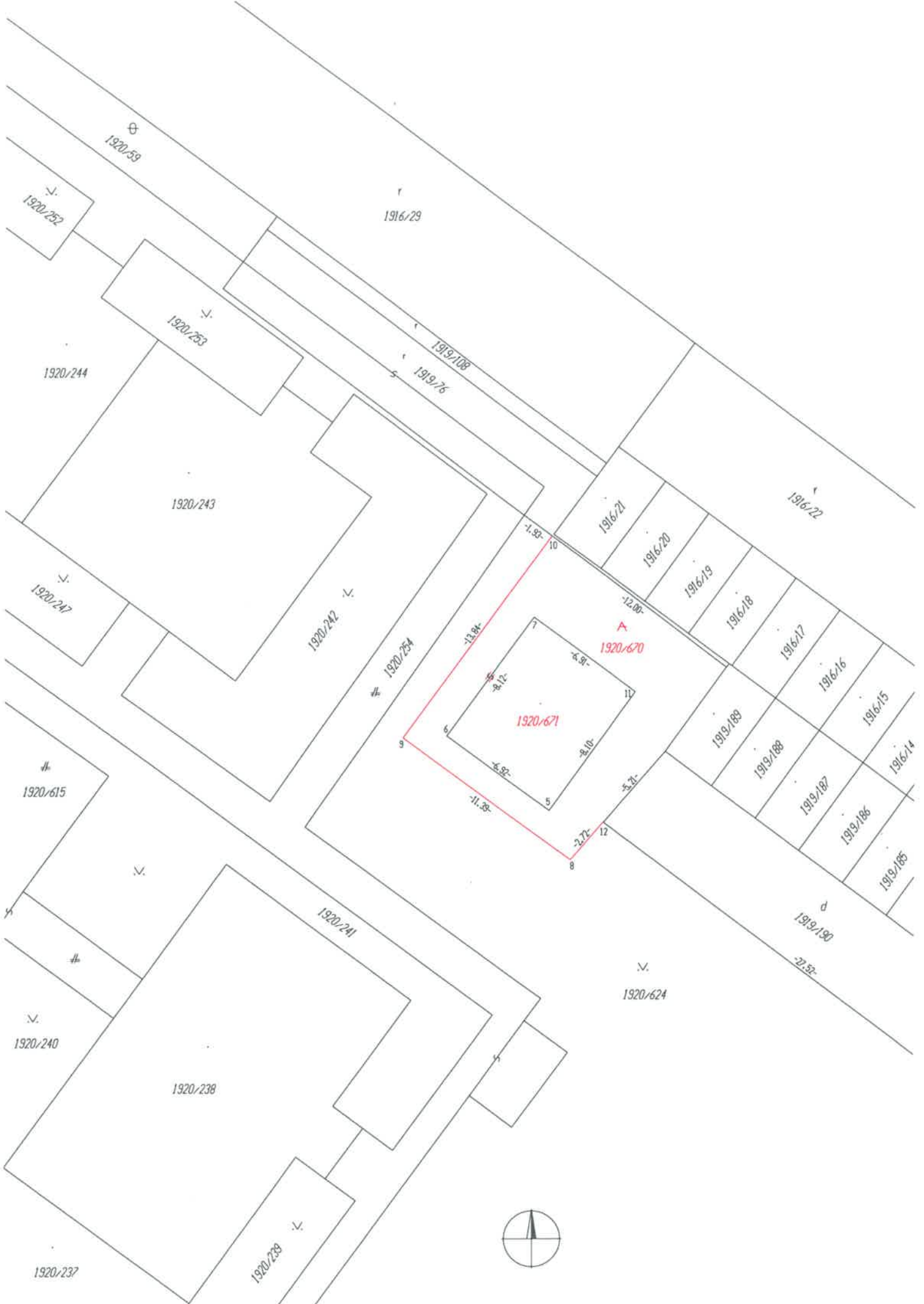
Kód druhu stavby

- 18 - Budova technickej vybavenosti sídla (transformačná stanica a rozvodňa, budova na rozvod energií, čerpacia a prečerpávacía stanica, úpravná vody, výmenníková stanica, budova vodojemu alebo čistiarne odpadových vôd a iné)

SPOPLATNENÉ PODĽA
Zákona č. 145/96 Z. z.

Geometrický plán je podkladom na právne úkony, keď údaje doterajšieho stavu výkazu výmer sú zhodné s údajmi platných výpisov z katastra nehnuteľností.

Vyhoviteľ GEODETI Ing. Miroslav Kováč Priehradná ul. 1, 949 01 Nitra tel./fax: 037/6522750 IČO : 18 024 335 www.geodeti.sk		Kraj	Trnavský		Okres	Dunajská Streda		Obec	Dunajská Streda		
		Kat. územie	Dunajská Streda		Číslo plánu	178/2012		Mapový list č.	Dunajská Streda 4-0/32		
GEOMETRICKÝ PLÁN na zameranie trafostanice p.č.1920/671 a oddelenie pozemku p.č. 1920/670											
Vyhotožil			Autorizačne overil				Úradne overil				
Dňa: 10.9.2012			Meno: Ing. Tomáš Kubiček		Dňa: 10.9.2012		Meno: Ing. Miroslav Kováč		Dňa: 26.10.2012		Číslo: 178/12
Úradne overené podľa §9 zákona NR SR č.215/1995 Z.z. o geodézii a kartografii			Náležitost'ami a presnosťou zodpovedá predpisom				Úradne overené podľa §9 zákona NR SR č.215/1995 Z.z. o geodézii a kartografii				
Nové hranice boli v prírode označené múrmi, drev.kolíkmi											
Záznam podrobného merania (meračský náčrt) č. 4972											
Súradnice bodov označených číslami a ostatné meračské údaje sú uložené vo všeobecnej dokumentácii											



1920/59

1916/29

1920/252

1920/253

1919/108

1919/76

1920/244

1920/243

1920/242

1920/254

1916/21

1916/22

1916/20

1916/19

1916/18

1916/17

1916/16

1916/15

1920/247

1920/670

1920/67

1919/189

1919/188

1919/187

1919/186

1919/185

1920/615

1920/241

1920/624

1919/190

1920/240

1920/238

-21.52-

1920/239

1920/237



TS
2.070



TS

2070



TS

0402



Výkaz výmer															
Doterajší stav					Zmeny					Nový stav					
Číslo			Výmera		Druh pozemku	Diel	k parcele číslo	m2	od parcely číslo	m2	Číslo parcely	Výmera		Druh pozemku	Vlastník (iná opráv.osoba) adresa, (sídlo)
Pk.vl.	Parcely		ha	m2								ha	m2		
LV	Pk	KN													
Stav právny je totožný s registrom C KN															
3251		136/6	1341		ostatná plocha						136/6	1302	ostatná plocha 29		doterajší
											136/50	39	ostatná plocha 34		ZSE Distribúcia a.s., Čulenova 6, Bratislava
Spolu :				1341								1341			

Legenda:

- Kód spôsobu využívania 29 - Pozemok na ktorom je okrasná záhrada, uličná a sídlisková zeleň, park a iná funkčná zeleň a lesný pozemok na rekreačné a poľovnícke využívanie
- 34 - Pozemok, na ktorom je manipulačná a skladová plocha, objekt a stavba slúžiaca lesnému hospodárstvu

SPOPLATNENÉ PODĽA
Zákona č. 145/96 Z. z.

Geometrický plán je podkladom na právne úkony, keď údaje doterajšieho stavu výkazu výmer sú zhodné s údajmi platných výpisov z katastra nehnuteľností.

Vyhoviteľ GEODETI Ing.Miroslav Kováč Priehradná ul. 1, 949 01 Nitra tel./fax: 037/6522750 IČO : 18 024 335 www.geodeti.sk		Kraj	Trnavský		Okres	Dunajská Streda		Obec	Dunajská Streda		
		Kat. územie	Dunajská Streda		Číslo plánu	179/2012		Mapový list č.	Dunajská Streda 5-0/42		
<h2>GEOMETRICKÝ PLÁN</h2> na oddelenie pozemku parc.č.136/50.											
Vyhotožil			Autorizačne overil				Úradne overil				
Dňa: 10.9.2012		Meno: Ing. Tomáš Kubiček		Dňa: 10.9.2012		Meno: Ing Miroslav Kováč		Dňa: 24.11.2012		Číslo: 179/12	
Nové hranice boli v prírode označené drev.koľkami			Náležitost'ami a presnosťou zodpovedá predpisom				Úradne overené podľa §9 zákona NR SR č.215/1995 Z.z. o geodézii a kartografii				
Záznam podrobného merania (meračský náčrt) č. 4973											
Súradnice bodov označených číslami a ostatné meračské údaje sú uložené vo všeobecnej dokumentácii											
			Pečiatka a podpis				Pečiatka a podpis				



Q 190

⊕ 136/9

140/4

136/21 √

187/3

d 187/2

√ 136/20

140/3

√ 136/19

136/34

Q 189

187/1

√ 188/1

√ 136/6

140/2

√ 136/18

√ 136/17



⊕ 136/8

A 136/50

Q 185/1

186

140/1

√ 136/16

136/15

136/44

d 136/13

d 136/45

√ 136/14

2585/17

Q 185/2

2585/2

2585/21

2585/3

208

2585/18



IS
3.72



Výkaz výmer														
Doterajší stav					Zmeny					Nový stav				
Číslo			Výmera		Druh pozemku	Diel číslo	k parcela m2	od parcely číslo	m2	Číslo parcely	Výmera		Druh pozemku Kód	Vlastník (iná opráv.osoba) adresa, (sídlo)
Pk.vl.	Parcely		ha	m2							ha	m2		
LV	Pk	KN												
Stav právny je totožný s registrom C KN														
5441		2372/28	14		zastav. plocha	1 4	2372/28 2372/32	11 3	2372/28	11	2372/28	14	zastav. plocha 16 18	ZSE Distribúcia a.s., Čulenova 6, Bratislava
5441		2372/22	1384		zastav. plocha	2 3 3 4	2372/28 2372/32	3 35	2372/22 2372/28	35 3	2372/22 2372/32	1346 38	zastav. plocha 18 ostatná plocha 34	doterajší ZSE Distribúcia a.s., Čulenova 6, Bratislava
Spolu :			1398					52		52		1398		

Legenda:

Kód spôsobu využívania 16 - Pozemok na ktorom je postavená nebytová budova označená súpisným číslom
 18 - Pozemok na ktorom je dvor
 34 - Pozemok, na ktorom je manipulačná a skladová plocha, objekt a stavba slúžiaca lesnému hospodárstvu

Kód druhu stavby 18 - Budova technickej vybavenosti sídla (transformačná stanica a rozvodňa, budova na rozvod energií, čerpacia a prečerpávacia stanica, úpravňa vody, výmenníková stanica, budova vodojemu alebo čistiarne odpadových vôd a iné)

SPOPLATNENÉ PODĽA
Zákona č. 145/96 Z. Z.

Geometrický plán je podkladom na právne úkony, keď údaje doterajšieho stavu výkazu výmer sú zhodné s údajmi platných výpisov z katastra nehnuteľností.

Vyhoviteľ GEODETI Ing.Miroslav Kováč Priehradná ul. 1, 949 01 Nitra tel./fax: 037/6522750 IČO : 18 024 335 www.geodeti.sk	Kraj	Trnavský	Okres	Dunajská Streda	Obec	Dunajská Streda
	Kat. územie	Dunajská Streda	Číslo plánu	176/2012	Mapový list č.	Dunajská Streda 5-0/42
GEOMETRICKÝ PLÁN na zameranie trafostanice p.č.2372/28 a oddelenie pozemku p.č. 2372/32.						
Vyhoviteľ	Autorizačne overil			Úradne overil		
Dňa: 10.9.2012	Meno: Ing. Tomáš Kubiček	Dňa: 10.9.2012	Meno: Ing Miroslav Kováč	Dňa: 24.11.2012	Meno: Ing. Štefan Szakál	
Nové hranice boli v prírode označené múrmi, drev.koľkami, obrubníkmi		Náležitostami a presnosťou zodpovedá predpisom			Úradne overené podľa §9 zákona NR SR č.215/1995 Z.z. o geodézii a kartografii	
Záznam podrobného merania (meračský náčrt) č. 4970						
Súradnice bodov označených číslami a ostatné meračské údaje sú uložené vo všeobecnej dokumentácii						

Ing. Jolán Németh, 930 11 Topoľníky, Pionierska 24

Znalkyňa v odbore stavebníctvo - odvetvie pozemné stavby, odhad hodnoty nehnuteľnosti
ev. č. 912490 číslo znaleckého posudku :98/2012

ZNALECKÝ POSUDOK

vo veci : odhad všeobecnej hodnoty – pozemkov na novovytvorených parcelách č. 136/50, 1565/23, 1775/42, 1880/433, 1880/434, 1880/435, 1880/436, 1919/350, 1920/667, 1920/338, 1920/670, 1920/371, 1936/391, 2298/21, 2475/207, 3464/987, 3464/988, 3464/989 a na pozemkov č. 130/8 a 2059/59, v kat území Dunajská Streda v meste Dunajská Streda

Zadávatel' znaleckého posudku: Mesto Dunajská Streda
Hlavná 50/16
929 01 Dunajská Streda

Účel znaleckého posudku : odhad všeobecnej hodnoty nehnuteľnosti ako podklad k prevodu nehnuteľnosti a k napísaniu kúpnej zmluvy

Znalecký posudok obsahuje strán včítane krycieho listu, a odovzdáva sa v troch vyhotoveniach objednávateľovi

v Topoľníkoch dňa 26. októbra 2012

III. ZÁVER**1. VŠEOBECNÁ HODNOTA****Rekapitulácia :****Stavby:****Pozemky:**

Všeobecná hodnota metódou polohovej diferenciacie:

95 950,18 €

Ako vhodná metóda na stanovenie VŠH pozemkov bola použitá metóda polohovej diferenciacie

2. REKAPITULÁCIA VŠEOBECNEJ HODNOTY

Názov	Všeobecná hodnota [€]
Pozemky	
pozemok na novovytvorenej parc. č. 136/8 (46 m ²)	2 262,28
pozemok na novovytvorenej parc. č. 136/50 (39 m ²)	1 918,02
pozemok na novovytvorenej parc. č. 1565/23 (84 m ²)	4 131,12
pozemok na novovytvorenej parc. č. 1775/42 (63 m ²)	3 098,34
pozemok na novovytvorenej parc. č. 1880/433 (98 m ²)	4 819,64
pozemok na novovytvorenej parc. č. 1880/434 (108 m ²)	5 311,44
pozemok na novovytvorenej parc. č. 1880/435 (48 m ²)	2 360,64
pozemok na novovytvorenej parc. č. 1919/350 (71 m ²)	3 491,78
pozemok na novovytvorenej parc. č. 1920/667 (83 m ²)	4 081,94
pozemok na novovytvorenej parc. č. 1920/668 (88 m ²)	4 327,84
pozemok na novovytvorenej parc. č. 1920/670 (107 m ²)	5 262,26
pozemok na novovytvorenej parc. č. 1936/391 (120 m ²)	5 901,60
pozemok na parc. č. 2059/59 (59 m ²)	2 901,62
pozemok na novovytvorenej parc. č. 2298/21 (197 m ²)	9 688,46
pozemok na novovytvorenej parc. č. 2475/207 (206 m ²)	10 131,08
pozemok na novovytvorenej parc. č. 3464/987 (63 m ²)	3 098,34
pozemok na novovytvorenej parc. č. 3464/988 (134 m ²)	6 590,12
pozemok na novovytvorenej parc. č. 3464/989 (257 m ²)	12 639,26
pozemok na novovytvorenej parc. č. 1880/436 (24 m ²)	1 180,32
pozemok na novovytvorenej parc. č. 1920/671 (56 m ²)	2 754,08
Spolu VŠH	95 950,18
Zaokrúhlená VŠH spolu	96 000,00
SKK	2 892 096,00

Všeobecná hodnota stavieb a pozemkov je spolu: **96 000,00 €**Slovom: **Deväťdesiatšesťtisíc Eur**

Konverzný kurz 1 € = 30,1260 SKK

3. MIMORIADNE RIZIKÁ : ochranné pásmo, stavebná uzávaera

Topoľníky, 26. októbra 2012

Ing. Jolán Németh

Ing. Jolán Németh, 930 11 Topoľníky, Pionierska 24
Znalkyňa v odbore stavebníctvo - odvetvie pozemné stavby, odhad hodnoty
nehnutelností

ev. č. 912490

číslo znaleckého posudku :99/2012

ZNALECKÝ POSUDOK

vo veci : odhad všeobecnej hodnoty – pozemku na novovytvorenej parcele č.
2588/41, v kat území Dunajská Streda v meste Dunajská Streda

Zadávatel' znaleckého posudku: Mesto Dunajská Streda
Hlavná 50/16
929 01 Dunajská Streda

Účel znaleckého posudku : odhad všeobecnej hodnoty nehnuteľnosti ako podklad
k prevodu nehnuteľnosti a k napísaniu kúpnej zmluvy

Znalecký posudok obsahuje strán včítane krycieho listu, a odovzdáva sa v troch
vyhotoveniach objednávateľovi

v Topoľníkoch dňa 26. októbra 2012

III. ZÁVER

1. VŠEOBECNÁ HODNOTA

Rekapitulácia :

Pozemky:

Všeobecná hodnota metódou polohovej diferenciacie: 1 721,30 €

Ako vhodná metóda na stanovenie VŠH pozemkov bola použitá metóda polohovej diferenciacie

2. REKAPITULÁCIA VŠEOBECNEJ HODNOTY

Názov	Všeobecná hodnota [€]
Pozemky	
pozemok na novovytvorenej parc. č. 2588/41 (35 m ²)	1 721,30
Spolu VŠH	1 721,30
Zaokrúhlená VŠH spolu	1 720,00
SKK	51 816,72

Všeobecná hodnota stavieb a pozemkov je spolu: **1 720,00 €**

Slovom: **Jedentisíc sedemsto dvadsať Eur**

Konverzný kurz 1 € = 30,1260 SKK

3. MIMORIADNE RIZIKÁ : ochranné pásmo, stavebná uzávera

Topoľníky, 26. októbra 2012

Ing. Jolán Németh

Ing. Jolán Németh, 930 11 Topoľníky, Pionierska 24
Znalkyňa v odbore stavebníctvo - odvetvie pozemné stavby, odhad hodnoty
nehnutelnosti
ev. č. 912490 číslo znaleckého posudku :100/2012

ZNALECKÝ POSUDOK

vo veci : odhad všeobecnej hodnoty – pozemkov na novovytvorených parcelách č.
2372/28 a 2372/32, v kat území Dunajská Streda v meste Dunajská
Streda

Zadávatel' znaleckého posudku: Mesto Dunajská Streda
Hlavná 50/16
929 01 Dunajská Streda

Účel znaleckého posudku : odhad všeobecnej hodnoty nehnuteľnosti ako podklad
k prevodu nehnuteľnosti a k napísaniu kúpnej zmluvy

Znalecký posudok obsahuje strán včítane krycieho listu, a odovzdáva sa v troch
vyhotoveniach objednávateľovi

v Topoľníkoch dňa 26. októbra 2012

III. ZÁVER**1. VŠEOBECNÁ HODNOTA****Rekapitulácia :****Pozemky:**

Všeobecná hodnota metódou polohovej diferenciacie: 2 557,36 €

Ako vhodná metóda na stanovenie VŠH pozemkov bola použitá metóda polohovej diferenciacie

2. REKAPITULÁCIA VŠEOBECNEJ HODNOTY

Názov	Všeobecná hodnota [€]
Pozemky	
pozemok na novovytvorenej parc. č. 2372/28 (14 m ²)	688,52
pozemok na novovytvorenej parc. č. 2372/32 (38 m ²)	1 868,84
Spolu VŠH	2 557,36
Zaokrúhlená VŠH spolu	2 560,00
SKK	77 122,56

Všeobecná hodnota stavieb a pozemkov je spolu: **2 560,00 €**

Slovom: **Dvetisícpäťstošestdesiat Eur**

Konverzný kurz 1 € = 30,1260 SKK

3. MIMORIADNE RIZIKÁ : ochranné pásmo, stavebná uzávera

Topoľníky, 26. októbra 2012

Ing. Jolán Németh

Ing. Jolán Németh, 930 11 Topoľníky, Pionierska 24
Znalkyňa v odbore stavebníctvo - odvetvie pozemné stavby, odhad hodnoty
nehnutelností

ev. č. 912490

číslo znaleckého posudku :101/2012

Z N A L E C K Ý P O S U D O K

vo veci : odhad všeobecnej hodnoty – pozemku na parcele č. 1211/5 a pozemku na novovytvorenej parcele č. 1211/18, v kat území Dunajská Streda v meste Dunajská Streda

Zadávatel' znaleckého posudku: Mesto Dunajská Streda
Hlavná 50/16
929 01 Dunajská Streda

Účel znaleckého posudku : odhad všeobecnej hodnoty nehnuteľnosti ako podklad k prevodu nehnuteľnosti a k napísaniu kúpnej zmluvy

Znalecký posudok obsahuje strán včítane krycieho listu, a odovzdáva sa v troch vyhotoveniach objednávateľovi

v Topoľníkoch dňa 26. októbra 2012

III. ZÁVER**1. VŠEOBECNÁ HODNOTA****Rekapitulácia :****Stavby:****Pozemky:**

Všeobecná hodnota metódou polohovej diferenciacie: 6 344,22 €

Ako vhodná metóda na stanovenie VŠH pozemkov bola použitá metóda polohovej diferenciacie

2. REKAPITULÁCIA VŠEOBECNEJ HODNOTY

Názov	Všeobecná hodnota [€]
Pozemky	
pozemok na parc. č. 1211/5 (59 m ²)	2 901,62
pozemok na novovytvorenej parc. č. 1211/18 (70 m ²)	3 442,60
Spolu VŠH	6 344,22
Zaokrúhlená VŠH spolu	6 300,00
SKK	189 793,80

Všeobecná hodnota stavieb a pozemkov je spolu: **6 300,00 €**

Slovom: **Šesttisícristo Eur**

Konverzný kurz 1 € = 30,1260 SKK

3. MIMORIADNE RIZIKÁ : ochranné pásmo, stavebná uzávera

Topoľníky, 26. októbra 2012

Ing. Jolán Németh

Ing. Jolán Németh, 930 11 Topoľníky, Pionierska 24

Znalkyňa v odbore stavebníctvo - odvetvie pozemné stavby, odhad hodnoty nehnuteľnosti
ev. č. 912490 číslo znaleckého posudku :102/2012

ZNALECKÝ POSUDOK

vo veci : odhad všeobecnej hodnoty – pozemku na novovytvorenej parcele č. 897/10,
v kat území Dunajská Streda v meste Dunajská Streda

Zadávatel znaleckého posudku: Mesto Dunajská Streda
Hlavná 50/16
929 01 Dunajská Streda

Účel znaleckého posudku : odhad všeobecnej hodnoty nehnuteľnosti ako podklad
k prevodu nehnuteľnosti a k napísaniu kúpnej zmluvy

Znalecký posudok obsahuje strán včítane krycieho listu, a odovzdáva sa v troch
vyhotoveniach objednávateľovi

v Topoľníkoch dňa 26. októbra 2012

III. ZÁVER**1. VŠEOBECNÁ HODNOTA****Rekapitulácia :****Pozemky:**

Všeobecná hodnota metódou polohovej diferenciacie: 1 721,30 €

Ako vhodná metóda na stanovenie VŠH pozemkov bola použitá metóda polohovej diferenciacie

2. REKAPITULÁCIA VŠEOBECNEJ HODNOTY

Názov	Všeobecná hodnota [€]
Pozemky	
pozemok na novovytvorenej parc. č. 897/10 (35 m ²)	1 721,30
Spolu VŠH	1 721,30
Zaokrúhlená VŠH spolu	1 720,00
SKK	51 816,72

Všeobecná hodnota stavieb a pozemkov je spolu: **1 720,00 €**

Slovom: **Jedentisíc sedemstodvadsať Eur**

Konverzný kurz 1 € = 30,1260 SKK

3. MIMORIADNE RIZIKÁ : ochranné pásmo, stavebná uzávera

Topoľníky, 26. októbra 2012

Ing. Jolán Németh