

| | |
|-----------------------------------|--------------|
| Tibor Uher | |
| I Mestský úrad Dunajská Streda | |
| Dátum: 16 -05- 2019 | |
| Podacie číslo: | Číslo spisu: |
| Prilohy/listy: | Vybavuje: |

Mesto Dunajská Streda
Hlavná 50/16
929 01 Dunajská Streda

v Dunajskej Strede, dňa: 09.05.2019

Vec: Žiadosť o schválenie Zmluvy o zriadení vecných bremien

Tibor Uher, v uzatvoril
so spoločnosťou Západoslovenská distribučná, a.s., so sídlom Culenova o, 816 47 Bratislava, IČO: 36 361 518, zapísanou v Obchodnom registri Okresného súdu Bratislava I, oddiel Sa, vložka číslo 3879/B (ďalej len „Západoslovenská distribučná a.s.“) zmluvu o spolupráci č. 1818500041-ZoS (ďalej len „Zmluva o spolupráci“).

V podmienkach Stavebného povolenia sa požaduje pri riešení výstavby distribučných rozvodov dodržať ustanovenia Zmluvy o spolupráci. Podľa ustanovení článku VI. Zmluvy o spolupráci je Tibor Uher, nar. 24.05.1984, rč: 840524/6575, bytom Vydrany 530, 930 16 Vydrany povinný zabezpečiť práva k pozemkom, na ktorých bude Západoslovenská distribučná a.s. realizovať výstavbu distribučných rozvodov (ďalej len „Dotknutý pozemok“), a to uzatvorením Zmluvy o zriadení vecných bremien v prospech Západoslovenská distribučná, a.s..

Vlastníkom Dotknutého pozemkov, par. č. 1888/399, parcela registra C, druh pozemku ostatné plochy o výmere 787 m², par. č. 1888/303, parcela registra C, druh pozemku zastavané plochy a nádvoria o výmere 974 m², par. č. 1888/400, parcela registra C, druh pozemku ostatné plochy o výmere 592 m² a par. č. 1888/297, parcela registra C, druh pozemku ostatné plochy o výmere 134 m², vedených na LV č. 3251, je Mesto Dunajská Streda.

Vzhľadom vyššie uvedeného si Vás dovoľujeme požiadať o zaradenie schválenia uzatvorenia Zmluvy o zriadení vecných bremien medzi Mestom Dunajská Streda a spoločnosťou Západoslovenská distribučná a.s. do programu najbližšieho zasadnutia Mestského zastupiteľstva Mesta Dunajská Streda a o následné schválenie uzatvorenia vyššie uvedených zmlúv.

S pozdravom

Tibor Uher

Prilohy:

- Vzor Zmluvy o zriadení vecných bremien 1x
- Geometrický plán č. 1013/2019 1x
- Znalecký posudok 2x

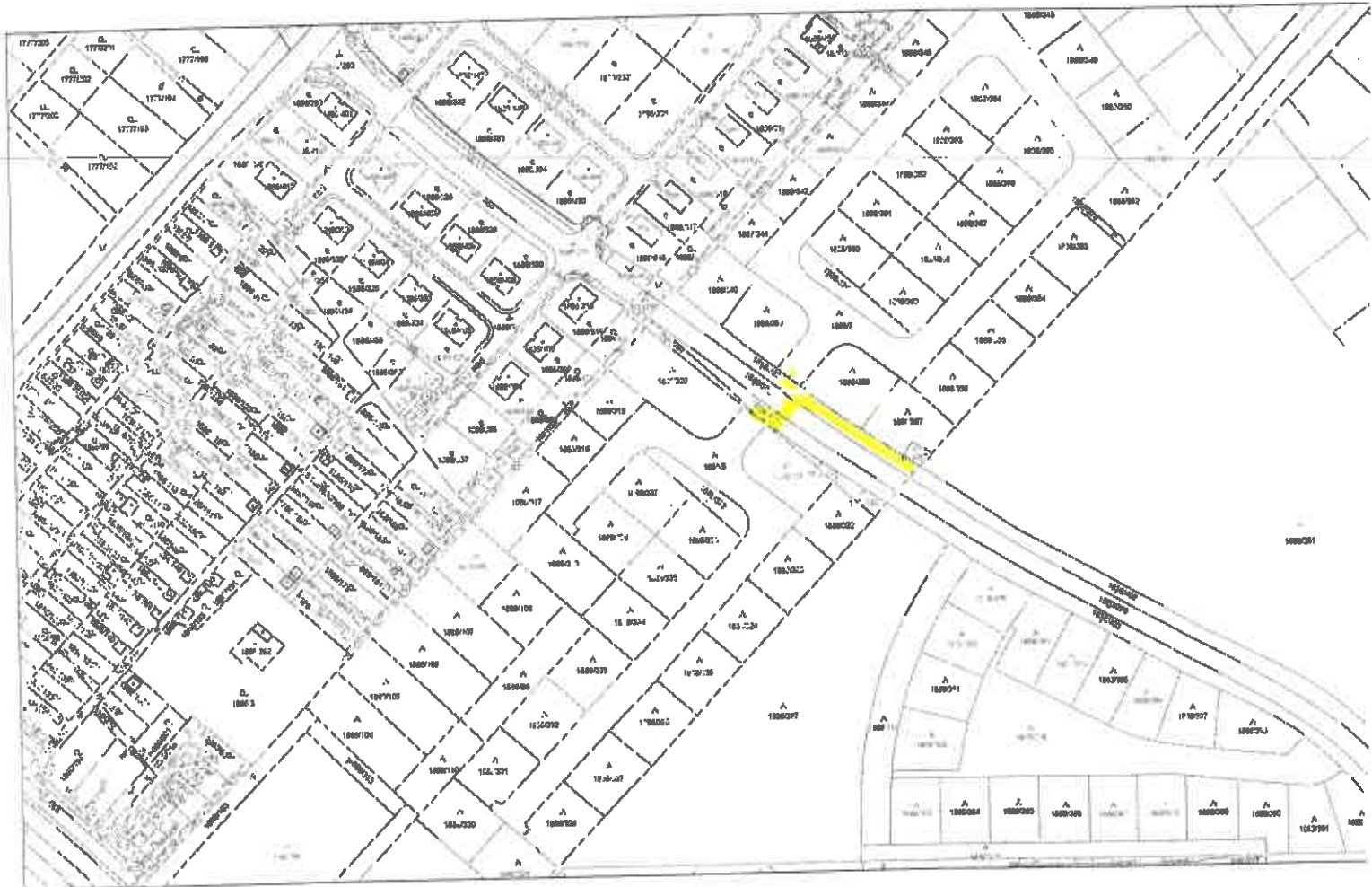
Úrad geodézie, kartografie a katastra Slovenskej republiky

Informatívna kópia z mapy


Vytvorené cez katastrálny portál

17. mája 2019 9:18

Okres: Dunajská Streda
Obec: DUNAJSKÁ STREDA
Katastrálne územie: Dunajská Streda



SCALE 1 : 2 776



VÝKAZ VÝMER

| Doterajší stav | | | | | | Zmeny | | | | Nový stav | | | | |
|---------------------------------------|---------|----------|------|--------------|------|-----------------|----|------------------|------|---------------|--------|------|------------------|---|
| Číslo | | Výmera | | Druh pozemku | Diel | k parcelé číslo | m2 | od parcely číslo | m2 | číslo parcely | Výmera | | Druh pozemku kód | Vlastník (Inđ opr.osoba) adresa (sídlo) |
| PK vložky | parcely | ha | m2 | | | | | | | | ha | m2 | | |
| LV | PK | KN | ha | m2 | | | | | | | ha | m2 | | |
| Stav prvý je totožný s registrom C KN | | | | | | | | | | | | | | |
| 7984 | | 1886/311 | 55 | ovocný sad | 10 | | | 1886/311 | 1 | 1886/311 | | 55 | ovocný sad 6 | Stefan Kardoš a Mária Na Pažití 4353/4 Ing.Zoltán Pápay Nám.Sv.Stef 4402/7 Ing.Zoltán Pápay a spol. Helena Pápayová Koddlyová 41 Ing.Zoltán Pápay a spol. Mesto Dun.Strada Hlavná 50/16 Mesto Dun.Strada Hlavná 50/16 - Ing.Zoltán Pápay a spol. Ing.Zoltán Pápay a spol. Mesto Dun.Strada Hlavná 50/16 Mesto Dun.Strada Hlavná 50/16 |
| 8185 | | 1886/429 | 24 | zdrada | 9 | | | 1886/429 | 16 | 1886/429 | | 24 | zdrada 4 | |
| 6248 | | 1887/38 | 9 | ost.pl. | 8 | | | 1887/38 | 6 | 1887/38 | | 9 | ost.pl. 36 | |
| 6263 | | 1888/5 | 3871 | ost.pl. | 1 | | | 1888/5 | 419 | 1888/5 | | 3871 | ost.pl. 34 | |
| 6248 | | 1888/7 | 5129 | ost.pl. | 6 | | | 1888/7 | 837 | 1888/7 | | 5129 | ost.pl. 34 | |
| 3251 | | 1888/297 | 134 | ost.pl. | 6 | | | 1888/297 | | 1888/297 | | 134 | ost.pl. 34 | |
| 3251 | | 1888/303 | 974 | zost.pl. | 4 | | | 1888/303 | 19 | 1888/303 | | 974 | zost.pl. 22 | |
| 6248 | | 1888/370 | 75 | ost.pl. | 11 | | | 1888/370 | 50 | 1888/370 | | 75 | ost.pl. 34 | |
| 6248 | | 1888/371 | 43 | ost.pl. | 7 | | | 1888/371 | 28 | 1888/371 | | 43 | ost.pl. 34 | |
| 3251 | | 1888/399 | 787 | ost.pl. | 5 | | | 1888/399 | 167 | 1888/399 | | 787 | ost.pl. 34 | |
| 3251 | | 1888/400 | 592 | ost.pl. | 3 | | | 1888/400 | 23 | 1888/400 | | 592 | ost.pl. 34 | |
| Spolu: | | | 1 | 1693 | | | | | 1566 | | 1 | 1693 | | |

Poznámka: Katastrofálne diel č.2 nemá ani inž.vedd sa vylíčiť

Poznámka: Zriaďuje sa vecné bremeno na priznanie práva uloženia vnútn elektrického vedenia vo vyznačenom rozsahu na parc.1886/311,1886/429,1887/38, 1888/5,1888/7,1888/297,1888/303,1888/370-371,1888/399-400 v prospech Západoslovenská distribučná a.s.,Čuleňova 6,Bratislava

Legenda : kód spôsobu využívania : 4 - Pozemok prevažne v zastavanom území alebo v zdradkárskej osade

34 - Pozemok na ktorom je manipulačné a skladové plocha

36 - Pozemok, ktorý nie je využívaný žiadnym z uvedených spôsobov

6 - Pozemok, na ktorom sa pestuje vinič

22 - pozemok, na ktorom je postavená inžinierska stavba - časť miestna a účelová komunikácia...



**SPOPLATNENÉ PODĽA
Zákona č.145/95 Z.č.**

Geometrický plán je podkladom na právne úkony, keď údaje doterajšieho stavu výkazu výmer sú zhodné s údajmi platných výpisov z katastra nehnuteľností

| | | |
|--|--|---|
| Vyhoviteľ GEOPLAN Ing.Tibor Gyulai ul.Bisk.Kondého 5138/38 929 01 Dunajská Streda Mobil : 0905322563 IČO : 32313993 e mail : geoplan.gi@stonline.sk | | Kraj Trnavský Okres Dunajská Streda Obec Dunajská Streda |
| Kat. územie Dunajská Streda Číslo plánu 1013/2019 Mapový list č. DS 4-0/1214 | | Úradne overil Ing. Marta Hesounová |
| Vyhotovil Dňa: 19.03.2019 Meno: Ing.Tibor Gyulai | | Autorizačne overil Dňa: 19.03.2019 Meno: Ing.Tibor Gyulai |
| Dňa: 19.03.2019 Meno: Ing.Tibor Gyulai | | Úradne overil Dňa: 29.03.2019 Meno: Ing. Marta Hesounová |
| Nové hranice boli v prírode označené neoznačené | | Úradne overenie podľa § 9 zákona NR SR č.25/1995 Z.z.o geodézií a kartografii |
| Záznam podrobného merania (meračský náčrt) č. 6570 | | Pečiatka a podpis |
| Súradnice bodov označených číslami a ostatné, meracie údaje sú uložené vo všeobecnej dokumentácii | | Pečiatka a podpis |

A
1888/251

A
1888/379

A
1888/393

A
1888/394

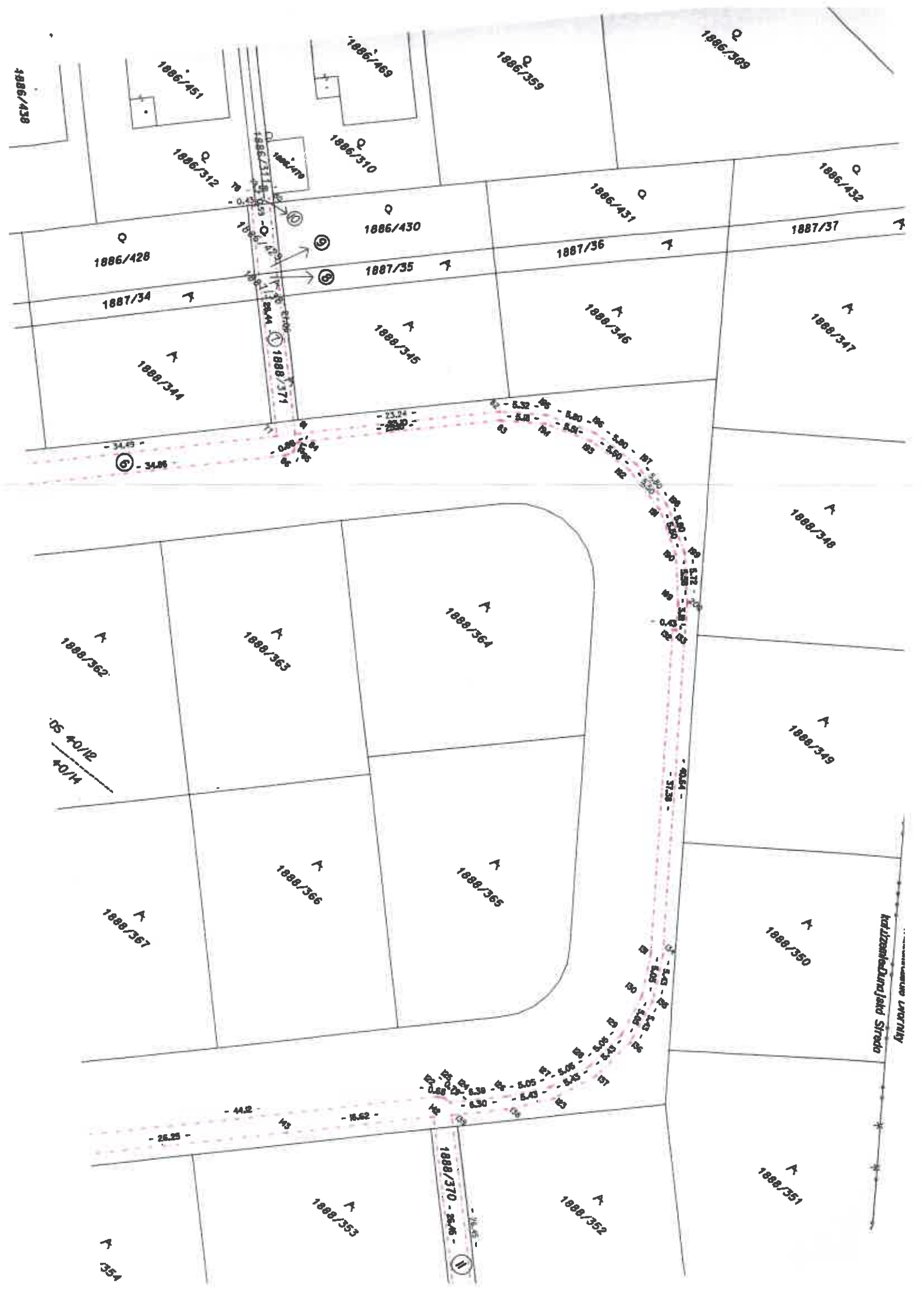
A
1888/395

A
1888/396

A
1888/403

A
1888/299

A
1888/402



1886/438

1886/451

1886/469

1886/359

1886/309

1886/312

1886/310

1886/432

1886/428

1886/430

1886/431

1887/37

1887/34

1887/35

1887/36

1888/344

1888/345

1888/346

1888/347

34.45
34.45

23.24
23.24

1888/362

1888/363

1888/364

1888/348

105 40/12
40/14

1888/366

1888/365

1888/349

1888/367

1888/350

Kulzzenhadunjašid Strada

26.25

44.2

8.62

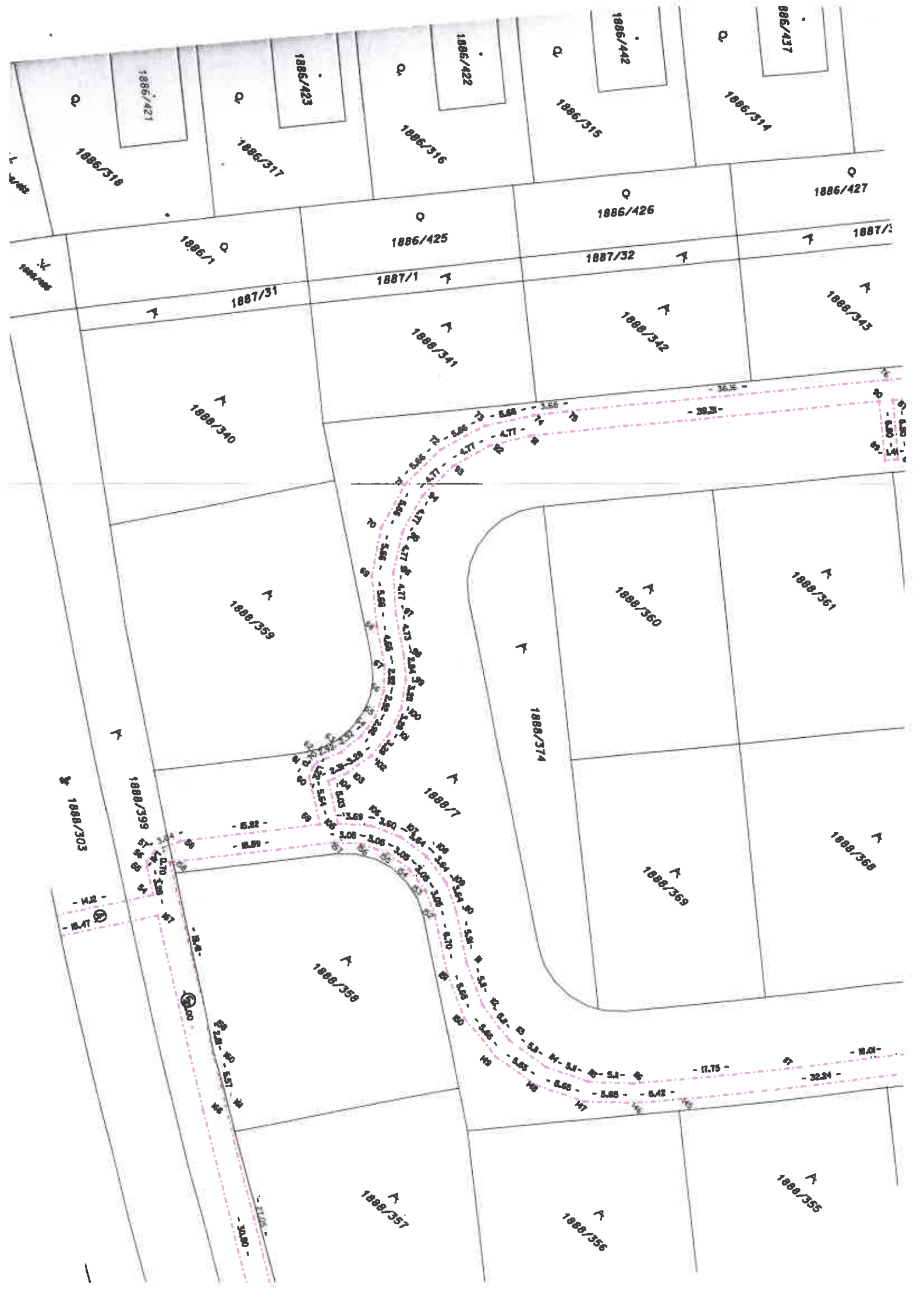
1888/370 - 36.46

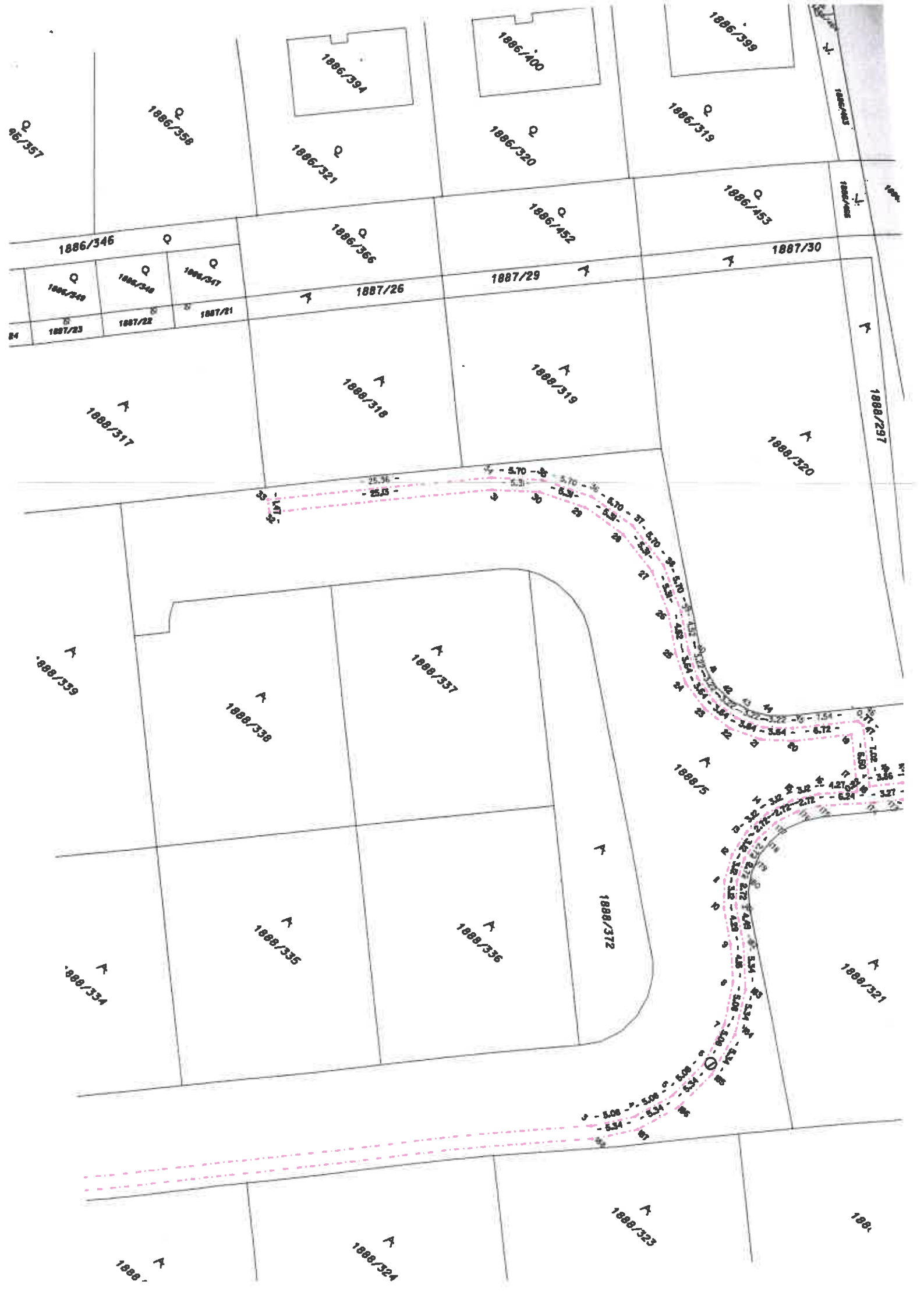
1888/351

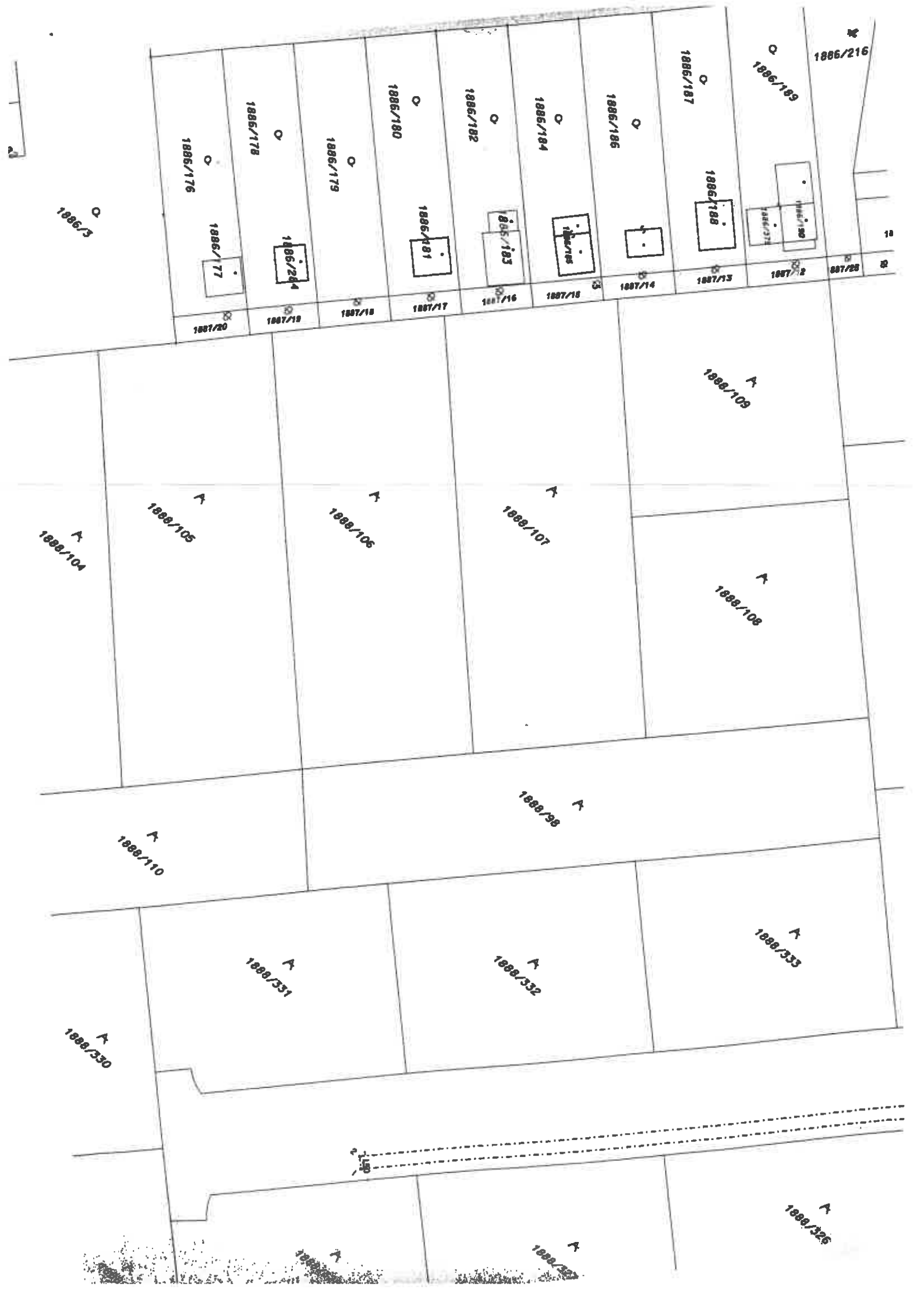
354

1888/353

1888/352







1886/216

1886/189

1886/187

1886/186

1886/184


1886/182

1886/180

1886/179

1886/178

1886/176



1887/22

1887/2

1887/13

1887/14

1887/18

1887/16

1887/17

1887/18

1887/19

1887/20

1888/109

1888/107

1888/106

1888/105

1888/108

1888/98

1888/110

1888/333

1888/332

1888/331


1888/330

1888/326

1888/327

1888/328

1886/3



1888/377

1888/378

1888/381

1888/380

1888/382

1888/383

1888/398

1888/384

1888/385

1888/376

1888/38

328

38/327

1888/82

1888/83

1888/84

1888/85

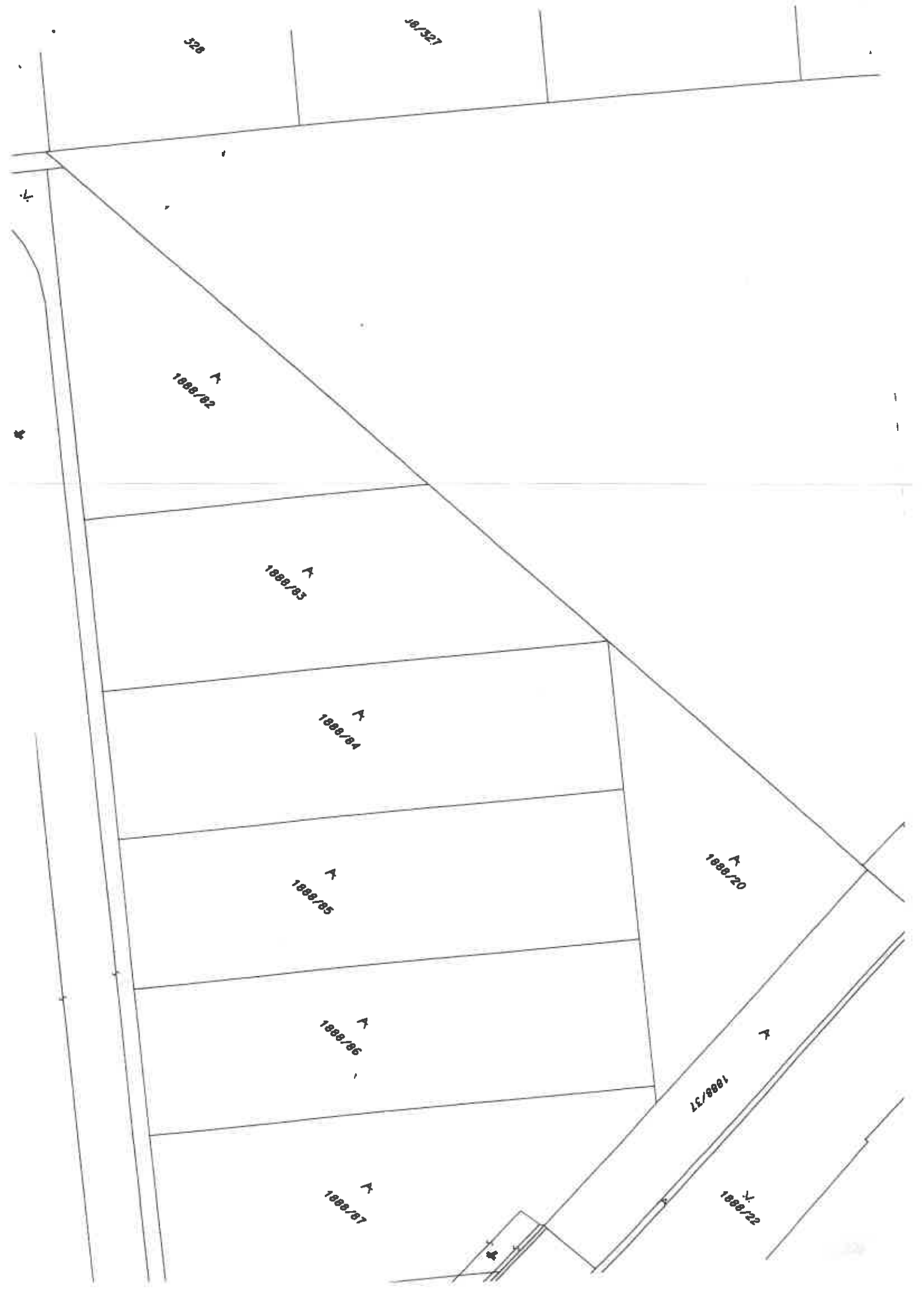
1888/86

1888/87

1888/20

1888/37

1888/22





MESTO DUNAJSKÁ STREDA – DUNASZERDAHELY VÁROSA
MESTSKÝ ÚRAD – VÁROSI HIVATAL

Hlavná 50/16, 929 01 Dunajská Streda

Dunajská Streda, 17.12.2018

Číslo: 4365/DS/8933/2018/033-KNA/003

p.p. 21.12.2018

STAVEBNÉ POVOLENIE

Mesto Dunajská Streda, stavebný úrad príslušný podľa §117 zákona č.50/1976 Zb. o územnom plánovaní a stavebnom poriadku /stavebný zákon/, v znení neskorších predpisov prerokoval žiadosť stavebníka zo dňa 12.09.2018 v stavebnom konaní s dotknutými orgánmi štátnej správy a so známymi účastníkmi konania postupom podľa §§60,61 po preskúmaní podľa §62 stavebného zákona rozhodol takto
pre stavebníka: **Tibor Uher**

bytom:

sa podľa §66 ods.1,2a 3 stavebného zákona a §10 vyhlášky č.453/2000 Z.z., ktorou sa vykonávajú niektoré ustanovenia stavebného zákona

p o v o ľ u j e

stavba: **„FAMILY RESIDENCE lakópark – obytná štvrť FAMILY RESIDENCE**

časť: **Severná časť - Dunajská Streda lokalita G 79**

Južná časť - Dunajská Streda lokalita G 80“

ktorá pozostáva z nasledovných objektov:

- **SO 03 1kV káblový rozvod**
- Vetva G79
- Vetva G80
- **SO 05 Trafostanica**

na pozemkoch parc.č: **1888/7, 1888/373**, ktoré podľa LV č.6248 sú vo vlastníctve:

- **Tibor Uher**, bytom 930 16 Vydrany 149
- **Ing. Peter Pázmány**, bytom Križna 14, 929 01 Dunajská Streda
- **Ing. Zoltán Pápay**, bytom Nám. sv. Štefana 4402/7, 929 01 Dun. Streda (lokalita G 79)

na pozemkoch parc.č: **1888/5**, ktorý podľa LV č. 6263 je vo vlastníctve **Heleny Pápayovej**, bytom Kodálya 41, 929 01 Dunajská Streda (lokalita G 80)

na pozemku parc.č: **1888/303** (prepojovacia komunikácia), ktorý podľa LV č. 3251 je vo vlastníctve mesta Dunajská Streda, so sídlom Hlavná 50/16, 9219 01 Dunajská Streda

v katastrálnom území: **Dunajská Streda**
mesta: **Dunajská Streda.**

Na umiestnenie stavby bolo vydané rozhodnutie o umiestnení stavby pod. č. 3902/DS/7170/2018/033-KNA-005 zo dňa 17.09.2018 mestom Dunajská Streda.

Úrad geodézie, kartografie a katastra Slovenskej republiky
VÝPIS Z KATASTRA NEHNUTEĽNOSTÍ
Vytvorené cez katastrálny portál

Dátum vyhotovenia 16.05.2019
Čas vyhotovenia: 14:02:55

Okres: Dunajská Streda
Obec: DUNAJSKÁ STREDA
Katastrálne územie: Dunajská Streda

ČIASŤ A: MAJETKOVÁ PODSTATA
ČIASŤ B: VLASTNÍCI A INÉ OPRÁVNENÉ OSOBY

PARCELY registra "C" evidované na katastrálnej mape

| Parcelné číslo | Výmera v m ² | Druh pozemku | Spôsob využ. p. | Umiest. pozemku | Právny vzťah | Druh ch.n. |
|----------------|-------------------------|----------------|-----------------|-----------------|--------------|------------|
| 1888/297 | 134 | ostatná plocha | 34 | 1 | | , 501 |

Legenda:
Spôsob využívania pozemku:
34 - Pozemok, na ktorom je manipulačná a skladová plocha, objekt a stavba slúžiaca lesnému hospodárstvu
Druh chránenej nehnuteľnosti:
501 - Chránená vodohospodárska oblasť
Umiestnenie pozemku:
1 - Pozemok je umiestnený v zastavanom území obce
Ostatné parcely nevyžiadané

ČIASŤ B: VLASTNÍCI A INÉ OPRÁVNENÉ OSOBY
Por. číslo Príezvisko, meno (názov), rodné priezvisko, dátum narodenia, rodné číslo (IČO) a Spolu vlastnícky podiel
miesto trvalého pobytu (sídlo) vlastníka

Účastník právneho vzťahu:
1 Mesto Dunajská Streda, Hlavná 50/16, Dunajská Streda, PSČ 929 01, SR

| IČO : | Vlastník |
|--------------------|--|
| Poznámka | List vl. 5962 |
| Poznámka | List vl. 6567 |
| Poznámka | List vl. 6577 |
| Titul nadobudnutia | Z 2740/97 ZAPIS VL.PRAV. NA PC.1235/4 |
| Titul nadobudnutia | LIST VL. 4754 |
| Titul nadobudnutia | Z 2215/97 PREVED.GP.C.33737398-73/98 |
| Titul nadobudnutia | Z 3894/97 DELIMITACIA |
| Titul nadobudnutia | Z 4490/97 PREHLASENIE |
| Titul nadobudnutia | Z4438/97-PREHLASENIE |
| Titul nadobudnutia | Z 5334/97 preved.gp.c.14061638-78/97 |
| Titul nadobudnutia | Z 5174/97 ROZH. O URCENI SUP.C. 403/97 |
| Titul nadobudnutia | Z727/98-PREVEDENIE GEOM.PLANU C.30014204-330/97 |
| Titul nadobudnutia | Z 215/98 ZAPIS,PKN.VL.č.1584 |
| Titul nadobudnutia | Z 44/98 dod.delimitácia na pč.259/1 |
| Titul nadobudnutia | Z 43/98 delimitácia |
| Titul nadobudnutia | Z 2894/98 zápis budovy na pč.101/2 |
| Titul nadobudnutia | Z 3139/98 delimitácia |
| Titul nadobudnutia | Z 3600/98 listina na pč.164 |
| Titul nadobudnutia | Z 3420/98 zápis,rozhodnutie č.Výst.2941/88,X-50/98 rozhodnutie , |
| Titul nadobudnutia | Z 2893/98 zápis |
| Titul nadobudnutia | Z 1531/98 urč.sup.číslo č.46/1998 |
| Titul nadobudnutia | Z 4455/98 dodatok k delimitácie na A 802-A630 |
| Titul nadobudnutia | Z 4642/98-Prevedenie GP č.30014204-295/98 |
| Titul nadobudnutia | Z4893/98-delimitácia |
| Titul nadobudnutia | Z 4866/98 preved.geomplán č.323224642-295/98 |
| Titul nadobudnutia | Z 5678/98 delimitačný protokol |
| Titul nadobudnutia | Z 6431/98 urč.sup.číslo č.850/98 |
| Titul nadobudnutia | Z 2497/98 urč.sup.číslo č.303/98 |
| Titul nadobudnutia | Z 6373/98 listina o urč.sup.číslo č.685/98 |
| Titul nadobudnutia | Z 956/99 určenie č.49/99 |

Informatívny výpis

1/17

Údaje platné k: 14.05.2019 18:00

Úrad geodézie, kartografie a katastra Slovenskej republiky
VÝPIS Z KATASTRA NEHNUTEĽNOSTÍ
Vytvorené cez katastrálny portál

Okres: Dunajská Streda
Obec: DUNAJSKÁ STREDA
Katastrálne územie: Dunajská Streda

Dátum vyhotovenia 16.05.2019
Čas vyhotovenia: 14:07:19

ČIASTOČNÝ VÝPIS Z LISTU VLASTNÍCTVA č. 3251
ČASŤ A: MAJETKOVÁ PODSTATA

PARCELY registra "C" evidované na katastrálnej mape

| Parcelné číslo | Výmera v m ² | Druh pozemku | Spôsob využ. p. | Umiest. pozemku | Právny vzťah | Druh ch.n. |
|----------------|-------------------------|-----------------------------|-----------------|-----------------|--------------|------------|
| 1888/303 | 974 | zastavaná plocha a nádvorie | 22 | 1 | | , 501 |

Legenda:

Spôsob využívania pozemku:

22 - Pozemok, na ktorom je postavená inžinierska stavba - castná, miestna a účelová komunikácia, lesná cesta, poľná cesta, chodník, nekryté parkovisko a ich súčasti

Druh chránenej nehnuteľnosti:

501 - Chránená vodohospodárska oblasť

Umiestnenie pozemku:

1 - Pozemok je umiestnený v zastavanom území obce

Ostatné parcely nevyžiadané

ČASŤ B: VLASTNÍCI A INÉ OPRÁVNENÉ OSOBY

Por. číslo Príezvisko, meno (názov), rodné príezvisko, dátum narodenia, rodné číslo (IČO) a Spoluovlastnícky podiel
miesto trvalého pobytu (sídlo) vlastníka

Účastník právneho vzťahu:

Vlastník

1 Mesto Dunajská Streda, Hlavná 50/16, Dunajská Streda, PSČ 929 01, SR

IČO :

Poznámka

Poznámka

Poznámka

Titul nadobudnutia

Titul nadobudnutia

Titul nadobudnutia

Titul nadobudnutia

Titul nadobudnutia

Titul nadobudnutia

Titul nadobudnutia

Titul nadobudnutia

Titul nadobudnutia

Titul nadobudnutia

Titul nadobudnutia

Titul nadobudnutia

Titul nadobudnutia

Titul nadobudnutia

Titul nadobudnutia

Titul nadobudnutia

Titul nadobudnutia

Titul nadobudnutia

Titul nadobudnutia

Titul nadobudnutia

Titul nadobudnutia

Titul nadobudnutia

Titul nadobudnutia

Titul nadobudnutia

Titul nadobudnutia

Titul nadobudnutia

List vl. 5982

List vl. 6567

List vl. 6577

Z 2740/97 ZAPIS VL.PRAV. NA PC.1236/4

LIST VL. 4754

Z 2216/97 PREVED.GP.C.33737398-73/98

Z 3894/97 DELIMITACIA

Z 4400/97 PREHLASENIE

Z4438/97-PREHLASENIE

Z 5334/97 preved.gp.c.14061538-78/97

Z 5174/97 ROZH. O URGENI SUP.C. 403/97

Z727/98-PREVEDENIE GEOM.PLANU C.30014204-330/97

Z 216/98 ZAPIS,PKN.VL.č.1584

Z 44/98 dod.delimitácia na pč.259/1

Z 43/98 delimitácia

Z 2894/98 zápis budovy na pč.101/2

Z 3139/98 delimitácia

Z 3600/98 listina na pč.164

Z 3420/98 zápis,rozhodnutie č.Výst.2941/66,X-50/98 rozhodnutie ,

Z 2893/98 zápis

Z 1631/98 urč.sup.číslo č.46/1998

Z 4455/98 dodatok k delimitácie na A 602-A630

Z 4642/98-Prevedenie GP č.30014204-295/98

Z4693/98-delimitácia

Z 4866/98 preved.geomplán č.323224642-295/98

Z 5678/98 delimitačný protokol

Z 6431/98 urč.sup.číslo č.860/98

Z 2497/98 urč.sup.číslo č.303/98

Z 6373/98 listina o urč.sup.číslo č.685/98

1 / 1

Urad geodézie, kartografie a katastra Slovenskej republiky
VÝPIS Z KATASTRA NEHNUTEĽNOSTÍ
 Vytvorené cez katastrálny portál

Dátum vyhotovenia 16.05.2019
 Čas vyhotovenia: 14:04:21

Okres: Dunajská Streda
 Obec: DUNAJSKÁ STREDA
 Katastrálne územie: Dunajská Streda

ČIASŤ A: MAJETKOVÁ PODSTATA
ČIASŤ A: MAJETKOVÁ PODSTATA

PARCELY registra "C" evidované na katastrálnej mape

| Parcelné číslo | Výmera v m ² | Druh pozemku | Spôsob využ. p. | Umiest. pozemku | Právny vzťah | Druh ch.n. |
|----------------|-------------------------|----------------|-----------------|-----------------|--------------|------------|
| 1888/399 | 787 | ostatná plocha | 34 | 1 | | , 501 |

Legenda:
 Spôsob využívania pozemku:
 34 - Pozemok, na ktorom je manipulačná a skladová plocha, objekt a stavba slúžiace lesnému hospodárstvu
 Druh chránenej nehnuteľnosti:
 501 - Chránená vodohospodárska oblasť
 Umiestnenie pozemku:
 1 - Pozemok je umiestnený v zastavanom území obce
 Ostatné parcely nevyžiadané

ČASŤ B: VLASTNÍCI A INÉ OPRÁVNENÉ OSOBY

Por. číslo Príjzvisko, meno (názov), rodné priezvisko, dátum narodenia, rodné číslo (IČO) a miesto trvalého pobytu (sídlo) vlastníka

1 / 1

| Účastník právneho vzťahu: | Vlastník |
|---------------------------|--|
| 1 | Mesto Dunajská Streda, Hlavná 50/16, Dunajská Streda, PSČ 929 01, SR |
| IČO : | |
| Poznámka | List vl. 5962 |
| Poznámka | List vl. 6567 |
| Poznámka | List vl. 6577 |
| Titúl nadobudnutia | Z 2740/97 ZAPIS VL.PRAV. NA PC.1235/4 |
| Titúl nadobudnutia | Z 2215/97 PREVED.GP.C.33737398-73/98 |
| Titúl nadobudnutia | LIST VL. 4754 |
| Titúl nadobudnutia | Z 3894/97 DELIMITACIA |
| Titúl nadobudnutia | Z 4400/97 PREHLASENIE |
| Titúl nadobudnutia | Z4436/97-PREHLASENIE |
| Titúl nadobudnutia | Z 5334/97 preved.gp.c.14061538-78/97 |
| Titúl nadobudnutia | Z 5174/97 ROZH. O URCENI SUP.C. 403/97 |
| Titúl nadobudnutia | Z727/98-PREVEDENIE GEOM.PLANU C.30014204-330/97 |
| Titúl nadobudnutia | Z 215/98 ZAPIS,PKN.VL.č.1584 |
| Titúl nadobudnutia | Z 44/98 dod.delimitácia na pč.259/1 |
| Titúl nadobudnutia | Z 43/98 delimitácia |
| Titúl nadobudnutia | Z 2894/98 zápis budovy na pč.101/2 |
| Titúl nadobudnutia | Z 3139/98 delimitácia |
| Titúl nadobudnutia | Z 3600/98 listina na pč.164 |
| Titúl nadobudnutia | Z 3420/98 zápis,rozhodnutie č.Výst.2941/86,X-50/98 rozhodnutie |
| Titúl nadobudnutia | Z 2893/98 zápis |
| Titúl nadobudnutia | Z 1531/98 urč.sup.číslo č.46/1998 |
| Titúl nadobudnutia | Z 4455/98 dodatok k delimitácie na A 602-A630 |
| Titúl nadobudnutia | Z 4842/98-Prevedenie GP č.30014204-295/98 |
| Titúl nadobudnutia | Z4893/98-delimitácia |
| Titúl nadobudnutia | Z 4868/98 preved.geomplán č.323224642-295/98 |
| Titúl nadobudnutia | Z 5678/98 delimitačný protokol |
| Titúl nadobudnutia | Z 6431/98 urč.sup.číslo č.950/98 |
| Titúl nadobudnutia | Z 2497/98 urč.sup.číslo č.303/98 |
| Titúl nadobudnutia | Z 6373/98 listina o urč.sup.číslo č.685/98 |
| Titúl nadobudnutia | Z 956/99 určenie č.49/99 |

Úrad geodézie, kartografie a katastra Slovenskej republiky
VÝPIS Z KATASTRA NEHNUTEĽNOSTÍ

Okres: Dunajská Streda
Obec: DUNAJSKÁ STREDA
Katastrálne územie: Dunajská Streda

Vytvorené cez katastrálny portál

Dátum vyhotovenia 16.05.2019
Čas vyhotovenia: 14:05:18

ČIASŤOČNÝ VÝPIS Z LISTU VLASTNÍCTVA č. 3251

ČASŤ A: MAJETKOVÁ PODSTATA

PARCELY registra "C" evidované na katastrálnej mape

| Parcelné číslo | Výmera v m2 | Druh pozemku | Spôsob využ. p. | Umiest. pozemku | Právny vzťah | Druh ch.n. |
|----------------|-------------|----------------|-----------------|-----------------|--------------|------------|
| 1888/400 | 592 | ostatná plocha | 34 | 1 | | , 501 |

Legenda:

Spôsob využívania pozemku:

34 - Pozemok, na ktorom je manipulačné a skladové plocha, objekt a stavba slúžiaca ľahnému hospodárstvu

Druh chránenej nehnuteľnosti:

~~501 - Chránená vodohospodárska oblasť~~

Umiestnenie pozemku:

1 - Pozemok je umiestnený v zastavanom území obce

Ostatné parcely nevyžiadané

ČASŤ B: VLASTNÍCI A INÉ OPRÁVNENÉ OSOBY

Por. číslo Príezvisko, meno (názov), rodné priezvisko, dátum narodenia, rodné číslo (IČO) a Spolu vlastnícky podiel miesto trvalého pobytu (sídlo) vlastníka

Účastník právneho vzťahu:

Vlastník

1 Mesto Dunajská Streda, Hlavná 50/16, Dunajská Streda, PSČ 929 01, SR

1 / 1

IČO :

| | |
|--------------------|--|
| Poznámka | List vl. 5962 |
| Poznámka | List vl. 6567 |
| Poznámka | List vl. 6577 |
| Titul nadobudnutia | Z 2740/97 ZAPIS VL.PRAV. NA PC.1235/4 |
| Titul nadobudnutia | LIST VL. 4754 |
| Titul nadobudnutia | Z 2216/97 PREVED.GP.C.33737398-73/96 |
| Titul nadobudnutia | Z 3894/97 DELIMITÁCIA |
| Titul nadobudnutia | Z 4400/97 PREHLASENIE |
| Titul nadobudnutia | Z4436/97-PREHLASENIE |
| Titul nadobudnutia | Z 5334/97 preved.gp.c.14061538-78/97 |
| Titul nadobudnutia | Z 5174/97 ROZH. O URCENI SUP.C. 403/97 |
| Titul nadobudnutia | Z727/98-PREVEDENIE GEOM.PLANU C.30014204-330/97 |
| Titul nadobudnutia | Z 216/98 ZAPIS,PKN.VL.č.1584 |
| Titul nadobudnutia | Z 44/98 dod.delimitácia na pč.259/1 |
| Titul nadobudnutia | Z 43/98 delimitácia |
| Titul nadobudnutia | Z 2894/98 zápis budovy na pč.101/2 |
| Titul nadobudnutia | Z 3139/98 delimitácia |
| Titul nadobudnutia | Z 3600/98 listina na pč.164 |
| Titul nadobudnutia | Z 3420/98 zápis,rozhodnutie č.Výst.2941/66,X-50/98 rozhodnutie , |
| Titul nadobudnutia | Z 2893/98 zápis |
| Titul nadobudnutia | Z 1631/98 urč.sup.čísla č.46/1998 |
| Titul nadobudnutia | Z 4455/98 dodatok k delimitácie na A 602-A630 |
| Titul nadobudnutia | Z 4642/98-Prevedenie GP č.30014204-295/98 |
| Titul nadobudnutia | Z4693/98-delimitácia |
| Titul nadobudnutia | Z 4866/98 preved.geoplán č.323224642-295/98 |
| Titul nadobudnutia | Z 5678/98 delimitačný protokol |
| Titul nadobudnutia | Z 6431/98 urč.sup.čísla č.850/98 |
| Titul nadobudnutia | Z 2497/98 urč.sup.čísla č.303/98 |
| Titul nadobudnutia | Z 6373/98 listina o urč.sup.čísla č.685/98 |
| Titul nadobudnutia | Z 956/99 určenie č.49/99 |