

Mestský úrad Dunajská Streda	
Datum: 28 -10- 2016	
Podanie číslo	Číslo spisu
Prílohy/lysty	Wobavce

28.10.16

Mestský úrad Dunajská Streda
Hlavná 50/16
929 01 Dunajská Streda


Dunajská Streda, dňa: 28.10.2016

Vec: Žiadosť o odkúpenie pozemkov

Spoločnosť AXIS-DENT, s.r.o., Hlavná 326/23, 929 01 Dunajská Streda, IČO: 36 276 359, zastúpená MUDr. Evou Hrutkovou – konateľkou spoločnosti, touto cestou obracia na Vás so žiadosťou o odkúpenie pozemkov, nachádzajúcich sa v katastrálnom území Dunajská Streda, v obci Dunajská Streda, okres Dunajská Streda, vytvorené geometrickým plánom č. 35021934-278/2016, vyhotoveným dňa 26.10.2016, vyhotoviteľom LULO – Ing. Rác Lubomír, Sándora Petőfiho 4630/29, 929 01 Dunajská Streda, IČO: 35 021 934, par. č. 489/4, parcela registra C, druh pozemku záhrady o výmere 264 m² a par. č. 489/5, parcela registra C, druh pozemku záhrady o výmere 61 m². Predmetné novovytvorené parcely sa nachádzajú vedľa pozemkov, par. č. 499 a č. 500, vedených na LV č. 3370 Okresným úradom Dunajská Streda – Katastrálny odbor a par. č. 494/1 a č. 494/3, , vedených na LV č. 4649 Okresným úradom Dunajská Streda – Katastrálny odbor, ktoré sú vo vlastníctve našej spoločnosti. Z vyššie uvedeného dôvodu odpredaj predmetných novovytvorených parciel, žiadame ako prevod pozemkov, prísluších plôch, ktoré svojím umiestnením a využitím tvoria neoddeliteľný celok s nehnuteľnosťami vo vlastníctve nadobúdateľa, v súlade s § 9a ods. 8, písm. b) zákona SNR č.138/1991 o majetku obcí v znení neskorších zmien a doplnkov. V prílohe tejto žiadosti zasielame súhlas vlastníka susedného pozemku s odpredajom hore uvedených novo-vytvorených parciel v prospech našej spoločnosti.

Za vybavenie našej žiadosti Vám vopred ďakujeme.

S pozdravom.



AXIS-DENT, s.r.o.
MUDr. Eva Hrutková
konateľ spoločnosti

VÝKAZ VÝMER

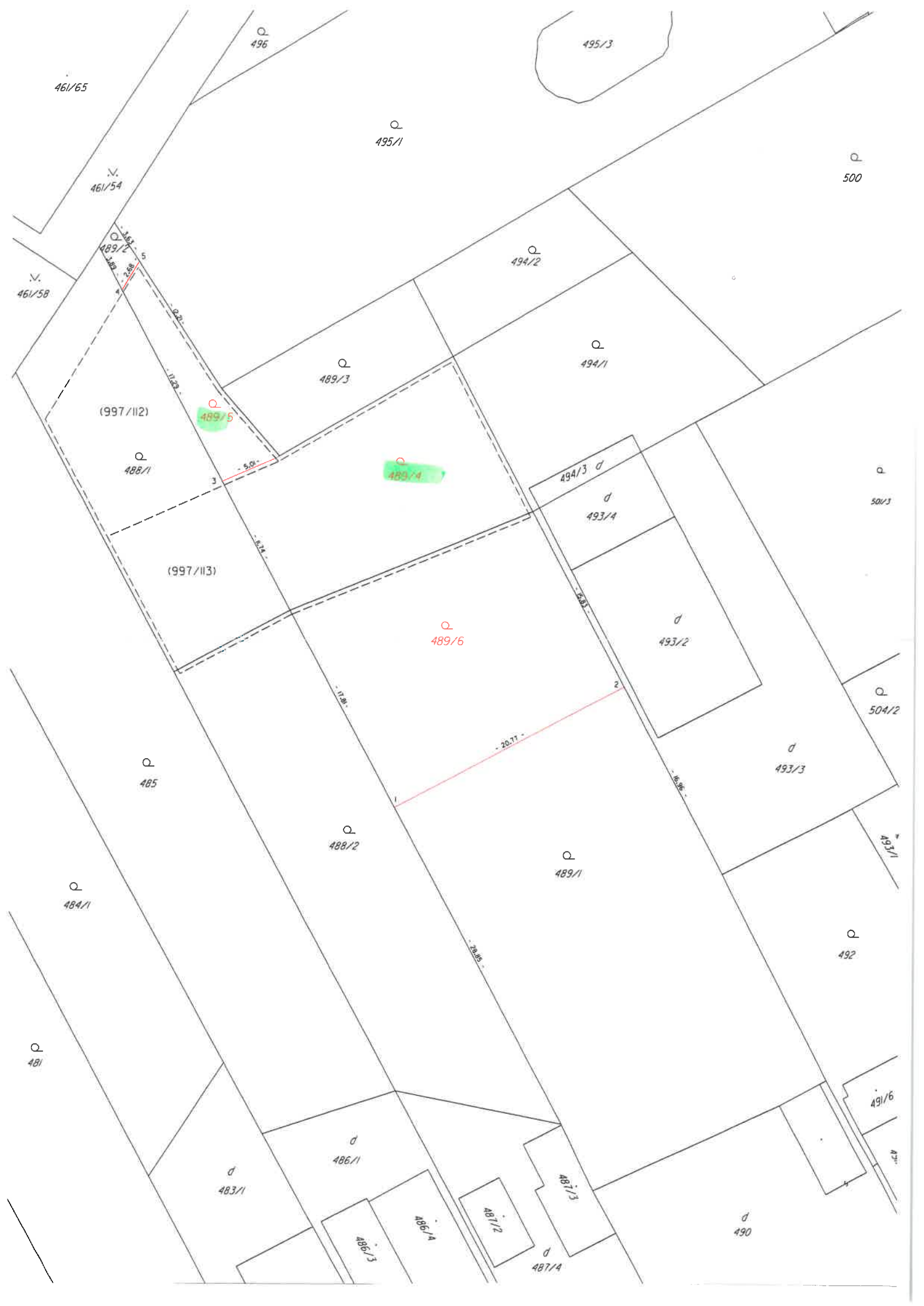
Doterajší stav					Zmeny					Nový stav					
Číslo			Výmera		Druh pozemku	Diel	k parcele číslo	m2	od parcely číslo	m2	číslo parcely	Výmera		Druh pozemku kód	Vlastník, ind opráv.osoba adresa,(sidlo)
PK vložky	parcely		ha	m2								ha	m2		
LV	E-KN	C-KN													
<i>Stav právny</i>															
544I	997/112			220	orná pôda						1997/112	159	orná pôda	doterajší	
											489/5	61	záhřada 4	detto	
544I	997/113			412	orná pôda						1997/113	148	orná pôda	doterajší	
											489/4	264	záhřada 4	detto	
750I		489/1		1079	záhřada						489/1	729	záhřada 4	doterajší	
											489/6	350	záhřada 4	detto	
<i>Spolu :</i>				1711								1711			
<i>Stav podľa registra C KN</i>															
750I		489/1		1079	záhřada						489/1	729	záhřada 4	doterajší	
											489/6	350	záhřada 4	detto	
		489/2		333	záhřada						489/2	8	záhřada 4	doterajší	
											489/4	264	záhřada 4	detto	
											489/5	61	záhřada 4	detto	
<i>Spolu :</i>				1412								1412			

Legenda: kód spôsobu využívania 4 - pozemok prevažne v zast.území obce alebo v záhr.osade, na ktorom sa pestuje zelenina, ovocie a iné

SPOPLATNENÉ PODĽA
Zákona č.145/95 Z.z.

Geometrický plán je podkladom na právne úkony, keď údaje doterajšieho stavu výkazu výmer sú zhodné s údajmi platných výpisov z katastra nehnuteľností

Vyhotovitel: LULO Ing.Rácž Lubomír Sándora Petöföho 4630/29 929 Ol Dunajská Streda Tel.0903/236 554 IČO : 35021934 e-mail: racz.lubomir@stabilis.sk		Kraj	Trnavský	Okres	Dunajská Streda	Obec	Dunajská Streda
		Kat. územie	Dunajská Streda	Číslo plánu	35021934-278/2016	Mapový list č.	Dun.Streda 5-0/24
GEOMETRICKÝ PLÁN na oddelenie pozemkov parc.č.489/4-6 k určeniu vlastnických práv							
Vyhotovil		Autorizačne overil			Úradne overil		
Dňa: 26.10.2016		Meno: Ing.Rácž Lubomír		Dňa: 27.10.2016		Meno: Ing.Vojtech Binder	
Nové hranice boli v prírode označené drevným kolikom		Náležitosťami a presnosťou zodpovedá predpisom			Úradne overené podľa § 19 zákona NR SR č.215/1995 Z.z.o geodézii a kartografii		
Záznam podrobného merania(meračský náčrt) č. 6062							
Súradnice bodov označených číslami a ostatné, meračské údaje sú uložené vo všeobecnej dokumentácii							



MINISTERSTVO SPRAVODLIVOSTI SLOVENSKEJ REPUBLIKY

**OBCHODNÝ REGISTER**
NA INTERNETE

Slovensky | English

Výpis z Obchodného registra Okresného súdu Trnava**Tento výpis má len informatívny charakter a nie je použiteľný pre právne úkony !**

Oddiel: Sro

Vložka číslo: 17672/T

Obchodné meno:	AXIS-DENT, s.r.o.	(od: 29.10.2005)
Sídlo:	Hlavná 326/23 Dunajská Streda 929 01	(od: 15.01.2008)
IČO:	36 276 359	(od: 29.10.2005)
Deň zápisu:	29.10.2005	(od: 29.10.2005)
Právna forma:	Spoločnosť s ručením obmedzeným	(od: 29.10.2005)
Predmet činnosti:	<p>prenájom strojov, prístrojov a zariadení (od: 29.10.2005)</p> <p>kúpa tovaru na účely jeho predaja konečnému spotrebiteľovi (malobchod), alebo na účely jeho predaja iným prevádzkovateľom živnosti (veľkoobchod) v rozsahu voľnej živnosti (od: 29.10.2005)</p> <p>reklamná a propagačná činnosť v oblasti obchodu a služieb v rozsahu voľnej živnosti (od: 29.10.2005)</p> <p>organizovanie školení, kurzov a seminárov (od: 29.10.2005)</p> <p>organizovanie a usporadúvanie výstav, spoločenských a kultúrnych podujatí (od: 29.10.2005)</p> <p>prieskum trhu a verejnej mienky (od: 29.10.2005)</p> <p>vydávanie periodických a neperiodických publikácií v rozsahu voľnej živnosti (od: 29.10.2005)</p> <p>prevádzkovanie zdravotníckeho zariadenia v ambulancii - kategórii zubný lekár - v špecializačnom odbore stomatológia, čefusťná ortopédia (od: 08.08.2006)</p>	
Spoločníci:	MUDr. <u>Eva Hrutková</u> Dolná 6266/12 Dunajská Streda 929 01	(od: 29.10.2005)
Výška vkladu každého spoločníka:	MUDr. Eva Hrutková Vklad: 13 278 EUR Splatené: 13 278 EUR	(od: 24.07.2009)
Štatutárny orgán:	konateľ	(od: 29.10.2005)
	MUDr. <u>Eva Hrutková</u> Dolná 6266/12 Dunajská Streda 929 01 Vznik funkcie: 29.10.2005	(od: 29.10.2005)
Konanie menom spoločnosti:	Konateľ koná v mene spoločnosti samostatne.	(od: 29.10.2005)
Základné imanie:	13 278 EUR Rozsah splatenia: 13 278 EUR	(od: 24.07.2009)
Zlúčenie, splnutie, rozdelenie spoločnosti:	Spoločnosť je právnym nástupcom v dôsledku zlúčenia	(od: 02.08.2007)
Spoločnosť zaniknutá zlúčením, splnutím alebo rozdelením:	BLADENT, s.r.o. Hlavná 326/23 Dunajská Streda 929 01	(od: 02.08.2007)
Dátum aktualizácie údajov:	26.10.2016	
Dátum výpisu:	27.10.2016	

O obchodnom registri SR | Návod na používanie ORI | Naša adresa


Vyhľadávanie podľa : obchodného mena | identifikačného čísla
sídla | spisovej značky | priezviska a mena osobyAktuálne zmeny | Informácie o registrových súdoch
Formuláre na podávanie návrhov na zápis do obchodného registra

Ing. Jolán Németh, 930 11 Topoľníky, Pionierska 24

Znalkyňa v odbore stavebníctvo - odvetvie pozemné stavby, odhad hodnoty nehnuteľností
ev. č. 912490

číslo znaleckého posudku : **107/2016**

ZNALECKÝ POSUDOK



vo veci : odhad všeobecnej hodnoty – pozemkov na novovytvorených parcelách č. 489/4 a 489/5 v katastrálnom území Dunajská Streda v meste Dunajská Streda

Zadávatel' znaleckého posudku: AXIS DENT, s.r.o
Hlavná 326/3
929 01 Dunajská Streda

Účel znaleckého posudku : odhad všeobecnej hodnoty nehnuteľností ako podklad k právnomu úkonu – zriadeniu záložného práva v tuzemskom peňažnom ústave a k napísaniu záložnej zmluvy

Znalecký posudok obsahuje xx6 strán včítane krycieho listu, a odovzdáva sa v troch vyhotoveniach objednávateľovi

v Topoľníkoch dňa 31. októbra 2016

III. ZÁVER**1. OTÁZKY A ODPOVEDE**

Znaleckou úlohou bolo stanovenie všeobecnej hodnoty pozemkov na novovytvorených parc. č. 489/4 a 489/5 v kat. území Dunajská Streda.

Pozemok je v podielovom spoluvlastníctve. Nehnuteľnosť bola hodnotená podľa vyhlášky MS SR č.: 492/2004 Z.z. o stanovení všeobecnej hodnoty majetku po zmene a doplnení vyhláškami č.626/2007 Z.z., č.605/2008 Z.z., č.47/2009 Z.z., č.254/2010 Z.z. Všeobecná hodnota je znaleckým odhadom jej najpravdepodobnejšej ceny ku dňu 27.10.2016 ktorú by mala dosiahnuť na trhu v podmienkach voľnej súťaže, pri poctivom predaji, keď kupujúci aj predávajúci budú konať s patričnou informovanosťou i opatrnosťou a s predpokladom, že cena nie je ovplyvnená neprimeranou pohnútkou.

2. VŠEOBECNÁ HODNOTA**Rekapitulácia:****Pozemky:**

Všeobecná hodnota metódou polohovej diferenciacie:

7 764,75 €

Ako vhodná metóda na stanovenie VŠH pozemkov bola použitá metóda polohovej diferenciacie

3. REKAPITULÁCIA VŠEOBECNEJ HODNOTY

Názov	Všeobecná hodnota [€]
Stavby	
Pozemky	
Pozemok na novovytvorenej parcele č. 489/4 (264 m ²)	6 507,60
Pozemok na novovytvorenej parcele č. 489/5 (51 m ²)	1 257,15
Spolu pozemky (315,00 m²)	7 764,75
Spolu VŠH	7 764,75
Zaokrúhlená VŠH spolu	7 800,00

Všeobecná hodnota stavieb a pozemkov je spolu: **7 800,00 €**

Slovom: Sedemtisícosemsto Eur

4. MIMORIADNE RIZIKÁ

nebolo zistené

v Topoľníkoch dňa 31.októbra 2016

Ing. Jolán Németh

IV. PRÍLOHY

- Výpis z listu vlastníctva č. 5441
- Výpis z listu vlastníctva č. 3370
- Výpis z listu vlastníctva č. 7501
- Overený geometrický plán na oddelenie pozemkov
- Kópia z katastrálnej mapy
- Osvedčenie číslo : S - 097



1492

1475/32

14

1494

1475/18

1475/18

1475/20

524/1

523/2

523/3

518/2

518/1

518/4

518/3

515/2

515/5

515/1

514

513/1

513/2

525/1

525/2

522

519/1

519/2

517

515/3

515/1

515/3

515/13

515/14

525/5

525/6

521

520/1

516

515/13

515/14

461/54

461/7

497/1

498/5

498/1

498/4

498/3

495/4

495/2

495/3

500

502/1

502/2

501/2

503/3

503/2

506

504/3

511/2

511/3

511/4

511/5

511/6

511/7

511/8

511/9

511/10

510

509

508

507

461/85

496

495/1

494/2

494/1

493/4

493/2

493/3

492

491/6

491/2

491/3

491/4

491/5

491/1

490

461/84

497

997/12

997/3

997/6

997/13

997/11

997/12

997/13

488/1

488/2

487/3

487/2

487/4

487/1

486/4

486/3

486/1

486/2

483/3

483/4

483/5

483/1

483/2

481

480/1

480/3

480/4

476

480/2

478/2

478/1

477

474/3

474/1

474/2

459/4

459/6

459/5

461/20

461/21

461/20

461/21

308/1

73

Adarská ulica

Ulica Gyula Szabó

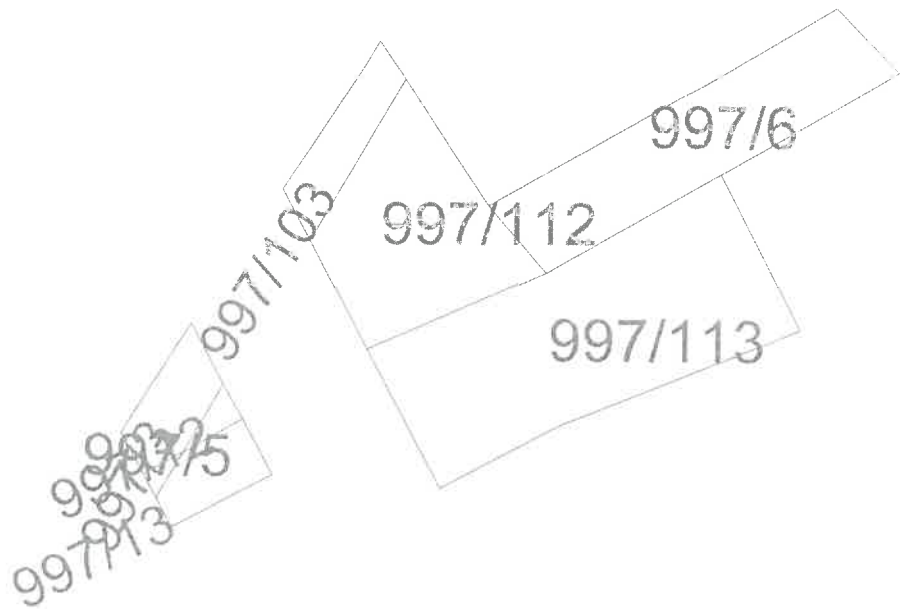
Úrad geodézie, kartografie a katastra Slovenskej republiky

Informatívna kópia z mapy

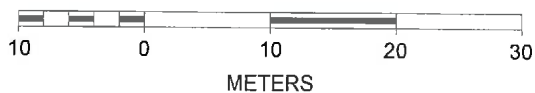
Vytvorené cez katastrálny portál

Okres: Dunajská Streda
Obec: DUNAJSKÁ STREDA
Katastrálne územie: Dunajská Streda

27. októbra 2016 13:44




SCALE 1 : 605



Marek Zmajkovič, Ádorská 736 / 8, 929 01 Dunajská Streda

Súhlasné stanovisko

Dolupodpísaný Marek Zmajkovič, r. č.: 900224 / 6726 súhlasím s odpredajom novovytvorených parciel v katastrálnom území Dunajská Streda, vedených a zapísaných na LV č. 7501, č. parc. 489/4 – záhrada vo výmere 264m² a č. parc. 489/5 – záhrada vo výmere 61m², v prospech vlastníka nehnuteľnosti susediaceho s predmetnými nehnuteľnosťami, t. j. AXIS-DENT, sro.



Marek Zmajkovič

VÝPIS Z KATASTRA NEHNUTEĽNOSTÍ

Okres: Dunajská Streda

Vytvorené cez katastrálny portál

Obec: DUNAJSKÁ STREDA

Dátum vyhotovenia 28.10.2016

Katastrálne územie: Dunajská Streda

Čas vyhotovenia: 10:48:41

VÝPIS Z LISTU VLASTNÍCTVA č. 4649

ČASŤ A: MAJETKOVÁ PODSTATA

PARCELY registra "C" evidované na katastrálnej mape

Parcelné číslo	Výmera v m2	Druh pozemku	Spôsob využ. p.	Umiest. pozemku	Právny vzťah	Druh ch.n.
494/ 1	252	Záhrady	4	1		, 501
494/ 3	15	Zastavané plochy a nádvorá	18	1		, 501

Legenda:

Spôsob využívania pozemku:

18 - Pozemok, na ktorom je dvor

4 - Pozemok prevažne v zastavanom území obce alebo v záhradkárskej osade, na ktorom sa pestuje zelenina, ovocie, okrasná nížka a vysoká zeleň a iné poľnohospodárske plodiny

Druh chránenej nehnuteľnosti:

501 - Chránená vodohospodárska oblasť

Umiestnenie pozemku:

1 - Pozemok je umiestnený v zastavanom území obce

ČASŤ B: VLASTNÍCI A INÉ OPRÁVNENÉ OSOBY

Por. číslo Priezvisko, meno (názov), rodné priezvisko, dátum narodenia, rodné číslo (IČO) a Spoluvlastnícky podiel miesto trvalého pobytu (sídlo) vlastníka

Účastník právneho vzťahu:

Vlastník

1 AXIS-DENT,s.r.o, Hlavná 326/23, Dunajská Streda, PSČ 929 01, SR

1 / 1

IČO :

Titul nadobudnutia

V-2255/15-Kúpna zmluva,vklad povolený dňa 25.05.2015 -č.z.1791/15

Tituly nadobudnutia LV:

Z-2661/06-urč.s.č.,prevedenie GPč.33472-602-157/05

List vlastníctva č.2213

ČASŤ C: ŤARCHY

Bez zápisu.

Iné údaje:

Bez zápisu.

Poznámka:

Bez zápisu.

Úrad geodézie, kartografie a katastra Slovenskej republiky
VÝPIS Z KATASTRA NEHNUTEĽNOSTÍ

Okres: **Dunajská Streda**

Vytvorené cez katastrálny portál

Obec: **DUNAJSKÁ STREDA**

Dátum vyhotovenia **27.10.2016**

Katastrálne územie: **Dunajská Streda**

Čas vyhotovenia: **13:42:17**

VÝPIS Z LISTU VLASTNÍCTVA č. 3370

ČASŤ A: MAJETKOVÁ PODSTATA

PARCELY registra "C" evidované na katastrálnej mape

Parcelné číslo	Výmera v m2	Druh pozemku	Spôsob využ. p.	Umiest. pozemku	Právny vzťah	Druh ch.n.
499	642	Zastavané plochy a nádvorí	15	1		, 501
500	918	Záhrady	4	1		, 501

Legenda:

Spôsob využívania pozemku:

15 - Pozemok, na ktorom je postavená bytová budova označená súpisným číslom

4 - Pozemok prevažne v zastavanom území obce alebo v záhradkárskej osade, na ktorom sa pestuje zelenina, ovocie, okrasná nízka a vysoká zeleň a iné poľnohospodárske plodiny

Druh chránenej nehnuteľnosti:

501 - Chránená vodohospodárska oblasť

Umiestnenie pozemku:

1 - Pozemok je umiestnený v zastavanom území obce

Stavby

Súpisné číslo	na parcele číslo	Druh stavby	Popis stavby	Druh ch.n.	Umiest. stavby
1063	499	10	dom		1

Legenda:

Druh stavby:

10 - Rodinný dom

Kód umiestnenia stavby:

1 - Stavba postavaná na zemskom povrchu

ČASŤ B: VLASTNÍCI A INÉ OPRÁVNENÉ OSOBY

Por. číslo Príezvisko, meno (názov), rodné priezvisko, dátum narodenia, rodné číslo (IČO) a Spoluvlastnícky podiel miesto trvalého pobytu (sídlo) vlastníka

Účastník právneho vzťahu:

Vlastník

3 AXIS-DENT,s.r.o, Hlavná 326/23, Dunajská Streda, PSČ 929 01, SR

1 / 1

IČO :

Titul nadobudnutia

V-6264/14-Kúpna zmluva,vklad povolený dňa 06.10.2014-č.z.3113/14

ČASŤ C: ŤARCHY

Bez zápisu.

Iné údaje:

Bez zápisu.

Poznámka:

Bez zápisu.

Úrad geodézie, kartografie a katastra Slovenskej republiky
VÝPIS Z KATASTRA NEHNUTEL'NOSTÍ

Okres: **Dunajská Streda**

Vytvorené cez katastrálny portál

Obec: **DUNAJSKÁ STREDA**

Dátum vyhotovenia **27.10.2016**

Katastrálne územie: **Dunajská Streda**

Čas vyhotovenia: **13:36:01**

ČIASŤ A: MAJETKOVÁ PODSTATA

ČIASŤ A: MAJETKOVÁ PODSTATA

PARCELY registra "E" evidované na mape určeného operátu

Parcelné číslo	Výmera v m2	Druh pozemku	Pôvodné k.ú.	Počet č. UO	Umiest pozemku
997/112	220	Orná pôda	0		1

Legenda:

Umiestnenie pozemku:

1 - Pozemok je umiestnený v zastavanom území obce

CPU - číslo pôvodného k.ú.

1 - Malé Blahovo

2 - Kostolné Kračany

3 - Mliečany

5 - Pódafa

Ostatné parcely nevyžiadané

Stavby

Súpisné číslo	na parcele číslo	Druh stavby	Popis stavby	Druh ch.n.	Umiest. stavby
125	2370/ 4	20	polyfunkčná budova		1
214	1773/ 1	10	rodinný dom		1

Právny vzťah k parcele na ktorej leží stavba 214 je evidovaný na liste vlastníctva číslo 7814.

Legenda:

Druh stavby:

20 - Iná budova

10 - Rodinný dom

Kód umiestnenia stavby:

1 - Stavba postavaná na zemskom povrchu

ČASŤ B: VLASTNÍCI A INÉ OPRÁVNENÉ OSOBY

Por. číslo Priezvisko, meno (názov), rodné priezvisko, dátum narodenia, rodné číslo (IČO) a Spoluvlastnícky podiel miesto trvalého pobytu (sídlo) vlastníka

Účastník právneho vzťahu:

Vlastník

1 Mesto Dunajská Streda, Hlavná 50/16, Dunajská Streda, PSČ 929 01, SR

1 / 1

IČO :

Titul nadobudnutia

Výkup podľa GP č. 761-0053-9 VZ 2/82

Titul nadobudnutia

PKV 1829,65,3-9999,41,963,374,1-323,1-613,1053,1-

9999,342,640,690,860,478,928,394,1788,1085,1576,1260,712,1678,268,1516,693,1140

Titul nadobudnutia

Z-1429/00 Rozhodnutie OÚKO 3/00 ROEP

Titul nadobudnutia

V 2138/00 Kúpna a zámenná zmluva

Titul nadobudnutia

Z-5449/00 prehlásenie

Titul nadobudnutia

Z-2713/01 Zápis údajov do KN

Titul nadobudnutia

Z-236/02 listina o určení č.13/2002

Titul nadobudnutia

Z-734/02 prevedenie geom.plán č.33737398-4/2002

Titul nadobudnutia

Z-2485/02 Zápis

Titul nadobudnutia

Z-2484/02 zápis

Titul nadobudnutia

Z-2765/02 oprava zápisu

Titul nadobudnutia

Z-3669/02 zápis

Titul nadobudnutia

V-1388/02-Kúpna zmluva

VÝPIS Z KATASTRA NEHNUTEL'NOSTÍ

Okres: Dunajská Streda

Vytvorené cez katastrálny portál

Obec: DUNAJSKÁ STREDA

Dátum vyhotovenia 27.10.2016

Katastrálne územie: Dunajská Streda

Čas vyhotovenia: 13:38:44

ČIASTOČNÝ VÝPIS Z LISTU VLASTNÍCTVA č. 5441

ČASŤ A: MAJETKOVÁ PODSTATA

PARCELY registra "E" evidované na mape určeného operátu

Parcelné číslo	Výmera v m ²	Druh pozemku	Pôvodné k.ú.	Počet č. UO	Umiest pozemku
997/113	412	Orná pôda		0	1

Legenda:

Umiestnenie pozemku:

1 - Pozemok je umiestnený v zastavanom území obce

CPU - číslo pôvodného k.ú.

1 - Malé Blahovo

2 - Kostolné Kračany

3 - Mliečany

5 - Pódafa

Ostatné parcely nevyžiadané

Stavby

Súpisné číslo	na parcele číslo	Druh stavby	Popis stavby	Druh ch.n.	Umiest. stavby
125	2370/ 4	20	polyfunkčná budova		1
214	1773/ 1	10	rodinný dom		1

Právny vzťah k parcele na ktorej leží stavba 214 je evidovaný na liste vlastníctva číslo 7814.

Legenda:

Druh stavby:

20 - Iná budova

10 - Rodinný dom

Kód umiestnenia stavby:

1 - Stavba postavaná na zemskom povrchu

ČASŤ B: VLASTNÍCI A INÉ OPRÁVNENÉ OSOBY

Por. číslo Priezvisko, meno (názov), rodné priezvisko, dátum narodenia, rodné číslo (IČO) a Spoluvlastnícky podiel miesto trvalého pobytu (sídlo) vlastníka

Účastník právneho vzťahu:

Vlastník

1 Mesto Dunajská Streda, Hlavná 50/16, Dunajská Streda, PSČ 929 01, SR

1 / 1

IČO :

Titul nadobudnutia	Výkup podľa GP č. 761-0053-9 VZ 2/82
Titul nadobudnutia	PKV 1829,65,3-9999,41,963,374,1-323,1-613,1053,1-9999,342,640,690,860,478,928,394,1788,1085,1576,1260,712,1678,268,1516,693,1140
Titul nadobudnutia	Z-1429/00 Rozhodnutie OÚKO 3/00 ROEP
Titul nadobudnutia	V 2138/00 Kúpna a zámenná zmluva
Titul nadobudnutia	Z-5449/00 prehlásenie
Titul nadobudnutia	Z-2713/01 Zápis údajov do KN
Titul nadobudnutia	Z-236/02 listina o určení č.13/2002
Titul nadobudnutia	Z-734/02 prevedenie geom.plán č.33737398-4/2002
Titul nadobudnutia	Z-2485/02 Zápis
Titul nadobudnutia	Z-2484/02 zápis
Titul nadobudnutia	Z-2765/02 oprava zápisu
Titul nadobudnutia	Z-3669/02 zápis
Titul nadobudnutia	V-1388/02-Kúpna zmluva

IČO :

Titul nadobudnutia	R 196/06 Prevedenie geom.plán č. 35021934-023/2006
Titul nadobudnutia	Z 3759/06 prevedenie geom.plán č. 11852348-42/2006
Titul nadobudnutia	R 586/06 prevedenie geom.plán č. 53/2006
Titul nadobudnutia	R 594/06 prev.geom.plán č. 32324642-154/2006
Titul nadobudnutia	R 732/06 geom.plán . 32324642-166/2006
Titul nadobudnutia	V 5710/06 Zámenná zmluva právoplatná dňa 29.01.2007
Titul nadobudnutia	R 172/07 prevedenie geom.plán č. 32324642-021/2007
Titul nadobudnutia	R 174/07 prevedenie geom.plán č. 32324642-022/2006
Titul nadobudnutia	R -175/07 prevedenie geom.plán č. 32324642-023/2007
Titul nadobudnutia	V-2148/07-kúpna zmluva,právopl.dňa 08.06.2007
Titul nadobudnutia	Z-3336/07-rozhodnutie o urč.súp.čísla
Titul nadobudnutia	R-633/07-prevedenie GPč.579/07
Titul nadobudnutia	R-791/07-Prevedenie GPč.32324642-131/2007
Titul nadobudnutia	R-792/07-Prevedenie Gp.č-32324642-179/2007
Titul nadobudnutia	Prevedenie GP č. 139/08-R537/08
Titul nadobudnutia	R-977/08-prevedenie GPč.32324642-144/2008
Titul nadobudnutia	V-7194/08-Zámenná zmluva právopl.dňa 24.11.2008,prevedenie GPč.32324642-135/2008
Titul nadobudnutia	R-1528/08-Prevedenie GPč.129/2008
Titul nadobudnutia	R-1673/08-Prevedenie GPč.3502/934-202/2008
Titul nadobudnutia	R-1674/08-Prevedenie GPč.3502/934-201/2008
Titul nadobudnutia	R-215/08-prevedenie GPč.32324642-074/2006
Titul nadobudnutia	R-19/09-Prevedenie GPč.3502/934-203/2008
Titul nadobudnutia	R-20/09-Prevedenie GPč.35021934-204/2008
Titul nadobudnutia	R-21/09-Prevedenie GPč.3502/934-205/2008
Titul nadobudnutia	R-22/09-Prevedenie GPč.3502934-219/2008
Titul nadobudnutia	R-23/09-Prevedenie GPč.3502/934-227/2008
Titul nadobudnutia	R-207/09-Prevedenie GPč.32324642-316/2008
Titul nadobudnutia	R-205/09-Prevedenie GPč.32324642-314/2008
Titul nadobudnutia	R-473/09-Prevedenie GPč.35021934-25/09
Titul nadobudnutia	R-475/09-Prevedenie GPč.32324642-130/2007
Titul nadobudnutia	Zámenná zmluva podľa V-2452/09 zo dňa 15.7.2009
Titul nadobudnutia	V-3059/09-Kúpna zmluva právopl.dňa 06.08.2009
Titul nadobudnutia	Prevedenie GP č. 32324642-101/2009 zo dňa 19.6.2009, R-667/09
Titul nadobudnutia	R-669/09-Prevedenie GPč.33472602-84/09
Titul nadobudnutia	R 1193/09 prevedenie geom.pl.č.32324642-128/09 - pol.2119/09
Titul nadobudnutia	R-142/10-prevedenie GPč.32324642-020/2010
Titul nadobudnutia	Prevedenie Gpč.32324642-063/2010 pri zápise V-3429/10 v.z.1753/10
Titul nadobudnutia	R-554/11 Prevedenie GP č. 36717568-315/10 - 2566/11
Titul nadobudnutia	V-5320/11-Zámenná zmluva právopl.dňa 28.11.2011, prevedenie GPč.32324642-070/2011
Titul nadobudnutia	Prevedenie GPč.360/2011 pri zápise Z-7903/11 v.z.2699/11
Titul nadobudnutia	X-250/11 Katastrálne konanie - 367/12
Titul nadobudnutia	R-210/12 prevedenie GP č. 32324642-023/2012 - 568/12
Titul nadobudnutia	Prevedenie GPč.32324642-009/2011 pri zápise V-1147/12 v.z.866/12
Titul nadobudnutia	R-443/12-Prevedenie GPč.46610910-04/2012
Titul nadobudnutia	Prevedenie GPč.36 717 568 -154/2011 pri zápise V-1825/12 v.z.1158/12
Titul nadobudnutia	R 67/13 Prevedenie GP č.18024335-176/2012- č.z.172/13
Titul nadobudnutia	V-7236/12-Zmluva o zriadení vecného bremena,vklad pvoolený dňa 17.01.2013,prev.GPč.36717568-368/12
Titul nadobudnutia	Prevedenie GPč.46610910-16/2012 pri zápise V-143/13 -221/13
Titul nadobudnutia	Prevedenie Gpč.30079900-61/2012 pri zápise Z-7847/12 -306/13
Titul nadobudnutia	V-7261/12-Zmluva o zriadení vecného bremena,vklad povolený dňa 04.02.2013
Titul nadobudnutia	Prevedenie Gpč.36717568-1007/2013 pri zápise Z-1908/13 -č.z.1098/13
Titul nadobudnutia	Prevedenie Gpč.36717568-1014/2013 pri zápise V-2761/13 -č.z.1651/13
Titul nadobudnutia	Prevedenie Gpč.31321704/246-55/2013 pri zápise Z-5500/13 -č.z.2165/13
Titul nadobudnutia	R-914/13-Prevedenie Gpč.46610910-88/2013
Titul nadobudnutia	V-5351/13-Zmluva o zriadení vecného bremena,vklad povolený dňa 15.10.2013,prev.Gpč.46610910-061/2012
Titul nadobudnutia	R-1203/13-Rozhodnutie OPÚ č. D/2009/01106-3
Titul nadobudnutia	Z-3295/14-Zápis vecného bremena podľa elektrizačného zákona
Titul nadobudnutia	R-914/14-Prevedenie Gpč.33472602-69/2014 -č.z.3166/14
Titul nadobudnutia	Prevedenie Gpč.35021934-166/2014 pri zápise V-7194/14 -č.z.3617/14

Por. číslo Priezvisko, meno (názov), rodné priezvisko, dátum narodenia, rodné číslo (IČO) a Spoluvlastnícky podiel
miesto trvalého pobytu (sídlo) vlastníka

IČO :

Titul nadobudnutia	V-7387/14-Zmluva o zriadení vecného bremena,vklad povolený dňa 11.11.2014 , prev.Gpč.36717568-1053/2014 -č.z.3773/14
Titul nadobudnutia	Prevedenie Gpč.46610910-11/2014 - R-1145/14 -č.z.4170/14
Titul nadobudnutia	R-1146/14-Prevedenie Gpč.36717568-1059/2013-č.z.4171/14
Titul nadobudnutia	R-1143/14-Prevedenie Gpč.36717568-1062/2013 -č.z.4190/14
Titul nadobudnutia	R-1141/14-prevedenie Gpč.36717568-1060/13 -č.z.4191/14
Titul nadobudnutia	R-1384/14-Prevedenie GPč.36717568-1070/2014 -č.z.434/15
Titul nadobudnutia	R-1385/14-prevedenie GPč.32328435-181/13 -č.z.443/15
Titul nadobudnutia	R-180/15 Prevedenie GP č. 36717568-1002/2015 - č.z. 1288/15
Titul nadobudnutia	V 7740/15 Zmluva o zriadení vecného bremena, vklad povolený dňa 23.12.2015, GP č. 37287800-44/2015 - č.z.4162/15
Titul nadobudnutia	Prevedenie Gpč.46145443-13/2016 pri zápise Z-1664/16 -č.z.1101/16
Titul nadobudnutia	V-2834/16-Zmluva o zriadení vecného bremena,vklad pvoolený dňa 27.05.2016-č.z.1735/16
Titul nadobudnutia	Prevedenie Gpč.32313993-1035/2016 pri zápise V-3779/16 -č.z.1808/16
Titul nadobudnutia	V-5530/16-Zámenná zmluva,vklad povolený dňa 12.08.2016-č.z.2681/16

Tituly nadobudnutia LV:

R 396/07 prevedenie GP č 32324642-70/07 ,ZPM č 3750 -vzč 1132/07

Informatívny výpis

3/5

Údaje platné k: 24.10.2016 18:00

Por.č.:

Vecné bremeno podľa § 22 a nasl. Zákona č.79/1957 Zb. o výrobe, rozvode a spotrebe elektriny (elektrizačný zákon) v spojení s § 96 ods. 4 zákona č.251/2012 Z.z. o energetike a o zmene a doplnení niektorých zákonov v prospech spoločnosti Západoslvenská distribučná,a.s., IČO:36 361 518, so sídlom Čulenova 6, 816 47, Bratislava podľa geom .plánu č.45 961 581 -124/14 na pozemku registra E KN s parcelným číslom 147/2 , týkajúce sa elektroenergetického zariadenia: 2x22 kV linka č.433 na trase Rz Dunajska Streda -Rz Sládkovičovo a č.434 na trase Rz Dunajská Streda -TS30 -Z-2426/15 -č.z.1725/15

1 Vklad vecného bremena

spočívajúceho -v práve trvalého uloženia, užívania a údržby vodovodnej a kanalizačnej prípojky a za týmto účelom právo vstupu a vjazdu na pozemky registra C KN parcelné číslo 1894/11, zastavané plochy a nádvoria o výmere 3 m2 a parcelné číslo 1894/21 zastavané plochy a nádvoria o výmere 7 m2,

-v práve trvalého uloženia, užívania a údržby prípojky vysokého napätia, a za týmto účelom právo vstupu a vjazdu na pozemky registra C KN parcelné číslo 1894/8, zastavané plochy a nádvoria o výmere 5 m2, parcelné číslo 1894/9, zastavané plochy a nádvoria o výmere 5 m2,parcelné číslo 1894/10, zastavané plochy a nádvoria o výmere 3 m2,

-v práve trvalého uloženia, užívania a údržby distribučného STL plynovodu a prípojky, a za týmto účelom právo vstupu a vjazdu na pozemky registra C KN parcelné číslo 1894/7, zastavané plochy a nádvoria o výmere 88 m2, parcelné číslo 1894/9, zastavané plochy a nádvoria o výmere 5 m2, parcelné číslo 1894/12, zastavané plochy a nádvoria o výmere 61 m2, parcelné číslo 1894/16, zastavané plochy a nádvoria o výmere 4 m2, parcelné číslo 1894/19, zastavané plochy a nádvoria o výmere 164 m2,

-v práve trvalého uloženia, užívania a údržby prípojky telekomunikačného vedenia, a za týmto účelom právo vstupu a vjazdu na pozemky registra C KN parcelné číslo 1894/15, zastavané plochy a nádvoria o výmere 31 m2, parcelné číslo 1894/16, zastavané plochy a nádvoria o výmere 4 m2, parcelné číslo 1894/17, zastavané plochy a nádvoria o výmere 2 m2,

-v práve trvalého vybudovania, užívania a údržby stavby cestného telesa, a za týmto účelom právo vstupu, vjazdu, prechodu a prejazdu na pozemky registra C KN parcelné číslo 1915/224, ostatné plochy o výmere 1220 m2, registra C KN parcelné číslo 1915/364, ostatné plochy o výmere 280 m2 v prospech každodobého vlastníka pozemkov registra C KN parc.č.1915/184, 1915/340, 1915/363 podľa V-3797/11 v.z.1923/11

1 Vklad vecného bremena spočívajúceho v práve trvalého užívania a údržby vodnej stavby ' Kanalizačná a vodovodná prípojka, dažďová kanalizácia a ORL ' a za týmto účelom právo vstupu, vjazdu, prechodu a prejazdu cez pozemky registra C KN parc.č.1893/4 a parc.č.2430/13 v prospech každodobého vlastníka pozemky registra C KN parc.č.2421/2 podľa V-7236/12 -200/13

1 Vklad vecného bremena spočívajúceho v práve zriadenia a uloženia elektroenergetickej stavby a vstup, prechod a prejazd peši, motorovými a nemotorovými dopravnými prostriedkami, strojmi a mechanizmami za tým účelom oprávneným a ním povereným osobám, užívanie, prevádzkovanie, údržbu, opravy, úpravy, rekonštrukcie, modernizácie a akékoľvek iné stavebné úpravy elektroenergetickej stavby a jej odstránenie a vstup, prechod a prejazd peši, motorovými a nemotorovými dopravnými prostriedkami, strojmi a mechanizmami za tým účelom oprávneným a ním povereným osobám cez parc.č.98/3 v prospech ZSE Distribúcia,a.s., IČO:36361518 podľa V-7261/12 -388/13

1 Vecné bremeno spočívajúceho v práve uloženia, vedenia a výstavby splaškovej kanalizácie pod povrchom zaťaženého pozemku a s tým súvisiacich terénnych úprav, úprav pôdy a jej porastu, v práve vstupu a prechodu osobami a vjazdu a prejazdu technickými zariadeniami a dopravnými prostriedkami cez pozemok registra C KN parc.č.1940/33 za účelom prevádzkovania, užívania, údržby, výmeny, opráv a odstránenia splaškovej kanalizácie v prospech DRON-Nehnutelnosti,s.r.o.,Budovateľská 5677/7A,929 01 Dunajská Streda, IČO:36 242 136 v rozsahu celej dĺžky a šírky zaťaženého pozemku podľa V-5351/13 -č.z.2757/13

1 Vecné bremeno podľa § 22 a nasl.Zákona č. 79/1957 Zb. o výrobe,rozvode a spotrebe elektriny (elektrizačný zákon) v spojení s § 96 ods. 4 zákona č.251/2012 Z.z. o energetike a o zmene a doplnení niektorých zákonov v prospech spoločnosti Západoslvenská distribučná,a.s.,IČO:36 361 518, so sídlom Čulenova 6,816 47 Bratislava podľa geometrického plánu č.45 961 581 -27/14 na pozemku s parcelným číslom registra E KN parc.č.147/2 týkajúceho sa elektroenergetického zariadenia:1x22kV VN linka č.453 na trase Rz Dunajská Streda -Rz Veľký Meder -Z-3295/14 -č.z.1606/14

1 Vklad vecného bremena spočívajúceho v práve trvalého uloženia,užívania a údržby vodovodnej a kanalizačnej prípojky, a za týmto účelom v práve vstupu a vjazdu k pozemkom registra C KN parc.č.1894/21, 1894/38, 1894/39, 1894/19 v prospech každodobého vlastníka pozemkov registra C KN parc.č.1915/493, 1915/494,1915/500 podľa V-7387/14 -č.z.3773/14

1 Vklad vecného bremena spočívajúceho v práve trvalého uloženia, užívania a údržby STL distribučného plynovodu a prípojky, a za týmto účelom v práve vstupu a vjazdu k pozemkom registra C KN 1894/35 v prospech každodobého vlastníka pozemkov registra C KN parc.č.1915/493, 1915/494, 1915/500 podľa V-7387/14 -č.z.3773/14

1 Vecné bremeno, spočívajúceho strieť na pozem. registra CKN parc.č. 1885/6, zastavaná plocha o výmere 4m2 :

a) zriadenie a uloženie elektroenergetických zariadení

b) užívanie, prevádzkovanie, údržbu, opravy, úpravy, rekonštrukcie, modernizácie a akékoľvek iné stavebné úpravy elektroenergetických zariadení a ich odstránenie

c) vstup, prechod a prejazd peši, motorovými a nemotorovými dopravnými prostriedkami, strojmi a mechanizmami oprávneným za účelom výkonu povolenej činnosti a činností uvedených v bode a) a b) , v prospech: Západoslvenská distribučná,a.s., IČO:36361518, Čulenova 6, 816 47 Bratislava V-7740/15 - č.z.4162/15

pozemok registra C KN parc.č. 512/1, zast.pl. a nádvorie o výmere 15478 m² -

a.) zriadenie a uloženie elektroenergetických zariadení

b.) užívanie, prevádzkovanie, údržbu, opravy, úpravy, rekonštrukcie, modernizácie a akékoľvek iné stavebné úpravy elektroenergetického zariadenia a jeho odstránenie

c.) vstup, prechod a prejazd peši, motorovými a nemotorovými dopravnými prostriedkami, strojmi a mechanizmami oprávneným za účelom výkonu povolenej činnosti a činností uvedených v bode a) a b) v prospech : Západoslovenská distribučná, a.s., IČO:36361518, Čulenova 6, 81647 Bratislava podľa V-2834/16 - č.z.1735/16

- 1 Vecné bremeno ' IN REM ' spočívajúce v práve prechodu a prejazdu osobnými, nákladnými a inými motorovými a nemotorovými vozidlami bez obmedzenia cez pozemky registra C KN parc.č. 1209/46, v prospech každodobého vlastníka pozemkov registra C KN parc. č. 1207/1 a 1207/22 podľa V-5456/15 - č.z. 2764/15, č.z.1808/16, č.z.2472/16, č.z.2681/16

Iné údaje:

- 1 List vl. 1421
- 1 List vl. 5754
- 1 List vl. 4290
- 1 List vl. 5226
- 1 List vl.5987
- 1 List vl. 5939
- 1 List vl.5943
- 1 List vl. 6033,4255
- 1 List vl. 6083
- 1 List vl. 4760
- 1 List vl. 6139
- 1 List vl. 6174
- 1 List vl. 6709

Poznámka:

Bez zápisu.

Vysvetlenie: údaje v ČASTI C: ĎARCHY bez uvedenia parcelného čísla alebo poradového čísla vlastníka alebo inej oprávnenej osoby sa týkajú všetkých nehnuteľností a všetkých vlastníkov a iných oprávnených osôb na liste vlastníctva.



Kontakt: Slovak Telekom, a.s., Bajkalská 28, 817 62 Bratislava
číslo účtu: 2940223/7500
IČO/IČ DPH: 35 763 469/SK2020273893
Obch. register: Obchodný register Okresného súdu BA I, Sa 2081/B

Číslo vyjadrenia: 6611628230
Cena: 13.9 Euro
Platinum-Technologies, sro
Ing. Attila Sanka
Záhradnícka 130/21
929 01 Dunajská Streda

**Vyjadrenie k existencii telekomunikačných vedení a rádiových zariadení
a všeobecné podmienky ochrany siete spoločnosti Slovak Telekom, a.s. a DIGI
SLOVAKIA, s.r.o.***

Podľa § 66 ods. 6 zákona č. 351/2011 Z. z. o elektronických komunikáciách, pre účely územného a stavebného konania a v zmysle ďalších právnych predpisov.

Vydané pre:

Stavebník	Platinum-Technologies, sro Ing. Attila Sanka	
Záujmové územie	Názov stavby	Polyfunkcna budova-AXIS-DENT
	Dôvod žiadosti	Stavebné povolenie
	Účel stavby	Stavba/rekonštrukcia budov na obchod, služby,
	Katastrálne územie	Dunajská Streda
	Parcelné číslo	489/4 (povodne 997/113), 489/5 (povodne 997/112)

Číslo vyjadrenia:
6611628230

Platnosť vyjadrenia do:
27.04.2017

Dátum vydania:
27.10.2016

Žiadateľ vo svojej žiadosti vyznačil záujmové územie a vyplnil všetky potrebné údaje pre vydanie vyjadrenia o existencii telekomunikačných vedení a rádiových zariadení (ďalej len Vyjadrenie). Žiadateľ zodpovedá za správnosť a úplnosť vyplnenej žiadosti a zároveň za to, že uvedené parcelné čísla zodpovedajú vyznačenému záujmovému územiu v mape zobrazenej nižšie (ďalej len polygón).

Na základe Vašej žiadosti o vyjadrenie Vám Slovak Telekom, a.s. dáva nasledovné stanovisko pre vyznačené záujmové územie.

Nedôjde do styku

so sieťami elektronických komunikácií (ďalej len SEK) spoločnosti Slovak Telekom, a.s. a/alebo DIGI SLOVAKIA, s.r.o.

1. Existujúce zariadenia sú chránené ochranným pásmom (§68 zákona č. 351/2011 Z. z.) a zároveň je potrebné dodržať ustanovenie §65 zákona č. 351/2011 Z. z. o ochrane proti rušeniu.
2. Vyjadrenie stráca platnosť uplynutím doby platnosti uvedenej vyššie vo vyjadrení, v prípade zmeny vyznačeného polygónu, dôvodu žiadosti, účelu žiadosti, v prípade ak uvedené parcelné číslo v žiadosti nezodpovedá vyznačenému polygónu alebo k si stavebník nesplní povinnosť podľa bodu 3.
3. Stavebník alebo ním poverená osoba je povinná v prípade ak zistil, že jeho zámer, pre ktorý podal uvedenú žiadosť je v kolízii so SEK Slovak Telekom, a.s. a/alebo DIGI SLOVAKIA, s.r.o. alebo zasahuje do ochranného pásma týchto sietei (najneskôr pred spracovaním projektovej dokumentácie stavby), vyzvať spoločnosť Slovak Telekom, a.s. na stanovenie konkrétnych podmienok ochrany alebo preloženia SEK prostredníctvom zamestnanca spoločnosti povereného správou sietei:

* Spoločnosť DIGI SLOVAKIA, s.r.o., Röntgenova 26, 851 01 Bratislava, IČO: 35 701 722, spoločnosť s ručením obmedzeným zapísaná v Obchodnom registri Okresného súdu Bratislava I, oddiel Sro, vložka č. 24813/B poverila spoločnosť Slovak Telekom, a.s. na vydávanie vyjadrení podľa § 66 ods. 6 zákona č. 351/2011 Z.z. vo vzťahu k verejnej elektronickej komunikačnej sieti spoločnosti DIGI SLOVAKIA, s.r.o., na komunikáciu so žiadateľmi a na vytyčovanie vedení verejnej elektronickej komunikačnej siete spoločnosti DIGI SLOVAKIA, s.r.o. na povrchu terénu.

Číslo vyjadrenia: 6611628230



Kontakt: Slovak Telekom, a.s., Bajkalská 28, 817 62 Bratislava
číslo účtu: 2940223/7500
IČO/IČ DPH: 35 763 469/SK2020273893
Obch. register: Obchodný register Okresného súdu BA I, Sa 2081/B

Juraj Csiba, juraj.csiba@telekom.sk, +421 2 58829621

4. V prípade ak na Vami definovanom území v žiadosti o vyjadrenie sa nachádza nadzemná telekomunikačná sieť, ktorá je vo vlastníctve Slovak Telekom, a.s. a/alebo DIGI SLOVAKIA, s.r.o., je potrebné zo strany žiadateľa zabezpečiť nadzemnú sieť proti poškodeniu alebo narušeniu ochranného pásma.

5. Nedodržanie vyššie uvedených podmienok ochrany zariadení je porušením povinností podľa § 68 zákona č. 351/2011Z.z. o elektronických komunikáciách v platnom znení.

6. Žiadateľ môže vyjadrenie použiť iba pre účel, pre ktorý mu bolo vystavené. Okrem použitia pre účel konaní podľa stavebného zákona a následnej realizácie výstavby, žiadateľ nie je oprávnený poskytnuté informácie a dáta ďalej rozširovať, prenajímať alebo využívať bez súhlasu spoločnosti Slovak Telekom, a.s.

7. Žiadateľa zároveň upozorňujeme, že v prípade ak plánuje napojiť nehnuteľnosť na verejnú elektronickú komunikačnú sieť úložným vedením, je potrebné do projektu pre územné rozhodnutie doplniť aj telekomunikačnú prípojku

8. Prílohy k vyjadreniu:

- Situačný výkres obsahujúci záujmové územie žiadateľa



Slovak Telekom a.s.
Bajkalská 28
817 62 Bratislava


46

za prevádzkovateľa SEK



Platí iba s číslom vyjadrenia 6611628230 .
Zakreslené polohy zariadení v prílohe sú iba informatívne.

Situačný výkres zaujmového územia (klad mapových listov)



LEGENDA

- | | | | |
|-------|--|-------|--|
| | Zaujmové územie | ----- | Trasa káblovodu alebo kolektoru - zameraný priebeh |
| Ⓢ | Bod napojenia | ----- | Trasa káblovodu alebo kolektoru - nezameraný priebeh |
| ----- | Trasa podzemných oznamovacích vedení ST - zameraný priebeh | □ | Šachta káblovodu alebo kolektoru |
| ----- | Trasa podzemných oznamovacích vedení ST - nezameraný priebeh | ----- | Trasa podzemných elektrických vedení ST - zameraný priebeh |
| ----- | Trasa podzemných oznamovacích vedení ST - odhadovaný priebeh | ----- | Trasa podzemných elektrických vedení ST - nezameraný priebeh |
| | | ----- | Trasa podzemných elektrických vedení ST - odhadovaný priebeh |

Akciová spoločnosť je zapísaná v obchodnom registri Okresného súdu Bratislava 1, oddiel Sa, vložka číslo 3481/B

Sanka Attila

Záhradnícka 130

929 01 Dunajská Streda

Vaša značka	Naše číslo	Vybavuje / kontakt	Bratislava
Web/27.10.2016	TD1408/NR/RC/2016 Neplyn	(035) 242 3501	31. 10. 2016

Vec: **Vyjadrenie k žiadosti o stanovisko k existencii plynárenských zariadení.**

Predmetom tohto vyjadrenia je stanovisko spoločnosti SPP – distribúcia, a.s. (ďalej len „SPP-D“) k existencii plynárenských zariadení prevádzkovaných SPP-D a/alebo existencii ochranného a/alebo bezpečnostného pásma plynárenského zariadenia.

Záujmové územie: **Dunajská Streda, č.p. 489/4, 489/5**

V záujmovom území sa plynárenské zariadenia v správe SPP-D nenachádzajú.

S úctou,

SPP – distribúcia, a.s.
Mlynské nivy 44/b
825 11 Bratislava 26
IČO:35910739
- 454 -

Čiliak Roman

technik technickej dokumentácie

UPOZORNENIE:

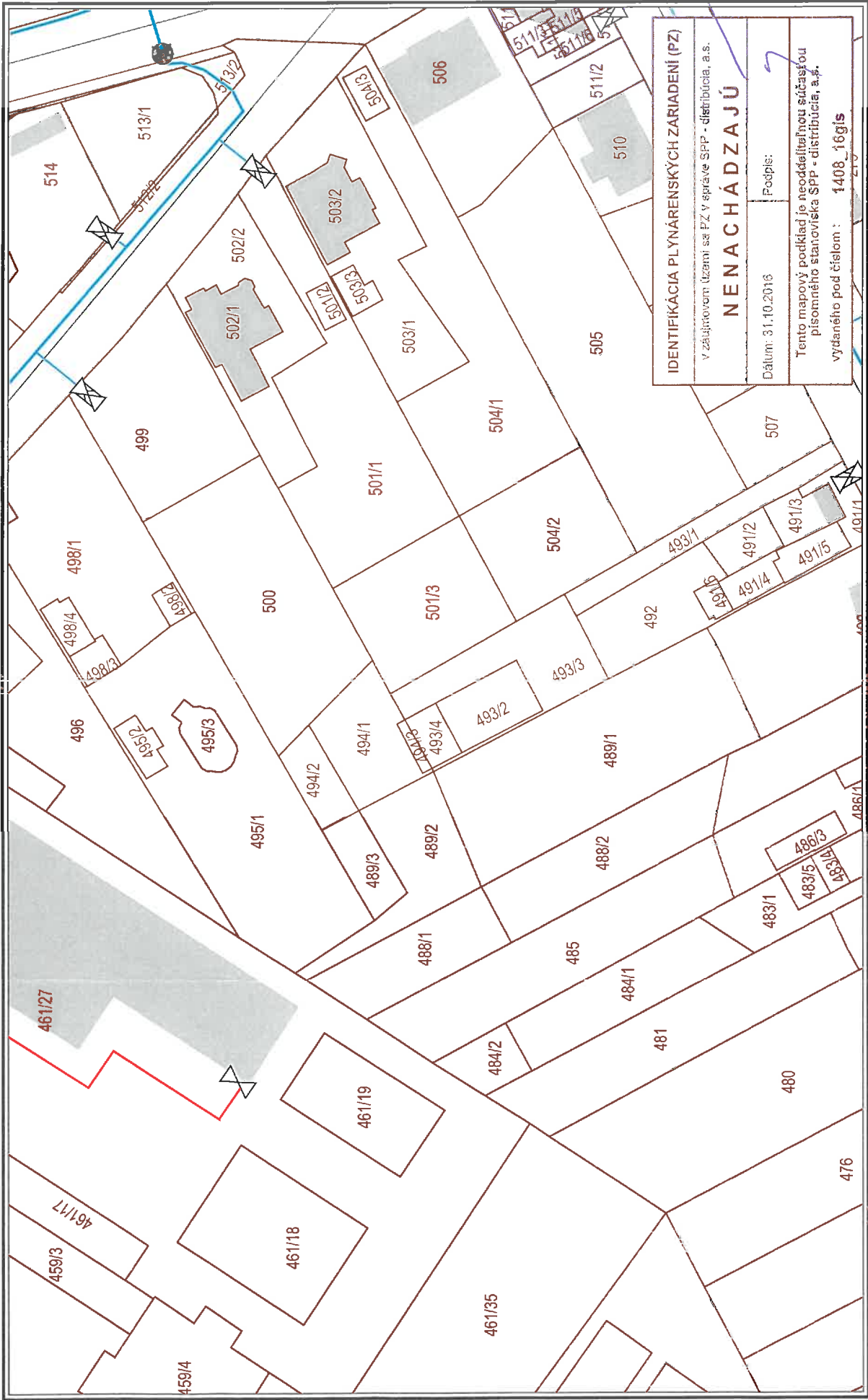
Toto stanovisko **nie je možné použiť** pre účely konaní podľa zákona č. 50/1976 Zb. o územnom plánovaní a stavebnom poriadku (stavebný zákon) v znení neskorších predpisov, prípadne iného osobitného predpisu, a podobne ho nie je možné použiť ako súčasť ohlásenia drobnej stavby, ani ako vyjadrenie na výkon činností v ochrannom a/alebo bezpečnostnom pásme plynárenských zariadení, pri ktorom by mohlo dôjsť k ohrozeniu, alebo poškodeniu plynárenského zariadenia, jeho prevádzky a/alebo prevádzky distribučnej siete.

Pre vyššie uvedené účely je potrebné požiadať SPP-D o vydanie stanoviska k projektovej dokumentácii stavby a/alebo k vykonávaniu činností v ochrannom a/alebo bezpečnostnom pásme plynárenských zariadení.

V prípade realizácie prác mimo vyššie uvedeného záujmového územia je potrebné opätovne požiadať SPP-D o vydanie stanoviska k existencii plynárenských zariadení.

Toto stanovisko reflektuje stav (existenciu plynárenských zariadení a ich ochranných a bezpečnostných pásiem) ku dňu jeho vydania.

Zmena stanoviska SPP-D, napr. z dôvodu zmeny spôsobu prevádzkovania dotknutého plynárenského zariadenia a/alebo distribučnej siete, v budúcnosti nie je vylúčená. SPP-D nezodpovedá za prípadné škody, ktoré môžu žiadateľovi/stavebníkovi vzniknúť v dôsledku nevyžiadania si aktuálneho stanoviska k existencii plynárenských zariadení a ich ochranných a bezpečnostných pásiem.



IDENTIFIKÁCIA PLYNÁRENSKÝCH ZARIADENÍ (PZ)
 v zmluvnom úzami sa PZ v správe SPP - distribúcia, a.s.

NENACHÁDZAJÚ

Dátum: 31.10.2016 Podpis: _____

Tento mapový podklad je neoddeliteľnou súčasťou písomného stanoviska SPP - distribúcia, a.s. vydaného pod číslom : **1408_16gis**

VYSVETLIVKY

- RTL plynovod
- STL plynovod
- VTL plynovod
- Zmluvný plynovod
- Elektrická prípojka
- Kábel PZO

