

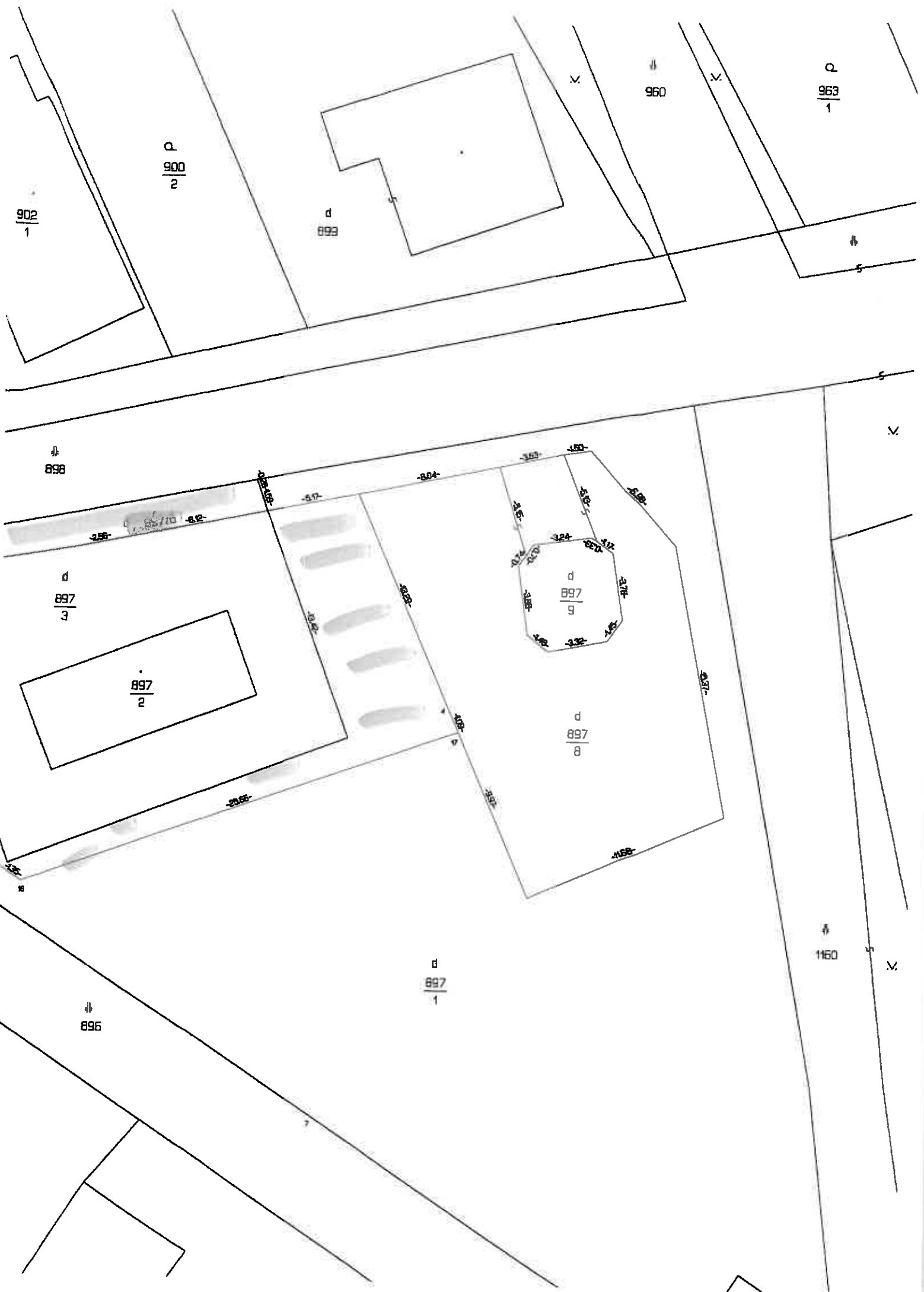
SPOPLATNENÉ PODĽA
Zákona č. 145/96 Z. z.

Geometrický plán je podkladom na právne úkony, keď údaje doterajšieho stavu výkazu výmer sú zhodné s údajmi platných výpisov z katastra nehnuteľnosti.

vyhotoviteľ GEOPLAN DS s.r.o. zememeračské práce Németh Štefan Stúrova č.1089/5 Dunajská Streda IČO 46610910		Kraj : Trnavský	Okres : Dunajská Streda	Obec : Dunajská Streda
		Kat. ozámie : Dunajská Streda	Číslo plánu : 46610910-87/2013	Mapový list č. : Dun.Streda 5-9/44
GEOMETRICKÝ PLÁN na oddelenie pozemkov, parc.č.897/5,6,8,9				
Vyhotovil		Autorizačne overil		úradne overil
Dňa : 08.08.2013	Meno : Németh Štefan	Dňa : 08.08.2013	Meno : Ing.Imrich Kovács	Dňa : 27.08.2013 Meno : Ing. Denisa Pastřová
Nové hranice boli v prírode označené : plotom, kalkmi		Nálezitosťami a presnosťou zodpovedá predpisom :		Číslo : 4421/13
Záznam podrobného merania [meračský náčrt] č. 5334				úradne overené podľa paragrafu 9 zákona NR SR č.215/1995 Z.z. o geodézií a kartografii
Súradnice bodov označených číslami a katastrálne meracieke údaje sú uložené vo všeobecnej dokumentácii				

V Ý K A Z V Y M E R

Doterajšr stav					Zmeny					Novy stav						
Číslo			Vymera		Druh pozemku	Diel	k parcele číslo	m ²	od parcely číslo	m ²	Číslo parcely	Vymera		Druh pozemku	Vlastník, najomca - držiteľ \ adresa \	
parcely		he	m ²	he								m ²	he			m ²
PK vozky	KN															
LV	PK	KN	he	m ²	he	m ²	he	m ²								
Stav právny je totožny s registrom C KN																
3251		897/1		1606	zast.pl.						897/1	1057	zast.pl. 18	Doterajšr		
											897/5	238	zast.pl. 18	Mesto Dunajská Streda		
											897/8	282	zast.pl. 18	dtto		
											897/9	29	zast.pl. 18	dtto		
4118		897/3		284	zast.pl.						897/3	246	zast.pl. 18	Doterajšr		
											897/6	38	zast.pl. 18	Pápay Ján a Eva Kodalyova č.1557/11 Dunajská Streda		
Spolu				1890								1890				
<p>Legenda: kod spôsobu využívania 18 - pozemok na ktorom je dvor</p>																



902
1

900
2

d
899

960

963
1

898

d
897
3

897
2

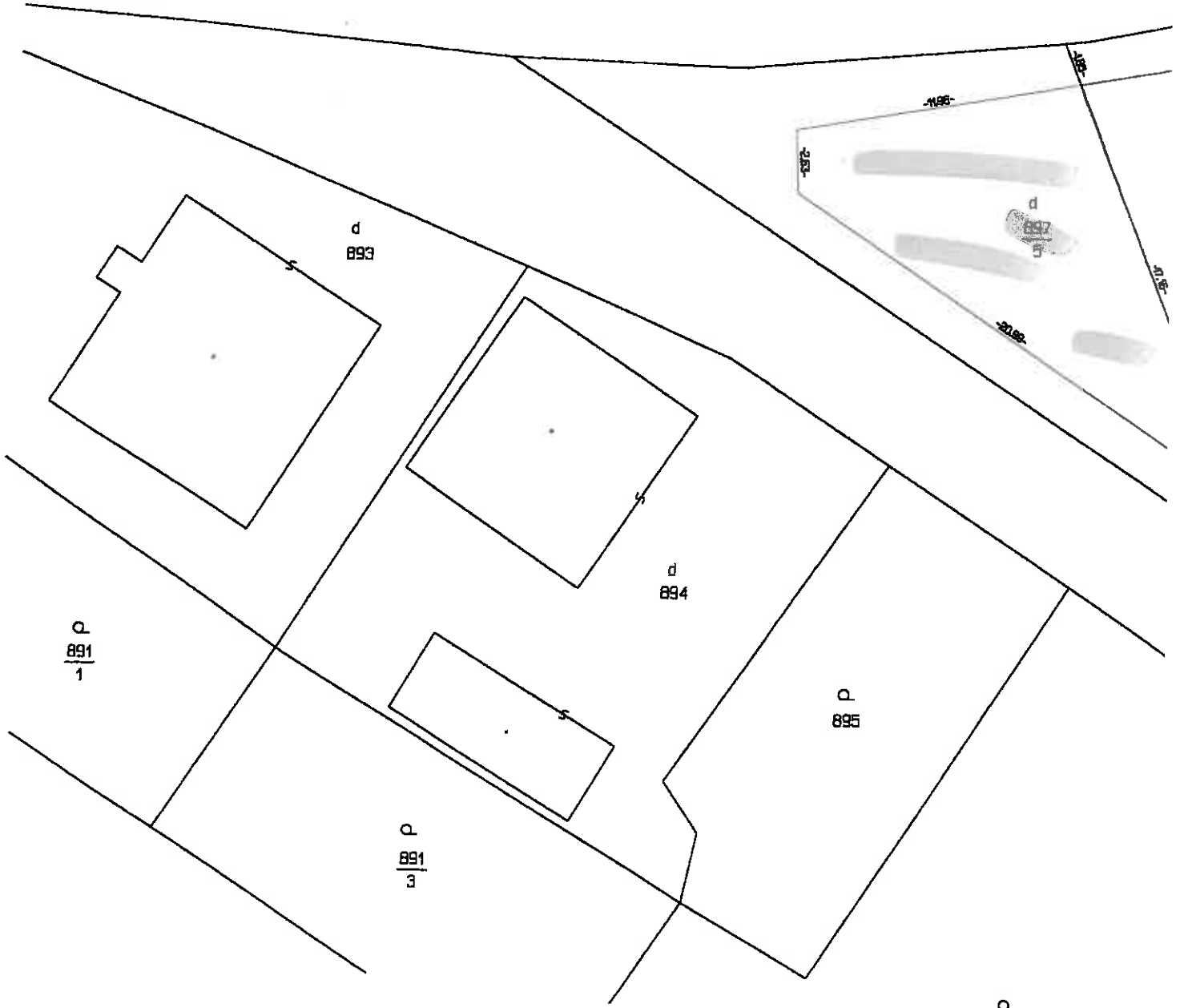
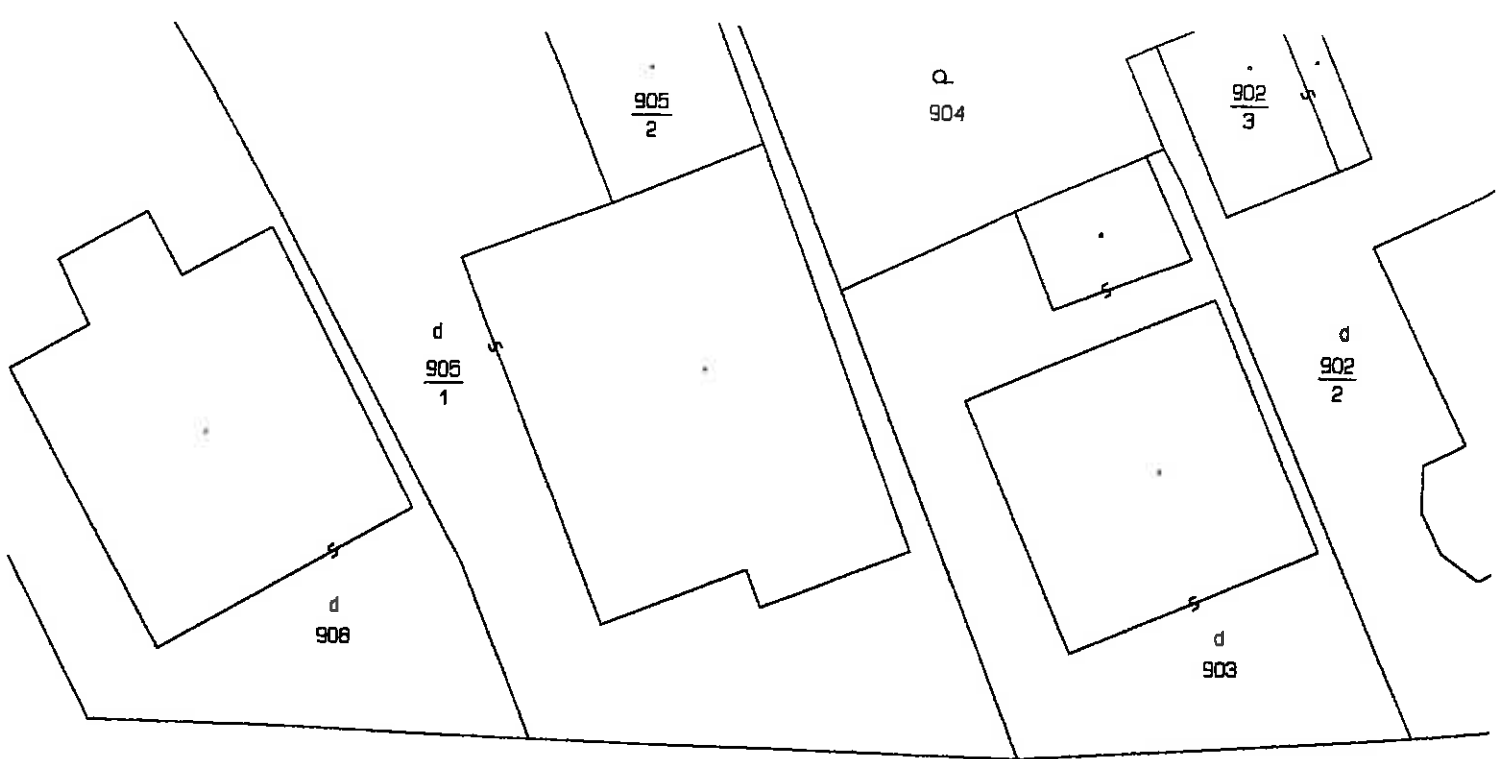
d
897
9

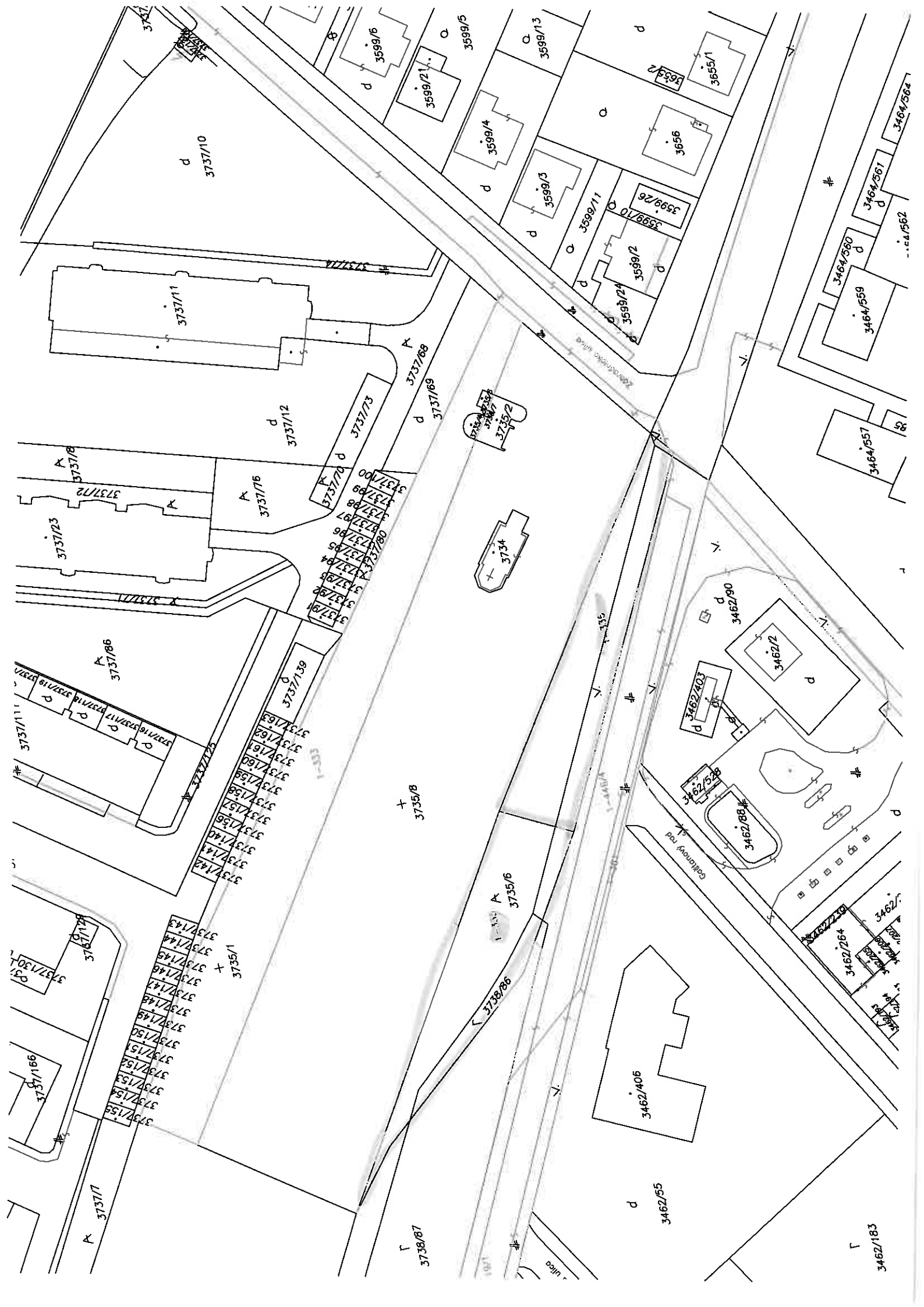
d
897
8

d
897
1

896

1160

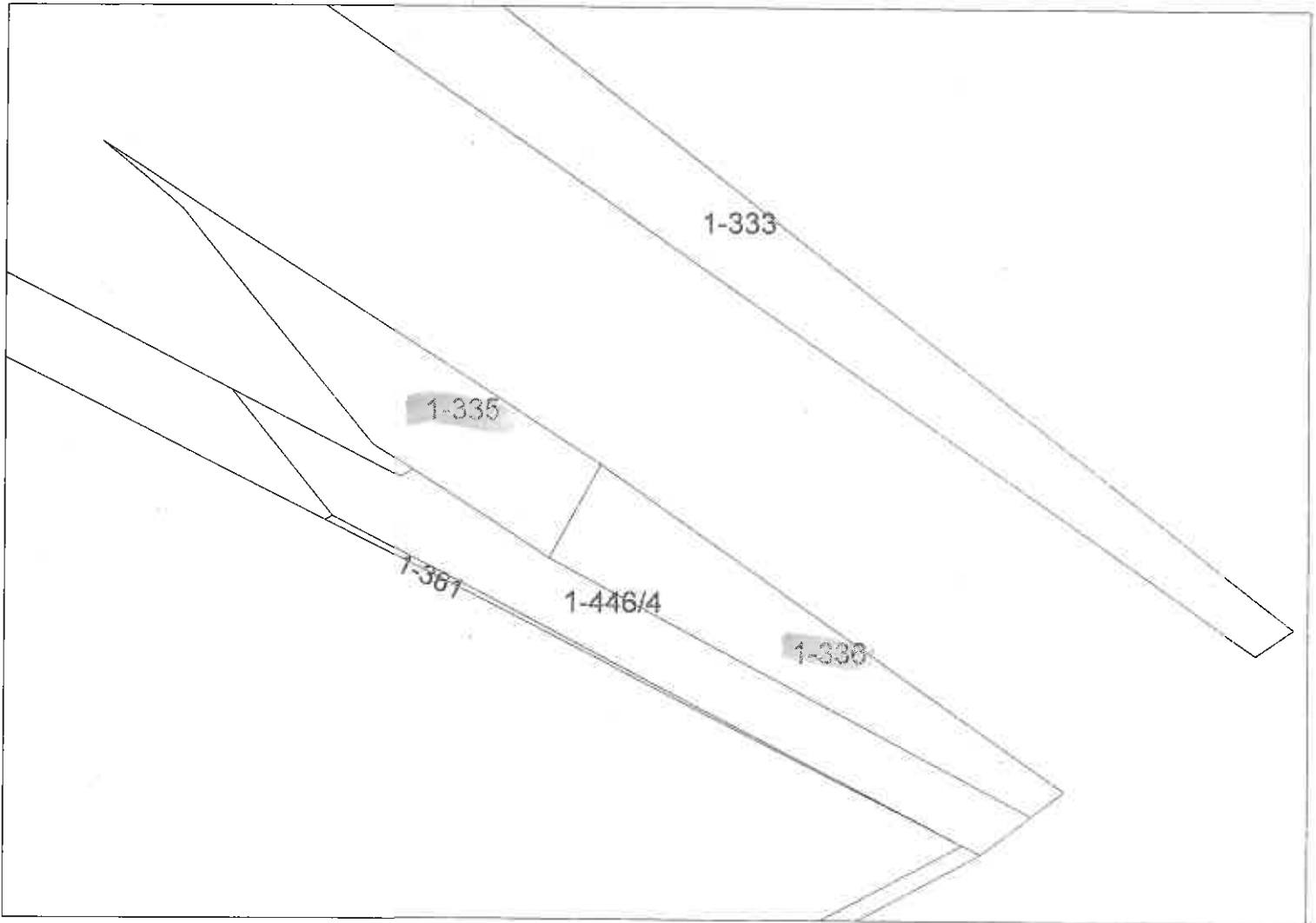





GKÚ Bratislava
Informatívna kópia z mapy
Vytvorené cez katastrálny portál

Okres: Dunajská Streda
Obec: DUNAJSKÁ STREDA
Katastrálne územie: Dunajská Streda

15. augusta 2013 9:48



SCALE 1 : 1 072



VÝPIS Z KATASTRA NEHNUTEĽNOSTÍ

Okres: Dunajská Streda

Vytvorené cez katastrálny portál

Obec: DUNAJSKÁ STREDA

Dátum vyhotovenia 15.08.2013

Katastrálne územie: Dunajská Streda

Čas vyhotovenia: 09:40:48

VÝPIS Z LISTU VLASTNÍCTVA č. 4930

ASŤ A: MAJETKOVÁ PODSTATA

PARCELY registra "E" evidované na mape určeného operátu

arcelné číslo	Výmera v m ²	Druh pozemku	pôvodné k.ú.	očet č. UO	Umiest pozemku
335	1122	Orná pôda	1		1
336	1028	Orná pôda	1		1

Legenda:

Umiestnenie pozemku:

1 - Pozemok je umiestnený v zastavanom území obce

CPU - číslo pôvodného k.ú.

1 - Malé Blahovo

ASŤ B: VLASTNÍCI A INÉ OPRÁVNENÉ OSOBY

or. číslo riezvisko, meno (názov), rodné priezvisko, dátum narodenia, rodné číslo (IČO) a Spoluovlastnícky podiel miesto trvalého pobytu (sídlo) vlastníka

Účastník právneho vzťahu:	Vlastník	
1 Farkas Tibor r. Farkas, ng., 929 01, Malé Dvorníky, č. 366, SR		1 / 6
Dátum narodenia :	10.08.1964	
Titul nadobudnutia	Z 5634/06 Osvedčenie 10D 456/06 Dnot 151/06- 2414/06	
Účastník právneho vzťahu:	Vlastník	
2 Farkas Tibor r. Farkas, ng., 929 01, Malé Dvorníky, č. 366, SR		1 / 6
Dátum narodenia :	10.08.1964	
Titul nadobudnutia	V 66750/06 Darovacia zmluva- 2413/06	
Účastník právneho vzťahu:	Vlastník	
5 Hegyi Ernest, Gyulu Szabó 1816/24 Dunajská Streda		1 / 9
Dátum narodenia :	05.02.1976	
Titul nadobudnutia	D 939/92	
Titul nadobudnutia	PKV 1-218	
Titul nadobudnutia	Z-1429/00 Rozhodnutie OÚKO 3/00 ROEP	
Titul nadobudnutia	V 1037/02 Kúpna zmluva	
Účastník právneho vzťahu:	Vlastník	
6 HEGY Alexander, nám. SNP 194/30, 929 01 Dunajská Streda		1 / 9
Dátum narodenia :	12.01.1954	
Titul nadobudnutia	D 939/92	
Titul nadobudnutia	PKV 1-218	
Titul nadobudnutia	Z-1429/00 Rozhodnutie OÚKO 3/00 ROEP	
Účastník právneho vzťahu:	Vlastník	
7 BOGNÁROVÁ Eleonóra, Rybný trh 334, 929 01 Dunajská Streda		1 / 9
Dátum narodenia :	02.10.1956	
Titul nadobudnutia	D 939/92	
Titul nadobudnutia	PKV 1-218	
Titul nadobudnutia	Z-1429/00 Rozhodnutie OÚKO 3/00 ROEP	
Účastník právneho vzťahu:	Vlastník	
12 PÁPAY Ludovít, Letiština 7, 929 01 Dunajská Streda		1 / 18
Dátum narodenia :	02.04.1942	

or. číslo rievzisko, meno (názov), rodné priezvisko, dátum narodenia, rodné číslo (IČO) a Spoluvlastnícky podiel miesto trvalého pobytu (sidlo) vlastníka

Dátum narodenia : 02.04.1942

Titul nadobudnutia D 213/93
Titul nadobudnutia PKV 1-218
Titul nadobudnutia Z-1429/00 Rozhodnutie OÚKO 3/00 ROEP

Účastník právneho vzťahu: Vlastník

13 PÁPAY Štefan, Veľkobláhovská, 929 01 Dunajská Streda

1 / 18

Dátum narodenia : 22.12.1940

Titul nadobudnutia D 213/93
Titul nadobudnutia PKV 1-218
Titul nadobudnutia Z-1429/00 Rozhodnutie OÚKO 3/00 ROEP

Účastník právneho vzťahu: Vlastník

14 PÁPAY Ján, Kodályova 11, 929 01 Dunajská Streda

2 / 9

Dátum narodenia : 07.01.1937

Titul nadobudnutia D 213/93
Titul nadobudnutia PKV 1-218
Titul nadobudnutia Z-1429/00 Rozhodnutie OÚKO 3/00 ROEP

ASŤ C: ŤARCHY

Bez zápisu.

Iné údaje:

Bez zápisu.

oznámka:

Bez zápisu.

**DORUČENKA
DOPORUČENE**

Odosielateľ:

Ján Pápay
Kodályova 1557/11
929 01 Dunajská Streda

, nar. 07.01.1937

02.07.2013

Deň uloženia
zásielkyDenná pečiatka
dodacej pošty

Potvrďujem príjem tejto písomnosti

Dňa 3. 7. 2013

Podpis

Adresát:

Ing. Farkas Tibor
Budovateľská 4626/6
929 01 Dunajská Streda**Ing. Farkas Tibor**
Budovateľská 4626/6
929 01 Dunajská Streda**Dunajská Streda**
27.06.2013**Vec: Oznámenie o zámere odpredaja spoluvlastníckeho podielu k pozemkom tretej strane**

Dolu podpísaný Ján Pápay, narodený dňa 07.01.1937, bytom Kodályova 1557/11, 929 01 Dunajská Streda Vám týmto oznamujem zámer odpredaja svojho spoluvlastníckeho podielu k pozemkom nachádzajúcim sa v katastrálnom území Dunajská Streda, v obci Dunajská Streda, vedeným na LV č. 4930 Správou katastra Dunajská Streda, par. č. 335, parcela registra E, druh pozemku orná pôda o výmere 1 122 m² a par. č. 336, parcela registra E, druh pozemku orná pôda o výmere 1 028 m² v podiele 2/9-ine k celku, tretej strane. V súvislosti s mojím vyššie uvedeným zámerom Vás týmto vyzývam o zaslanie Vášho písomného stanoviska či uplatňujete svoje predkupné právo na odkúpenie môjho vyššie uvedeného spoluvlastníckeho podielu k pozemkom, v termíne do 15 dní odo dňa doručenia tohto oznámenia vo forme doporučenej zásielky na moju adresu: Ján Pápay, Kodályova 1557/11, 929 01 Dunajská Streda. V prípade, že v stanovenom termíne mi nedoručíte Vaše písomné stanovisko vyššie uvedenou formou, beriem to za Váš konkludentný súhlas k prevodu môjho spoluvlastníckeho k pozemkom nachádzajúcim sa v katastrálnom území Dunajská Streda, v obci Dunajská Streda, vedeným na LV č. 4930 Správou katastra Dunajská Streda, par. č. 335, parcela registra E, druh pozemku orná pôda o výmere 1 122 m² a par. č. 336, parcela registra E, druh pozemku orná pôda o výmere 1 028 m² v podiele 2/9-ine k celku, tretej strane.

S pozdravom.

Ján Pápay

**DORUČENKA
DOPORUČENE**

Odosielať:

Ján Pápay
Kodályova 1557/11
929 01 Dunajská Streda

nar. 07.01.1937

Deň uloženia
zásienkyDenná pečiatka
dodacej pošty

Potvrdzujem príjem tejto písomnosti

Dňa 02.04 2013

Podpis

Adresát:

Hegy Ernest
Malé Dvorníky 379
929 01 Malé Dvorníky**Hegy Ernest**
Malé Dvorníky 379
929 01 Malé DvorníkyDunajská Streda
27.06.2013**Vec: Oznámenie o zámere odpredaja spoluvlastníckeho podielu k pozemkom tretej strane**

Dolu podpísaný Ján Pápay, narodený dňa 07.01.1937, bytom Kodályova 1557/11, 929 01 Dunajská Streda Vám týmto oznamujem zámer odpredaja svojho spoluvlastníckeho podielu k pozemkom nachádzajúcim sa v katastrálnom území Dunajská Streda, v obci Dunajská Streda, vedeným na LV č. 4930 Správou katastra Dunajská Streda, par. č. 335, parcela registra E, druh pozemku orná pôda o výmere 1 122 m² a par. č. 336, parcela registra E, druh pozemku orná pôda o výmere 1 028 m² v podiele 2/9-ine k celku, tretej strane. V súvislosti s mojím vyššie uvedeným zámerom Vás týmto vyzývam o zaslanie Vášho písomného stanoviska či uplatňujete svoje predkupné právo na odkúpenie môjho vyššie uvedeného spoluvlastníckeho podielu k pozemkom, v termíne do 15 dní odo dňa doručenia tohto oznámenia vo forme doporučenej zásienky na moju adresu: Ján Pápay, Kodályova 1557/11, 929 01 Dunajská Streda. V prípade, že v stanovenom termíne mi nedoručíte Vaše písomné stanovisko vyššie uvedenou formou, beriem to za Váš konkludentný súhlas k prevodu môjho spoluvlastníckeho k pozemkom nachádzajúcim sa v katastrálnom území Dunajská Streda, v obci Dunajská Streda, vedeným na LV č. 4930 Správou katastra Dunajská Streda, par. č. 335, parcela registra E, druh pozemku orná pôda o výmere 1 122 m² a par. č. 336, parcela registra E, druh pozemku orná pôda o výmere 1 028 m² v podiele 2/9-ine k celku, tretej strane.

S pozdravom.

Ján Pápay

**DORUCENKA
DOPORUCENE**

Odosielateľ:

Ján Pápay
Kodályova 1557/11
929 01 Dunajská Streda

mar. 07.01.1937

272013

Deň uloženia
zásielkyDeňná pečiatka
dodacej pošty

Potvrdzujem príjem tejto písomnosti

Dňa 27 2013

Podpis

Adresát:

Hegy Alexander
Nám. SNP 194/34
929 01 Dunajská Streda**Hegy Alexander**
Nám. SNP 194/34
929 01 Dunajská StredaDunajská Streda
27.06.2013**Vec: Oznámenie o zámere odpredaja spoluvlastníckeho podielu k pozemkom tretej strane**

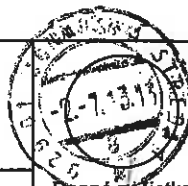
Dolu podpísaný Ján Pápay, narodený dňa 07.01.1937, bytom Kodályova 1557/11, 929 01 Dunajská Streda Vám týmto oznamujem zámer odpredaja svojho spoluvlastníckeho podielu k pozemkom nachádzajúcim sa v katastrálnom území Dunajská Streda, v obci Dunajská Streda, vedeným na LV č. 4930 Správou katastra Dunajská Streda, par. č. 335, parcela registra E, druh pozemku orná pôda o výmere 1 122 m² a par. č. 336, parcela registra E, druh pozemku orná pôda o výmere 1 028 m² v podiele 2/9-ine k celku, tretej strane. V súvislosti s mojím vyššie uvedeným zámerom Vás týmto vyzývam o zaslanie Vášho písomného stanoviska či uplatňujete svoje predkupné právo na odkúpenie môjho vyššie uvedeného spoluvlastníckeho podielu k pozemkom, v termíne do 15 dní odo dňa doručenia tohto oznámenia vo forme doporučenej zásielky na moju adresu: Ján Pápay, Kodályova 1557/11, 929 01 Dunajská Streda. V prípade, že v stanovenom termíne mi nedoručíte Vaše písomné stanovisko vyššie uvedenou formou, beriem to za Váš konkludentný súhlas k prevodu môjho spoluvlastníckeho k pozemkom nachádzajúcim sa v katastrálnom území Dunajská Streda, v obci Dunajská Streda, vedeným na LV č. 4930 Správou katastra Dunajská Streda, par. č. 335, parcela registra E, druh pozemku orná pôda o výmere 1 122 m² a par. č. 336, parcela registra E, druh pozemku orná pôda o výmere 1 028 m² v podiele 2/9-ine k celku, tretej strane.

S pozdravom.

Ján Pápay

**DORUCENKA
DOPORUČENE**

Odosielať:

Ján Pápay
Kodályova 1557/11
929 01 Dunajská Streda

07.01.1937

Deň uloženia
zásienkyDenná pečiatka
dodacej pošty

Potvrdzujem príjem tejto písomnosti

Dňa 27. 13. 20


Podpis Bogáči

Adresát:

Bognárová Eleonóra
Neratovické nám. 2143/3
929 01 Dunajská StredaBognárová Eleonóra
Neratovické nám. 2143/3
929 01 Dunajská StredaDunajská Streda
27.06.2013**Vec: Oznámenie o zámere odpredaja spoluvlastníckeho podielu k pozemkom tretej strane**

Dolu podpísaný Ján Pápay, narodený dňa 07.01.1937, bytom Kodályova 1557/11, 929 01 Dunajská Streda Vám týmto oznamujem zámer odpredaja svojho spoluvlastníckeho podielu k pozemkom nachádzajúcim sa v katastrálnom území Dunajská Streda, v obci Dunajská Streda, vedeným na LV č. 4930 Správou katastra Dunajská Streda, par. č. 335, parcela registra E, druh pozemku orná pôda o výmere 1 122 m² a par. č. 336, parcela registra E, druh pozemku orná pôda o výmere 1 028 m² v podiele 2/9-ine k celku, tretej strane. V súvislosti s mojím vyššie uvedeným zámerom Vás týmto vyzývam o zaslanie Vášho písomného stanoviska či uplatňujete svoje predkupné právo na odkúpenie môjho vyššie uvedeného spoluvlastníckeho podielu k pozemkom, v termíne do 15 dní odo dňa doručenia tohto oznámenia vo forme doporučenej zásielky na moju adresu: Ján Pápay, Kodályova 1557/11, 929 01 Dunajská Streda. V prípade, že v stanovenom termíne mi nedoručíte Vaše písomné stanovisko vyššie uvedenou formou, beriem to za Váš konkludentný súhlas k prevodu môjho spoluvlastníckeho k pozemkom nachádzajúcim sa v katastrálnom území Dunajská Streda, v obci Dunajská Streda, vedeným na LV č. 4930 Správou katastra Dunajská Streda, par. č. 335, parcela registra E, druh pozemku orná pôda o výmere 1 122 m² a par. č. 336, parcela registra E, druh pozemku orná pôda o výmere 1 028 m² v podiele 2/9-ine k celku, tretej strane.

S pozdravom.


Ján Pápay

**DORUČENKA
DOPORUČENE**

Odosielateľ:

Ján Pápay
Kodályova 1557/11
929 01 Dunajská StredaDenná pečiatka
dodacej pošty

07.01.1937

Deň uloženia
zásienky

Potvrďujem príjem tejto písomnosti

Dňa 24. 2013


Podpis Pápay

Adresát:

Pápay Eudovít
Letištčná 1679/7
929 01 Dunajská Streda**Pápay Eudovít**
tištčná 1679/7
9 01 Dunajská StredaDunajská Streda
27.06.2013**Vec: Oznámenie o zámere odpredaja spoluvlastníckeho podielu k pozemkom tretej strane**

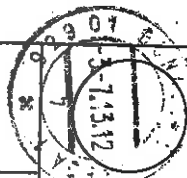
Dolu podpísaný Ján Pápay, narodený dňa 07.01.1937, bytom Kodályova 1557/11, 929 01 Dunajská Streda Vám týmto oznamujem zámer odpredaja svojho spoluvlastníckeho podielu k pozemkom nachádzajúcim sa v katastrálnom území Dunajská Streda, v obci Dunajská Streda, vedeným na LV č. 4930 Správou katastra Dunajská Streda, par. č. 335, parcela registra E, druh pozemku orná pôda o výmere 1 122 m² a par. č. 336, parcela registra E, druh pozemku orná pôda o výmere 1 028 m² v podiele 2/9-ine k celku, tretej strane. V súvislosti s mojím vyššie uvedeným zámerom Vás týmto vyzývam o zaslanie Vášho písomného stanoviska či uplatňujete svoje predkupné právo na odkúpenie môjho vyššie uvedeného spoluvlastníckeho podielu k pozemkom, v termíne do 15 dní odo dňa doručenia tohto oznámenia vo forme doporučenej zásielky na moju adresu: Ján Pápay, Kodályova 1557/11, 929 01 Dunajská Streda. V prípade, že v stanovenom termíne mi nedoručíte Vaše písomné stanovisko vyššie uvedenou formou, beriem to za Váš konkludentný súhlas k prevodu môjho spoluvlastníckeho k pozemkom nachádzajúcim sa v katastrálnom území Dunajská Streda, v obci Dunajská Streda, vedeným na LV č. 4930 Správou katastra Dunajská Streda, par. č. 335, parcela registra E, druh pozemku orná pôda o výmere 1 122 m² a par. č. 336, parcela registra E, druh pozemku orná pôda o výmere 1 028 m² v podiele 2/9-ine k celku, tretej strane.

S pozdravom.


Ján Pápay

**DORUCENKA
DOPORUCENE**

Odosielateľ:

Ján Pápay
Kodályova 1557/11
929 01 Dunajská Streda

nar. 07.01.1937

2.7.13
Deň uloženia
zásielkyDenná pečiatka
dodacej pošty

Potvrďujem príjem tejto písomnosti

Dňa 3.7.2013

Podpis

Adresát:

Pápay ~~Lev~~ ŠTEFAN
Veľkobláhovská 67/23
929 01 Dunajská Streda**Pápay Štefan**
Veľkobláhovská 67/23
929 01 Dunajská StredaDunajská Streda
27.06.2013**Vec: Oznámenie o zámere odpredaja spoluvlastníckeho podielu k pozemkom tretej strane**

Dolu podpísaný Ján Pápay, narodený dňa 07.01.1937, bytom Kodályova 1557/11, 929 01 Dunajská Streda Vám týmto oznamujem zámer odpredaja svojho spoluvlastníckeho podielu k pozemkom nachádzajúcim sa v katastrálnom území Dunajská Streda, v obci Dunajská Streda, vedeným na LV č. 4930 Správou katastra Dunajská Streda, par. č. 335, parcela registra E, druh pozemku orná pôda o výmere 1 122 m² a par. č. 336, parcela registra E, druh pozemku orná pôda o výmere 1 028 m² v podiele 2/9-ine k celku, tretej strane. V súvislosti s mojím vyššie uvedeným zámerom Vás týmto vyzývam o zaslanie Vášho písomného stanoviska či uplatňujete svoje predkupné právo na odkúpenie môjho vyššie uvedeného spoluvlastníckeho podielu k pozemkom, v termíne do 15 dní odo dňa doručenia tohto oznámenia vo forme doporučenej zásielky na moju adresu: Ján Pápay, Kodályova 1557/11, 929 01 Dunajská Streda. V prípade, že v stanovenom termíne mi nedoručíte Vaše písomné stanovisko vyššie uvedenou formou, beriem to za Váš konkludentný súhlas k prevodu môjho spoluvlastníckeho k pozemkom nachádzajúcim sa v katastrálnom území Dunajská Streda, v obci Dunajská Streda, vedeným na LV č. 4930 Správou katastra Dunajská Streda, par. č. 335, parcela registra E, druh pozemku orná pôda o výmere 1 122 m² a par. č. 336, parcela registra E, druh pozemku orná pôda o výmere 1 028 m² v podiele 2/9-ine k celku, tretej strane.

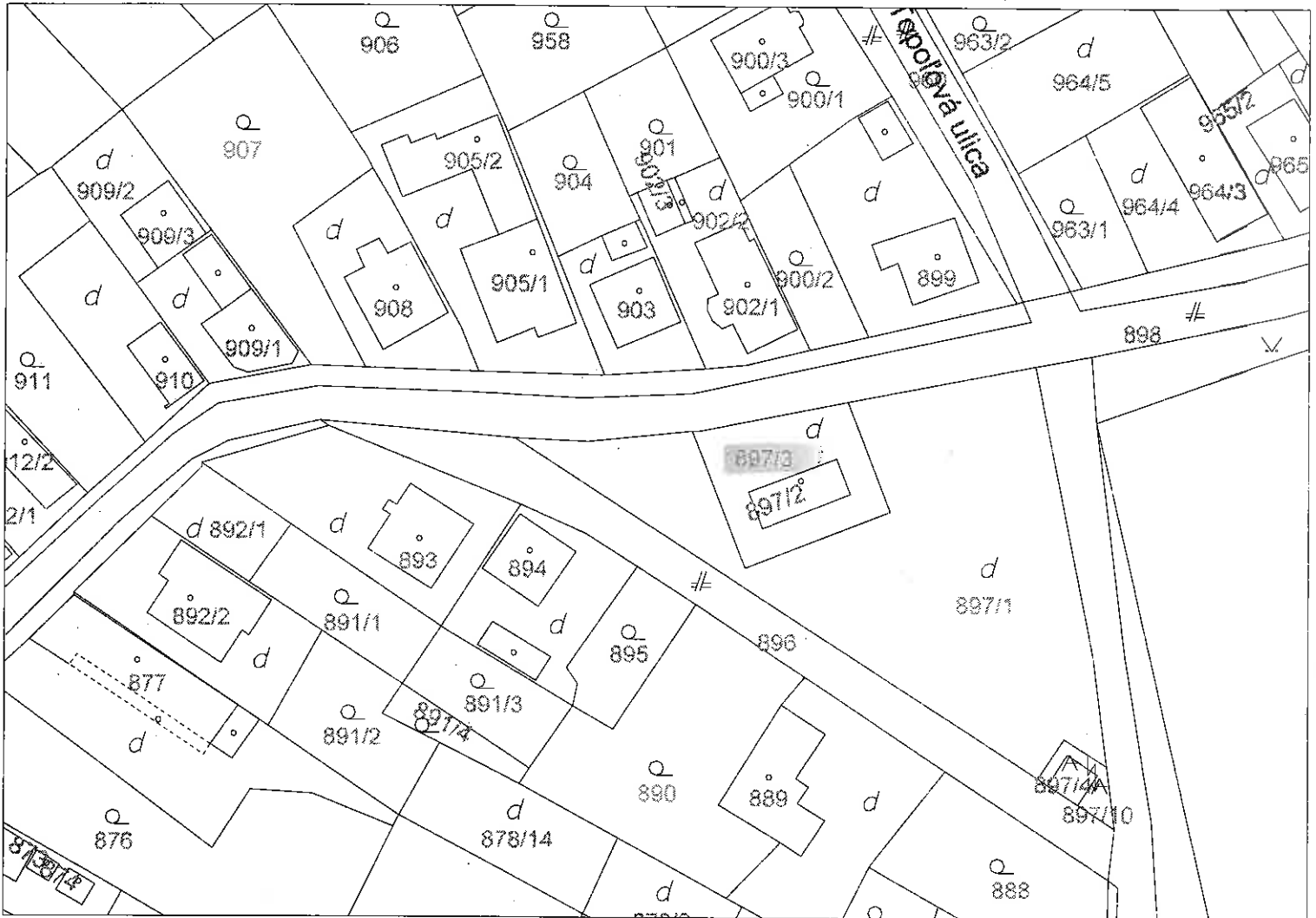
S pozdravom.

Ján Pápay

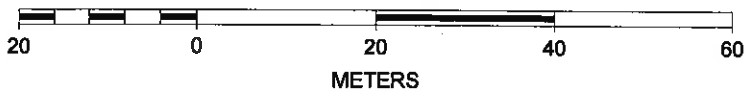
GKÚ Bratislava
Informatívna kópia z mapy
Vytvorené cez katastrálny portál

Okres: Dunajská Streda
Obec: DUNAJSKÁ STREDA
Katastrálne územie: Dunajská Streda

15. augusta 2013 9:49



SCALE 1 : 850



VÝPIS Z KATASTRA NEHNUTEĽNOSTÍ

Okres: Dunajská Streda

Vytvorené cez katastrálny portál

Obec: DUNAJSKÁ STREDA

Dátum vyhotovenia 15.08.2013

Katastrálne územie: Dunajská Streda

Čas vyhotovenia: 09:42:46

ČASTOČNÝ VÝPIS Z LISTU VLASTNÍCTVA č. 3251

ASŤ A: MAJETKOVÁ PODSTATA

PARCELY registra "C" evidované na katastrálnej mape

arcelné číslo	Výmera v m2	Druh pozemku	Spôsob využ. p.	Umlest. pozemku	ravný vzťah	Druh ch.n.
897/ 1	1606	Zastavané plochy a nádvorla	18	1		, 501

Legenda:

Spôsob využívania pozemku:

18 - Pozemok, na ktorom je dvor

Druh chránenej nehnuteľnosti:

501 - Chránená vodohospodárska oblasť

Umiestnenie pozemku:

1 - Pozemok je umiestnený v zastavanom území obce

Ostatné parcely nevyžiadané

ASŤ B: VLASTNÍCI A INÉ OPRÁVNENÉ OSOBY

or. číslo riezvisko, meno (názov), rodné priezvisko, dátum narodenia, rodné číslo (IČO) a Spolu vlastnícky podiel miesto trvalého pobytu (sídlo) vlastníka

Účastník právneho vzťahu:

Vlastník

1 Mesto Dunajská Streda, Hlavná 50/16, Dunajská Streda, PSČ 929 01, SR

1 / 1

IČO :

Poznámka	List vl. 5962
Poznámka	List vl. 6567
Poznámka	List vl. 6577
Titúl nadobudnutia	Z 2740/97 ZAP S VL.PRAV. NA PC.1235/4
Titúl nadobudnutia	L ST VL. 4754
Titúl nadobudnutia	Z 2215/97 PREVED.GP.C.33737398-73/96
Titúl nadobudnutia	Z 3894/97 DEL M TAC A
Titúl nadobudnutia	Z 4400/97 PREHLASEN E
Titúl nadobudnutia	Z4436/97-PREHLASEN E
Titúl nadobudnutia	Z 5334/97 preved.gp.c.14061538-78/97
Titúl nadobudnutia	Z 5174/97 ROZH. O URCEN SUP.C. 403/97
Titúl nadobudnutia	Z727/98-PREVEDEN E GEOM.PLANU C.30014204-330/97
Titúl nadobudnutia	Z 215/98 ZAP S,PKN.VL.č.1584
Titúl nadobudnutia	Z 44/98 dod.delimitácia na pč.259/1
Titúl nadobudnutia	Z 43/98 delimitácia
Titúl nadobudnutia	Z 2894/98 zápis budovy na pč.101/2
Titúl nadobudnutia	Z 3139/98 delimitácia
Titúl nadobudnutia	Z 3600/98 listina na pč.164
Titúl nadobudnutia	Z 3420/98 zápis,rozhodnutie č.Výst.2941/66,X-50/98 rozhodnutie ,
Titúl nadobudnutia	Z 2893/98 zápis
Titúl nadobudnutia	Z 1531/98 urč.sup.čísla č.46/1998
Titúl nadobudnutia	Z 4455/98 dodatok k delimitácie na A 602-A630
Titúl nadobudnutia	Z 4642/98-Prevedenie GP č.30014204-295/98
Titúl nadobudnutia	Z4693/98-delimitácia
Titúl nadobudnutia	Z 4866/98 preved.geomplán č.323224642-295/98
Titúl nadobudnutia	Z 5678/98 delimitačný protokol
Titúl nadobudnutia	Z 6431/98 urč.sup.čísla č.850/98
Titúl nadobudnutia	Z 2497/98 urč.sup.čísla č.303/98
Titúl nadobudnutia	Z 6373/98 listina o urč.sup.čísla č.685/98
Titúl nadobudnutia	Z 956/99 určenie č.49/99

or. číslo rievzisko, meno (názov), rodné priezvisko, dátum narodenia, rodné číslo (IČO) a Spoluuvlastnícky podiel miesto trvalého pobytu (sídlo) vlastníka

IČO :

Titul nadobudnutia	Z 957/99 určenie č.48/99
Titul nadobudnutia	Z 958/99 určenie č.47/99
Titul nadobudnutia	Z 959/99 určenie č.46/99
Titul nadobudnutia	Z 960/99 určenie č.45/99
Titul nadobudnutia	Z 1087/99 určenie č.94/99
Titul nadobudnutia	Z 1088/99 určenie č.93/99
Titul nadobudnutia	Z 1089/99 určenie č.92/99
Titul nadobudnutia	Z1148/99-prevedenie g.p.č.14061538-39/97
Titul nadobudnutia	Z 1359/99 bežná údržba
Titul nadobudnutia	Z829/99-delimitácia
Titul nadobudnutia	Z830/99-určenie sč.
Titul nadobudnutia	Z828/99-určenie sč.
Titul nadobudnutia	Z827/99-určenie sč.
Titul nadobudnutia	Z826/99-určenie sč.
Titul nadobudnutia	Z825/99-určenie sč.
Titul nadobudnutia	Z 1579/99 delimitácia na pč.1880/291
Titul nadobudnutia	X 84/98 rozhodnutie
Titul nadobudnutia	X-20/98 rozhodnutie na pč.1920/18
Titul nadobudnutia	Z 1933/99 určenie č.184/99
Titul nadobudnutia	Z 8372/98 určenie č.686/98
Titul nadobudnutia	Z 6371/98 určenie č.687/98
Titul nadobudnutia	Z 6374/98 určenie č.684/98
Titul nadobudnutia	Z 6528/99 určenie č.682/98
Titul nadobudnutia	Z 6531/98 určenie č.680/98
Titul nadobudnutia	Z 6530/98 určenie č.678/98
Titul nadobudnutia	Z 2193/99 delimitačný protokol
Titul nadobudnutia	Z 1582/99 prev.geom.plán.č.32324642-394/98
Titul nadobudnutia	Z 1583/99 prev.geom.plán.č.32324642-427/98
Titul nadobudnutia	Z 2628/99 preved.geom.plán.č.30079918-55/96
Titul nadobudnutia	,V-1894/99"Darovacia zmluva
Titul nadobudnutia	V 2079/99 darovacia zmluva
Titul nadobudnutia	V 1662/99 Kúpna zmluva
Titul nadobudnutia	Z 3364/99 delimitácia na pč.1620/2-4
Titul nadobudnutia	Z 3363/99 delimitácia
Titul nadobudnutia	List vi. 5304
Titul nadobudnutia	Z 4175/99 delimitácia na pč.1620/1,1620/5-/11
Titul nadobudnutia	Z 4398/99 kvitancia na V 3052/96
Titul nadobudnutia	Z 4934/99 prev.geom.plán. č.33737398-95/99
Titul nadobudnutia	Z 816/98 určenie č.326/99
Titul nadobudnutia	V 2929/99 Kúpna zmluva
Titul nadobudnutia	V 3224/99 zámenná zmluva
Titul nadobudnutia	V 151/00 kúpna zmluva
Titul nadobudnutia	Z 1370/00 zápis,pkn.vi.1584/Z 215/98/
Titul nadobudnutia	Z 496/00 Kvitancia na V 1276/99
Titul nadobudnutia	Z 1309/00 prev.geom.plán.č.N-043/2000
Titul nadobudnutia	Z 2726/00 zápis
Titul nadobudnutia	Z 2737/00-§14 ods.2 zák.č.160/95 Z.z.(p.č.2082,2090/2,2091/2)
Titul nadobudnutia	Z 4923/00 prehlásenie na sč.1250,na pč.51
Titul nadobudnutia	Z 4922/00 prehlásenie
Titul nadobudnutia	Z 4893/00 listina o určení sč.č.191/2000
Titul nadobudnutia	Z 4967/00 listina o určení sč.194/2000-195/2000
Titul nadobudnutia	Z -6930/00 listina o určení sč.č 277/2000
Titul nadobudnutia	V 3867/00 darovacia zmluva
Titul nadobudnutia	V 3868/00 darovacia zmluva
Titul nadobudnutia	V-3869/00 darovacia zmluva
Titul nadobudnutia	V-3871/00 darovacia zmluva
Titul nadobudnutia	Z-1227/01 listina o určení sč.,č.42/2001
Titul nadobudnutia	Z-1226/01 listina o určení sč.
Titul nadobudnutia	Z2097/01-určenie sč.
Titul nadobudnutia	Z-2378/01 listina o určení sč.č.82/2001
Titul nadobudnutia	Z-2547/01 listina o určení sč.č.82/2001

IČO :

Titul nadobudnutia	Z-3386/01 prevedenie geom.plán č.N-318/2000
Titul nadobudnutia	Z-4081/01 Kvitancia na V 77/96
Titul nadobudnutia	V-4097/01 darovacia zmluva
Titul nadobudnutia	Z-5581/01 Kvitancia na V 1272/98
Titul nadobudnutia	V 173/02 Zámenná zmluva
Titul nadobudnutia	Z-4/02 prev.geom.plán č.334472602-01/02,nájomná zmluva
Titul nadobudnutia	Z-735/02 prevedenie geom.plán č.33737398-6/2002
Titul nadobudnutia	Z-1318/02 listina o určení č.52/2002
Titul nadobudnutia	Z-1176/02 prehlásenie
Titul nadobudnutia	Z-734/02 prevedenie geom.plán č.33737398-4/2002
Titul nadobudnutia	Z-1686/02 listina o určení č.66/2002
Titul nadobudnutia	V -1506/02 Kúpna zmluva
Titul nadobudnutia	V 1811/02 Kúpna zmluva
Titul nadobudnutia	V2594/02-darovanie
Titul nadobudnutia	Z-1307/02 listina o určení č.46/2002
Titul nadobudnutia	V 3176/02 Kúpa
Titul nadobudnutia	V 3285/02 Zmluva o bezodplatnom orevode vlastnictva č.4K 8860-02
Titul nadobudnutia	Z-3826/02 listina o určení č.144/2002
Titul nadobudnutia	V-3405/02 Kúpa
Titul nadobudnutia	V-3406/02 Kúpa
Titul nadobudnutia	V-3407/02 Kúpa
Titul nadobudnutia	V-3408/02 Kúpa
Titul nadobudnutia	H-1/02
Titul nadobudnutia	Z-3783/02 prev.geom.plán č.E 2816
Titul nadobudnutia	V-3404/02-Kúpna zmluva
Titul nadobudnutia	Z-155/03 listina o určení 2/03,geom.plán č.33472602-152/02
Titul nadobudnutia	Z-162/03 delimitačný protokol
Titul nadobudnutia	V 1783/03 darovanie
Titul nadobudnutia	V-1388/02-Kúpna zmluva
Titul nadobudnutia	Z 3985/03 prevedenie geom.plán č.33737398-50/2003
Titul nadobudnutia	Z 5256/03 prevedenie geom.plán č.66/2003
Titul nadobudnutia	V -789/04 Zmluva o prevode nehnuteľnosti právoplatná dňa 8.03.2004
Titul nadobudnutia	V 274/04 Kúpna zmluva právoplatná dňa 26.03.2004
Titul nadobudnutia	Z 3434/04 rozhodnutie č.162/2004
Titul nadobudnutia	Z 3435/04 rozhodnutie č.159/2004
Titul nadobudnutia	V 3595/04 darovacia zmluva právoplatná dňa 22.09.2004
Titul nadobudnutia	Z 4770/04 rozhodnutie č. 202/2004
Titul nadobudnutia	V 349/05 Darovacia zmluva právoplatná dňa 27.01.2005
Titul nadobudnutia	Z 1029/05 rozhodnutie č. 20/2005
Titul nadobudnutia	Z 991/05 prev.geom.plán č. 32324642-142/2004
Titul nadobudnutia	Z 992/05 prev.geom.plán č. 32324642-133/2004
Titul nadobudnutia	Z 993/05 prev.geom.plán č. 32324642-141/2004
Titul nadobudnutia	V 1544/05 Záložná zmluva- 661/05
Titul nadobudnutia	Z 1450/05 výmaz na V 2250/98
Titul nadobudnutia	V 3523/05 Zámenná zmluva
Titul nadobudnutia	V 3523/05 Zámenná zmluva
Titul nadobudnutia	R 515/05 prevedenie geom.plán č. 33737398-11/2005
Titul nadobudnutia	V 5506/05 Kúpna zmluva
Titul nadobudnutia	Z 303/06 rozhodnutie č. 6/2006
Titul nadobudnutia	R 98/06 prevedenie geom.plán č. 33737398-17/2005
Titul nadobudnutia	V 504/06 Zámenná zmluva
Titul nadobudnutia	R 233/06 prevedenie geom.plán č. 32324642-014/2006
Titul nadobudnutia	V 1535/06 Kúpna zmluva č.4K-2981-06
Titul nadobudnutia	Z-3018/06-výmaz záj.práva
Titul nadobudnutia	V 2600 Darovacia zmluva
Titul nadobudnutia	V 2601/06 Darovacia zmluva
Titul nadobudnutia	Z-3459/06-výmaz záj.práva na V-4245/01
Titul nadobudnutia	Z-3458/06-výmaz záj práva na V-4244/01
Titul nadobudnutia	R-405/06-prevedenie GP č.32324642-111/2006
Titul nadobudnutia	V 3081/06 Dohoda o zrušenie vecného bremena V 4119/02
Titul nadobudnutia	V 2767/06 Zmluva o prevode nehnuteľnosti

or. číslo riezsisko, meno (názov), rodné priezvisko, dátum narodenia, rodné číslo (IČO) a Spoluvlastnícky podiel miesto trvalého pobytu (sidlo) vlastníka

IČO :

Titul nadobudnutia	V 4846/06 Zámenná zmluva právoplatná dňa 25.10.2006
Titul nadobudnutia	R 594/06 prev.geom.plán č. 32324642-154/2006
Titul nadobudnutia	V-5617/06-Kúpna zmluva
Titul nadobudnutia	R 731/06 prevedenie geom.plán č. 33737398-24/2006
Titul nadobudnutia	R -733/06 prevedenie geom.plán č. 32324642-198/2006
Titul nadobudnutia	R 173/07 prev.geom.plán č. 32324642-022/2007
Titul nadobudnutia	R 172/07 prev.geom.plán č. 32324642-021/2007
Titul nadobudnutia	R 174/07 prevedenie geom.plán č. 32324642-022/2006
Titul nadobudnutia	R 175/07 prev.geom.plán č. 32324642-023/2007
Titul nadobudnutia	V-3043/07-Kúpna zmluva
Titul nadobudnutia	Z-2743/07-osvedčenie N 60/2007 Nz 20645/2007 NCRis 20544/2007
Titul nadobudnutia	R-255/07-prevedenie Gp č.33737398-70/2002
Titul nadobudnutia	V-2150/07-Kúpna zmluva,právopl.dňa 08.06.2007
Titul nadobudnutia	V-2149/07-Kúpna zmluva,právopl.dňa 08.06.2007
Titul nadobudnutia	V-2748/07-kúpna zmluva právopl.dňa 17.07.2007
Titul nadobudnutia	Z 3527/07 Rozhodnutie o určení súp. čísla
Titul nadobudnutia	R-633/07-prevedenie GPč.579/07
Titul nadobudnutia	V 7812/07 Darovacia zmluva,právoplatná dňa 27.11.2007,GP č. 36 717 568 -298/07 - vzc. 2416/07
Titul nadobudnutia	R 835/07 prevedenie GP č.36056189-220/07
Titul nadobudnutia	R 836/07 prevedenie GP č.36056189-221/07
Titul nadobudnutia	R-791/07-Prevedenie GPč.32324642-131/2007
Titul nadobudnutia	V 237/08 Zmluva o zriadení vecného bremena -vzc. 142/08
Titul nadobudnutia	R-792/07-Prevedenie Gp.č-32324642-179/2007
Titul nadobudnutia	Prev. GP č. 36899844-69/07 pri V-198/08 - 736/08
Titul nadobudnutia	R-143/08-Prevedenie GPč.32324642-211/2007
Titul nadobudnutia	R-146/08-Prevedenie GPč.32324642-215/2007
Titul nadobudnutia	R-540/08-prevedenie GPč.36242624-5/2008
Titul nadobudnutia	V-3632/08-zámenná zmluva právopl.dňa 28.05.2008
Titul nadobudnutia	R-335/08-Rozhodnutie PÚ č.D/2008/00769-6
Titul nadobudnutia	R-975/08-Prevedenie GPč.32324642-187/2008 v.z.2402/08
Titul nadobudnutia	R-977/08-prevedenie GPč.32324642-144/2008
Titul nadobudnutia	R-1025/08-prevedenie GPč.32324642-173/2006
Titul nadobudnutia	Z-6083/08-rozhodnutie o urč.súp.čísia,prevedenie GPč.32324642-225/2008
Titul nadobudnutia	V-7106/08-Zámenna zmluva právopl.dňa 12.11.2008
Titul nadobudnutia	R-1672/08-Prevedenie GPč.3502/934-200/2008
Titul nadobudnutia	R-1673/08-Prevedenie GPč.3502/934-202/2008
Titul nadobudnutia	R-1674/08-Prevedenie GPč.3502/934-201/2008
Titul nadobudnutia	R-19/09-Prevedenie GPč.3502/934-203/2008
Titul nadobudnutia	R-18/09-Prevedenie GPč.32324642-048/2007
Titul nadobudnutia	R-20/09-prevedenie GPč.3502/934-204/2008
Titul nadobudnutia	R-21/09-Prevedenie GPč.3502/934-205/2008
Titul nadobudnutia	R-16/09-Prevedenie GPč.32324642-297/2008
Titul nadobudnutia	R-22/09-Prevedenie GPč.3502/934-219/2008
Titul nadobudnutia	R-23/09-Prevedenie GPč.3502/934-227/2008
Titul nadobudnutia	Rozh. o určení súp. čísla pod č. 32/09, Z-1259/09 - 546/09
Titul nadobudnutia	Z-3617/08-čiastočné prevedenie GPč.107/2008
Titul nadobudnutia	R-206/09-Prevedenie GPč.32324642-315/2008
Titul nadobudnutia	R-204/09-Prevedenie GPč.32324642-313/2008
Titul nadobudnutia	R-209/09-Prevedenie GPč.32324642-317/2008
Titul nadobudnutia	R-210/09-Prevedenie GPč.32324642-318/2008
Titul nadobudnutia	Z-1303/09-Rozhodnutie o urč.súp.čísia,prevedenie GPč.19/08
Titul nadobudnutia	R-469/09-Prevedenie GPč.3502/934-26/09
Titul nadobudnutia	R-470/09-Prevedenie GPč.3502/934-31/09
Titul nadobudnutia	R-471/09-Prevedenie GPč.3502/934-23/09
Titul nadobudnutia	R-472/09-Prevedenie GPč.3502/934-24/09
Titul nadobudnutia	R-473/09-Prevedenie GPč.3502/934-25/09
Titul nadobudnutia	R-476/09-Prevedenie GPč.32324642-012/2009
Titul nadobudnutia	R-475/09-Prevedenie GPč.32324642-130/2007
Titul nadobudnutia	R-474/09-Prevedenie Gpč.32324642-143/2008
Titul nadobudnutia	V-3058/09-Kúpna zmluva právopl.dňa 06.08.2009 (v.z.1581/09)

IČO :

Titul nadobudnutia	Prevedenie GP č. 32324642-101/2009 zo dňa 19.6.2009, R-667/09
Titul nadobudnutia	Prevedenie GP č. 35021934-124/09 zo dňa 12.8.2009, R-810/09
Titul nadobudnutia	R-670/09-Prevedenie GPč.32324642-097/2009
Titul nadobudnutia	R-695/09-Prevedenie GPč.32324642-013/2009
Titul nadobudnutia	R-696/09-Prevedenie GPč.32328435-247/08
Titul nadobudnutia	R-880/09-Prevedenie GPč.136/2007
Titul nadobudnutia	R-927/09-Prevedenie GPč.35021934-74/09
Titul nadobudnutia	R-928/09-Prevedenie GPč.198/2009
Titul nadobudnutia	V 8628/08 Záložná zmluva právoplatná dňa 20.10.2009- 2016/09
Titul nadobudnutia	V-5549/09-Kúpna zmluva právopl.dňa 21.12.2009
Titul nadobudnutia	V-5503/09-Kúpna zmluva právopl.dňa 12.01.2009
Titul nadobudnutia	Z-3208/09-Rozhodnutie o urč.súp.čísia
Titul nadobudnutia	Z-6207/09-Rozhodnutie o urč.súp.čísia-v.z.105/10
Titul nadobudnutia	R-1442/09-Prevedenie GPč.35021934-161/09
Titul nadobudnutia	V-1073/10-Zámenná zmluva právopl.dňa 26.04.2010
Titul nadobudnutia	R-216/10-Prevedenie GPč.244/2009
Titul nadobudnutia	R-239/10-Rozhodnutie D/2010/00625-3,prevedenie GPč.36 899 844-80/08
Titul nadobudnutia	prevedenie GPč.35021934-23/2010 pri zápise V-2059/10 v.z.1078/10
Titul nadobudnutia	R-446/10-Prevedenie GPč.318/09
Titul nadobudnutia	Prevedenie Gpč.30079918-34/09 pri zápise V-3323/10
Titul nadobudnutia	Prevedenie GPč.33472602-52/10 pri zápise V-3369/10
Titul nadobudnutia	Prevedenie Gpč.32324642-063/2010 pri zápise V-3429/10 v.z.1753/10
Titul nadobudnutia	R-586/10-Prevedenie Gpč.105/2010
Titul nadobudnutia	V-4250/10-Zmluva o prevode vlastníckeho práva k nehnuteľnostiam,miestnej komunikácie a k inžinierskej stavbe verejného osvetlenia,právopl.dňa 13.10.2010
Titul nadobudnutia	Prevedenie GP č. 43466559-22/2010 pri zápise V-4389/10 - vz. 2148/10
Titul nadobudnutia	Z-6720/10-rozhodnutie o urč.súp.čísia,prevedenie GPč.35021934-138/10
Titul nadobudnutia	Z-6721/10-rozhodnutie o urč.súp.čísia,prevedenie GPč.35021934-58/09 - vz. 2332/10
Titul nadobudnutia	Prevedenie GPč.32324642-163/2009 pri zápise V-4986/10 v.z.2364/10
Titul nadobudnutia	V-5734/10-Zmluva o prevode vlastníckeho práva k nehn.,právopl.dňa 15.12.2010
Titul nadobudnutia	Z-7405/10-Výmaz záj.práva na V-254/09
Titul nadobudnutia	V-5997/10-Kúpna zmluva právopl.dňa 20.01.2011
Titul nadobudnutia	R-52/11-Zmena v užívaní stavby
Titul nadobudnutia	V-5201/10-Zámenná zmluva právopl.dňa 07.02.2011,prevedenie GPč.32324642-089/2010
Titul nadobudnutia	V-6179/10-Záložná zmluva právopl.dňa 10.02.2011
Titul nadobudnutia	V 5354/10 Kúpna zmluva právoplatná dňa 10.03.2011, pozemok registra 'C' KN parc.č. 3409/1- 530/11
Titul nadobudnutia	Prevedenie Gpč.32324642-054/2009 pri zápise V-1615/11 v.z.1039/11
Titul nadobudnutia	V-2150/11-Zmluva o zriadení vecného bremena,právopl.dňa 16.06.2011
Titul nadobudnutia	Prevedenie GPč.071/2011 pri zápise V-4830/11 v.z.2192/11
Titul nadobudnutia	Prevedenie GP č. 36717568-235/09, R-479/11 - 2522/11
Titul nadobudnutia	Prevedenie GP č. 36717568-276/10, R-490/11 - 2523/11
Titul nadobudnutia	Prevedenie GP č. 36717568-272/10, R-487/11 - 2527/11
Titul nadobudnutia	Prevedenie GP č. 36717568-273/10, R-488/11 - 2531/11
Titul nadobudnutia	Prevedenie GP č. 36717568-271, R-486/11 - 2532/11
Titul nadobudnutia	Prevedenie GP č. 36717568-270/10, R-485/11 - 2534/11
Titul nadobudnutia	Prevedenie GP č. 36717568-269/10, R-484/11 - 2536/11
Titul nadobudnutia	Prevedenie GP č. 36717568-194/10, R-483/11 - 2540/11
Titul nadobudnutia	Prevedenie GP č. 36717568-172/10, R-482/11 - 2543/11
Titul nadobudnutia	Prevedenie GP č. 36717568-069/10, R-492/11 - 2544/11
Titul nadobudnutia	Prevedenie GP č. 36717568-266/10, R-489/11 - 2568/11
Titul nadobudnutia	Prevedenie GP č. 36717568-267/10, R-491/11 - 2569/11
Titul nadobudnutia	Prevedenie GP č. 36717568-268/10, R-493/11 - 2570/11
Titul nadobudnutia	Prevedenie GP č. 36717568-293/10, R-494/11 - 2571/11
Titul nadobudnutia	Prevedenie GP č. 36717568-343/10, R-495/11 - 2572/11
Titul nadobudnutia	Prevedenie GP č. 36717568-344/10, R-496/11 - 2573/11
Titul nadobudnutia	Prevedenie GP č. 43466559-75/11, R-630/11 - 2574/11
Titul nadobudnutia	Prevedenie GPč.360/2011 pri zápise Z-7903/11 v.z.2699/11
Titul nadobudnutia	Z-6111/11-Zápis vecného bremena, prevedenie GPč.33/2011 v.z.93/12
Titul nadobudnutia	Z-7350/11-Zápis vecného bremena
Titul nadobudnutia	R-210/12 prevedenie GP č. 32324642-023/2012 - 568/12

or. číslo riezvisko, meno (názov), rodné priezvisko, dátum narodenia, rodné číslo (IČO) a Spoluvlastnícky podiel
miesto trvalého pobytu (sídlo) vlastníka

IČO :

Titul nadobudnutia Z-1863/12 prevedenie GP č. 32324642-010/2012 - 645/12
Titul nadobudnutia V-708/12 prevedenie GP č. 33737398-35/2010 - 666/12
Titul nadobudnutia Prevedenie GPč.32324642-009/2011 pri zápise V-1147/12 v.z.866/12
Titul nadobudnutia Prevedenie GPč.162/09 pri zápise V-2266/12 v.z.988/12
Titul nadobudnutia R-443/12-Prevedenie GPč.32324642-147/2011
Titul nadobudnutia Prevedenie GPč.33472602-83/11 pri zápise V-2574/12 v.z.1453/12
Titul nadobudnutia R-551/12-Prevedenie GPč.32324642-156/2011
Titul nadobudnutia V-3883/12-Kúpna zmluva právopl.dňa 28.08.2012
Titul nadobudnutia Prevedenie GPč.32324642-047/2012 pri zápise V-4018/12 -2012/12
Titul nadobudnutia Z-6566/12-Rozhodnutie o urč.súp.čísia
Titul nadobudnutia R-870/12-Prevedenie GPč.32324642-040/2012
Titul nadobudnutia V-6910/12-Zmluva o zriadení vecného bremena,vklad povolený dňa 12.12.2012
Titul nadobudnutia V-7056/12-Zmluva o zriadení vecného bremena,vklad povolený dňa 17.12.2012
Titul nadobudnutia R-938/12-Prevedenie GPč.46610910-59/2012
Titul nadobudnutia R-961/12-Prevedenie GPč.46610910-69/2012
Titul nadobudnutia R 82/13 Prevedenie GP č.18024335-160/2012- č.z.165/13
Titul nadobudnutia R 83/13 Prevedenie GP č.18024335-161/2012- č.z.167/13
Titul nadobudnutia R 64/13 Prevedenie GP č.18024335-174/2012- č.z.168/13
Titul nadobudnutia R-66/13 Prevedenie GP č. 18024335-162/2012 - č.z. 171/12
Titul nadobudnutia R-70/13 Prevedenie GP č. 18024335-165/2012 - č.z. 173/13
Titul nadobudnutia R 68/13 Prevedenie GP č.18024335-163/2012- č.z.174/13
Titul nadobudnutia R-71/13 Prevedenie GP č. 18024335-178/2012 - č.z. 175/13
Titul nadobudnutia R-72/13 Prevedenie GP č. 18024335-166/2012 - č.z. 176/13
Titul nadobudnutia R-73/13 Prevedenie GP č. 18024335-179/2012 - č.z. 178/13
Titul nadobudnutia R-74/13 Prevedenie GP č. 18024335-167/2012 - č.z. 179/13
Titul nadobudnutia R-75/13 Prevedenie GP č. 18024335-169/2012 - č.z. 181/13
Titul nadobudnutia R-76/13 Prevedenie GP č. 18024335-180/2012 - č.z. 182/13
Titul nadobudnutia R-77/13 Prevedenie GP č. 18024335-170/2012 - č.z. 184/13
Titul nadobudnutia R-79/13 Prevedenie GP č. 18024335-171/2012 - č.z. 185/13
Titul nadobudnutia R-81/13 Prevedenie GP č. 18024335-173/2012 - č.z. 186/13
Titul nadobudnutia R-69/13 Prevedenie GP č. 18024335-177/2012 - č.z. 196/13
Titul nadobudnutia Prevedenie Gpč.36717568-368/2012 pri zápise V-7236/12 -200/13
Titul nadobudnutia Prevedenie Gpč.18024335-164/2012 a Gpč.18024335-168/2012 pri zápise V-7254/12 -376/13
Titul nadobudnutia Z-1519/13-zápis stavby bez súp.čísia
Titul nadobudnutia Prevedenie Gpč.46610910-104/2012 a Gpč.10-105/2012 pri zápise V-1730/13 -č.z.1156/13
Titul nadobudnutia Prevedenie Gpč.31321704/246-17/2013 pri zápise Z-2931/13 -č.z.1163/13
Titul nadobudnutia Prevedenie Gpč.46610910-74/2012 pri zápise V-1875/13 -č.z.1202/13
Titul nadobudnutia R-418/13-Rozhodnutie PÚ -13/403-3/2618/BRO (vyhlásenie národnej kultúrnej pamiatky)
Titul nadobudnutia Prevedenie Gpč.31321704/246-55/2013 pri zápise Z-5500/13 -č.z.2165/13

Tituly nadobudnutia LV:

Z 2533/93 DEL M TACNY PROTOKOL.

V 1298/93 ZAMENNA ZMLUVA.

Z 1600/93 delimitacia .

Z 1813/93

z 3169/93 delimitacia fin./93-b

Z 3343/93 NAJOM BUDOVY NA PARC.C.2298/59.

Z 253/94 PREHLASEN E NA PARC.C.44/63,64,65

HOSP.ZMLUVA NA PC.1920/2-5,1920/7-11,A 1920/13-15

Z 2175/94 DEL M TAC A PC.12/9

L ST VL.3727

Z 2311/94 DEL M TAC A C.F N./93-DEL-B NA PC.3849

Z 35/95 DEL M TAC A C.MAJ.2127/94

V 190/95 KUPA NA PC.2568/2

V 189/95 ZAMENNA ZMLUVA NA PC.1936/265,1936/266

z 1561/95 pkn.vl.c.613,na pc,3426/3

Z 1801/95 ROZHODNUT E ZP-4-18/2832/94

Z 2533/95 DEL M TAC A NA PC.3134/42,3134/3-4

Z 3930/95 DEL T.PROT. NA PC.45-47

Z 3414/95 DEL T.PROT.NA PKN.VL.C.1678

Z4538/95 DEL M TAC A NA PC.3464/546,3464/547
V 33363/95 KUPNA ZMLUVA NA PC.3120/6,3,18
Z 216/96 DEL M TAC A NA PC.44/78,44/80,48/4
Z 125/96 ROZHODNUT E ZP.-4-1/27/2462/95 NA PC.2559
Z 1441/96 DEL M TAC A NA PC.60
Z 2767/96 PREHLASEN E NA BUD.PC.2390/1
Z 2887/96 PREHLASEN E/BUD.PC.139/1/
V 1132/96 ZAMENNA ZMLUVA,V 1134/96 DAROVAC A ZMLUVA,V 1133/96 DAROVAC A ZMLUVA
R-50/96 ROZHODNUT E NA PC.1818
'Z 2885/96 PREHLASEN E'
Z 2886/96 PREHLASEN E NA PC.138/1
Z 2888/96 PREHLASEN E NA OBCHOD PC.141
Z2972/96-DEL M TAC A
list vl. 4448
Z 5605/96 PREVED.GP.C.32324642-57/96
Z 5649/96 ROZHODNUT E C.170/96
Z DODATOK K DEL M TAC / NA PC.494/1/
Z 6144/96 PREVED.GP.C.Cs-15/94
Z 6492/96 PREVEDEN E GP.32324642-217/96
V 4027/96 KUPNA ZMLUVA NA A 309-326
V 63/97 KUPA NA PC.12/17-12/19
Z 675/97-PREVEDEN E GP.32328435-80/95
Z 1306/97 PREVEDEN E GP.C.32324642-14/97
Z 2378/97 ZAP S VLAST.PRAV.,PKN.VL.C.947/na A475-A480/
Z 1733/97 DEL M TAC A NA PC.56/1
Z 240/05 Rozhodnutie č.3/2005
Z 992/05 prevedenie geom plán č. 32324642-133/2004
V 636/05 Zámenná zmluva
V 1215/05 Kúpna zmluva
Z-2455/06-rozhodnutie o urč.s.č.
R-335/06-rozhodnutie PÚ č.D/2006/00307-4
R-335/06-rozhodnutie PÚ č.D/2006/00307-4.
List vlastníctva č.6631
R-518/06-prevedenie GPč.32324642-140/2006
R 396/07 prevedenie GP č. 32324642-70/07,ZPM č 3750 E -vzč.1132
V 3830/07 Kúpna zmluva
V 3891/07 Kúpna zmluva,právooplatná dňa 30.7.2007 -vzč. 1409/07
V 3241/07 Kúpna zmluva ,právooplatná dňa 30.7.2007,Prevedenie GPč. 35021934-43/07 ,ZPM č. 3710 E -vzč.1419/07
V 3381/07 Kúpna zmluva,právooplatná dňa 2.8.2007,prevedenie GPč. 11852348-38/06 ,ZPM č. 3571 -vzč. 1433/07
Z-2943/07-prevedenie GPč.6/2006
Z 5210/08 Prevedenie GPč. 36610941-23/08-2087/08

ASŤ C: TARCHY

or.č.:

V 191/95 KUPA NA PC.2568/3

- 1 Zákaz nakladania s nehnuteľnosťou-bytovými priestormi vo výmere 88 m2 v obytnom dome,sč.1214/predajňa Papierníctva/zákaz scudzenia pre nájmu a zaťaženia ,okr.súd .Nc 373/99-P1-88/99
- 1 Záložné právo v prospech Štátneho fondu rozvoja bývania ,Bratislava 37, ČO:31749542 na obytný dom sč.2441 na parc.č.1919/121,V 1781/03.
- 1 Záložné právo v prospech Ministrestva výstavby a regionálneho rozvoja SR ČO: 31751067 so sídlom Špitáiska 8, 816 44 Bratislava V 1544/05 na bytový dom - 87 b.j. na parcele číslo 1919/121 sč.2441- 661/05
- 1 Vecné bremeno-právo užívania v prospech ELBEVA ,a.s. ČO: 36252204 za účelom umiestnenia inžinierskych sietí slúžiacich pre obytný súbor Kertváros na parc.č. 3786/1,4033,1080 -V5793/05- ,R-424/06
- 1 Vecné bremeno zaťažujúce pozemok v k.ú. Dunajská Streda ,KN-C parc.č. 1940/1 zriadené v prospech pozemkov v k.ú. Dunajská Streda ,KN-C parc.č. 1942/5,1940/3 a 1934/5,spočívajúce v práve zriaďovania,uloženia,vedenia a výstavby kanalizačnej prípojky,na povrchu,nad a pod povrchom zataženého pozemku a s tým súvisiacich terénnych úprav ,úprav pôdy a jej porastu,práva vetupu osobami a vjazdu technickými zariadeniami a dopravnými prostriedkami na zaťažený pozemok za účelom prevádzkovania,užívania,údržby,výmeny,zmrien a opráv alebo odstránenia kanalizačnej prípojky a práva užívania prípojky v rozsahu znázornenom na geo.pláne č. 360 56 189-185/2007 a v súlade so Zmluvou o zriadení vecného bremena zo dňa 11.12.2007,podľa V 237/08 -vzč.142/08
- 1 Vecné bremeno právo vstupu a prechodu cez pozemok parc.č.1919/85 ako peším sósobom,tak aj dopravnými prostriedkami a stavebnými mechanizmami v prospech :VÁR-Elektro,s.r.o.,Poľná 891, ČO:31 449 816 -podľa V-3698/04 v.z.1544/04
- 1 List vlastníctva č.5636

- 1 Záložné právo na bytový dom 9 b.j. sociálne byty sč.5851 a na parc.č.3120/42 zast.plocha vo výmere 159 m2 v prospech Ministerstva výstavby a regionálneho rozvoja SR ČO: 31751067 so sídlom Prívozská 2/B, 825 25 Bratislava 26 V 8628/08- 2016/09
- 1 Záložné právo na pozemky:parc.č.3120/48 v prospech UniCredit Bank Slovakia a.s.,Šancová 1/A,813 33 Bratislava, ČO:00 681 709 podľa V-7917/08 v.z.2845/08
- 1 Záložné právo na stavbu -adm.budova so súp.číslom 50 na parc.č.2373/2, na pozemky : registra C KN parc.č.2373/1,parc.č.2373/2,parc.č.2373/3, parc.č.2373/4,parc.č.2374 v prospech Československej obchodnej banky,a.s.,so sídlom Michalská 18,815 63 Bratislava, ČO:36 854 140 podľa V-6179/10 v.z.285/11
- 1 Vecné bremeno právo užívania a vstupu,prechodu a prejazdu peši,motorovými a nemotorovými dopravnými prostriedkami,strojmi a mechanizmami cez pozemok registra C KN parc.č.3409/4 zast.plochy a nádvoria o výmere 14280 m2 v prospech SCH NDLER ESKALÁTORÝ,s.r.o., ČO:36250783,Kračanská cesta 49,929 01 Dunajská Streda podľa V-2150/11 v.z.1323/11
- 1 Vklad vecného bremena spočívajúceho -v práve trvalého uloženia, užívania a údržby vodovodnej a kanalizačnej prípojky a za týmto účelom právo vstupu a vjazdu na pozemky registra C KN parcelné číslo 1894/11, zastavané plochy a nádvoria o výmere 3 m2 a parcelné číslo 1894/21 zastavané plochy a nádvoria o výmere 7 m2,
 - v práve trvalého uloženia, užívania a údržby prípojky vysokého napätia, a za týmto účelom právo vstupu a vjazdu na pozemky registra C KN parcelné číslo 1894/8, zastavané plochy a nádvoria o výmere 5 m2, parcelné číslo 1894/9, zastavané plochy a nádvoria o výmere 5 m2,parcelné číslo 1894/10, zastavané plochy a nádvoria o výmere 3 m2,
 - v práve trvalého uloženia, užívania a údržby distribučného STL plynovodu a prípojky, a za týmto účelom právo vstupu a vjazdu na pozemky registra C KN parcelné číslo 1894/7, zastavané plochy a nádvoria o výmere 88 m2, parcelné číslo 1894/9, zastavané plochy a nádvoria o výmere 5 m2, parcelné číslo 1894/12, zastavané plochy a nádvoria o výmere 61 m2, parcelné číslo 1894/16, zastavané plochy a nádvoria o výmere 4 m2, parcelné číslo 1894/19, zastavané plochy a nádvoria o výmere 164 m2,
 - v práve trvalého uloženia, užívania a údržby prípojky telekomunikačného vedenia, a za týmto účelom právo vstupu a vjazdu na pozemky registra C KN parcelné číslo 1894/15, zastavané plochy a nádvoria o výmere 31 m2, parcelné číslo 1894/16, zastavané plochy a nádvoria o výmere 4 m2, parcelné číslo 1894/17, zastavané plochy a nádvoria o výmere 2 m2,
 - v práve trvalého vybudovania, užívania a údržby stavby cestného telesa, a za týmto účelom právo vstupu, vjazdu, prechodu a prejazdu na pozemky registra C KN parcelné číslo 1915/224, ostatné plochy o výmere 1220 m2, registra C KN parcelné číslo 1915/364, ostatné plochy o výmere 280 m2 v prospech každodobého vlastníka pozemkov registra C KN parc.č.1915/184, 1915/340, 1915/363 podľa V-3797/11 v.z.1923/11
- 1 Vecné bremeno v zmysle § 10 a § 36 Zákona č.656/2004 Z.z. zákona o energetike v platnom znení k pozemku registra C KN parc.č.3733 o výmere 4 638 m2 právo vstupu na uvedený pozemok v rozsahu nevyhnutnom na výkon povolenej činnosti v súlade geom.plánom č.33/2011 z dôvodu obmedzenia vlastníckeho práva k pozemkom vybudovaním elektroenergetických zariadení distribučnej sústavy, v prospech vlastníka tohto elektroenergetického zariadenia,spoločnosť ZSE Distribúcia,a.s.,so sídlom Čulenova č.6,816 47 Bratislava -Z- 6111/11 v.z.93/12
- 1 Vecné bremeno v zmysle § 10 a § 36 Zákona č.656/2004 Z.z. zákona o energetike v platnom znení k pozemku registra C KN parc.č.266/3, parc.č.266/4, parc.č.266/1 právo vstupu na uvedený pozemok v rozsahu nevyhnutnom na výkon povolenej činnosti v súlade geom.plánom č.146/2011 z dôvodu obmedzenia vlastníckeho práva k pozemkom vybudovaním elektroenergetických zariadení distribučnej sústavy, v prospech vlastníka tohto elektroenergetického zariadenia,spoločnosť ZSE Distribúcia,a.s.,so sídlom Čulenova č.6,816 47 Bratislava -Z-7350/11 v.z.186/12
- 1 Vecné bremeno právo užívania a právo vstupu,prechodu a prejazdu peši,motorovými a nemotorovými dopravnými prostriedkami,strojmi a mechanizmami cez pozemok registra C KN parc.č.3409/1, parc.č.3409/4, parc.č.3409/5, parc.č.3409/6 v prospech Wertheim,s.r.o., ČO:00683990, Kračanská cesta 49, 929 01 ,Dunajská Streda podľa V-6910/12 -2977/12
- 1 Vklad vecného bremena spočívajúceho v práve užívania a v práve vstupu,prechodu a prejazdu peši ,motorovými a nemotorovými dopravnými prostriedkami,strojmi a mechanizmami cez pozemky parcely registra C KN parc.č.3409/1, parc.č.3409/5, parc.č.3409/6 v prospech SCH NDLER ESKALATORÝ,s.r.o. ČO: 36250783,Viedenská cesta 1,929 01 Dunajská Streda podľa V-7056/12 -3039/12

Iné údaje:

DOM NA PARC.C.2774/2 N E JE VLAST.USPOR.
 L ST VL.3496
 L ST VL. 3581
 L ST VL.589
 L ST VL.3251
 L ST VL.3673
 L ST VL.3157
 LV-3719
 L ST VL.3559
 L ST VL.3805
 L ST VL.3431-
 L ST VL.3914
 L ST VL.3966
 L ST VL.3972
 L ST VL.3973

L ST VL. 3977
L ST VL. 3992
L ST VL. 3995
L ST VL. 4129
L ST VL.C.3564,3572,3568,3577
L ST VL. 4175
L ST VL. 4183
L ST VL. 45
Z 4067/95 KV TANC A NA ZAL.PRAV.C.05/210/94
L ST VL.4222
L ST VLASTN CTVA C 4224
L ST VL. 4241
L ST VL. 3218
L ST VL. 1320
L ST VL. 4363
L ST VL.C.4416
L ST VL. 4420
Z3744/96-URCEN E SUP SNEHO C SLA C.70/1996-1059/96
Z4522/96-PREVEDEN E G.P. C.32328435-89/1996-1100/96
L ST VLASTN CTVA C. 4440-1102/96
L ST VLASTN CTVA C.4441-1103/96
Z4209/96-PREVEDEN E GEOM.PLANU
L ST VLASTN CTVA C.4442
L ST VL. 4460
L ST VL. 4352
L ST VL. 4565
L ST VLASTN CTVA C.4573
L ST VL. 4631
L ST VL. 4657- 372/97
L ST VLASTN CTVA C.4687
LV VL. 4694
L ST VL. 4698
L ST VL. 4744
L ST VL. 4755
L ST VL. 4762
L ST VL. 1
L ST VL. 4837
List vl. 4858
List vl. 4872
List vl.4923
List vl. 5019
List vl. 5026
Z4911/98-prevedenie gp. č. 32324642-187/98

- 1 List vl.5108
- 1 List vl. 5173
- 1 List vl. 5110
- 1 List.vl.3234
- 1 List vl. 5206
- 1 List vl. 5211
- 1 V 1384/99 Kúpna zmluva
- 1 List vl.5253
- 1 List vl. 4667
- 1 List vl. 3775,3670,3785,1323,3627,3652,3599,3638,3651,4318,5001,4800,5024,4617,
- 1 List vl. 5305
- 1 List vl. 1421
- 1 List vl. 1421
- 1 List vl.č.5423 (na parc.č.1920/515-517)
- 1 List vl. 1421
- 1 List vl. 4255
- 1 List vl. 5850
- 1 List vl. 5877
- 1 List vl. 5890
- 1 List vl. 5790
- 1 List vl. 5894

- 1 List vl. 5754
- 1 List vl. 5389
- 1 List vl. 5993
- 1 List vl. 2919
- 1 list vl.3113
- 1 List vl. 3343
- 1 List vl. 6057
- 1 P1-198/02 predbežné opatrenia na súd, zdržať sa konania ,smerujúceho k podaniu návrhu na vklad vlastníckého práva k nehnuteľnostiam,zakazuje akýmkoľvek spôsobom nakladať s nehnuteľnosťami,najmä akýmkoľvek spôsobom predmetné nehnuteľnosti zatažiť,zriadiť vecné práva k cudzej veci a vykonať úkony smerujúce k zastaveniu predmetných nehnuteľností a to parcela č.44/116,44/118.
- 1 List vl.6139
- 1 list vl. 6148
- 1 List vl. 2450
- 1 List vl. 4751
- 1 List vl. 6278
- 1 List vl. 5027
- 1 L ST VL. 6435
- 1 List vl. 6530
- 1 List vl. 6576
- 1 List vl. 6614

oznámka:

Bez zápisu.

Vysvetlenie: údaje v ASTI C:ŤARCHY bez uvedenia parcelného čísla alebo poradového čísla vlastníka alebo inej oprávnenej osoby sa týkajú všetkých nehnuteľností a všetkých vlastníkov a iných oprávnených osôb na liste vlastníctva.

VÝPIS Z KATASTRA NEHNUTEĽNOSTÍ

Okres: Dunajská Streda

Vytvorené cez katastrálny portál

Obec: DUNAJSKÁ STREDA

Dátum vyhotovenia 15.08.2013

Katastrálne územie: Dunajská Streda

Čas vyhotovenia: 09:45:49

VÝPIS Z LISTU VLASTNÍCTVA č. 4118

ASŤ A: MAJETKOVÁ PODSTATA

PARCELY registra "C" evidované na katastrálnej mape

Parcelné číslo	Výmera v m2	Druh pozemku	Spôsob využ. p.	Umiest. pozemku	Právny vzťah	Druh ch.n.
897/ 2	60	Zastavané plochy a nádvoria	16	1		, 501
897/ 3	284	Zastavané plochy a nádvoria	18	1		, 501

Legenda:

Spôsob využívania pozemku:

18 - Pozemok, na ktorom je dvor

16 - Pozemok, na ktorom je postavená nebytová budova označená súpisným číslom

Druh chránenej nehnuteľnosti:

501 - Chránená vodohospodárska oblasť

Umiestnenie pozemku:

1 - Pozemok je umiestnený v zastavanom území obce

Stavby

Súpisné číslo	na parcele číslo	Druh stavby	Popis stavby	Druh ch.n.	Umiest. stavby
3630	897/ 2	13	presso-Florlan		1

Legenda:

Druh stavby:

13 - Budova ubytovacieho zariadenia

Kód umiestnenia stavby:

1 - Stavba postavaná na zemskom povrchu

ASŤ B: VLASTNÍCI A INÉ OPRÁVNENÉ OSOBY

Por. číslo Príezvisko, meno (názov), rodné priezvisko, dátum narodenia, rodné číslo (IČO) a Spoluuvlastnícky podľa miesto trvalého pobytu (sídlo) v lastníka

Účastník právneho vzťahu:	Vlastník	
1	PAPAY JAN a EVA PAPAYOVÁ, Kodályova UL. 1557/11, SR	1 / 1
Dátum narodenia :	07.01.1937	Dátum narodenia : 17.01.1943
Titúl nadobudnutia	Z 6459/98 určenie č.840/98	
Titúl nadobudnutia	Z-6895/08-Kvitancia na V-2611/08	

Tituly nadobudnutia LV:

V2504/95 KUPNA ZMLUVA

ASŤ C: ĽARCHY

Bez zápisu.

Iné údaje:

Bez zápisu.

Poznámka:

Bez zápisu.

DMG

Ing. Jolán Németh, 930 11 Topoľníky, Pionierska 24
Znalkyňa v odbore stavebníctvo - odvetvie pozemné stavby, odhad hodnoty nehnuteľnosti
ev. č. 912490 číslo znaleckého posudku : 63/2013

ZNALECKÝ POSUDOK



vo veci : odhad všeobecnej hodnoty – pozemku na novovytvorenej parcele č. 897/5 v katastrálnom území Dunajská Streda v meste Dunajská Streda

Zadáateľ znaleckého posudku: Mesto Dunajská Streda
Hlavná 50/16

Účel znaleckého posudku : odhad všeobecnej hodnoty nehnuteľností ako podklad k právnemu úkonu - prevod nehnuteľností a k napísaniu zámennej zmluvy

Znalecký posudok obsahuje 26 strán včítane krycieho listu, a odovzdáva sa v troch vyhotoveniach objednávateľovi

v Topoľníkoch dňa 30. augusta 2013

III. ZÁVER**1. VŠEOBECNÁ HODNOTA****Rekapitulácia :****Pozemky:**

Všeobecná hodnota metódou polohovej diferenciácie: **5 631,08 €**
 Ako vhodná metóda na stanovenie VŠH pozemkov bola použitá metóda polohovej diferenciácie

2. REKAPITULÁCIA VŠEOBECNEJ HODNOTY

Názov	Všeobecná hodnota [€]
Stavby	
Pozemky	
pozemok na novovytvorenej parc. č. 897/65 (238 m ²)	5 631,08
Spolu VŠH	5 631,08
Zaokrúhlená VŠH spolu	5 600,00

Všeobecná hodnota stavieb a pozemkov je spolu: **5 600,00 €**
 Slovom: **Päťtisícšesťsto Eur**

3. MIMORIADNE RIZIKÁ

v Topoľníkoch dňa 30. augusta 2013

Ing. Jolán Németh
 Ing. Jolán Németh

IV. PRÍLOHY

- Čiastočný výpis z listu vlastníctva č. 3251
- Kópia z katastrálnej mapy
- Overený geometrický plán
- Osvedčenie č. 097/04

Ing. Jolán Németh, 930 11 Topoľníky, Pionierska 24
Znalkyňa v odbore stavebníctvo - odvetvie pozemné stavby, odhad hodnoty nehnuteľností
ev. č. 912490 číslo znaleckého posudku : 60/2013

ZNALECKÝ POSUDOK



vo veci : odhad všeobecnej hodnoty – pozemkov na parcelách č. 335 a 336 v katastrálnom území Dunajská Streda v meste Dunajská Streda

Zadávatel' znaleckého posudku: Mesto Dunajská Streda
Hlavná 50/16

Účel znaleckého posudku : odhad všeobecnej hodnoty nehnuteľností ako podklad k právnomu úkonu - prevod nehnuteľností a k napísaniu zámennej zmluvy

Znalecký posudok obsahuje 14 strán včítane krycieho listu, a odovzdáva sa v troch vyhotoveniach objednávateľovi

v Topoľníkoch dňa 30.augusta 2013

III. ZÁVER**1. VŠEOBECNÁ HODNOTA****Rekapitulácia :****Pozemky:**

Všeobecná hodnota metódou polohovej diferenciacie spoluvlastníckeho podielu: **5 179,06 €**

Ako vhodná metóda na stanovenie VŠH pozemkov bola použitá metóda polohovej diferenciacie

2. REKAPITULÁCIA VŠEOBECNEJ HODNOTY

Názov	Všeobecná hodnota celej časti [€]	Spoluvl. podiel	Všeobecná hodnota spoluvlastníckeho podielu [€]
Stavby			
Pozemky			
pozemok na - parc. č. 335 (248,89 m ²)	12 152,00	2/9	2 700,44
pozemok na - parc. č. 336 (228,44 m ²)	11 153,80	2/9	2 478,62
Spolu pozemky (477,33 m²)			5 179,06
Spolu VŠH			5 179,06
Zaokrúhlená VŠH spolu			5 200,00

Všeobecná hodnota stavieb a pozemkov je spolu: **5 200,00 €**

Slovom: **Päťtisícdvesto Eur**

3. MIMORIADNE RIZIKÁ: pozemky v budúcnosti môžu byť využívané iba pre účely mestského cintorína.

30. augusta 2013



Ing. Jolán Németh

IV. PRÍLOHY

- Čiastočný výpis z listu vlastníctva č. 4930
- Kópia z mapy
- Osvedčenie č. 097/04

Ing. Jolán Németh, 930 11 Topoľníky, Pionierska 24
Znalkyňa v odbore stavebníctvo - odvetvie pozemné stavby, odhad hodnoty nehnuteľností
ev. č. 912490 číslo znaleckého posudku : 61/2013

ZNALECKÝ POSUDOK



vo veci : odhad všeobecnej hodnoty – pozemku na novovytvorenej parcele č. 897/6 v katastrálnom území Dunajská Streda v meste Dunajská Streda

Zadávatel znaleckého posudku: Mesto Dunajská Streda
Hlavná 50/16

Účel znaleckého posudku : odhad všeobecnej hodnoty nehnuteľností ako podklad k právnomu úkonu - prevod nehnuteľností a k napísaniu zámennej zmluvy

Znalecký posudok obsahuje 16 strán včítane krycieho listu, a odovzdáva sa v troch vyhotoveniach objednávateľovi

v Topoľníkoch dňa 30. augusta 2013

III. ZÁVER**1. VŠEOBECNÁ HODNOTA****Rekapitulácia :****Pozemky:**

Všeobecná hodnota metódou polohovej diferenciacie: **494,76 €**


Ako vhodná metóda na stanovenie VŠH pozemkov bola použitá metóda polohovej diferenciacie

2. REKAPITULÁCIA VŠEOBECNEJ HODNOTY

Názov	Všeobecná hodnota [€]
Stavby	
Pozemky	
pozemok na novovytvorenej parc. č. 897/6 (38 m ²)	494,76
Spolu VŠH	494,76
Zaokrúhlená VŠH spolu	495,00

Všeobecná hodnota stavieb a pozemkov je spolu: **495,00 €**

Slovom: **Štyristodevätdeiatpäť Eur**

3. MIMORIADNE RIZIKÁ: neboli zistené

v Topoľníkoch dňa 30. augusta 2013

Jolán Németh
Ing. Jolán Németh

IV. PRÍLOHY

- Čiastočný výpis z listu vlastníctva č. 4118
- Kópia z katastrálnej mapy
- Overený geometrický plán
- Osvedčenie č. 097/04



SAMOSPRÁVA MESTA DUNAJSKÁ STREDA
DUNASZERDAHELY VÁROSA ÖNKORMÁNYZATA
Hlavná 50/16, 929 01 Dunajská Streda

Číslo: 16/6/2011

Dunajská Streda, 13.12.2011

Výpis uznesenia

z 16. zasadnutia Mestského zastupiteľstva Dunajská Streda,
konaného dňa 13. decembra 2011 vo veľkej zasadačke na Radnici v Dunajskej Strede

k bodu č. 10. Návrh na prerokovanie ponuky na vysporiadanie majetkovo - právnych vzťahov formou odkúpenia pozemkov, nachádzajúcich sa v k.ú. Dunajská Streda, vedených na LV č. 4930 Katastrálnym úradom v Trnave, Správou katastra Dunajská Streda ako par. č. 335, parcela registra E, druh pozemku orná pôda o výmere 1 122 m² a par. č. 336, parcela registra E, druh pozemku orná pôda o výmere 1 028 m² v prospech mesta Dunajská Streda.

Uznesenie
č. 16/233/2011

Mestské zastupiteľstvo Dunajská Streda

A/berie na vedomie

Dôvodovú správu k návrhu na prerokovanie ponuky na vysporiadanie majetkovo - právnych vzťahov formou odkúpenia pozemkov, nachádzajúcich sa v k.ú. Dunajská Streda, vedených na LV č. 4930 Katastrálnym úradom v Trnave, Správou katastra Dunajská Streda ako par. č. 335, parcela registra E, druh pozemku orná pôda o výmere 1 122 m² a par. č. 336, parcela registra E, druh pozemku orná pôda o výmere 1 028 m² v prospech mesta Dunajská Streda.

B/schvaľuje

zámer odkúpenia pozemkov, nachádzajúcich sa v k.ú. Dunajská Streda, vedených na LV č. 4930 Katastrálnym úradom v Trnave, Správou katastra Dunajská Streda ako par. č. 335, parcela registra E, druh pozemku orná pôda o výmere 1 122 m² a par. č. 336, parcela registra E, druh pozemku orná pôda o výmere 1 028 m² v prospech mesta Dunajská Streda.

C/ akceptuje

ako východiskovú cenu odkúpenia pozemkov, nachádzajúcich sa v k.ú. Dunajská Streda, vedených na LV č. 4930 Katastrálnym úradom v Trnave, Správou katastra Dunajská Streda ako par. č. 335, parcela registra E, druh pozemku orná pôda o výmere 1 122 m² a par. č. 336, parcela registra E, druh pozemku orná pôda o výmere 1 028 m²:

všeobecnú hodnotu pozemkov, stanovenú znaleckým posudkom č. 74/2010, vypracovaným Ing. Jolanou Némethovou, dňa 08.08.2010 vo výške 21 500,- € (slovom: dvadsaťjedentisícpäťsto eur).

D/schvaľuje

zaradenie akceptovanej východiskovej ceny odkúpenia pozemkov, nachádzajúcich sa v k. ú. Dunajská Streda, vedených na LV č. 4930 Katastrálnym úradom v Trnave, Správou katastra Dunajská Streda ako par. č. 335, parcela registra E, druh pozemku orná pôda o výmere 1 122 m² a par. č. 336, parcela registra E, druh pozemku orná pôda o výmere 1 028 m² do rozpočtu mesta Dunajská Streda na rok 2012.

E/poveruje

primátora na vykonanie potrebných úkonov k zabezpečeniu realizácie tohto uznesenia mestského zastupiteľstva.

Hlasovanie č. 13:

prítomní : 24

za : 24

proti : 0

zdržal sa : 0

nehlasoval: 0

Uznesenie bolo schválené



JUDr. Hájos Zoltán, v.r.
primátor mesta

Zapisovateľka: Bc. Alžbeta Kocsisová
organizačná referentka