

Alžbeta Szokolová rod.

1000 027/4302/10, m...

1 Mestský úrad Dunajská Streda	
Dátum: 14 -06- 2017	
Podacie číslo: 34085	Číslo spisu:
Prilohy/isty	Vybavuje: 20940

Mestský úrad Dunajská Streda
Odbor finančný a evidencie majetku
Hlavná ulica 50/16,
929 01 Dunajská Streda

Vec: Reakcia na Oznámenie o výkone štátneho stavebného dohľadu

k číslu: 32015/5955/2017/DS/023-SG – Odbor finančný a evidencie majetku
2112/DS/6488/2017/033-KNA/002– Spoločný stavebný úrad

K veci štátneho stavebného dohľadu za účelom zistenia skutkového stavu stavby: „**Oplotenie**“ Vás informujem, že Vaše oznámenie som brala na vedomosť a dňa 29.06.2017 o 13.00 hod. bude Vám umožnený prístup na spomínaný pozemok cez obchod TRILAK, prípadne zo zadnej strany.

Ďalej dovoľte, aby k bližšiemu ujasneniu veci som Vám uviedla históriu udalostí, ktoré úzko súvisia aktuálnym stavom ako aj mojou žiadosťou o kúpu pozemkov:

16.06.2003 nákup pozemku obchodu, výstavba

08.12.2004 kolaudácia budovy obchodu TRILAK

26.11.2003 nákup garáže 1876/212

26.11.2003 nákup garáže 1876/12

29.09.2005 nákup garáže 1876/11

24.11.2007 nákup garáže 1876/10

26.04.2006 Žiadosť MÚ o doplnenie dopravnej značky zo strany Poľnej ulice medzi medzi garáže (Zákaz vjazdu nákladných vozidiel) – z dôvodu bezpečnej premávky. Povolenie realizované s výnimkou pre zásobovanie obchodu TRILAK.

28.04.2006 Žiadosť o odpredaj pozemkov medzi garážami parc. 1880/218 ako aj medzi obchodom a garážou 1880/378.

2006 podaný podnet na MÚ voči nám, že sme vytvorili záhradu medzi spomínanými objektmi. Na mieste boli zasadené kvety a kríky, aby nerástla burina. Na MÚ boli zanesené fotky kvetín z častí týkajúce sa pozemku za našim obchodom, a fotky buriny a bordelu (neporiadku) z oboch strán. Naša časť bola oddelená s brečtanom a kríkom ruží.

2006 Výzva zo strany MÚ na odkúpenie pozemkov!

26.10.2006 opakovane odovzdaná žiadosť p. Uherovi o odkúpenie pozemkov spolu s výkresom zameranej plochy - geodetom Ing. Gyulaim zo dňa 16.10.2006. V žiadosti bolo zdôraznené, že uvedený pozemok je potrebný na vstup a prechod medzi našimi objektmi, že neprichádza do úvahy zástavba pozemku, keďže boli nám známe vedomosti, že pod zemou sa nachádzajú vedenia inžinierskych sietí, a že všetky súvisiace náklady s odpredajom budú hradené z našej strany.

2006 Krádeže zo smeru zadnej strany obchodu:

- ukradnuté ozdobné kvety v črepníkoch
- ukradnutý mop, metly a lopaty
- vytrhnuté tuje z črepníkov

08.2007 odcudzená hotovosť v sume 2500,-Sk , z mojej tašky - ktorá sa nachádzala v blízkosti zadných dverí- v zlatom puzdre spolu so šperkmi (prsteň, náušnice, zlatý náramok). Neskôršie jedna zákazníčka rómskej národnosti spolu s vnučkou prišla so zlatým puzdrom do obchodu. Vnučka mala v ušiach moje náušnice. Na miesto bola privolaná polícia, kde dievča vypovedala – klamala- že veci našla v odpadovom koši na sídlisku sever I.

16.11.2008 o 11.00 neznámy muž rómskej národnosti, vo veku 25-28 rokov , výška cca 175-180cm, vynášal 2 kartóny pracieho prášku zn. Azúr. Bol pristihnutý, ale utiekol smerom k potravín a zmizol.

31.12.2008 cca 11.30-12.00 neznámy muž rómskej národnosti, vo veku 25-28 rokov , výška cca 175-180cm, oblečený v čiernych rifľových nohaviciach a v červenej bunde bol pristihnutý v sklade. Zaútočil na môjho partnera na p. Vojtecha Vargu, bili sa a pán Varga zakričal, aby som volala políciu. Nakoľko som predpokladala, že ide o vážnu vec, som vybehla z obchodu a snažila som ho vyplašiť. Keďže sme boli 2 proti 1, útočník sa rozbehol smerom krčmy , ktorá je na rohu a zmizol. V ten deň sme náhodne mali zákazníčku policajtku, ktorej sme prípad rozrušene porozprávali. Vyjadrila sa stručne: „že útočník sa na miesto 100%-ne ešte vráti!“. Bola som z toho šokovaná. Dospela som sa k rozhodnutiu, že musíme chrániť nielen hodnoty ale aj holý život a že dovtedy neotvoríme obchod, kým nevyhotovíme prekážku voči nevítaním hosťom.

01.01.2009 kúpa drevených hranolov, pletiva, drôtu a skrutiek

Poverili sme p. Júliusa Rigóa (už od tej doby nebohý), aby vyhotovil bezpečný plot bez základov, ktorá sa nepovažuje za stavbu ale je dosť stabilný voči zlodejom. Hranoly zatiaľkoľ do zeme a niektoré upevnil ku garážovým stenám, ktoré sú našim majetkom. Vyhotovenie oplotenia trvalo týždeň. Dvtedy sme obchod ani neotvorili.

12.01.2009 cca 17.30 v poobedňajších hodinách som sama chystala tovar pre zákazníkov, nakoľko p. Varga išiel navštíviť svojich chorých rodičov do Veľkého Blahova. Zrazu zo strany krčmy prichádzali 2 muži vo veku 25-28 rokov , rómskej národnosti, vysokí 175-

180cm. Ako prvý prichádzal neznámy , ale ako druhý bol ten istý človek, ktorý útočil 31.12.2008. Keď som sa prebrala z prekvapenia, som ich opýtala , čo tu hľadajú? Na ktorú otázku mi odpovedali v maďarskom jazyku, že prišli iba vybaviť si malú potrebu.

Svoj život si môžem ďakovať tej mladej policajtky , ktorá mala napriek mladého veku ozajstne dobré skúsenosti vo svojom odbore. Takisto aj majstrovi Rigó Júliusovi za vybudovanie prekážky voči nevítaním hosťom.

V tom čase kedy bola vyhotovená spomínaná prekážka , u firmy Kanovits media sme si dali vyrobiť 3ks informačných plachiet, s popisom ako sa dá dostať za plot. (vid'. fotodokumentácia)

Prístupové kľúče boli každému majiteľovi garáže, obchodu, pracovníkom SPP a ZSE odovzdané na podpis.

Plot nebol doposiaľ prekážkou nikomu z horeuvedených osôb , aspoň nám to nikto zatiaľ nepovedal.

Ďalej sme čakali na odpoveď MÚ vo veci odkúpenia pozemkov.

V marci roku 2017 prišli pracovníci/geodeti zamerat' niečo medzi objektmi. Už som sa potešila , že už konečne MÚ našiel kapacitu riešiť odpredaj pozemkov.

Na prekvapenie mi oznámili, že pán Mgr. Antal a pani Antalová chcú kúpiť pozemok medzi ich obchodom a mojimi garážmi, a to tak, aby ku garážam som sa nevedela ani dostať. Navrhovala som pánovi Mgr. Antalovi pred veľkou nocou v sobotu , že stačí , ak nám zostane po dĺžke mojich garáží 1m široký chodník. Odmietal sa so mnou rozprávať , vravel iba toľko, že nech počkáme na oficiálne rozhodnutie a že dotedy nemá sa so mnou čo baviť.

Aby sme predišli zbytočným nedorozumeniam zo strany MÚ , dali sme vyhotoviť 3ks kľúčov od zadnej časti brány pre obchodov, aby kedykoľvek mohli prísť prešetriť horeuvedené skutočnosti (pripojené v prílohe). Budú mať k dispozícii aj náradie s ktorými je možné skontrolovať, že hranoly nie sú zabetónované.

Ďalej Vás nepretržite žiadame o prenájom alebo odpredaj pozemku , nakoľko s oplotením sme predišli ďalším krádežiam ako napr.:

- na rohu v krčme odcudzili peňaženku čašníčke s hotovosťou
- zo zadnej strany cez okno , zo šatne ukradli kaderníčkam peňaženky, kávu atď.
- spredu v kaderníctve v decembri 2016 ukradli kaderníčke celú tržbu za deň

Nemôžeme tieto skutočnosti nebrať do úvahy pri rozhodnutiach!

Takisto medzi garážami často vidíme podozrivé skupiny ľudí s rôznymi ŠPZ.

Nielen moja mienka je , že nebolo by na škodu pri takých garážach zabezpečiť aj osvetlenie.

Ak je to potrebné, ochotne pomôžeme získať formou ankety mienku majiteľov garáží. Istotne by to napravilo bezpečnosť proti krádežiam káblov, elektromerov, atď.

Dôvody na splnomocnenie:


Nakoľko pracujem v TRILAK farby-laky od roku 1999 nepretržite denne od 7.00 do 18.00 (11 hod.) od pondelka do piatku a v sobotu od 7.00 do 12.00 mám nohy veľmi zaťažené.

Od 08.2016 som mala veľké ťažkosti s nohou, čo dosvedčilo aj vyšetrenie, že mám zápal šľahy, udreté koleno na ľavej strane a vydraté koleno na pravej strane ma donútilo, aby som poverila osobu Klaudiu Benesovú s vybavovaním tejto veci. V prílohe Vám zasielam splnomocnenie.

Za Vašu ochotu o prešetrenie prípadu na základe zadováženia uvedených skutočností Vám ďakujem.

S pozdravom,

Dunajská Streda 14.06.2017


Alžbeta Szokolová

Prílohy: 3ks kľúčov

2x fotodokumentácia

2x Splnomocnenie

Na vedomosť: MÚ Odbor finančný a evidencie majetku

MÚ Spoločný stavebný úrad

SPLNOMOCNENIE

Dolupodpísaný/á:

Alžbeta Szokolová I.ú. Hlboká ul. 577,

Splnomocňujem:

**Klaudiu Benesovú - kanceláriu BK,
IČO: 48 044 725, sídlom Hlboká ul. 577,
930 13 Trhová Hradská,**

**miestom prevádzky: ul. Biskupa Kondého 4577/18,
929 01 Dunajská Streda**

k zastupovaniu mojej osoby a k zriadeniu všetkých potrebných právnych úkonov na príslušných úradoch a v inštitúciách, týkajúcich sa k vybavovaniu:

**Žiadosti o kúpu/nájmu pozemku medzi stavbou parc. č. 1880/323 a stavbami
/garáží/ parc. č. 1876/10, 1876/11, 1876/212 a 1876/12**

Predmetné splnomocnenie sa vzťahuje taktiež k preberaniu a k podpisu všetkých dokladov a potvrdení vyžadujúcich si súhlas splnomocniteľa.

Dohoda o plnomocenstve sa uzatvára na dobu neurčitú a bez obmedzení.

V Dunajskej Strede dňa 14.06.2017

.....
Podpis splnomocniteľa

Splnomocnenie prijímam:

.....
Podpis splnomocnenej osoby

Informatívne fotky

Atšlets Szolciová - TILAK - Foto služby
925 0 11 11 5 5
prev.: I. Gyöngyösi 1030/37, Dúbr. Sírada
IČO: 30618156, DIČ: 1020264470
Vydanie: 23.11.1998 ŽO OÚ Galanta
sp. č.: Žo - A98/23263, reg. č. 831/98

č. fotky

Vysvetlenie

č. 1; 2; 3; 4

Medzi garážami (zo zadnej strany obchodu) prebieha obvoz tovaru. Je uzatvorená s bránou z ktorého má každý majiteľ garáže a majiteľ obchodu kľúč. JE NA NEJ (PLAKÁT) - TABUĽA s informáciami ako sa dá za bránou dostať. Nielen majitelia garáží majú kľúč obchodu (obchodníkov a) pracovníci ZSE a STP. JE NA TABUĽE PRIPRI- NENA MENOVKA s MOBILNÝM TEL. ČÍSLOM od fy TILAK - 0905946398. TAKO TABUĽA JE ZAPENENÁ DO VŠETKÝCH STRAN FOTU. ZA BRÁNOU SÚ UMIEŠTANÉ ODP. KOŠE NA KOM. ODPAD ale aj NA RECYKLÁCIU PAPIERA A PLASTOV.

č. 5; 6; 7

PRED GARÁŽAMI SA NACHAĎZA CHODNÍK z BET. KOCIEK. PLOT JE VYHOTOVENÝ z DREV. HRANOLOV, JE NA NEJ UPEVNENÉ PLETIVO z PLASTU A DRŽOJENE s TRSÍM.

MEDZI OBCHODMI (ZADNÝ OTCHODU) A GARÁŽOU SÚ ZASADENÉ KVETY, KRÍKY RUIE, ROZMANIKY, DO VEĽKÝCH ČREPNIKOCH TUŽE A RÔZNE SKALKY A LEVANDUĽA.

č. 8

FOTKA PREDVÁDZA ŽE NIEN NA ZADNE JE INFOZ. MAČNÝ PLAKÁT, ALE DO VŠETKÝCH TROCH STRAN.

č. 9, 10, 11

Z PRAVEJ STRANY ZA FOTOM VIDNO PLOCHU O KTORÉ SA STARÁ... ?

č. 12, 13, 14, 15, 16
17, 18, 19, 20, 21
22


NA ĽAVEJ STRANE ZA FOTOM VIDNO PLOCHU KTORÁ SA NACHAĎZA MEDZI OBCHODMI OUKRABNE ZSERBO A MEDZI GARÁŽAMI O KTORÚ MA ZADNEM D. MGR. ANTAL, ANTOLOVA TO NASTANIE MŮ.

**DORUČENKA
DOPORUČENE**

Odosielateľ

Mesto Dunajská Streda
Hlavná 50/16
929 01 Dunajská Streda

32015/5955/2017/DS/023-SG



DUNAJSKÁ STREDA

si fősztály

Deň uloženia zásielky

Adresát

Alžbeta Szokolová - TRILAK

Ul. Istvána Gyurcsóva

929 01 Dunajská Streda

á - TRILAK

soár

929 01 Dunajská Streda

NAJITEC

Dátum prevzatia písomnosti
6.6.2017

Svojím podpisom potvrdzujem prevzatie tejto písomnosti

Váš list číslo/zo dňa

Naše číslo

32015/5955/2017/DS/023-SG

Vybavuje/linka
Štefan GálffyDunajská Streda
05.06.2017**Vec: Priebežná informácia o stave žiadosti**

Mestský úrad v Dunajskej Strede dňa 12.04.2017 prijal Vašu žiadosť o odpredaj časti pozemku nachádzajúceho sa v katastrálnom území Dunajská Streda, v obci Dunajská Streda, okres Dunajská Streda, par. č. 1785/91, parcela registra C, druh pozemku zastavané plochy a nádvoria o výmere 5 068 m², vedenej na LV č. 3251 Okresným úradom Dunajská streda – Katastrálny odbor. Týmto Vám oznamujeme, že v záujme zistenia skutkového stavu užívania a neoprávneného zastavania stavbami pozemku, par. č. 1785/91, vo vlastníctve mesta Dunajská Streda, nachádzajúcej sa medzi radovými garážami a polyfunkčnými stavbami na ulici Istvána Gyurcsóva; dňa 29.06.2017 kompetentným útvarom Mestského úradu Dunajská Streda bude vykonané miestne šetrenie spojené s obhliadkou. S ďalším postupom v predmetnej veci budete oboznámený a v prípade možnosti Vaša hore uvedená žiadosť bude prerokovaná na zasadnutí Mestského zastupiteľstva Dunajská Streda až v II. polroku 2017.

V prípade Vášho záujmu o konzultáciu v tejto záležitosti nás môžete kontaktovať telefonicky na telefónnom čísle: +421918607331 alebo osobne na Mestskom úrade v Dunajskej Strede, číslo dverí 210

S pozdravom

Mesto Dunajská Streda
MESTSKÝ ÚRAD
Kancelária majetku
929 01 Dunajská StredaIng. Zoltán Pápay
vedúci odboru

Alžbeta Szokolová rod.

Mestský úrad Dunajská Streda	
Dátum:	12 -04- 2017
Podacie číslo: 9732	Číslo spisu:
Prílohy/listy	Výbavuje: 2945

Mestský úrad Dunajská Streda
Odbor finančný a evidencie majetku
Hlavná ulica 50/16,
929 01 Dunajská Streda

Vec: Žiadosť o zmenu kúpy/nájmu pozemku

Na základe zistených informácií, že majitelia budov nachádzajúcich sa na parcelách č. 1880/323 a 1880/322 tiež majú záujem o odkúpenie pozemku za uvedenými budovami, týmto Vás žiadam o zmenu mojej pôvodnej žiadosti zo dňa 05.04.2017, a to tým spôsobom, že zmením záujem o kúpu časti pozemku, a to nie podľa priloženého geometrického plánu ale podľa nového návrhu (viď skicár v prílohe), kde po dĺžke garážových budov č. parc. 1876/11 a 1876/10 žiadam iba o odstup 1 m pre vlastné účely.

Zmenu svojej žiadosti zdôvodňujem tým, že nakoľko som majiteľkou spomínaných garážových budov a uvedené priestory využívam aj na uskladnenie tovaru týkajúce sa obchodnej činnosti drogérie, farby laky zv. TRILAK, IČO: 36918156 potrebujem sa dostať do uvedených miestností ako z prednej tak aj zo zadnej strany tiež.

Ďalej z dôvodu vonkajšieho udržiavania stavebných úprav zadných stien garáží, kvôli pravidelnému čisteniu odtokových rúr, ako aj o pravidelné dohľadanie dažďovej vody odtekajúcej priamo z budov spádom ku garážam, kde základy stavby sú postavené o 60 cm nižšie ako základy budov a z uvedeného stavebného hľadiska by bolo majetku ohrozujúce, keby nám bolo neumožnené udržiavanie dohľadu nad odtekajúcou dažďovou vodou.

Po predbežnom odsúhlasení mojej žiadosti Vám bezodkladne zabezpečím nový geometrický plán ako aj znalecký posudok o ohodnotení pozemku.

Vyjadrenie k žiadosti žiadam doručiť na adresu:

Alžbeta Szokolová – TRILAK
prípadne kontaktovať na t.č.:

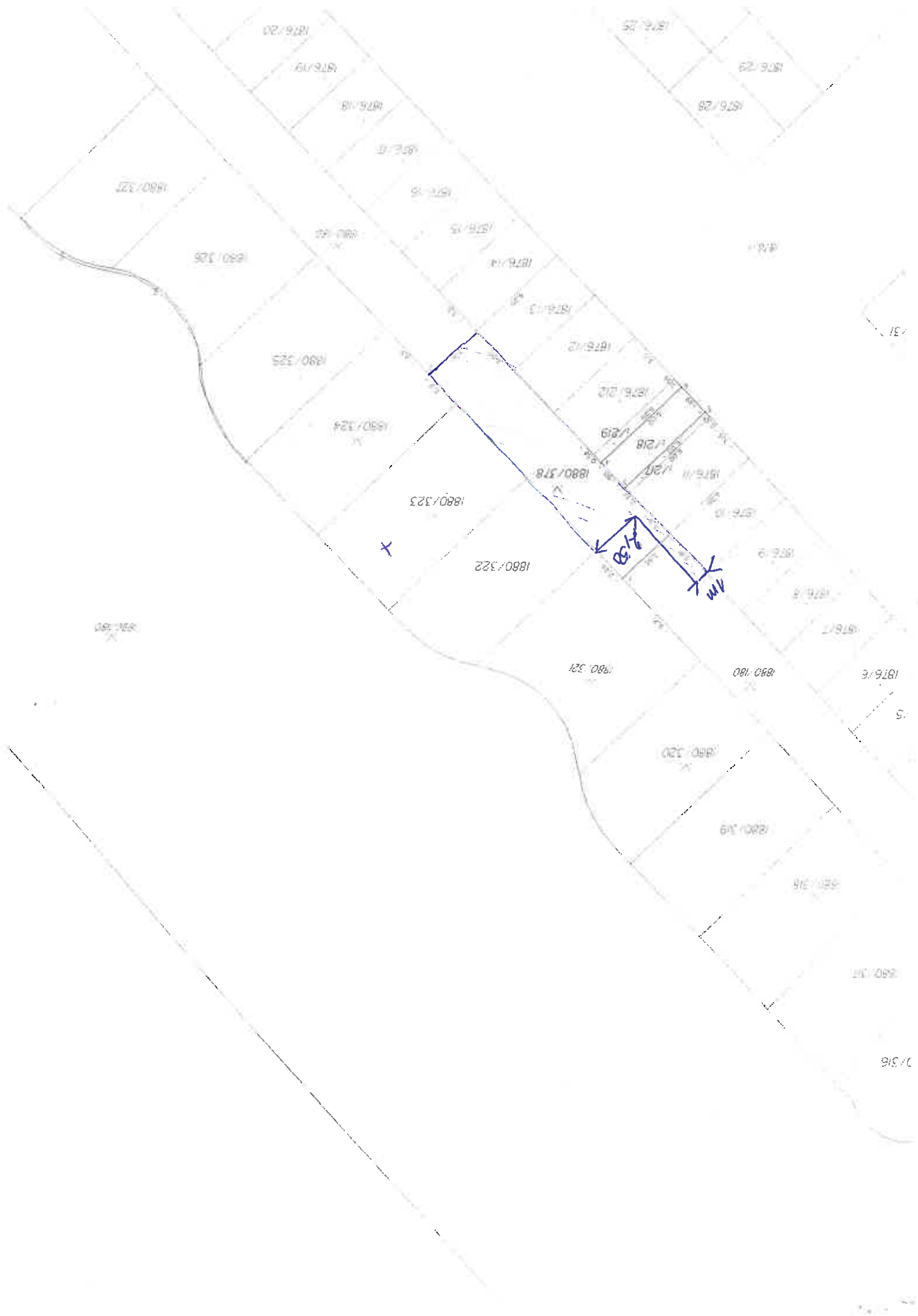
Streda,
pre osobné prevzatie

S pozdravom,

Dunajská Streda 11.04.2017

Alžbeta Szokolová

Prílohy: kópia katastrálnej mapy so skicárom



Alžbeta Szokolová rod.

1 Mestský úrad Dunajská Streda	
Dátum: 05 -04- 2017	
Podacie číslo 7039	Číslo spisu
Prílohy: sty	vybavuje

Mestský úrad Dunajská Streda
Odd. úz. plánovania, výstavby a dopr.
Hlavná ulica 50/16,
929 01 Dunajská Streda

2e 19^{1e}

Vec: Žiadosť o kúpu/nájom pozemku

Týmto, Vás žiadam o odpredaj pozemku podľa priloženého geometrického plánu č. 1475/06. Jedná sa o novozamerané parcely č. 1880/378, :217, :218, :219, z dôvodu plánovania dlhodobého používania, nakoľko uvedené parcely sa nachádzajú tesne medzi stavbou parc. č. 1880/323 a stavbami /garáže/ parc. č. 1876/10, 1876/11, 1876/212 a 1876/12, kde prevádzkujem obchodný/skladový priestor zv. TRILAK - farby laky, IČO: 36918156, ktorého som majiteľkou tiež ja.

Ďalej som plne vedomá, že na predmetnom pozemku č. parc. 1880/378 sú umiestnené inžinierske siete, a že plochy nemôžu byť zastavané, avšak z dôvodu, že spomínané pozemky tvoria vchod ako aj prístup medzi stavebnými priestormi sa na Vás obraciam mojou žiadosťou.

V prípade zamietnutia mojej žiadosti na odpredaj, Vás žiadam o umožnenie dlhodobého prenájmu uvedených parciel.

Vyjadrenie žiadam doručiť na adresu:

Alžbeta Szokolová – TRILAK, Ulica ... Dunajská Streda,
prípadne kontaktovať na t.č. ... pre osobné prevzatie

S pozdravom,

Dunajská Streda 05.04.2017


/Alžbeta Szokolová

Prílohy: 1x geometrický plán

Úrad geodézie, kartografie a katastra Slovenskej republiky
VÝPIS Z KATASTRA NEHNUTEĽNOSTÍ

K okres: Dunajská Streda

Vytvorené cez katastrálny portál

Obec: DUNAJSKÁ STREDA

Dátum vyhotovenia 11.04.2017

Katastrálne územie: Dunajská Streda

Čas vyhotovenia: 15:14:13

VÝPIS Z LISTU VLASTNÍCTVA č. 2395

ČASŤ A: MAJETKOVÁ PODSTATA

PARCELY registra "C" evidované na katastrálnej mape

Parcelné číslo	Výmera v m2	Druh pozemku	Spôsob využ. p.	Umiest. pozemku	Právny vzťah	Druh ch.n.
1876/ 10	18	Zastavané plochy a nádvorá	16	1		,501

Legenda:

Spôsob využívania pozemku:

16 - Pozemok, na ktorom je postavená nebytová budova označená súpisným číslom

Druh chránenej nehnuteľnosti:

501 - Chránená vodohospodárska oblasť

Umiestnenie pozemku:

1 - Pozemok je umiestnený v zastavanom území obce

Stavby

Súpisné číslo	na parcele číslo	Druh stavby	Popis stavby	Druh ch.n.	Umiest. stavby
2860	1876/ 10	7	garáž		1

Legenda:

Druh stavby:

7 - Samostatne stojaca garáž

Kód umiestnenia stavby:

1 - Stavba postavaná na zemskom povrchu

ČASŤ B: VLASTNÍCI A INÉ OPRÁVNENÉ OSOBY

Por. číslo Príezvisko, meno (názov), rodné priezvisko, dátum narodenia, rodné číslo (IČO) a Spoluvlastnícky podiel
miesto trvalého pobytu (sídlo) vlastníka

Účastník právneho vzťahu:

Vlastník

1 Szokolová Alžbeta

1 / 1

Dátum narodenia :

Titul nadobudnutia V-6566/07-Kúpna zmluva právopl.dňa 14.11.2007

ČASŤ C: ŤARCHY

Bez zápisu.

Iné údaje:

Bez zápisu.

Poznámka:

Bez zápisu.

Informatívny výpis

1/1

Údaje platné k: 07.04.2017 18:00

Úrad geodézie, kartografie a katastra Slovenskej republiky
VÝPIS Z KATASTRA NEHNUTEĽNOSTÍ

Okres: Dunajská Streda

Vytvorené cez katastrálny portál

Obec: DUNAJSKÁ STREDA

Dátum vyhotovenia 11.04.2017

Katastrálne územie: Dunajská Streda

Čas vyhotovenia: 15:11:31

VÝPIS Z LISTU VLASTNÍCTVA č. 1330

ČASŤ A: MAJETKOVÁ PODSTATA

PARCELY registra "C" evidované na katastrálnej mape

Parcelné číslo	Výmera v m ²	Druh pozemku	Spôsob využ. p.	Umiest. pozemku	Právny vzťah	Druh ch.n.
1876/ 11	19	Zastavané plochy a nádvoria	16	1		, 501
1876/ 30	18	Zastavané plochy a nádvoria	16	1		, 501

Legenda:

Spôsob využívania pozemku:

16 - Pozemok, na ktorom je postavená nebytová budova označená súpisným číslom

Druh chránenej nehnuteľnosti:

501 - Chránená vodohospodárska oblasť

Umiestnenie pozemku:

1 - Pozemok je umiestnený v zastavanom území obce

Stavby

Súpisné číslo	na parcele číslo	Druh stavby	Popis stavby	Druh ch.n.	Umiest. stavby
2861	1876/ 11	7	autogaráž		1
6967	1876/ 30	7	garáž		1

Legenda:

Druh stavby:

7 - Samostatne stojaca garáž

Kód umiestnenia stavby:

1 - Stavba postavaná na zemskom povrchu

ČASŤ B: VLASTNÍCI A INÉ OPRÁVNENÉ OSOBY

Por. číslo Príezvisko, meno (názov), rodné priezvisko, dátum narodenia, rodné číslo (IČO) a Spoluvlastnícky podiel miesto trvalého pobytu (sídlo) vlastníka

Účastník právneho vzťahu:	Vlastník		
1	Szokolová Alžbeta	1	1 / 1

Dátum narodenia :

Titúl nadobudnutia	V 4461/05 Kúpna zmluva
Titúl nadobudnutia	Z 5102/05 rozhodnutie č. 81/2005
Titúl nadobudnutia	V-7645/15 Kúpna zmluva vklad povolený dňa 18.12.2015,-č.z.4103/15.

ČASŤ C: ŤARCHY

Bez zápisu.

Iné údaje:

1 R-262/16 Zmena osobných údajov,-č.z.389/16.

Poznámka:

Bez zápisu.

Informatívny výpis

1/1

Údaje platné k: 07.04.2017 18:00

Úrad geodézie, kartografie a katastra Slovenskej republiky
VÝPIS Z KATASTRA NEHNUTEĽNOSTÍ

Okres: Dunajská Streda

Vytvorené cez katastrálny portál

Obec: DUNAJSKÁ STREDA

Dátum vyhotovenia 11.04.2017

Katastrálne územie: Dunajská Streda

Čas vyhotovenia: 15:09:01

VÝPIS Z LISTU VLASTNÍCTVA č. 6063

ČASŤ A: MAJETKOVÁ PODSTATA

PARCELY registra "C" evidované na katastrálnej mape

Parcelné číslo	Výmera v m ²	Druh pozemku	Spôsob využ. p.	Umiest. pozemku	Právny vzťah	Druh ch.n.
1876/ 12	19	Zastavané plochy a nádvoria	16	1		, 501
1876/212	19	Zastavané plochy a nádvoria	16	1		, 501
1880/323	59	Ostatné plochy	29	1		, 501

Legenda:

Spôsob využívania pozemku:

29 - Pozemok, na ktorom je okrasná záhrada, uličná a sídlisková zeleň, park a iná funkčná zeleň a lesný pozemok na rekreačné a poľovnícke využitie

16 - Pozemok, na ktorom je postavená nebytová budova označená súpisným číslom

Druh chránenej nehnuteľnosti:

501 - Chránená vodohospodárska oblasť

Umiestnenie pozemku:

1 - Pozemok je umiestnený v zastavanom území obce

Stavby

Súpisné číslo	na parcele číslo	Druh stavby	Popis stavby	Druh ch.n.	Umiest. stavby
2862	1876/ 12	10	dom		1
5303	1876/212	7	autogaráž		1

Legenda:

Druh stavby:

10 - Rodinný dom

7 - Samostatne stojaca garáž

Kód umiestnenia stavby:

1 - Stavba postavaná na zemskom povrchu

ČASŤ B: VLASTNÍCI A INÉ OPRÁVNENÉ OSOBY

Por. číslo Priezvisko, meno (názov), rodné priezvisko, dátum narodenia, rodné číslo (IČO) a Spoluvlastnícky podiel miesto trvalého pobytu (sídlo) vlastníka

Účastník právneho vzťahu:	Vlastník		
1 Szokolová Alžbeta 01, SR		5	1 / 1

Dátum narodenia :

Titul nadobudnutia V-2710/02 Kúpa

Titul nadobudnutia V 2411/03 Kúpa

Titul nadobudnutia V5396/03-kúpa

Titul nadobudnutia V5397/03-kúpa

ČASŤ C: ĽARCHY

Bez zápisu.

Iné údaje:

1 R-262/16 Zmena osobných údajov,-č.z.389/16.

Poznámka:
Bez zápisu.

Informatívny výpis

2/2

Údaje platné k: 07.04.2017 18:00



VÝKAZ VÝMER

Doterajší stav					Zmeny					Nový stav					
Číslo			Výmera		Druh pozemku	Diel	k parcele číslo	m2	od parcely číslo	m2	číslo parcely	Výmera		Druh pozemku	Vlastník, nájomca-držiteľ (adresa)
PK vločky	parcely		ha	m2								ha	m2		
LV	PK	KN													
Stav prvý je totožný s registrom C KN															
325/		1876/1		4837	zast.pl.						1876/1		4820	zast.pl. 1332/	Mesto D.S.
											1876/217		2	zast.pl. 13600	Mestký ú.Hlavná50/16
											1876/218		11	370	dtto
											1876/219		4	zast.pl. 13104	dtto
325/		1880/180		11248	ost.pl.						1880/180	1	1195	zast.pl. 13600	dtto
											1880/378		53	370	dtto
														14410	dtto
														14410	dtto
Spolu:			1	6085							1	6085			

Legenda:kód spôsobu využívania 13321-pozemky,na ktorých sú postavené Inžinierske stavby-cestné,miestne a účelové komunikácie
 13600-pozemky,na ktorých sú postavené budovy bez označenia súpisným číslom
 14410-pozemky,ktoré slúžia ako okrasná zhrada,uličná,verejná alebo súkromná zeleň
 kód druhu stavby 370-garáž

Spoplatnené podľa zákona č. 145/95 Z.z

Geometrický plán je podkladom na právne úkony,keď údaje doterajšieho stavu výkazu výmer sú zhodné s údajmi platných výpisov z katastra nehnuteľností

Vyhoviteľ: GEOPLAN Ing.Gyula Tibor Alžbetínske nám.2 929 01 Dunajská Streda Tel.031/5502162 0905322563 IČO : 32313993 e-mail: gyula@geoplan.sk		Kraj	Trnavský	Okres	Dunajská Streda	Obec	Dunajská Streda
		Kat. územie	Dunajská Streda	Číslo plánu	281/2006	Mapový list č.	Dun.Streda 4-0/II
<h2 style="margin: 0;">GEOMETRICKÝ PLÁN na</h2>				zameranie budov p.č.1876/217,2876/219 a oddelenie p.č.1876/218,1880/378			
Vyhoviteľ		Autorizačne overil			Úradne overil		
Dňa:	Meno:	Dňa:	Meno:	Dňa:	Meno:	Číslo:	
06.10.2006	V.Mészárosová	06.10.2006	Ing.Gyula Tibor	16-10-2006	Ing.Szakáll István	1425/06	
Nové hranice boli v prírode označené múrom,kalkom		Nálezitosť má a presnosťou zodpovedá predpisom			Úradne overené podľa zákona NR SR 6.25/1995 Z.z.o geodézii a kartografii		
Záznam podrobného merania(meračský náčrt) č. 3634 E							
Súradnice bodov označených číslami a ostatné, meračské údaje sú uložené vo všeobecnej dokumentácii							
		Pečiatka a podpis			Pečiatka a podpis		

