



COOP Jednota Dunajská Streda, spotrebné družstvo
929 16 DUNAJSKÁ STREDA, Korzo Bélu Bartóka 790

Mestský úrad Dunajská Streda	
Dátum:	11 -08- 2015
Podacie číslo: 1764R	Číslo spisu:
Prílohy/lísty: 4	Vybavuje: 2810

Mesto Dunajská Streda
Mestský úrad Dunajská Streda
Hlavná ul. 50/16
929 01 Dunajská Streda

Vaša značka/zo dňa	Naša značka	Vybavuje/linka	Dátum
	Ing. Tokovicsová Izabela	0908 770 588	10.08.2015

VEC : Žiadosť

COOP Jednota Dunajská Streda, SD opätovne sa na Vás obracia so žiadosťou o súhlas zámenny pozemkov v zmysle priloženého výkazu a to za účelom dodatočného vyporiadania majetkoprávneho vzťahu pozemkov vo vlastníctve nášho družstva v dlhodobom užívaní Mestom Dunajská Streda na strane jednej a takisto majetkoprávne vysporiadať pozemky v užívaní našim družstvom vo vlastníctve Mesta Dunajská Streda.

Na stanovenie všeobecnej hodnoty predmetných pozemkov v prílohe tejto žiadosti predložíme „Znalecké posudky č.: 64/2015, 65/2015, 66/2015 a 67/2015“ vyhotovené znalcom Ing.Pavlom Minárikom.

V priloženej tabuľke vykázaný rozdiel v prospech Mesta Dunajská Streda v celkovej hodnote 957,26 Eur si zaväzujeme naše družstvo uhradiť na Váš účet v termíne stanovenom „Zámennou zmluvou“.

S poukazom na vyššie popísané žiadame Vás o Vaše kladné stanovisko.

Za pochopenie ďakujem, ostávam s pozdravom

Ing. Ľudovít Kulcsár
predseda COOP Jednoty Dun. Streda, SD

Coop Jednota
Dunajská Streda, SD
Korzo Bélu Bartóka 790
929 01 Dunajská Streda
tel.: 031/55 22 862, fax: 031/55 22 80

Prílohy :

- 1./ ZP č.64/2015 zo dňa 18.07.2015 vyhotovený znalcom Ing.Pavlom Minárikom
- 1./ ZP č.65/2015 zo dňa 18.07.2015 vyhotovený znalcom Ing.Pavlom Minárikom
- 1./ ZP č.66/2015 zo dňa 18.07.2015 vyhotovený znalcom Ing.Pavlom Minárikom
- 1./ ZP č.67/2015 zo dňa 18.07.2015 vyhotovený znalcom Ing.Pavlom Minárikom

tel. : 031/5523363-66
fax : 031/5522883

IČO: 00168831
DIČ: 2020365644
IČ DPH:SK2020365644

Bankové spojenie : VÚB 111-122/0200
OR: Oddiel : dr, Vložka číslo: 129/T

Pozemky a spevnené plochy vo vlastníctve mesta Dunajská Streda:						
Lokalita:	Parcela číslo:	Výmera v m ² :	Cena pozemku v eur/m ² :	Cena pozemku v eur:	Cena spevnenej plochy	Poznámky:
Jilemnického ulica - spevnené plochy pri OD COOP Jednota	1936/124	1424	33,47	47 661,28	15 303,66	
Jilemnického ulica - spevnené plochy pri OD COOP Jednota	1936/131	100	33,47	3 347,00	1 074,70	
Ružový háj - pozeok zastavný so stavbou vo vlastníctve COOP Jednota DS	1475/45	120	33,47	4 016,40		
Nám Priateľstva - novovytvorená parcela	1920/690	88	33,47	2 945,36	945,73	
Spolu:		1732		57 970,04	17 324,09	

EUR

75 294,13

Pozemky vo vlastníctve spoločnosti COOP Jednota DS:						
Lokalita:	Parcela číslo:	Výmera v m ² :	Cena pozemku v eur/m ² :	Cena pozemku v eur:		Poznámky:
Kúpeľná ulica - pozemok pod stavbou miestnej komunikácie	3050/1	1797	33,47	60 145,59		
Kúpeľná ulica - pozemok pod stavbou miestnej komunikácie	3050/2	424	33,47	14 191,28		
Spolu:		2221		74 336,87		

EUR

957,26

10,75 EUR / m²

1612 m²

Spevnená plocha:



COOP Jednota Dunajská Streda, spotre
929 16 DUNAJSKÁ STREDA, Korzo Bél

Mestský úrad Dunajská Streda	
Dátum:	21 -08- 2015
Podacie číslo:	Číslo spisu:
Prílohy list:	Vyhavuje:

Príloha č.1 – k žiadosti o zámenu pozemkov zo dňa 10.08.2015

Na dvoch predmetných pozemkoch – parc.č.: 1936/124 a parc.č.: 1936/131 – sa nachádza parkovisko pred Supermarketom č.súp.: 310 a vedľa neho na ul.Jilemnického v Dunajskej Strede, ktoré sa skladá z dvoch častí :

- A.) Parkovacia plocha na parc.č.: 1936/124 – pred čelnou stranou (naproti vchodu) Supermarketu COOP Jednoty, SD Dunajská Streda*
- B.) Parkovacia plocha na parc.č.: 1936/124 a parc.č.: 1936/131 na pravej strane predmetného Supermarketu*

Vychádzajúc z momentálneho skutkového stavu - za účelom vytvorenia a usporiadania uspokojivého prevádzkovania predmetnej parkovacej plochy so snahou spokojnosti oboch zmluvných strán dávame nasledovný návrh na režim fungovania predmetného parkoviska:

V časti A.) navrhujeme, aby parkovisko v časovom priestore od 7⁰⁰ hod. do 19⁰⁰ hod. slúžilo výhradne pre návštevníkov Supermarketu.

Po 19⁰⁰ hod. do 7⁰⁰ hod. by bolo možné jeho využívanie aj pre verejnosť – parkovisko by mohlo fungovať ako verejné pre obyvateľov okolitých obytných domov.

V časti B.) navrhujeme celodenné (24 hod.) parkovanie tak pre návštevníkov Supermarketu ako aj pre obyvateľov okolitých obytných domov.

S pozdravom

Ing.Ludovít Kulcsár
predseda COOP Jednoty Dun.Streda,SD

Coop Jednota
Dunajská Streda, SD
Korzo Bélu Barátka 929
929 01 Dunajská Streda
tel.: 031/55 22 862, fax: 031/55 22 877

tel. : 031/5523363-66, 0908770588
fax : 031/5522883

Bankové spojenie : VÚB č.ú.: 111 122/0200
OR: Okr.súd Trnava Oddiel : dr, Vložka číslo: 129/T

IČO : 00168831
DIČ : 2020365644
IČ DPH : SK2020365644

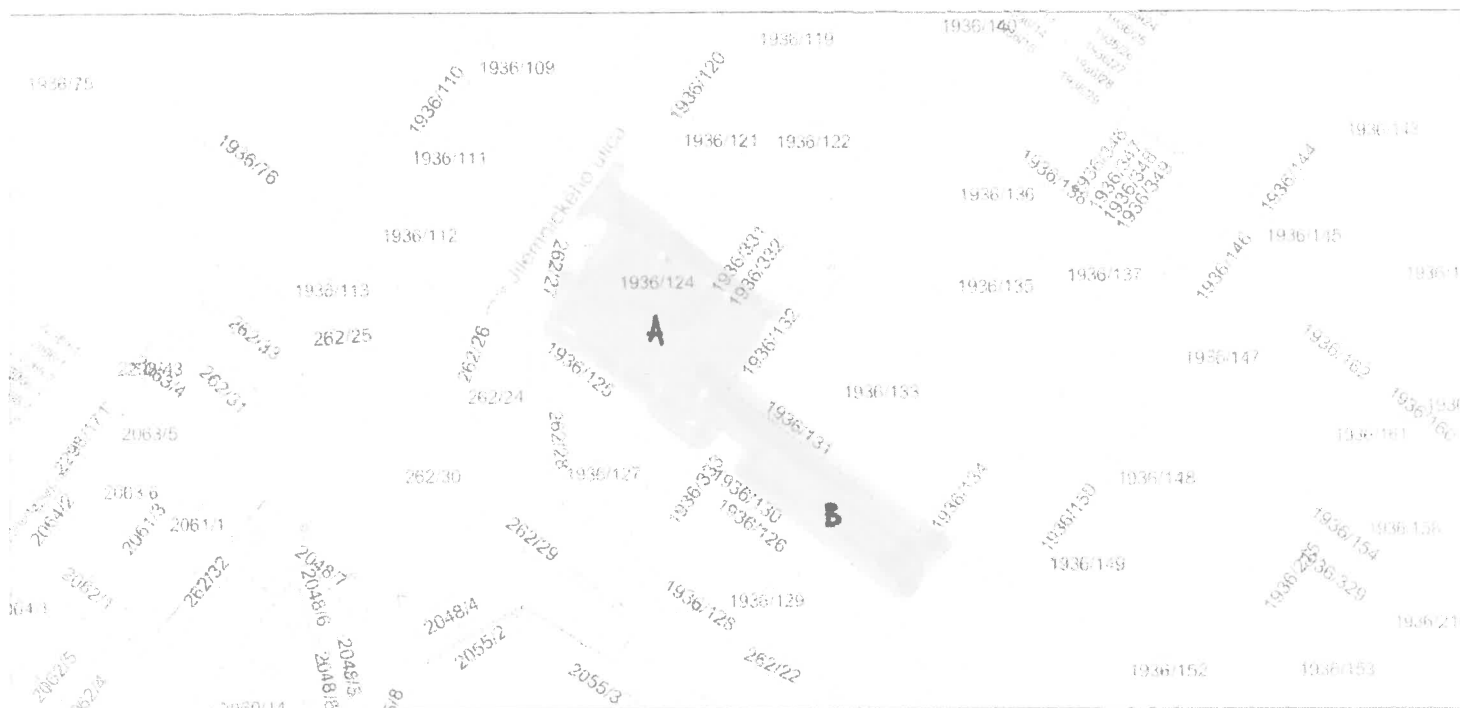
Úrad geodézie, kartografie a katastra Slovenskej republiky

Informatívna kópia z mapy

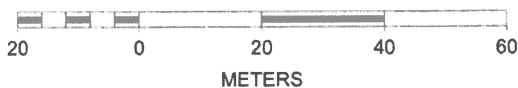
Vytvorené cez katastrálny portál

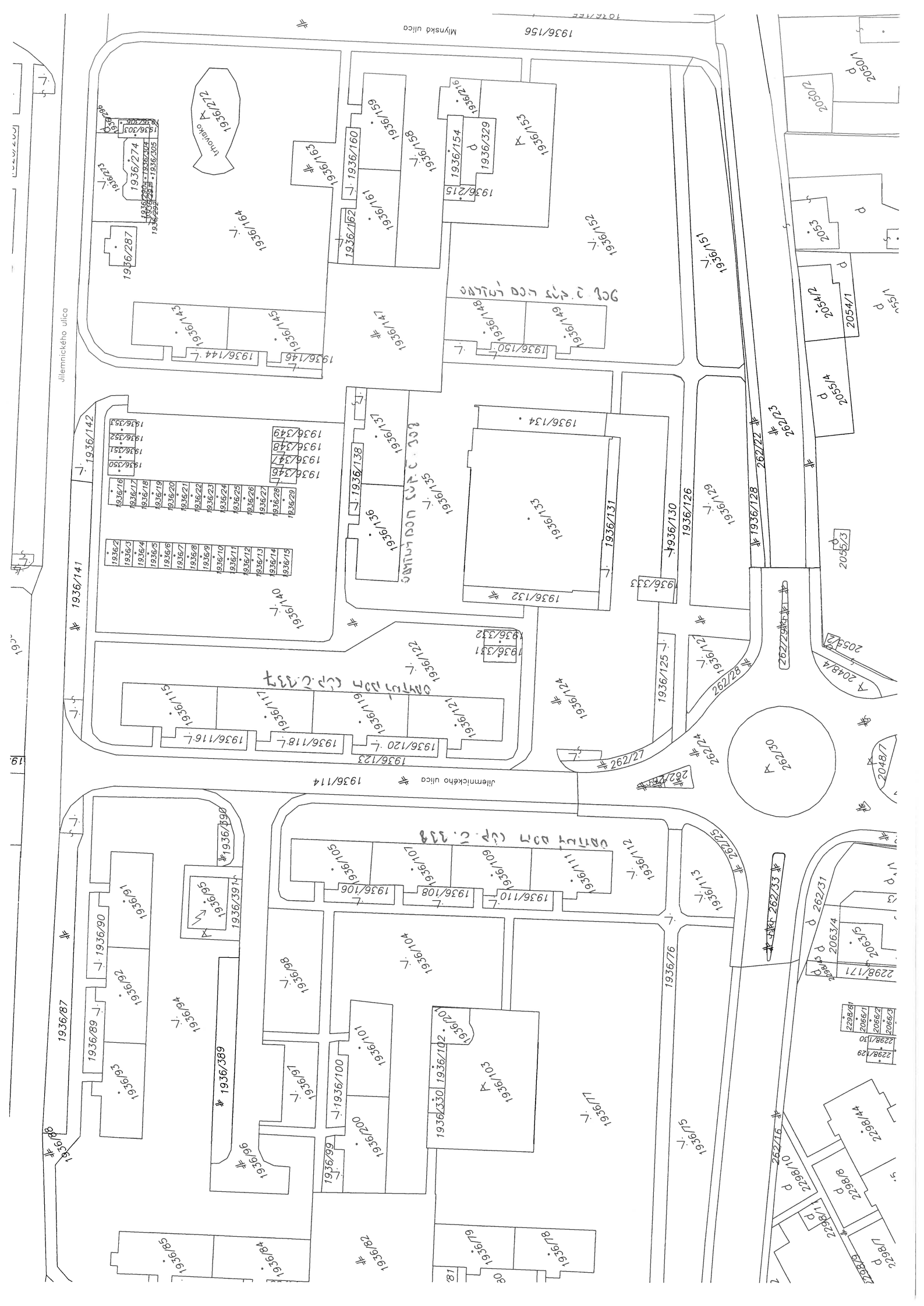
Okres: Dunajská Streda
Obec: DUNAJSKÁ STREDA
Katastrálne územie: Dunajská Streda

20. augusta 2015 22:03



SCALE 1 : 1 187







Pohľad na parkovisko - časť A.) – parc.č.: 1936/124 ul.Jilemnického, Dunajská Streda



Pohľad na parkovisko – časť B.) - parc.č.: 1936/124 a parc.č.: 1936/131



Pozemky a spevnené plochy vo vlastníctve mesta Dumajská Streda:						
Lokalita:	Parcela číslo:	Výmera v m2:	Cena pozemku v eur/m2:	Cena pozemku v eur:	Cena spevnenej plochy	Poznámky:
Jilemnického ulica - spevnené plochy pri OD COOP Jednota	1936/124	1424	33,47	47 661,28	15 303,66	
Jilemnického ulica - spevnené plochy pri OD COOP Jednota	1936/131	100	33,47	3 347,00	1 074,70	
Ružový háj - pozeok zastavný so stavbou vo vlastníctve COOP Jednota DS	1475/45	120	33,47	4 020,00		
Nám Priateľstva - novovytvorená parcela	1920/690	88	33,47	2 945,36	945,73	
Spolu:		1732		57 973,64	17 324,09	

EUR

75 297,73

Pozemky vo vlastníctve spoločnosti COOP Jednota DS:					
Lokalita:	Parcela číslo:	Výmera v m2:	Cena pozemku v eur/m2:	Cena pozemku v eur:	Poznámky:
Kúpeľná ulica - pozemok pod stavbou miestnej komunikácie	3050/1	1797	33,47	60 145,59	
Kúpeľná ulica - pozemok pod stavbou miestnej komunikácie	3050/2	424	33,47	14 191,28	
Spolu:		2221		74 336,87	

EUR

960,86

1612 m2

10,75 EUR / m2



SAMOSPRÁVA MESTA DUNAJSKÁ STREDA
DUNASZERDAHELY VÁROSA ÖNKORMÁNYZATA
Hlavná 50/16, 929 01 Dunajská Streda

Číslo: 35/6/2012

Dunajská Streda, 1.10.2013

Výpis uznesenia

z 35. zasadnutia Mestského zastupiteľstva Dunajská Streda mimo plánu zasadnutí, konaného dňa 1. októbra 2013 vo veľkej zasadačke na Radnici v Dunajskej Strede

k bodu č. 16. Návrh na odpredaj majetku mesta Dunajská Streda, pozemkov v zmysle uznesenia Mestského zastupiteľstva Dunajská Streda č. 32/508/2013 zo dňa 25.06.2013.

Uznesenie

č. 35/549/2013

Mestské zastupiteľstvo Dunajská Streda

A/ s c h v a ľ u j e :

1. Odpredaj pozemku nachádzajúceho sa v katastrálnom území Dunajská Streda, v obci Dunajská Streda, vedeného na LV č. 3251 Okresným úradom Dunajská Streda- Katastrálny odbor, par. č. 1475/45, parcela registra C, druh pozemku zastavané plochy a nádvoria o výmere 120 m² v prospech spoločnosti COOP Jednota Dunajská Streda, spotrebné družstvo, so sídlom Korzo Bélu Bartóka 790, 929 01 Dunajská Streda, IČO: 00 168 831 do výlučného vlastníctva, za všeobecnú hodnotu pozemkov, stanovenú znaleckým posudkom č. 65/2013, vypracovaným Ing. Jolanou Némethovou, dňa 05.09.2013 vo výške 3 820,- € (slovom: tritisícosemstodvadsať eur) s nasledovnou zmluvnou podmienkou:

➤ kupujúci bol oboznámený so skutočnosťou, že na vyššie uvedenej parcele č. 1475/45 nebola preverená prítomnosť podzemných vedení infraštruktúrnych stavieb (verejný vodovod a kanalizácia; káblové VN-NN vedenia; vedenia plynárenských zariadení; podzemný teplovod; káblové a iné vedenia) a predmet kúpy prijíma bez výhrad a bez možnosti uplatnenia nároku na refundáciu výdavkov, ktoré by mohli vzniknúť v budúcnosti z dôvodu prítomnosti hore uvedených vedení infraštruktúrnych stavieb.

Odpredaj vyššie uvedenej nehnuteľnosti je v súlade s § 9a ods. 8, písm. b) zákona NR SR č 138/1991 o majetku obcí v znení neskorších predpisov (ide o prevod pozemku, zastavaného so stavbou vo vlastníctve nadobúdateľa).

B/ s p l n o m o c ň u j e :

primátora na vykonanie potrebných úkonov k zabezpečeniu realizácie tohto uznesenia mestského zastupiteľstva

Hlasovanie č. 18:

Prítomní : 21

za : 21

proti : 0

zdržal sa : 0

nehlasoval : 0

Uznesenie bolo schválené

JUDr. Hájos Zoltán, v.r.
primátor mesta

za správnosť výpisu: Mgr. Alžbeta Kocsisová
organizačná referentka



MINISTERSTVO SPRAVODLIVOSTI SLOVENSKEJ REPUBLIKY

OBCHODNÝ REGISTER
NA INTERNETE

Slovensky | English

Výpis z Obchodného registra Okresného súdu Trnava

Tento výpis má len informatívny charakter a nie je použiteľný pre právne úkony !

Oddiel: Dr

Vložka číslo: 129/T

Obchodné meno:	COOP Jednota Dunajská Streda, spotrebné družstvo	(od: 03.06.2004)
Sídlo:	Korzo Bélu Bartóka 790 Dunajská Streda 929 01	(od: 19.06.2000)
IČO:	00 168 831	(od: 04.11.1953)
Deň zápisu:	04.11.1953	(od: 04.11.1953)
Právna forma:	Družstvo	(od: 04.11.1953)
Predmet činnosti:	maloobchodná a veľkoobchodná činnosť	(od: 09.06.1993)
	verejné stravovanie, cestovný ruch, ubytovacie služby	(od: 09.06.1993)
	potravínarska výroba a spracovanie nakúpených surovín	(od: 09.06.1993)
	nákupná činnosť	(od: 09.06.1993)
	investičná výstavba, rekonštrukcie, modernizácie a údržba	(od: 09.06.1993)
	dopravná činnosť	(od: 09.06.1993)
	služby výpočtovej techniky	(od: 09.06.1993)
	zahranično-obchodná činnosť	(od: 09.06.1993)
	práca s členskou základňou	(od: 09.06.1993)
	teoretická a praktická výchova a výučba v súlade s potrebami družstva	(od: 09.06.1993)
	kúpa, sprostredkovanie a predaj zbraní a streliva	(od: 09.06.1993)
	výroba pekárskeho a cukrárenského výrobkov	(od: 29.05.2009)
	poskytovanie úverov alebo pôžičiek z peňažných zdrojov získaných výlučne bez verejnej výzvy a bez verejnej ponuky majetkových hodnôt	(od: 11.06.2013)
	poskytovanie služieb rýchleho občerstvenia v spojení s predajom na priamu konzumáciu	(od: 11.06.2013)
Štatutárny orgán:	predstavenstvo	(od: 09.06.1993)
	Ing. <u>Ludovít Kulcsár</u> - predseda Kúpeľná 4420/41 Dunajská Streda Vznik funkcie: 25.06.1996	(od: 01.10.2003)
	<u>Benedikt Török</u> - člen Trhovisko 865/3 Dunajská Streda Vznik funkcie: 25.06.1996	(od: 01.10.2003)
	Ing. <u>Izabela Tokovicsová</u> - podpredseda	(od: 21.10.2011)

	Kúpeľná 2253/37 Dunajská Streda Vznik funkcie: 29.09.2011	
	Jozef Sekáč - člen Jantárová 24 Dunajská Streda Vznik funkcie: 25.06.1996	(od: 01.10.2003)
	Ing. Lóránt Vida - člen Ružový háj 23/1375 Dunajská Streda Vznik funkcie: 25.06.1996	(od: 01.10.2003)
	Ing. Július Belovič - člen Jánošíkova 1362/25 Šafa 927 01 Vznik funkcie: 07.04.2006	(od: 03.06.2006)
	Ing. Roland Krčmárik - člen Veľkoblavská 41/76 Dunajská Streda 929 01 Vznik funkcie: 06.04.2011	(od: 09.06.2012)
Konanie:	Predseda predstavenstva družstva zastupuje družstvo navonok vo všetkých veciach vyplývajúcich z jeho funkcie. V jeho neprítomnosti ho v plnom rozsahu zastupuje podpredseda, alebo iný poverený člen predstavenstva. Za družstvo podpisuje predseda. Pre platnosť právneho úkonu sa vyžaduje podpis predsedu alebo podpredsedu a ďalšieho člena predstavenstva.	(od: 09.06.1993)
Kontrolná komisia:	Vojtech Vími - predseda 177 Vydrany 930 01 Vznik funkcie: 05.04.2001	(od: 01.10.2003)
	Ľudovít Méry - člen Školská 20 Šamorín 931 01 Vznik funkcie: 05.04.2001	(od: 01.10.2003)
	JUDr. Andrea Kulcsárová Kúpeľná 41/4420 Dunajská Streda 929 01 Vznik funkcie: 19.04.2013	(od: 11.06.2013)
Zapísované základné imanie:	869 696 EUR	(od: 08.05.2009)
Základný členský vklad:	50 EUR	(od: 29.05.2009)
Ďalšie právne skutočnosti:	Toto družstvo vzniklo na ustanovujúcom reálnom zhromaždení, konanom dňa 20. 9. 1953. Dňom 1.novembra 1956 sa zlúčili s družstvom tieto družstvá: Jednota, ľudové spotrebné družstvo v Gabčíkove, okres.Dun.Streda, Jednota, ľudové spotrebné družstvo v Orechovej Potôni, okres Dun.Streda, Jednota, ľudové spotrebné družstvo v Bake, okr.Dun.Streda, Jednota, ľudové spotrebné družstvo v Trhovej Hradskej, okres Dunajská Streda, Jednota, ľudové spotrebné družstvo vo Vrakúni, okres Dun.Streda, Jednota, ľudové spotrebné družstvo vo Svätom Michale so sídlom v Holiciach, okres Dun. Streda. Rozhodnutím Slovenského zväzu spotrebných družstiev v Bratislave zo dňa 25.8.1955, bolo podľa ustanovenia § 36 ods.2 v spojení s ustanovením § 38, 39, Zák.č.53/1954 Zb., vykonané dňom 1.októbra 1955, vo všeobecnom záujme zlúčenia družstva "Jednota okresné spotrebné družstvo v Dunajskej Strede so sídlom Dun.Streda s týmto zväzom. Rozhodnutím Slovenského zväzu spotrebných družstiev v Bratislave zo dňa 23.10.1957, bolo podľa ustanovenia § 36ods.2, Zák.č.53/1954 Zb., v spojení s ust. § 38, 39 cit.zákona, vykonané dňom 1.10.1956, vo všeobecnom záujme zlúčenia družstva "Jednota, spotrebné a výrobné družstvo vo Vydranoch, družstvo s v.o.", s týmto družstvom. Zhromaždenie delegátov konané dňa 15.mája1960 schválilo dohody o zlúčení Jednoty, ľudového spotrebného družstva v Čalove a Jednoty, ľudového spotrebného družstva v Šamoríne s Jednotu, ľudové spotrebné družstvo v Dunajskej Strede ku dňu 30.júna 1960. Tieto dohody schválil Slovenský zväz spotrebných družstiev v Bratislave dňa	(od: 04.11.1953)

13.júna 1960, č.25742. Stary spis: Dr 405

V súlade s ustanovením § 765 ods. 2 zák. č. 513/1991 Zb. boli stanov y družstva prispôsobené úprave uvedeného zákona. Stary spis: Dr 405 (od: 09.06.1993)

Na zhromaždení delegátov bola dňa 28.03.1996 schválená zmena stanov družstva. Stary spis: Dr 405 (od: 25.06.1996)

Zmena stanov družstva schválená na zhromaždení delegátov dňa 24.04.1997. Zmena obchodného mena z: Jednota, spotrebné družstvo Dunajská Streda na: Jednota COOP, spotrebné družstvo Dunajská Streda (od: 16.09.1997)


Zmena stanov družstva schválená na zhromaždení delegátov zo dňa 28.03.1998. (od: 26.05.1998)

Zmena stanov družstva schválená na zhromaždení delegátov dňa 27.04.2000. Zmena sídla spoločnosti z: Obchodná 790, 929 01 Dunajská Streda na: Korzo Bélu Bartóka 790, 929 01 Dunajská Streda. (od: 19.06.2000)

Zmena stanov družstva schválená na zhromaždení delegátov zo dňa 05.04.2001. (od: 09.07.2001)

Dátum aktualizácie údajov: 18.08.2014

Dátum výpisu: 19.08.2014

O obchodnom registri SR | Návod na používanie ORI | Naša adresa 
Vyhľadávanie podľa : obchodného mena | identifikačného čísla
sídl a | spisovej značky | priezviska a mena osoby

Stránkové hodiny na registrových súdoch
Formuláre na podávanie návrhov na zápis do obchodného registra

Úrad geodézie, kartografie a katastra Slovenskej republiky
VÝPIS Z KATASTRA NEHNUTEĽNOSTÍ

Okres: **Dunajská Streda**

Vytvorené cez katastrálny portál

Obec: **DUNAJSKÁ STREDA**

Dátum vyhotovenia **28.10.2015**

Katastrálne územie: **Dunajská Streda**

Čas vyhotovenia: **14:41:45**

ČIASŤOČNÝ VÝPIS Z LISTU VLASTNÍCTVA č. 3251

ČASŤ A: **MAJETKOVÁ PODSTATA**

PARCELY registra "C" evidované na katastrálnej mape

Parcelné číslo	Výmera v m2	Druh pozemku	Spôsob využ. p.	Umiest. pozemku	Právny vzťah	Druh ch.n.
1936/124	1424	Zastavané plochy a nádvoria	22	1		, 501

Legenda:

Spôsob využívania pozemku:

22 - Pozemok, na ktorom je postavená inžinierska stavba - cestná, miestna a účelová komunikácia, lesná cesta, poľná cesta, chodník, nekryté parkovisko a ich súčasti

Druh chránenej nehnuteľnosti:

501 - Chránená vodohospodárska oblasť

Umiestnenie pozemku:

1 - Pozemok je umiestnený v zastavanom území obce

Ostatné parcely nevyžiadané

ČASŤ B: VLASTNÍCI A INÉ OPRÁVNENÉ OSOBY

Por. číslo Príezvisko, meno (názov), rodné priezvisko, dátum narodenia, rodné číslo (IČO) a Spoluvlastnícky podiel miesto trvalého pobytu (sídlo) vlastníka

Účastník právneho vzťahu:

Vlastník

1 Mesto Dunajská Streda, Hlavná 50/16, Dunajská Streda, PSČ 929 01, SR

1 / 1

IČO :

Poznámka	List vl. 5962
Poznámka	List vl. 6567
Poznámka	List vl. 6577
Titul nadobudnutia	Z 2740/97 ZAPIS VL.PRAV. NA PC.1235/4
Titul nadobudnutia	LIST VL. 4754
Titul nadobudnutia	Z 2215/97 PREVED.GP.C.33737398-73/96
Titul nadobudnutia	Z 3894/97 DELIMITACIA
Titul nadobudnutia	Z 4400/97 PREHLASENIE
Titul nadobudnutia	Z4436/97-PREHLASENIE
Titul nadobudnutia	Z 5334/97 preved.gp.c.14061538-78/97
Titul nadobudnutia	Z 5174/97 ROZH. O URCENI SUP.C. 403/97
Titul nadobudnutia	Z727/98-PREVEDENIE GEOM.PLANU C.30014204-330/97
Titul nadobudnutia	Z 215/98 ZAPIS,PKN.VL.č.1584
Titul nadobudnutia	Z 44/98 dod.delimitácia na pč.259/1
Titul nadobudnutia	Z 43/98 delimitácia
Titul nadobudnutia	Z 2894/98 zápis budovy na pč.101/2
Titul nadobudnutia	Z 3139/98 delimitácia
Titul nadobudnutia	Z 3600/98 listina na pč.164
Titul nadobudnutia	Z 3420/98 zápis,rozhodnutie č.Výst.2941/66,X-50/98 rozhodnutie ,
Titul nadobudnutia	Z 2893/98 zápis
Titul nadobudnutia	Z 1531/98 urč.sup.číslo č.46/1998
Titul nadobudnutia	Z 4455/98 dodatok k delimitácie na A 602-A630
Titul nadobudnutia	Z 4642/98-Prevedenie GP č.30014204-295/98
Titul nadobudnutia	Z4693/98-delimitácia
Titul nadobudnutia	Z 4866/98 preved.geomplán č.323224642-295/98
Titul nadobudnutia	Z 5678/98 delimitačný protokol
Titul nadobudnutia	Z 6431/98 urč.sup.číslo č.850/98
Titul nadobudnutia	Z 2497/98 urč.sup.číslo č.303/98
Titul nadobudnutia	Z 6373/98 listina o urč.sup.číslo č.685/98

Úrad geodézie, kartografie a katastra Slovenskej republiky
VÝPIS Z KATASTRA NEHNUTEĽNOSTÍ

Okres: **Dunajská Streda**

Vytvorené cez katastrálny portál

Obec: **DUNAJSKÁ STREDA**

Dátum vyhotovenia **28.10.2015**

Katastrálne územie: **Dunajská Streda**

Čas vyhotovenia: **14:43:20**

ČIASŤ A: MAJETKOVÁ PODSTATA

ČIASŤ A: MAJETKOVÁ PODSTATA

PARCELY registra "C" evidované na katastrálnej mape

Parcelné číslo	Výmera v m2	Druh pozemku	Spôsob využ. p.	Umiest. pozemku	Právny vzťah	Druh ch.n.
1936/131	100	Ostatné plochy	29	1		, 501

Legenda:

Spôsob využívania pozemku:

29 - Pozemok, na ktorom je okrasná záhrada, uličná a sídlisková zeleň, park a iná funkčná zeleň a lesný pozemok na rekreačné a poľovnícke využitie

Druh chránenej nehnuteľnosti:

501 - Chránená vodohospodárska oblasť

Umiestnenie pozemku:

1 - Pozemok je umiestnený v zastavanom území obce

Ostatné parcely nevyžiadané

ČIASŤ B: VLASTNÍCI A INÉ OPRÁVNENÉ OSOBY

Por. číslo Priezvisko, meno (názov), rodné priezvisko, dátum narodenia, rodné číslo (IČO) a Spoluvlastnícky podiel miesto trvalého pobytu (sídlo) vlastníka

Účastník právneho vzťahu:

Vlastník

1 Mesto Dunajská Streda, Hlavná 50/16, Dunajská Streda, PSČ 929 01, SR

1 / 1

IČO :

Poznámka	List vl. 5962
Poznámka	List vl. 6567
Poznámka	List vl. 6577
Titul nadobudnutia	Z 2740/97 ZAPIS VL.PRAV. NA PC.1235/4
Titul nadobudnutia	LIST VL. 4754
Titul nadobudnutia	Z 2215/97 PREVED.GP.C.33737398-73/96
Titul nadobudnutia	Z 3894/97 DELIMITACIA
Titul nadobudnutia	Z 4400/97 PREHLASENIE
Titul nadobudnutia	Z4436/97-PREHLASENIE
Titul nadobudnutia	Z 5334/97 preved.gp.c.14061538-78/97
Titul nadobudnutia	Z 5174/97 ROZH. O URCENI SUP.C. 403/97
Titul nadobudnutia	Z727/98-PREVEDENIE GEOM.PLANU C.30014204-330/97
Titul nadobudnutia	Z 215/98 ZAPIS,PKN.VL.č.1584
Titul nadobudnutia	Z 44/98 dod.delimitácia na pč.259/1
Titul nadobudnutia	Z 43/98 delimitácia
Titul nadobudnutia	Z 2894/98 zápis budovy na pč.101/2
Titul nadobudnutia	Z 3139/98 delimitácia
Titul nadobudnutia	Z 3600/98 listina na pč.164
Titul nadobudnutia	Z 3420/98 zápis,rozhodnutie č.Výst.2941/66,X-50/98 rozhodnutie ,
Titul nadobudnutia	Z 2893/98 zápis
Titul nadobudnutia	Z 1531/98 urč.sup.číslo č.46/1998
Titul nadobudnutia	Z 4455/98 dodatok k delimitácie na A 602-A630
Titul nadobudnutia	Z 4642/98-Prevedenie GP č.30014204-295/98
Titul nadobudnutia	Z4693/98-delimitácia
Titul nadobudnutia	Z 4866/98 preved.geomplán č.323224642-295/98
Titul nadobudnutia	Z 5678/98 delimitačný protokol
Titul nadobudnutia	Z 6431/98 urč.sup.číslo č.850/98
Titul nadobudnutia	Z 2497/98 urč.sup.číslo č.303/98
Titul nadobudnutia	Z 6373/98 listina o urč.sup.číslo č.685/98

Úrad geodézie, kartografie a katastra Slovenskej republiky
VÝPIS Z KATASTRA NEHNUTEĽNOSTÍ

Okres: **Dunajská Streda**

Vytvorené cez katastrálny portál

Obec: **DUNAJSKÁ STREDA**

Dátum vyhotovenia **28.10.2015**

Katastrálne územie: **Dunajská Streda**

Čas vyhotovenia: **14:44:34**

ČIASŤOČNÝ VÝPIS Z LISTU VLASTNÍCTVA č. 3251

ČASŤ A: MAJETKOVÁ PODSTATA

PARCELY registra "C" evidované na katastrálnej mape

Parcelné číslo	Výmera v m2	Druh pozemku	Spôsob využ. p.	Umiest. pozemku	Právny vzťah	Druh ch.n.
1475/ 45	120	Zastavané plochy a nádvorí	16	1		5 , 501

Právny vzťah k stavbe evidovanej na pozemku 1475/ 45 je evidovaný na liste vlastníctva číslo 77.

Legenda:

Spôsob využívania pozemku:

16 - Pozemok, na ktorom je postavená nebytová budova označená súpisným číslom

Druh chránenej nehnuteľnosti:

501 - Chránená vodohospodárska oblasť

Umiestnenie pozemku:

1 - Pozemok je umiestnený v zastavanom území obce

Právny vzťah:

5 - Vlastník pozemku nie je vlastníkom stavby postavenej na tomto pozemku (pozemkoch)

Ostatné parcely nevyžiadané

ČASŤ B: VLASTNÍCI A INÉ OPRÁVNENÉ OSOBY

Por. číslo Príezvisko, meno (názov), rodné priezvisko, dátum narodenia, rodné číslo (IČO) a Spoluvlastnícky podiel
miesto trvalého pobytu (sídlo) vlastníka

Účastník právneho vzťahu:

Vlastník

1 Mesto Dunajská Streda, Hlavná 50/16, Dunajská Streda, PSČ 929 01, SR

1 / 1

IČO :

Poznámka	List vl. 5962
Poznámka	List vl. 6567
Poznámka	List vl. 6577
Titul nadobudnutia	Z 2740/97 ZAPIS VL.PRAV. NA PC.1235/4
Titul nadobudnutia	LIST VL. 4754
Titul nadobudnutia	Z 2215/97 PREVED.GP.C.33737398-73/96
Titul nadobudnutia	Z 3894/97 DELIMITACIA
Titul nadobudnutia	Z 4400/97 PREHLASENIE
Titul nadobudnutia	Z4436/97-PREHLASENIE
Titul nadobudnutia	Z 5334/97 preved.gp.c.14061538-78/97
Titul nadobudnutia	Z 5174/97 ROZH. O URCENI SUP.C. 403/97
Titul nadobudnutia	Z727/98-PREVEDENIE GEOM.PLANU C.30014204-330/97
Titul nadobudnutia	Z 215/98 ZAPIS,PKN.VL.č.1584
Titul nadobudnutia	Z 44/98 dod.delimitácia na pč.259/1
Titul nadobudnutia	Z 43/98 delimitácia
Titul nadobudnutia	Z 2894/98 zápis budovy na pč.101/2
Titul nadobudnutia	Z 3139/98 delimitácia
Titul nadobudnutia	Z 3600/98 listina na pč.164
Titul nadobudnutia	Z 3420/98 zápis,rozhodnutie č.Výst.2941/66,X-50/98 rozhodnutie ,
Titul nadobudnutia	Z 2893/98 zápis
Titul nadobudnutia	Z 1531/98 urč.sup.číslo č.46/1998
Titul nadobudnutia	Z 4455/98 dodatok k delimitácie na A 602-A630
Titul nadobudnutia	Z 4642/98-Prevedenie GP č.30014204-295/98
Titul nadobudnutia	Z4693/98-delimitácia
Titul nadobudnutia	Z 4866/98 preved.geomplán č.323224642-295/98
Titul nadobudnutia	Z 5678/98 delimitačný protokol

Úrad geodézie, kartografie a katastra Slovenskej republiky
VÝPIS Z KATASTRA NEHNUTEĽNOSTÍ

Okres: **Dunajská Streda**
Obec: **DUNAJSKÁ STREDA**
Katastrálne územie: **Dunajská Streda**

Vytvorené cez katastrálny portál

Dátum vyhotovenia **28.10.2015**
Čas vyhotovenia: **14:39:00**

VÝPIS Z LISTU VLASTNÍCTVA č. 77

ČASŤ A: MAJETKOVÁ PODSTATA

PARCELY registra "C" evidované na katastrálnej mape

Parcelné číslo	Výmera v m2	Druh pozemku	Spôsob využ. p.	Umiest. pozemku	Právny vzťah	Druh ch.n.
2521/ 5	1257	Zastavané plochy a nádvoria	17	1		, 501
3050/ 1	1797	Ostatné plochy	36	1		, 501
3051/ 2	424	Zastavané plochy a nádvoria	22	1		, 501

Legenda:

Spôsob využívania pozemku:

22 - Pozemok, na ktorom je postavená inžinierska stavba - cestná, miestna a účelová komunikácia, lesná cesta, poľná cesta, chodník, nekryté parkovisko a ich súčasti

36 - Pozemok, ktorý nie je využívaný žiadnym z uvedených spôsobov

17 - Pozemok, na ktorom je postavená budova bez označenia súpisným číslom

Druh chránenej nehnuteľnosti:

501 - Chránená vodohospodárska oblasť

Umiestnenie pozemku:

1 - Pozemok je umiestnený v zastavanom území obce

Stavby

Súpisné číslo	na parcele číslo	Druh stavby	Popis stavby	Druh ch.n.	Umiest. stavby
445	2521/ 5	13	potr.,pek. a mäso		1
1356	1475/ 45	13	supermarket		1

Právny vzťah k parcele na ktorej leží stavba 1356 je evidovaný na liste vlastníctva číslo 3251.

Legenda:

Druh stavby:

13 - Budova ubytovacieho zariadenia

Kód umiestnenia stavby:

1 - Stavba postavaná na zemskom povrchu

ČASŤ B: VLASTNÍCI A INÉ OPRÁVNENÉ OSOBY

Por. číslo Priezvisko, meno (názov), rodné priezvisko, dátum narodenia, rodné číslo (IČO) a Spoluvlastnícky podiel miesto trvalého pobytu (sídlo) vlastníka

Účastník právneho vzťahu:

Vlastník

1 COOP Jednota Dunajská Streda, spotrebné družstvo, Korzo Bélu
Bartóka 790, Dunajská Streda, PSČ 929 01, SR

1 / 1

IČO :

Titul nadobudnutia	Z 3429/98-Zápis vlastníctva
Titul nadobudnutia	Z 5411/99 určenie č.350/1999
Titul nadobudnutia	Z 4178/00 žiadosť
Titul nadobudnutia	Z 5974/00 Zmena obchodného mena
Titul nadobudnutia	Z 4882/01-Kvitancia na V-2977/00
Titul nadobudnutia	Z-5710/01 prevedenie geom.plán č.33472602-134/98
Titul nadobudnutia	Z-4233/01 žiadosť- zápis budovy
Titul nadobudnutia	Z-47/02 Potvrdenie
Titul nadobudnutia	V-3614/10-Záložná zmluva právopl.dňa 07.10.2010
Titul nadobudnutia	R 51/11 Zmena obchodného mena - 467/11

ČASŤ C: ŤARCHY

Por.č.:

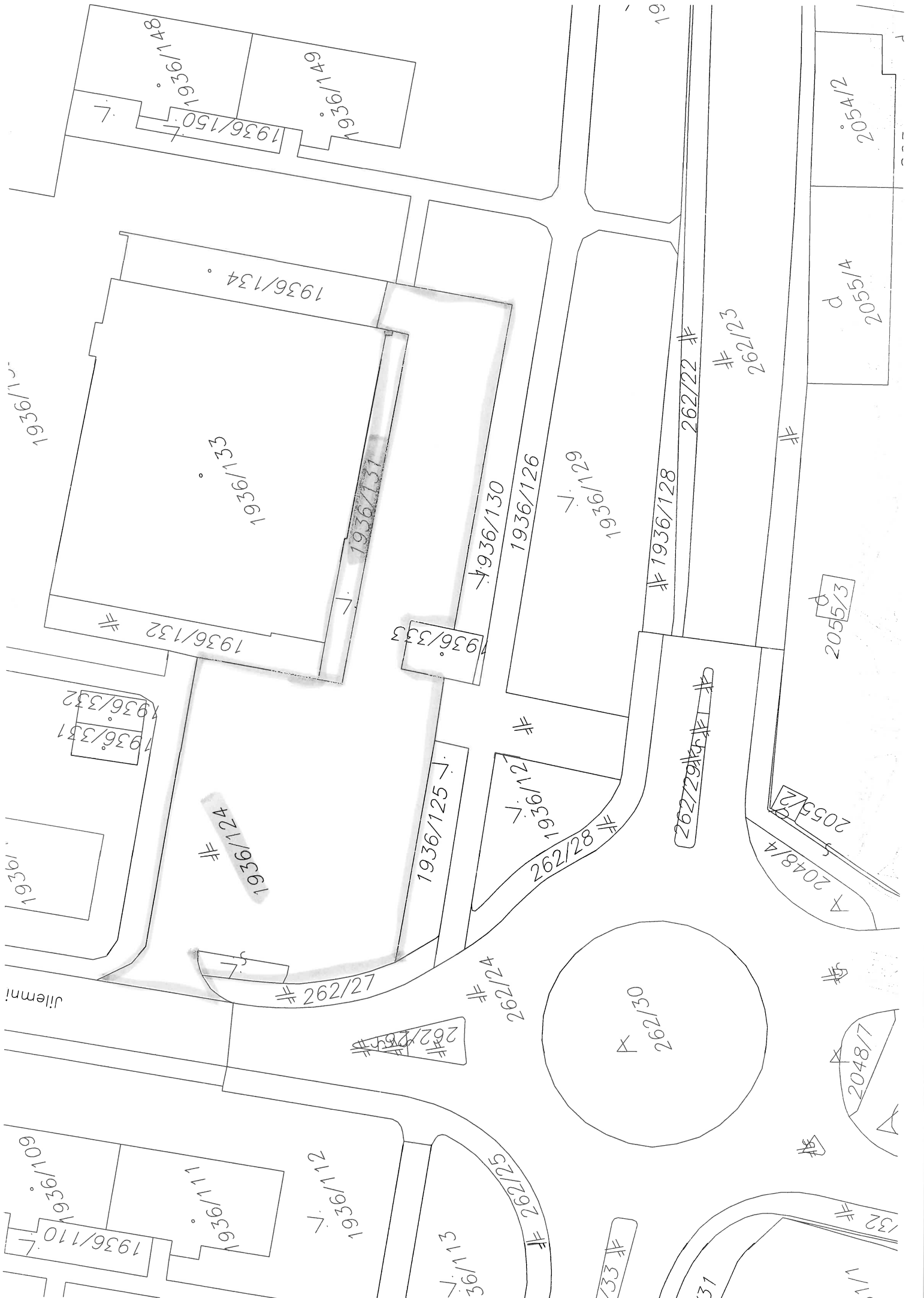
- 1 Záložné právo na predajňu potravín (Supermarket) so súp.čísлом 1356,na pozemku registra C KN s parcelným číslom 1475/45 v prospech :COOP Jednota Slovensko,spotrebné družstvo ,Bajkalská 25, 827 18,Bratislava, IČO:35 697 547 -podľa V-3614/10 v.z.2031/10

Iné údaje:

- 1 List vl. 3251

Poznámka:

Bez zápisu.



1936/148
1936/150
1936/149

1936/134
1936/132
1936/131
1936/130
1936/126

1936/332
1936/331
1936/124
1936/125
1936/112
262/28

1936/110
1936/111
1936/112
262/27
262/24
262/29
262/30


19
262/22
262/23

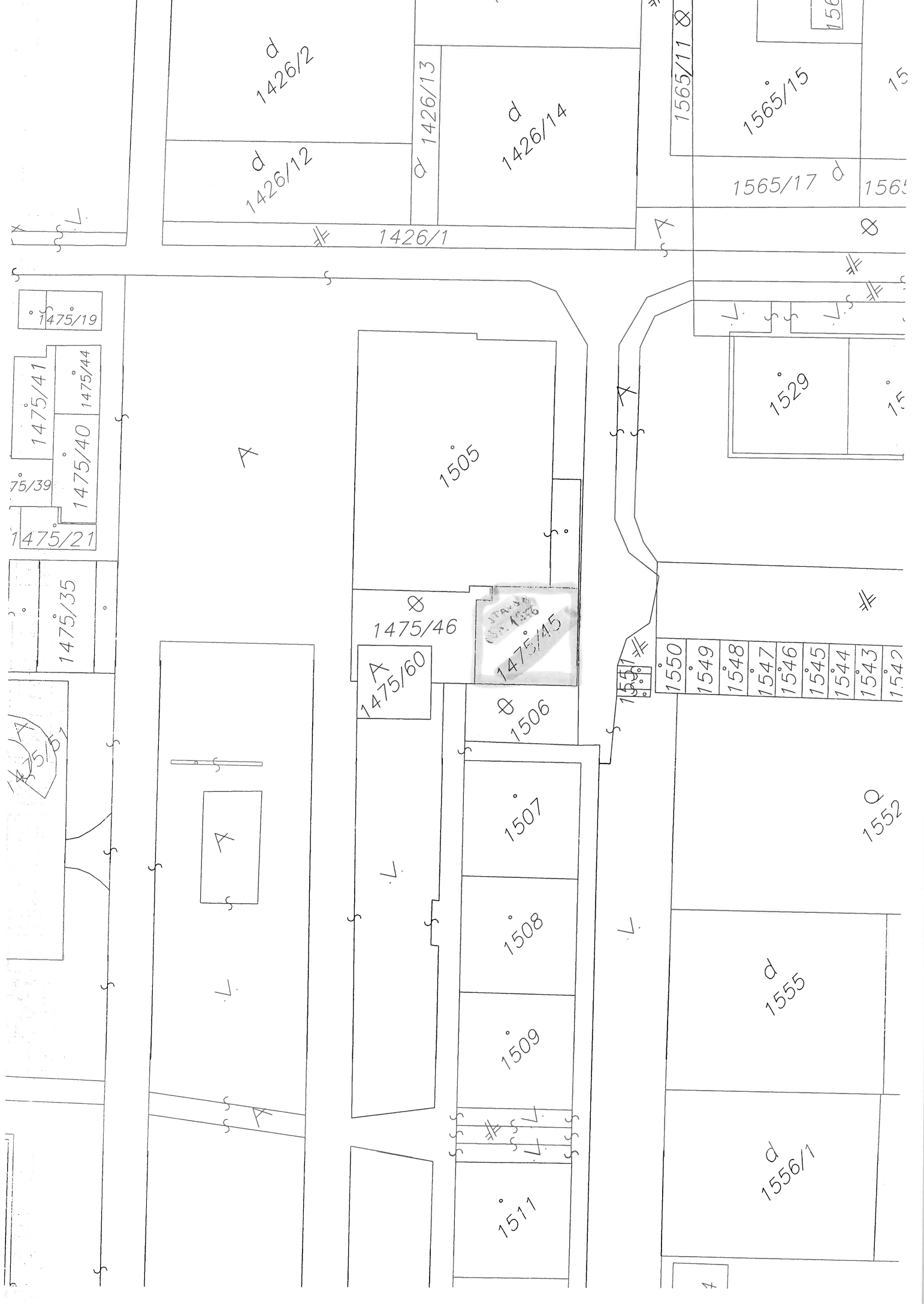
2055/3
2055/4
2054/2

2048/4
2055/2

2048/7

132
131
133
37





d
1426/2

d
1426/12

d
1426/13

d
1426/14

1426/1

1565/11

1565/15

1566

1565/17 d

1565

1475/19

1475/41

1475/44

1475/40

75/39

1475/21

1475/35

A

1505

1529

1475/46

1475/45

1475/60

1506

1550

1549

1548

1547

1546

1545

1544

1543

1542

1552

1507

1508

1509

1511

d
1555

d
1556/1

7



1426/1

1565/11

1565/15

1565/17

1475/19

1475/41

1475/40

1475/44

1475/39

1475/21

1475/35

1475/46

1475/60

1475/45

1500

1506

1507

1508

1509

1511

1529

1550

1549

1548

1547

1546

1545

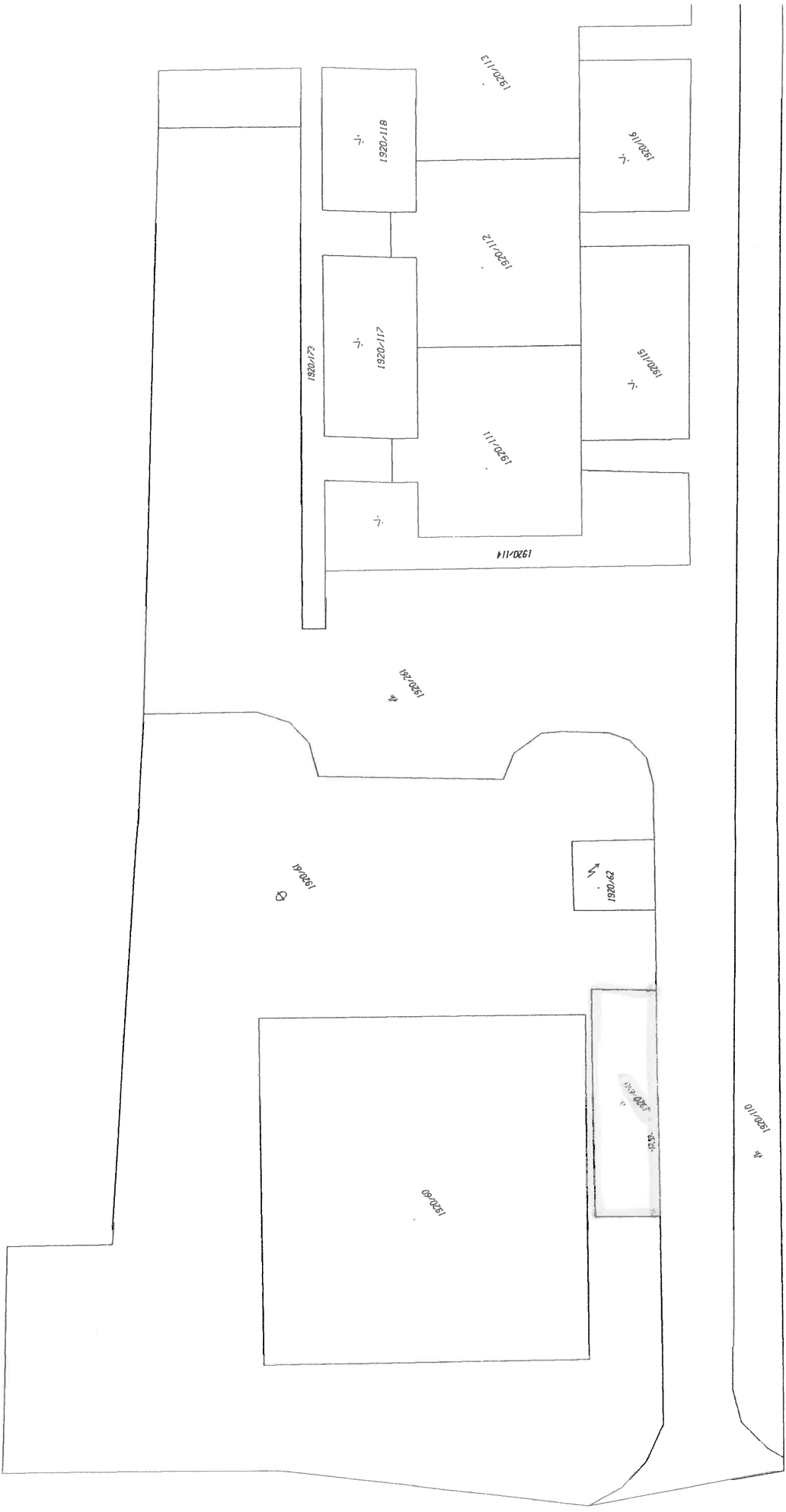
1544

1543


1555

1556

FRONT



1920/10




1920/142
1920/143
1920/144
1920/145
1920/146
1920/147
1920/148
1920/149
1920/150
1920/151
1920/152
1920/153
1920/154
1920/155
1920/156
1920/157
1920/158
1920/159

1920/160
1920/161
1920/162
1920/163
1920/164
1920/165
1920/166
1920/167
1920/168
1920/169
1920/170
1920/171
1920/172
1920/173
1920/174
1920/175
1920/176
1920/177
1920/178
1920/179
1920/180
1920/181
1920/182
1920/183
1920/184
1920/185
1920/186
1920/187
1920/188
1920/189
1920/190
1920/191
1920/192
1920/193
1920/194
1920/195
1920/196
1920/197
1920/198
1920/199
1920/200

1920/201
1920/202
1920/203
1920/204
1920/205
1920/206
1920/207
1920/208
1920/209
1920/210
1920/211
1920/212
1920/213
1920/214
1920/215
1920/216
1920/217
1920/218
1920/219
1920/220
1920/221
1920/222
1920/223
1920/224
1920/225
1920/226
1920/227
1920/228
1920/229
1920/230
1920/231
1920/232
1920/233
1920/234
1920/235
1920/236
1920/237
1920/238
1920/239
1920/240
1920/241
1920/242
1920/243
1920/244
1920/245
1920/246
1920/247
1920/248
1920/249
1920/250
1920/251
1920/252
1920/253
1920/254
1920/255
1920/256
1920/257
1920/258
1920/259
1920/260
1920/261
1920/262
1920/263
1920/264
1920/265
1920/266
1920/267
1920/268
1920/269
1920/270
1920/271
1920/272
1920/273
1920/274
1920/275
1920/276
1920/277
1920/278
1920/279
1920/280
1920/281
1920/282
1920/283
1920/284
1920/285
1920/286
1920/287
1920/288
1920/289
1920/290
1920/291
1920/292
1920/293
1920/294
1920/295
1920/296
1920/297
1920/298
1920/299
1920/300

1920/301
1920/302
1920/303
1920/304
1920/305
1920/306
1920/307
1920/308
1920/309
1920/310
1920/311
1920/312
1920/313
1920/314
1920/315
1920/316
1920/317
1920/318
1920/319
1920/320
1920/321
1920/322
1920/323
1920/324
1920/325
1920/326
1920/327
1920/328
1920/329
1920/330
1920/331
1920/332
1920/333
1920/334
1920/335
1920/336
1920/337
1920/338
1920/339
1920/340
1920/341
1920/342
1920/343
1920/344
1920/345
1920/346
1920/347
1920/348
1920/349
1920/350
1920/351
1920/352
1920/353
1920/354
1920/355
1920/356
1920/357
1920/358
1920/359
1920/360
1920/361
1920/362
1920/363
1920/364
1920/365
1920/366
1920/367
1920/368
1920/369
1920/370
1920/371
1920/372
1920/373
1920/374
1920/375
1920/376
1920/377
1920/378
1920/379
1920/380
1920/381
1920/382
1920/383
1920/384
1920/385
1920/386
1920/387
1920/388
1920/389
1920/390
1920/391
1920/392
1920/393
1920/394
1920/395
1920/396
1920/397
1920/398
1920/399
1920/400



3134/82
3134/81
3118/82

3050/31
3050/30
3050/14
3050/44
3050/15
3050/13

3136/12
3136/13
3136/14
3136/15
3136/16
3136/17
3136/18
3136/19

3139/15
3139/16
3139/18
3139/17
3139/18
3139/22

3050/19
3050/12
3050/26
3050/11
3050/10
3050/22
3050/23

Narcisovka
3050/34
3050/27
3050/33
3050/8
3050/22
3050/8

3048
3045
3045/1
3045/2
3045/3
3045/4
3045/5
3045/6

3040/1
3040/2
3040/3
3040/4
3040/5
3040/6
3040/7
3040/8
3040/9
3040/10
3040/11
3040/12
3040/13
3040/14
3040/15
3040/16
3040/17
3040/18
3040/19
3040/20
3040/21
3040/22
3040/23
3040/24
3040/25
3040/26
3040/27
3040/28
3040/29
3040/30
3040/31
3040/32
3040/33
3040/34
3040/35
3040/36
3040/37
3040/38
3040/39
3040/40
3040/41
3040/42
3040/43
3040/44
3040/45
3040/46
3040/47
3040/48
3040/49
3040/50

3050/4
3050/2
3050/5
3050/18
3050/29
3050/18
3050/18

3050/4
3050/2
3050/5
3050/18
3050/29
3050/18
3050/18

3020/10
3020/11
3020/12
3020/13
3020/14
3020/15
3020/16
3020/17
3020/18
3020/19
3020/20
3020/21
3020/22
3020/23
3020/24
3020/25
3020/26
3020/27
3020/28
3020/29
3020/30
3020/31
3020/32
3020/33
3020/34
3020/35
3020/36
3020/37
3020/38
3020/39
3020/40
3020/41
3020/42
3020/43
3020/44
3020/45
3020/46
3020/47
3020/48
3020/49
3020/50

3019
3017
3016
3015
3014
3013
3012
3011
3010
3009
3008
3007
3006
3005
3004
3003
3002
3001
3000

3057/1
3056
3054
3053
3052/5
3052/6
3052/7
3052/8
3052/9
3052/10
3052/11
3052/12
3052/13
3052/14
3052/15
3052/16
3052/17
3052/18
3052/19
3052/20
3052/21
3052/22
3052/23
3052/24
3052/25
3052/26
3052/27
3052/28
3052/29
3052/30
3052/31
3052/32
3052/33
3052/34
3052/35
3052/36
3052/37
3052/38
3052/39
3052/40
3052/41
3052/42
3052/43
3052/44
3052/45
3052/46
3052/47
3052/48
3052/49
3052/50

3057/1
3056
3054
3053
3052/5
3052/6
3052/7
3052/8
3052/9
3052/10
3052/11
3052/12
3052/13
3052/14
3052/15
3052/16
3052/17
3052/18
3052/19
3052/20
3052/21
3052/22
3052/23
3052/24
3052/25
3052/26
3052/27
3052/28
3052/29
3052/30
3052/31
3052/32
3052/33
3052/34
3052/35
3052/36
3052/37
3052/38
3052/39
3052/40
3052/41
3052/42
3052/43
3052/44
3052/45
3052/46
3052/47
3052/48
3052/49
3052/50

3021
3022
3023
3024
3025
3026
3027
3028
3029
3030
3031
3032
3033
3034
3035
3036
3037
3038
3039
3040
3041
3042
3043
3044
3045
3046
3047
3048
3049
3050
3051
3052
3053
3054
3055
3056
3057
3058
3059
3060
3061
3062
3063
3064
3065
3066
3067
3068
3069
3070
3071
3072
3073
3074
3075
3076
3077
3078
3079
3080
3081
3082
3083
3084
3085
3086
3087
3088
3089
3090
3091
3092
3093
3094
3095
3096
3097
3098
3099
3100

3019
3017
3016
3015
3014
3013
3012
3011
3010
3009
3008
3007
3006
3005
3004
3003
3002
3001
3000

2899/41
2899/42
2899/43
2899/44
2899/45
2899/46
2899/47
2899/48
2899/49
2899/50
2899/51
2899/52
2899/53
2899/54
2899/55
2899/56
2899/57
2899/58
2899/59
2899/60
2899/61
2899/62
2899/63
2899/64
2899/65
2899/66
2899/67
2899/68
2899/69
2899/70
2899/71
2899/72
2899/73
2899/74
2899/75
2899/76
2899/77
2899/78
2899/79
2899/80
2899/81
2899/82
2899/83
2899/84
2899/85
2899/86
2899/87
2899/88
2899/89
2899/90
2899/91
2899/92
2899/93
2899/94
2899/95
2899/96
2899/97
2899/98
2899/99
2899/100

2899/41
2899/42
2899/43
2899/44
2899/45
2899/46
2899/47
2899/48
2899/49
2899/50
2899/51
2899/52
2899/53
2899/54
2899/55
2899/56
2899/57
2899/58
2899/59
2899/60
2899/61
2899/62
2899/63
2899/64
2899/65
2899/66
2899/67
2899/68
2899/69
2899/70
2899/71
2899/72
2899/73
2899/74
2899/75
2899/76
2899/77
2899/78
2899/79
2899/80
2899/81
2899/82
2899/83
2899/84
2899/85
2899/86
2899/87
2899/88
2899/89
2899/90
2899/91
2899/92
2899/93
2899/94
2899/95
2899/96
2899/97
2899/98
2899/99
2899/100

2901/1
2901/2
2901/3
2901/4
2901/5
2901/6
2901/7
2901/8
2901/9
2901/10
2901/11
2901/12
2901/13
2901/14
2901/15
2901/16
2901/17
2901/18
2901/19
2901/20
2901/21
2901/22
2901/23
2901/24
2901/25
2901/26
2901/27
2901/28
2901/29
2901/30
2901/31
2901/32
2901/33
2901/34
2901/35
2901/36
2901/37
2901/38
2901/39
2901/40
2901/41
2901/42
2901/43
2901/44
2901/45
2901/46
2901/47
2901/48
2901/49
2901/50

2901/1
2901/2
2901/3
2901/4
2901/5
2901/6
2901/7
2901/8
2901/9
2901/10
2901/11
2901/12
2901/13
2901/14
2901/15
2901/16
2901/17
2901/18
2901/19
2901/20
2901/21
2901/22
2901/23
2901/24
2901/25
2901/26
2901/27
2901/28
2901/29
2901/30
2901/31
2901/32
2901/33
2901/34
2901/35
2901/36
2901/37
2901/38
2901/39
2901/40
2901/41
2901/42
2901/43
2901/44
2901/45
2901/46
2901/47
2901/48
2901/49
2901/50

Znalec:

Ing. Pavol Minárik, ev.č. znalca 912348
Ul. László Amadea 1410/32
929 01 Dunajská Streda
tel.: 0910 651 336; mail: znalec@post.sk
web: www.znalec.ofirme.sk

Zadávateľ:

Coop Jednota Dunajská Streda, SD
Korzo Bélu Bartóka 790
929 01 Dunajská Streda

Číslo spisu (objednávky): zo dňa 18.07.2015

ZNALECKÝ POSUDOK

64 / 2015



Vo veci:

Stanoviť všeobecnú hodnotu pozemku a spevnených plôch na parc.č. 1936/124, -/131, na križovatke ulíc Jilemnického a Hlavná, v meste Dunajská Streda.

Počet strán posudku (z toho príloh):

27 (17)

Počet odovzdaných vyhotovení:

3 ks

III. ZÁVER

1. OTÁZKY A ODPOVEDE

Ako vhodná metóda na stanovenie všeobecnej hodnoty stavieb a pozemkov bola použitá metóda polohovej diferenciacie. Všeobecná hodnota hodnotu pozemku a spevnených plôch na parc.č. 1936/124, -/131, na križovatke ulíc Jilemnického a Hlavná, v meste Dunajská Streda je nasledovná:

2. VŠEOBECNÁ HODNOTA

Názov	Všeobecná hodnota [€]
Stavby	
Vonkajšie úpravy	
Spevnené plochy na parc.č.1936/124	15 303,66
Spevnené plochy na parc.č.1936/131	1 074,70
Spolu stavby	16 378,36
Pozemky	
LV 3251 - parc. č. 1936/124 (1 424 m ²)	47 661,28
LV 3251 - parc. č. 1936/131 (100 m ²)	3 347,00
Spolu pozemky (1 524,00 m²)	51 008,28
Spolu všeobecná hodnota nehnuteľnosti	67 386,64
Zaokrúhlená všeobecná hodnota nehnuteľnosti	67 400,00
Všeobecná hodnota nehnuteľnosti slovom	Šesťdesiatšesťtisícštyristo Eur

V Dunajskej Strede dňa 02.08.2015



Ing. Pavol Minárik

IV. PRÍLOHY

1. Objednávka na vypracovanie znaleckého posudku zo dňa 18.07.2014
2. Čiastočný výpis z listu vlastníctva č. 3251 na parc.č. 1936/124, registra "C", katastrálne územie Dunajská Streda, obec Dunajská Streda, okres Dunajská Streda, zdroj www.katasterportal.sk, zo dňa 18.06.2015
3. Čiastočný výpis z listu vlastníctva č. 3251 na parc.č. 1936/131, registra "C", katastrálne územie Dunajská Streda, obec Dunajská Streda, okres Dunajská Streda, zdroj www.katasterportal.sk, zo dňa 18.06.2015
4. Kópia z katastrálnej mapy registra "C", katastrálne územie Dunajská Streda, obec Dunajská Streda, okres Dunajská Streda, zdroj www.katasterportal.sk, zo dňa 18.06.2015
5. Fotodokumentácia.

Znalec: Ing. Pavol Minárik, ev.č. znalca 912348
Ul. László Amadea 1410/32
929 01 Dunajská Streda
tel.: 0910 651 336; mail: znalec@post.sk
web: www.znalec.ofirme.sk

Zadávateľ: Coop Jednota Dunajská Streda, SD
Korzo Bélu Bartóka 790
929 01 Dunajská Streda

Číslo spisu (objednávky): zo dňa 18.07.2015

ZNALECKÝ POSUDOK

65 / 2015



Vo veci: Stanoviť všeobecnú hodnotu pozemku parc.č. 1475/45 na síd. Ružový háj, v meste Dunajská Streda.

Počet strán posudku (z toho príloh): 21 (15)

Počet odovzdaných vyhotovení: 3 ks

k_D koeficient dopravných vzťahov	4. pozemky v tesnej blízkosti prostriedku hromadnej dopravy s dobrou úpravou ciest, cesta vlastným autom do centra (10 min), územie mesta	1,00
k_P koeficient obchodnej a priemyselnej polohy	2. obchodná poloha a byty	1,20
k_I koeficient technickej infraštruktúry pozemku	4. veľmi dobrá vybavenosť (väčšia ako v bode 3)	1,40
k_Z koeficient zvyšujúcich faktorov	5. pozemky s výrazne zvýšeným záujmom o kúpu, ak to nebolo zohľadnené v zvýšenej východiskovej hodnote	2,00
k_R koeficient redukujúcich faktorov	1. nevyskytuje sa	1,00

VŠEOBECNÁ HODNOTA POZEMKU

Názov	Výpočet	Hodnota
Koeficient polohovej diferenciácie	$k_{PD} = 1,00 * 1,00 * 1,00 * 1,20 * 1,40 * 2,00 * 1,00$	3,3600
Jednotková hodnota pozemku	$VŠH_{MJ} = V_{H_{MJ}} * k_{PD} = 9,96 \text{ €/m}^2 * 3,3600$	33,47 €/m ²
Všeobecná hodnota pozemku	$VŠH_{POZ} = M * VŠH_{MJ} = 120,00 \text{ m}^2 * 33,47 \text{ €/m}^2$	4 016,40 €

III. ZÁVER

1. OTÁZKY A ODPOVEDE

Ako vhodná metóda na stanovenie všeobecnej hodnoty pozemkov bola použitá metóda polohovej diferenciácie. Všeobecná hodnota hodnotu pozemku parc.č. 1475/45 na síd. Ružový háj, v meste Dunajská Streda je nasledovná:

2. VŠEOBECNÁ HODNOTA

Názov	Všeobecná hodnota [€]
Stavby	
Pozemky	
LV 3251 - parc. č. 1475/45 (120 m ²)	4 016,40
Spolu všeobecná hodnota nehnuteľnosti	4 016,40
Zaokrúhlená všeobecná hodnota nehnuteľnosti	4 020,00
Všeobecná hodnota nehnuteľnosti slovom	Štyritisíc dvadsať Eur

V Dunajskej Strede dňa 02.08.2015



Ing. Pavol Minárik

Znalec:

Ing. Pavol Minárik, ev.č. znalca 912348
Ul. László Amadea 1410/32
929 01 Dunajská Streda
tel.: 0910 651 336; mail: znalec@post.sk
web: www.znalec.ofirme.sk

Zadávateľ:

Coop Jednota Dunajská Streda, SD
Korzo Bélu Bartóka 790
929 01 Dunajská Streda

Číslo spisu (objednávky): zo dňa 18.07.2015

ZNALECKÝ POSUDOK

67 / 2015



Vo veci:

Stanoviť všeobecnú hodnotu pozemku a spevnených plôch na parc.č. 1920/690 na nám. Priateľstva, v meste Dunajská Streda.

Počet strán posudku (z toho príloh): 23 (11)

Počet odovzdaných vyhotovení: 3 ks

k_R koeficient redukujúcich faktorov	1. nevyskytuje sa	1,00
---	-------------------	------

VŠEOBECNÁ HODNOTA POZEMKU

Názov	Výpočet	Hodnota
Koeficient polohovej diferenciácie	$k_{PD} = 1,00 * 1,00 * 1,00 * 1,20 * 1,40 * 2,00 * 1,00$	3,3600
Jednotková hodnota pozemku	$V\dot{S}H_{MJ} = VH_{MJ} * k_{PD} = 9,96 \text{ €/m}^2 * 3,3600$	33,47 €/m ²
Všeobecná hodnota pozemku	$V\dot{S}H_{POZ} = M * V\dot{S}H_{MJ} = 88,00 \text{ m}^2 * 33,47 \text{ €/m}^2$	2 945,36 €

III. ZÁVER

1. OTÁZKY A ODPOVEDE

Ako vhodná metóda na stanovenie všeobecnej hodnoty stavieb a pozemkov bola použitá metóda polohovej diferenciácie. Všeobecná hodnota pozemku a spevnených plôch na parc.č. 1920/690 na nám. Priateľstva, v meste Dunajská Streda je nasledovná:

2. VŠEOBECNÁ HODNOTA

Názov	Všeobecná hodnota [€]
Stavby	
Spevnené plochy na parc.č.1920/690	945,73
Pozemky	
LV 3251 - parc. č. 1920/690 (88 m ²)	2 945,36
Spolu všeobecná hodnota nehnuteľnosti	3 890,09
Zaokrúhlená všeobecná hodnota nehnuteľnosti	3 890,00
Všeobecná hodnota nehnuteľnosti slovom	Tritisícosemstodevät'desiat Eur

V Dunajskej Strede dňa 02.08.2015



Ing. Pavol Minárik

IV. PRÍLOHY

- Objednávka na vypracovanie znaleckého posudku zo dňa 18.07.2014
- Čiastočný výpis z listu vlastníctva č. 3251 na parc.č. 1920/690, registra "C", katastrálne územie Dunajská Streda, obec Dunajská Streda, okres Dunajská Streda, zdroj www.katasterportal.sk, zo dňa 02.08.2015
- Kópia z katastrálnej mapy registra "C", katastrálne územie Dunajská Streda, obec Dunajská Streda, okres Dunajská Streda, zdroj www.katasterportal.sk, zo dňa 02.08.2015
- Geometrický plán č.33 472 602-76/15 na oddelenie parc.č. 1920/690, katastrálne územie Dunajská Streda, obec Dunajská Streda, okres Dunajská Streda, zo dňa 18./06.2015, overený správou katastra pod č. 1223/15, zo dňa 30.06.2015
- Fotodokumentácia.

Znalec: Ing. Pavol Minárik, ev.č. znalca 912348
Ul. László Amadea 1410/32
929 01 Dunajská Streda
tel.: 0910 651 336; mail: znalec@post.sk
web: www.znalec.ofirme.sk

Zadávateľ: Coop Jednota Dunajská Streda, SD
Korzo Bélu Bartóka 790
929 01 Dunajská Streda

Číslo spisu (objednávky): zo dňa 18.07.2015

ZNALECKÝ POSUDOK

66 / 2015



Vo veci: Stanoviť všeobecnú hodnotu pozemku parc.č. 3050/1, 3051/2 na ul. Kúpeľná, v meste Dunajská Streda.

Počet strán posudku (z toho príloh): 12 (5)

Počet odovzdaných vyhotovení: 3 ks

III. ZÁVER

1. OTÁZKY A ODPOVEDE

Ako vhodná metóda na stanovenie všeobecnej hodnoty pozemkov bola použitá metóda polohovej diferenciácie. Všeobecná hodnota hodnotu pozemku parc.č. 3050/1, 3051/2 na ul. Kúpeľná, v meste Dunajská Streda je nasledovná:

2. VŠEOBECNÁ HODNOTA

Názov	Všeobecná hodnota [€]
Stavby	
Pozemky	
LV 77 - parc. č. 3050/1 (1 797 m ²)	60 145,59
LV 77 - parc. č. 3051/2 (424 m ²)	14 191,28
Spolu pozemky (2 221,00 m²)	74 336,87
Spolu všeobecná hodnota nehnuteľnosti	74 336,87
Zaokrúhlená všeobecná hodnota nehnuteľnosti	74 300,00
Všeobecná hodnota nehnuteľnosti slovom	Sedemdesiatštyritisícristo Eur

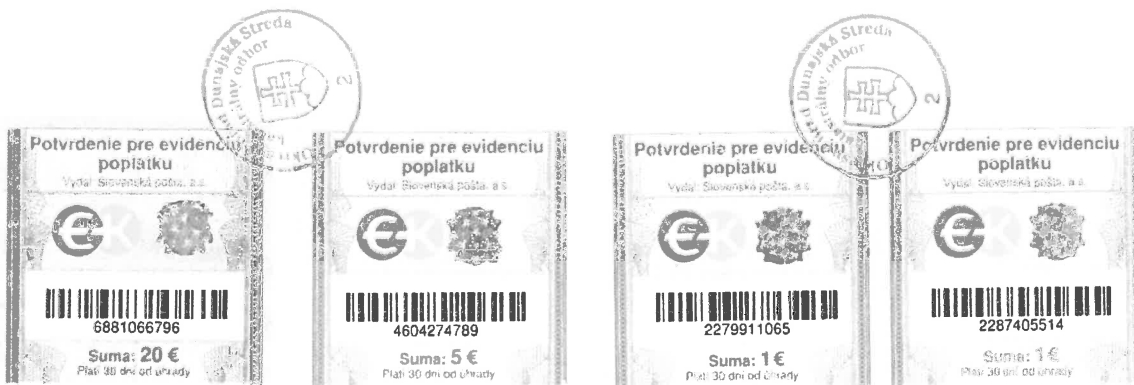
V Dunajskej Strede dňa 02.08.2015



Ing. Pavol Minárik

IV. PRÍLOHY

1. Objednávka na vypracovanie znaleckého posudku zo dňa 18.07.2015
2. Čiastočný výpis z listu vlastníctva č. 77, katastrálne územie Dunajská Streda, obec Dunajská Streda, okres Dunajská Streda, zdroj www.katasterportal.sk, zo dňa 18.06.2015
3. Kópia z katastrálnej mapy registra "C", katastrálne územie Dunajská Streda, obec Dunajská Streda, okres Dunajská Streda, zdroj www.katasterportal.sk, zo dňa 18.06.2015
4. Fotodokumentácia.

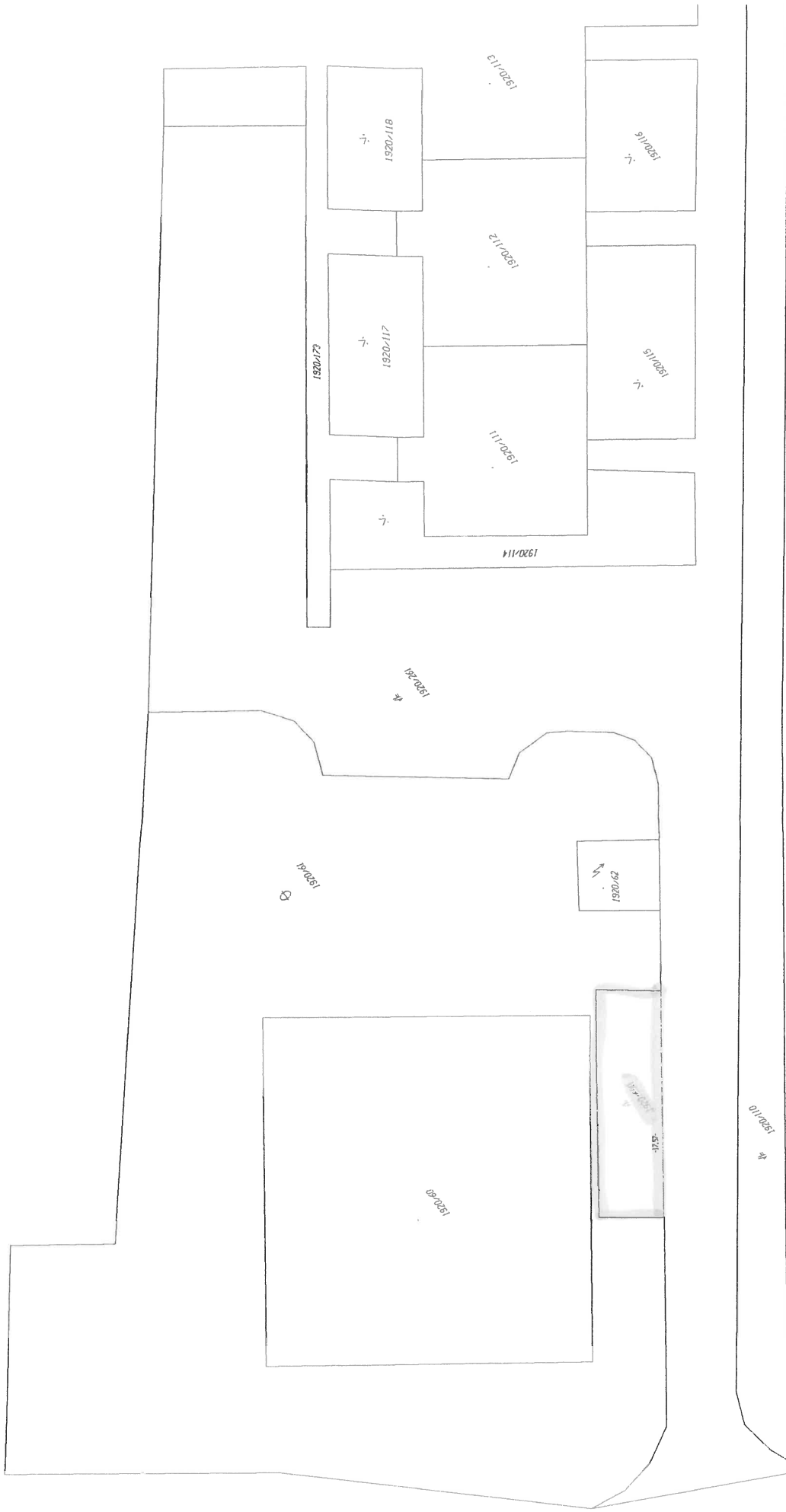


Geometrický plán je podkladom na právne úkony, keď údaje doterajšieho stavu výkazu výmer sú zhodné s údajmi platných výpisov z katastra nehnuteľností.

Vyhoviteľ Ing. Kovács Imrich tel.č.0903740710 Átriová ul.1576/11 929 01 Dunajská Streda IČO : 33 472 602 mail: geodet@real-net.sk	Kraj Trnavský	Okres Dunajská Streda	Obec Dunajská Streda
	Kat. územie Dunajská Streda	Číslo plánu 33 472 602-76/15	Mapový list č. DS 4-0/34
GEOMETRICKÝ PLÁN		na oddelenie parc.č.1920/690	
Vyhotovil	Autorizačne overil		Úradne overil Meno: Ing. Vojtech Binder
Dňa: 18.6.2015	Meno: Ing. Imrich Kovács	Dňa: 18.6.2015	Meno: Ing. Imrich Kovács
Dňa: 30-06-2015	Číslo: 122314	Úradne overené podľa §9 zákona NR SR č.215/1995 Z.z. o geodézii a kartografii	
Nové hranice boli v prírode označené kov.rúrkami		Náležitostami a presnosťou zodpovedá predpisom	
Záznam podrobného merania (meračský náčrt) č. E-5745		Úradne overené podľa §9 zákona NR SR č.215/1995 Z.z. o geodézii a kartografii	
Súradnice bodov označených číslami a ostatné meračské údaje sú uložené vo všeobecnej dokumentácii		Pečiatka a podpis	

Výkaz výmer

Doterajší stav			Zmeny					Nový stav						
Číslo			Výmera		Druh pozemku	Diel číslo	m2	od parcely číslo	m2	Číslo parcely	Výmera		Druh pozemku	Vlastník (iná opráv.osoba) adresa, (sídlo)
Pk.vl.	Parcely		ha	m2							ha	m2		
	LV	PK											KN	
Stav právny je totožný s registrom C KN														
3251	1920/261		1697		zastav. plocha					1920/261	1609	zastav. plocha 22	doterajší	
										1920/690	88	zastav. plocha 22	doterajší	
Spolu :			1697								1697			
Legenda: Kód spôsobu využívania 22 - Pozemok na ktorom je postavená inžinierska stavba - cestná, miestna a účelová komunikácia, lesná cesta, poľná cesta, chodník, nekryté parkovisko a ich súčasti														



1920/10

Úrad geodézie, kartografie a katastra Slovenskej republiky
VÝPIS Z KATASTRA NEHNUTEĽNOSTÍ

Okres: Dunajská Streda

Vytvorené cez katastrálny portál

Obec: DUNAJSKÁ STREDA

Dátum vyhotovenia 28.10.2015

Katastrálne územie: Dunajská Streda

Čas vyhotovenia: 14:44:34

ČIASTOČNÝ VÝPIS Z LISTU VLASTNÍCTVA č. 3251

ČASŤ A: MAJETKOVÁ PODSTATA

PARCELY registra "C" evidované na katastrálnej mape

Parcelné číslo	Výmera v m2	Druh pozemku	Spôsob využ. p.	Umiest. pozemku	Právny vzťah	Druh ch.n.
1475/45	120	Zastavané plochy a nádvoría	16	1		5, 501

Právny vzťah k stavbe evidovanej na pozemku 1475/45 je evidovaný na liste vlastníctva číslo 77.

Legenda:

Spôsob využívania pozemku:

16 - Pozemok, na ktorom je postavená nebytová budova označená súpisným číslom

Druh chránenej nehnuteľnosti:

501 - Chránená vodohospodárska oblasť

Umiestnenie pozemku:

1 - Pozemok je umiestnený v zastavanom území obce

Právny vzťah:

5 - Vlastník pozemku nie je vlastníkom stavby postavenej na tomto pozemku (pozemkoch)

Ostatné parcely nevyžiadané

ČASŤ B: VLASTNÍCI A INÉ OPRÁVNENÉ OSOBY

Por. číslo Priezvisko, meno (názov), rodné priezvisko, dátum narodenia, rodné číslo (IČO) a Spoluvlastnícky podiel miesto trvalého pobytu (sídlo) vlastníka

Účastník právneho vzťahu:

Vlastník

1 Mesto Dunajská Streda, Hlavná 50/16, Dunajská Streda, PSČ 929 01, SR

1 / 1

IČO :

Poznámka	List vl. 5962
Poznámka	List vl. 6567
Poznámka	List vl. 6577
Titul nadobudnutia	Z 2740/97 ZAPIS VL.PRAV. NA PC.1235/4
Titul nadobudnutia	LIST VL. 4754
Titul nadobudnutia	Z 2215/97 PREVED.GP.C.33737398-73/96
Titul nadobudnutia	Z 3894/97 DELIMITACIA
Titul nadobudnutia	Z 4400/97 PREHLASENIE
Titul nadobudnutia	Z4436/97-PREHLASENIE
Titul nadobudnutia	Z 5334/97 preved.gp.c.14061538-78/97
Titul nadobudnutia	Z 5174/97 ROZH. O URCENI SUP.C. 403/97
Titul nadobudnutia	Z727/98-PREVEDENIE GEOM.PLANU C.30014204-330/97
Titul nadobudnutia	Z 215/98 ZAPIS,PKN.VL.č.1584
Titul nadobudnutia	Z 44/98 dod.delimitácia na pč.259/1
Titul nadobudnutia	Z 43/98 delimitácia
Titul nadobudnutia	Z 2894/98 zápis budovy na pč.101/2
Titul nadobudnutia	Z 3139/98 delimitácia
Titul nadobudnutia	Z 3600/98 listina na pč.164
Titul nadobudnutia	Z 3420/98 zápis,rozhodnutie č.Výst.2941/66,X-50/98 rozhodnutie ,
Titul nadobudnutia	Z 2893/98 zápis
Titul nadobudnutia	Z 1531/98 urč.sup.číslo č.46/1998
Titul nadobudnutia	Z 4455/98 dodatok k delimitácie na A 602-A630
Titul nadobudnutia	Z 4642/98-Prevedenie GP č.30014204-295/98
Titul nadobudnutia	Z4693/98-delimitácia
Titul nadobudnutia	Z 4866/98 preved.geomplán č.323224642-295/98
Titul nadobudnutia	Z 5678/98 delimitačný protokol

Por. číslo Priezvisko, meno (názov), rodné priezvisko, dátum narodenia, rodné číslo (IČO) a Spoluvlastnícky podiel miesta trvalého pobytu (sídlo) vlastníka

IČO :

Titul nadobudnutia	Z 6431/98 urč.sup.čísla č.850/98
Titul nadobudnutia	Z 2497/98 urč.sup.čísla č.303/98
Titul nadobudnutia	Z 6373/98 listina o urč.sup.čísla č.685/98
Titul nadobudnutia	Z 956/99 určenie č.49/99
Titul nadobudnutia	Z 957/99 určenie č.48/99
Titul nadobudnutia	Z 958/99 určenie č.47/99
Titul nadobudnutia	Z 959/99 určenie č.46/99
Titul nadobudnutia	Z 960/99 určenie č.45/99
Titul nadobudnutia	Z 1087/99 určenie č.94/99
Titul nadobudnutia	Z 1088/99 určenie č.93/99
Titul nadobudnutia	Z 1089/99 určenie č.92/99
Titul nadobudnutia	Z1148/99-prevedenie g.p.č.14061538-39/97
Titul nadobudnutia	Z 1359/99 bežná údržba
Titul nadobudnutia	Z829/99-delimitácia
Titul nadobudnutia	Z830/99-určenie sč.
Titul nadobudnutia	Z828/99-určenie sč.
Titul nadobudnutia	Z827/99-určenie sč.
Titul nadobudnutia	Z826/99-určenie sč.
Titul nadobudnutia	Z825/99-určenie sč.
Titul nadobudnutia	Z 1579/99 delimitácia na pč.1880/291
Titul nadobudnutia	X 84/98 rozhodnutie
Titul nadobudnutia	X-20/98 rozhodnutie na pč.1920/18
Titul nadobudnutia	Z 1933/99 určenie č.184/99
Titul nadobudnutia	Z 6372/98 určenie č.686/98
Titul nadobudnutia	Z 6371/98 určenie č.687/98
Titul nadobudnutia	Z 6374/98 určenie č.684/98
Titul nadobudnutia	Z 6528/99 určenie č.682/98
Titul nadobudnutia	Z 6531/98 určenie č.680/98
Titul nadobudnutia	Z 6530/98 určenie č.678/98
Titul nadobudnutia	Z 2193/99 delimitačný protokol
Titul nadobudnutia	Z 1582/99 prev.geom.plán.č.32324642-394/98
Titul nadobudnutia	Z 1583/99 prev.geom.plán.č.32324642-427/98
Titul nadobudnutia	Z 2628/99 preved.geom.plán.č.30079918-55/96
Titul nadobudnutia	,V-1894/99"Darovacia zmluva
Titul nadobudnutia	V 2079/99 darovacia zmluva
Titul nadobudnutia	V 1662/99 Kúpna zmluva
Titul nadobudnutia	Z 3364/99 delimitácia na pč.1620/2-4
Titul nadobudnutia	Z 3363/99 delimitácia
Titul nadobudnutia	List vl. 5304
Titul nadobudnutia	Z 4175/99 delimitácia na pč.1620/1,1620/5-./11
Titul nadobudnutia	Z 4398/99 kvitancia na V 3052/96
Titul nadobudnutia	Z 4934/99 prev.geom.plán. č.33737398-95/99
Titul nadobudnutia	Z 816/98 určenie č.326/99
Titul nadobudnutia	V 2929/99 Kúpna zmluva
Titul nadobudnutia	V 3224/99 zámenná zmluva
Titul nadobudnutia	V 151/00 kúpna zmluva
Titul nadobudnutia	Z 1370/00 zápis,pkn.vl.1584/Z 215/98/
Titul nadobudnutia	Z 496/00 Kvitancia na V 1276/99
Titul nadobudnutia	Z 1309/00 prev.geom.plán.č.N-043/2000
Titul nadobudnutia	Z 2726/00 zápis
Titul nadobudnutia	Z 2737/00-§14 ods.2 zák.č.180/95 Z.z.(p.č.2082,2090/2,2091/2)
Titul nadobudnutia	Z 4923/00 prehlásenie na sč.1250,na pč.51
Titul nadobudnutia	Z 4922/00 prehlásenie
Titul nadobudnutia	Z 4893/00 listina o určení sč.č.191/2000
Titul nadobudnutia	Z 4967/00 listina o určení sč.194/2000-195/2000
Titul nadobudnutia	Z -6930/00 listina o určení sč.č.277/2000
Titul nadobudnutia	V 3867/00 darovacia zmluva
Titul nadobudnutia	V 3868/00 darovacia zmluva
Titul nadobudnutia	V-3869/00 darovacia zmluva
Titul nadobudnutia	V-3871/00 darovacia zmluva
Titul nadobudnutia	Z-1227/01 listina o určení sč.,č.42/2001

IČO :

Titul nadobudnutia	Z-1226/01 listina o určení sč.
Titul nadobudnutia	Z2097/01-určenie sč.
Titul nadobudnutia	Z-2378/01 listina o určení sč.č.82/2001
Titul nadobudnutia	Z-2547/01 listina o určení sč.č.82/2001
Titul nadobudnutia	Z-3386/01 prevedenie geom.plán č.N-318/2000
Titul nadobudnutia	Z-4081/01 Kvitancia na V 77/96
Titul nadobudnutia	V-4097/01 darovacia zmluva
Titul nadobudnutia	Z-5581/01 Kvitancia na V 1272/98
Titul nadobudnutia	V 173/02 Zámenná zmluva
Titul nadobudnutia	Z-4/02 prev.geom.plán č.334472602-01/02,nájomná zmluva
Titul nadobudnutia	Z-735/02 prevedenie geom.plán č.33737398-6/2002
Titul nadobudnutia	Z-1318/02 listina o určení č.52/2002
Titul nadobudnutia	Z-1176/02 prehlásenie
Titul nadobudnutia	Z-734/02 prevedenie geom.plán č.33737398-4/2002
Titul nadobudnutia	Z-1686/02 listina o určení č.66/2002
Titul nadobudnutia	V -1506/02 Kúpna zmluva
Titul nadobudnutia	V 1811/02 Kúpna zmluva
Titul nadobudnutia	V2594/02-darovanie
Titul nadobudnutia	Z-1307/02 listina o určení č.46/2002
Titul nadobudnutia	V 3176/02 Kúpa
Titul nadobudnutia	V 3285/02 Zmluva o bezodplatnom orevide vlastníctva č.4K 8860-02
Titul nadobudnutia	Z-3826/02 listina o určení č.144/2002
Titul nadobudnutia	V-3405/02 Kúpa
Titul nadobudnutia	V-3406/02 Kúpa
Titul nadobudnutia	V-3407/02 Kúpa
Titul nadobudnutia	V-3408/02 Kúpa
Titul nadobudnutia	H-1/02
Titul nadobudnutia	Z-3783/02 prev.geom.plán č.E 2816
Titul nadobudnutia	V-3404/02-Kúpna zmluva
Titul nadobudnutia	Z-155/03 listina o určení 2/03,geom.plán č.33472602-152/02
Titul nadobudnutia	Z-162/03 delimitačný protokol
Titul nadobudnutia	V 1783/03 darovanie
Titul nadobudnutia	V-1388/02-Kúpna zmluva
Titul nadobudnutia	Z 3965/03 prevedenie geom.plán č.33737398-50/2003
Titul nadobudnutia	Z 5256/03 prevedenie geom.plán č.66/2003
Titul nadobudnutia	V -789/04 Zmluva o prevode nehnuteľnosti právoplatná dňa 8.03.2004
Titul nadobudnutia	V 274/04 Kúpna zmluva právoplatná dňa 26.03.2004
Titul nadobudnutia	Z 3434/04 rozhodnutie č.162/2004
Titul nadobudnutia	Z 3435/04 rozhodnutie č.159/2004
Titul nadobudnutia	V 3595/04 darovacia zmluva právoplatná dňa 22.09.2004
Titul nadobudnutia	Z 4770/04 rozhodnutie č. 202/2004
Titul nadobudnutia	V 349/05 Darovacia zmluva právoplatná dňa 27.01.2005
Titul nadobudnutia	Z 1029/05 rozhodnutie č. 20/2005
Titul nadobudnutia	Z 991/05 prev.geom.plán č. 32324642-142/2004
Titul nadobudnutia	Z 992/05 prev.geom.plán č. 32324642-133/2004
Titul nadobudnutia	Z 993/05 prev.geom.plán č. 32324642-141/2004
Titul nadobudnutia	V 1544/05 Záložná zmluva- 661/05
Titul nadobudnutia	Z 1450/05 výmaz na V 2250/98
Titul nadobudnutia	V 3523/05 Zámenná zmluva
Titul nadobudnutia	V 3523/05 Zámenná zmluva
Titul nadobudnutia	R 515/05 prevedenie geom.plán č. 33737398-11/2005
Titul nadobudnutia	V 5506/05 Kúpna zmluva
Titul nadobudnutia	Z 303/06 rozhodnutie č. 6/2006
Titul nadobudnutia	R 98/06 prevedenie geom.plán č. 33737398-17/2005
Titul nadobudnutia	V 504/06 Zámenná zmluva
Titul nadobudnutia	R 233/06 prevedenie geom.plán č. 32324642-014/2006
Titul nadobudnutia	V 1535/06 Kúpna zmluva č.4K-2981-06
Titul nadobudnutia	Z-3018/06-výmaz zál.práva
Titul nadobudnutia	V 2600 Darovacia zmluva
Titul nadobudnutia	V 2601/06 Darovacia zmluva
Titul nadobudnutia	Z-3459/06-výmaz zál.práva na V-4245/01

Por. číslo Príezvisko, meno (názov), rodné priezvisko, dátum narodenia, rodné číslo (IČO) a Spoluvlastnícky podiel miesto trvalého pobytu (sídlo) vlastníka

IČO :

Titul nadobudnutia	Z-3458/06-výmaz záľ práva na V-4244/01
Titul nadobudnutia	R-405/06-prevedenie GP č.32324642-111/2006
Titul nadobudnutia	V 3081/06 Dohoda o zrušení vecného bremena V 4119/02
Titul nadobudnutia	V 2767/06 Zmluva o prevode nehnuteľnosti
Titul nadobudnutia	V 4846/06 Zámenná zmluva právoplatná dňa 25.10.2006
Titul nadobudnutia	R 594/06 prev.geom.plán č. 32324642-154/2006
Titul nadobudnutia	V-5617/06-Kúpna zmluva
Titul nadobudnutia	R 731/06 prevedenie geom.plán č. 33737398-24/2006
Titul nadobudnutia	R -733/06 prevedenie geom.plán č. 32324642-198/2006
Titul nadobudnutia	R 173/07 prev.geom.plán č. 32324642-022/2007
Titul nadobudnutia	R 172/07 prev.geom.plán č. 32324642-021/2007
Titul nadobudnutia	R 174/07 prevedenie geom.plán č. 32324642-022/2006
Titul nadobudnutia	R 175/07 prev.geom.plán č. 32324642-023/2007
Titul nadobudnutia	V-3043/07-Kúpna zmluva
Titul nadobudnutia	Z-2743/07-osvedčenie N 60/2007 Nz 20645/2007 NCRIs 20544/2007
Titul nadobudnutia	R-255/07-prevedenie Gp č.33737398-70/2002
Titul nadobudnutia	V-2150/07-Kúpna zmluva,právopl.dňa 08.06.2007
Titul nadobudnutia	V-2149/07-Kúpna zmluva,právopl.dňa 08.06.2007
Titul nadobudnutia	V-2748/07-kúpna zmluva právopl.dňa 17.07.2007
Titul nadobudnutia	Z 3527/07 Rozhodnutie o určení súp. čísla
Titul nadobudnutia	R-633/07-prevedenie GPč.579/07
Titul nadobudnutia	V 7812/07 Darovacia zmluva,právoplatná dňa 27.11.2007,GP č. 36 717 568 -298/07 - vzč. 2416/07
Titul nadobudnutia	R 835/07 prevedenie GP č.36056189-220/07
Titul nadobudnutia	R 836/07 prevedenie GP č.36056189-221/07
Titul nadobudnutia	R-791/07-Prevedenie GPč.32324642-131/2007
Titul nadobudnutia	V 237/08 Zmluva o zriadení vecného bremena -vzč. 142/08
Titul nadobudnutia	R-792/07-Prevedenie Gp.č-32324642-179/2007
Titul nadobudnutia	Prev. GP č. 36899844-69/07 pri V-198/08 - 736/08
Titul nadobudnutia	R-143/08-Prevedenie GPč.32324642-211/2007
Titul nadobudnutia	R-146/08-Prevedenie GPč.32324642-215/2007
Titul nadobudnutia	R-540/08-prevedenie GPč.36242624-5/2008
Titul nadobudnutia	V-3632/08-zámenná zmluva právopl.dňa 28.05.2008
Titul nadobudnutia	R-335/08-Rozhodnutie PÚ č.D/2008/00769-6
Titul nadobudnutia	R-975/08-Prevedenie GPč.32324642-187/2008 v.z.2402/08
Titul nadobudnutia	R-977/08-prevedenie GPč.32324642-144/2008
Titul nadobudnutia	R-1025/08-prevedenie GPč.32324642-173/2006
Titul nadobudnutia	Z-6083/08-rozhodnutie o urč.súp.čísła,preevdenie GPč.32324642-225/2008
Titul nadobudnutia	V-7106/08-Zámenna zmluva právopl.dňa 12.11.2008
Titul nadobudnutia	R-1672/08-Prevedenie GPč.3502/934-200/2008
Titul nadobudnutia	R-1673/08-Prevedenie GPč.3502/934-202/2008
Titul nadobudnutia	R-1674/08-Prevedenie GPč.3502/934-201/2008
Titul nadobudnutia	R-19/09-Prevedenie GPč.3502/934-203/2008
Titul nadobudnutia	R-18/09-Prevedenie GPč.32324642-048/2007
Titul nadobudnutia	R-20/09-prevedenie GPč.35021934-204/2008
Titul nadobudnutia	R-21/09-Prevedenie GPč.3502/934-205/2008
Titul nadobudnutia	R-16/09-Prevedenie GPč.32324642-297/2008
Titul nadobudnutia	R-22/09-Prevedenie GPč.3502934-219/2008
Titul nadobudnutia	R-23/09-Prevedenie GPč.3502/934-227/2008
Titul nadobudnutia	Rozh. o určení súp. čísla pod č. 32/09, Z-1259/09 - 546/09
Titul nadobudnutia	Z-3617/08-čiastočné prevedenie GPč.107/2008
Titul nadobudnutia	R-206/09-Prevedenie GPč.32324642-315/2008
Titul nadobudnutia	R-204/09-Prevedenie GPč.32324642-313/2008
Titul nadobudnutia	R-209/09-Prevedenie GPč.32324642-317/2008
Titul nadobudnutia	R-210/09-Prevedenie GPč.32324642-318/2008
Titul nadobudnutia	Z-1303/09-Rozhodnutie o urč.súp.čísła,prevedenie GPč.19/08
Titul nadobudnutia	R-469/09-Prevedenie GPč.3502/934-26/09
Titul nadobudnutia	R-470/09-Prevedenie GPč.3502/934-31/09
Titul nadobudnutia	R-471/09-Prevedenie GPč.3502/934-23/09
Titul nadobudnutia	R-472/09-Prevedenie GPč.3502/934-24/09
Titul nadobudnutia	R-473/09-Prevedenie GPč.35021934-25/09

IČO :

Titul nadobudnutia	R-476/09-Prevedenie GPč.32324642-012/2009
Titul nadobudnutia	R-475/09-Prevedenie GPč.32324642-130/2007
Titul nadobudnutia	R-474/09-Prevedenie GPč.32324642-143/2008
Titul nadobudnutia	V-3058/09-Kúpna zmluva právopl.dňa 06.08.2009 (v.z.1581/09)
Titul nadobudnutia	Prevedenie GP č. 32324642-101/2009 zo dňa 19.6.2009, R-667/09
Titul nadobudnutia	Prevedenie GP č. 35021934-124/09 zo dňa 12.8.2009, R-810/09
Titul nadobudnutia	R-670/09-Prevedenie GPč.32324642-097/2009
Titul nadobudnutia	R-695/09-Prevedenie GPč.32324642-013/2009
Titul nadobudnutia	R-696/09-Prevedenie GPč.32328435-247/08
Titul nadobudnutia	R-880/09-Prevedenie GPč.136/2007
Titul nadobudnutia	R-927/09-Prevedenie GPč.35021934-74/09
Titul nadobudnutia	R-928/09-Prevedenie GPč.198/2009
Titul nadobudnutia	V 8628/08 Záložná zmluva právoplatná dňa 20.10.2009- 2016/09
Titul nadobudnutia	V-5549/09-Kúpna zmluva právopl.dňa 21.12.2009
Titul nadobudnutia	V-5503/09-Kúpna zmluva právopl.dňa 12.01.2009
Titul nadobudnutia	Z-3208/09-Rozhodnutie o urč.súp.čísła
Titul nadobudnutia	Z-6207/09-Rozhodnutie o urč.súp.čísła-v.z.105/10
Titul nadobudnutia	R-1442/09-Prevedenie GPč.35021934-161/09
Titul nadobudnutia	V-1073/10-Zámenná zmluva právopl.dňa 26.04.2010
Titul nadobudnutia	R-216/10-Prevedenie GPč.244/2009
Titul nadobudnutia	R-239/10-Rozhodnutie D/2010/00625-3,prevedenie GPč.36 899 844-80/08
Titul nadobudnutia	prevedenie GPč.35021934-23/2010 pri zápise V-2059/10 v.z.1078/10
Titul nadobudnutia	R-446/10-Prevedenie GPč.318/09
Titul nadobudnutia	Prevedenie GPč.30079918-34/09 pri zápise V-3323/10
Titul nadobudnutia	Prevedenie GPč.33472602-52/10 pri zápise V-3369/10
Titul nadobudnutia	Prevedenie GPč.32324642-063/2010 pri zápise V-3429/10 v.z.1753/10
Titul nadobudnutia	R-586/10-Prevedenie GPč.105/2010
Titul nadobudnutia	V-4250/10-Zmluva o prevode vlastníckeho práva k nehnuteľnostiam,miestnej komunikácie a k inžinierskej stavbe verejného osvetlenia,právopl.dňa 13.10.2010
Titul nadobudnutia	Prevedenie GP č. 43466559-22/2010 pri zápise V-4389/10 - vz. 2148/10
Titul nadobudnutia	Z-6720/10-rozhodnutie o urč.súp.čísła,prevedenie GPč.35021934-138/10
Titul nadobudnutia	Z-6721/10-rozhodnutie o urč.súp.čísła,prevedenie GPč.35021934-58/09 - vz. 2332/10
Titul nadobudnutia	Prevedenie GPč.32324642-163/2009 pri zápise V-4986/10 v.z.2364/10
Titul nadobudnutia	V-5734/10-Zmluva o prevode vlastníckeho práva k nehn.,právopl.dňa 15.12.2010
Titul nadobudnutia	Z-7405/10-Výmaz zál.práva na V-254/09
Titul nadobudnutia	V-5997/10-Kúpna zmluva právopl.dňa 20.01.2011
Titul nadobudnutia	R-52/11-Zmena v užívaní stavby
Titul nadobudnutia	V-5201/10-Zámenná zmluva právopl.dňa 07.02.2011,prevedenie GPč.32324642-089/2010
Titul nadobudnutia	V-6179/10-Záložná zmluva právopl.dňa 10.02.2011
Titul nadobudnutia	V 5354/10 Kúpna zmluva právoplatná dňa 10.03.2011, pozemok registra 'C' KN parc.č. 3409/1- 530/11
Titul nadobudnutia	Prevedenie GPč.32324642-054/2009 pri zápise V-1615/11 v.z.1039/11
Titul nadobudnutia	V-2150/11-Zmluva o zriadení vecného bremena,právopl.dňa 16.06.2011
Titul nadobudnutia	Prevedenie GPč.071/2011 pri zápise V-4830/11 v.z.2192/11
Titul nadobudnutia	Prevedenie GP č. 36717568-235/09, R-479/11 - 2522/11
Titul nadobudnutia	Prevedenie GP č. 36717568-276/10, R-490/11 - 2523/11
Titul nadobudnutia	Prevedenie GP č. 36717568-272/10, R-487/11 - 2527/11
Titul nadobudnutia	Prevedenie GP č. 36717568-273/10, R-488/11 - 2531/11
Titul nadobudnutia	Prevedenie GP č. 36717568-271, R-486/11 - 2532/11
Titul nadobudnutia	Prevedenie GP č. 36717568-270/10, R-485/11 - 2534/11
Titul nadobudnutia	Prevedenie GP č. 36717568-269/10, R-484/11 - 2536/11
Titul nadobudnutia	Prevedenie GP č. 36717568-194/10, R-483/11 - 2540/11
Titul nadobudnutia	Prevedenie GP č. 36717568-172/10, R-482/11 - 2543/11
Titul nadobudnutia	Prevedenie GP č. 36717568-069/10, R-492/11 - 2544/11
Titul nadobudnutia	Prevedenie GP č. 36717568-266/10, R-489/11 - 2568/11
Titul nadobudnutia	Prevedenie GP č. 36717568-267/10, R-491/11 - 2569/11
Titul nadobudnutia	Prevedenie GP č. 36717568-268/10, R-493/11 - 2570/11
Titul nadobudnutia	Prevedenie GP č. 36717568-293/10, R-494/11 - 2571/11
Titul nadobudnutia	Prevedenie GP č. 36717568-343/10, R-495/11 - 2572/11
Titul nadobudnutia	Prevedenie GP č. 36717568-344/10, R-496/11 - 2573/11
Titul nadobudnutia	Prevedenie GP č. 43466559-75/11, R-630/11 - 2574/11

Por. číslo Priezvisko, meno (názov), rodné priezvisko, dátum narodenia, rodné číslo (IČO) a Spoluvlastnícky podiel miesto trvalého pobytu (sídlo) vlastníka

IČO :

Titul nadobudnutia Prevedenie GPč.360/2011 pri zápise Z-7903/11 v.z.2699/11
Titul nadobudnutia Z-6111/11-Zápis vecného bremena, prevedenie GPč.33/2011 v.z.93/12
Titul nadobudnutia Z-7350/11-Zápis vecného bremena
Titul nadobudnutia R-210/12 prevedenie GP č. 32324642-023/2012 - 568/12
Titul nadobudnutia Z-1863/12 prevedenie GP č. 32324642-010/2012 - 645/12
Titul nadobudnutia V-708/12 prevedenie GP č. 33737398-35/2010 - 666/12
Titul nadobudnutia Prevedenie GPč.32324642-009/2011 pri zápise V-1147/12 v.z.866/12
Titul nadobudnutia Prevedenie GPč.162/09 pri zápise V-2266/12 v.z.988/12
Titul nadobudnutia R-443/12-Prevedenie GPč.32324642-147/2011
Titul nadobudnutia Prevedenie GPč.33472602-83/11 pri zápise V-2574/12 v.z.1453/12
Titul nadobudnutia R-551/12-Prevedenie GPč.32324642-156/2011
Titul nadobudnutia V-3883/12-Kúpna zmluva právopl.dňa 28.08.2012
Titul nadobudnutia Prevedenie GPč.32324642-047/2012 pri zápise V-4018/12 -2012/12
Titul nadobudnutia Z-6566/12-Rozhodnutie o urč.súp.čísla
Titul nadobudnutia R-870/12-Prevedenie GPč.32324642-040/2012
Titul nadobudnutia V-6910/12-Zmluva o zriadení vecného bremena,vklad povolený dňa 12.12.2012
Titul nadobudnutia V-7056/12-Zmluva o zriadení vecného bremena,vklad povolený dňa 17.12.2012
Titul nadobudnutia R-938/12-Prevedenie GPč.46610910-59/2012
Titul nadobudnutia R-961/12-Prevedenie GPč.46610910-69/2012
Titul nadobudnutia R 62/13 Prevedenie GP č.18024335-160/2012- č.z.165/13
Titul nadobudnutia R 63/13 Prevedenie GP č.18024335-161/2012- č.z.167/13
Titul nadobudnutia R 64/13 Prevedenie GP č.18024335-174/2012- č.z.168/13
Titul nadobudnutia R-66/13 Prevedenie GP č. 18024335-162/2012 - č.z. 171/12
Titul nadobudnutia R-70/13 Prevedenie GP č. 18024335-165/2012 - č.z. 173/13
Titul nadobudnutia R 68/13 Prevedenie GP č.18024335-163/2012- č.z.174/13
Titul nadobudnutia R-71/13 Prevedenie GP č. 18024335-178/2012 - č.z. 175/13
Titul nadobudnutia R-72/13 Prevedenie GP č. 18024335-166/2012 - č.z. 176/13
Titul nadobudnutia R-73/13 Prevedenie GP č. 18024335-179/2012 - č.z. 178/13
Titul nadobudnutia R-74/13 Prevedenie GP č. 18024335-167/2012 - č.z. 179/13
Titul nadobudnutia R-75/13 Prevedenie GP č. 18024335-169/2012 - č.z. 181/13
Titul nadobudnutia R-76/13 Prevedenie GP č. 18024335-180/2012 - č.z. 182/13
Titul nadobudnutia R-77/13 Prevedenie GP č. 18024335-170/2012 - č.z. 184/13
Titul nadobudnutia R-79/13 Prevedenie GP č. 18024335-171/2012 - č.z. 185/13
Titul nadobudnutia R-81/13 Prevedenie GP č. 18024335-173/2012 - č.z. 186/13
Titul nadobudnutia R-69/13 Prevedenie GP č. 18024335-177/2012 - č.z. 196/13
Titul nadobudnutia Prevedenie Gpč.36717568-368/2012 pri zápise V-7236/12 -200/13
Titul nadobudnutia Prevedenie Gpč.18024335-164/2012 a Gpč.18024335-168/2012 pri zápise V-7254/12 -376/13
Titul nadobudnutia Z-1519/13-zápis stavby bez súp.čísla
Titul nadobudnutia Prevedenie Gpč.46610910-104/2012 a Gpč.10-105/2012 pri zápise V-1730/13 -č.z.1156/13
Titul nadobudnutia Prevedenie Gpč.31321704/246-17/2013 pri zápise Z-2931/13 -č.z.1163/13
Titul nadobudnutia Prevedenie Gpč.46610910-74/2012 pri zápise V-1875/13 -č.z.1202/13
Titul nadobudnutia R-418/13-Rozhodnutie PÚ -13/403-3/2618/BRO (vyhlásenie národnej kultúrnej pamiatky)
Titul nadobudnutia Prevedenie Gpč.31321704/246-55/2013 pri zápise Z-5500/13 -č.z.2165/13
Titul nadobudnutia V-5351/13-Zmluva o zriadení vecného bremena,vklad povolený dňa 15.10.2013,prev.Gpč.46610910-061/2012
Titul nadobudnutia R-1022/13-Prevedenie Gpč.11852348-27/2013
Titul nadobudnutia V-7046/13-Kúpna zmluva,vklad povolený dňa 26.11.2013
Titul nadobudnutia V-6839/13-Zámenná zmluva,vklad povolený dňa 17.12.2013,prev.gp.č.46610910-87/2013
Titul nadobudnutia V-6838/13-Kúpna zmluva,vklad povolený dňa 19.12.2013
Titul nadobudnutia Z-489/14-Rozhodnutie o urč.súp.čísla
Titul nadobudnutia V 521/14 Zmluva o zriadení vecného bremena vklad povolený dňa 25.02.2014 -č.z.613/14
Titul nadobudnutia R-577/14-Prevedenie Gpč.35021934-247/2013
Titul nadobudnutia R-694/14-Prevedenie Gpč.46610910-60/2014 -č.z.1839/14
Titul nadobudnutia Prevedenie Gpč.35021934-65/2014 pri zápise V-5067/14 -č.z.2650/10
Titul nadobudnutia Prevedenie gp.č.33472602-181/13 pri zápise V-5246/14 -č.z.2726/14
Titul nadobudnutia R-914/14-Prevedenie Gpč.33472602-69/2014 -č.z.3166/14
Titul nadobudnutia Prevedenie Gpč.36717568-1042/2014 pri zápise V-7193/14 -č.z.3620/14
Titul nadobudnutia V-7231/14-Kúpna zmluva,vklad povolený dňa 05.11.2014 -č.z.3655/14
Titul nadobudnutia V-7387/14-Zmluva o zriadení vecného bremena,vklad povolený dňa 11.11.2014 , prev.Gpč.36717568-1053/2014--č.z.3773/14
Titul nadobudnutia R-1145/14 -Prevedenie Gpč.46610910-11/2014 -č.z.4170/14

Por. číslo Príezvisko, meno (názov), rodné priezvisko, dátum narodenia, rodné číslo (IČO) a Spoluvlastnícky podiel miesto trvalého pobytu (sídlo) vlastníka

IČO :

Titul nadobudnutia	R-1146/14-Prevedenie Gpč.36717568-1059/2013-č.z.4171/14
Titul nadobudnutia	R-1136/14-Prevedenie Gpč.36717568-179/2011-č.z.4172/14
Titul nadobudnutia	R-1137/14-Prevedenie Gpč.36717568-181/2011-č.z.4173/14
Titul nadobudnutia	R-1138/14-Prevedenie Gpč.36717568-186/2011-č.z.4174/14
Titul nadobudnutia	R-1139/14-Prevedenie Gpč.36717568-185/2011-č.z.4175/14
Titul nadobudnutia	R-1140/14- prevedenie Gpč.36717568-1057/2013 -č.z.4186/14
Titul nadobudnutia	R-1141/14-prevedenie Gpč.36717568-1060/13 -č.z.4191/14
Titul nadobudnutia	R-1398/14-Prevedenie Gpč.46610910-92/2014 -č.z.4292/14
Titul nadobudnutia	Z-9668/14-zápis vecného bremena,Gpč.45961581-129/14-č.z.177/15
Titul nadobudnutia	R-1384/14-Prevedenie GPč.36717568-1070/2014 -č.z.434/15
Titul nadobudnutia	R-1385/14-prevedenie GPč.32328435-181/13 -č.z.443/15
Titul nadobudnutia	R-1386/14-Prevedenie Gpč.36717568-1069/14 -č.z.443/15
Titul nadobudnutia	R-1387/14-Prevedenie Gpč.36717568-183/2011-č.z.444/15
Titul nadobudnutia	Prevedenie GPč.33472602-21/11 pri zápise V-444/15 -č.z.523/15
Titul nadobudnutia	Z-1377/15-Rozhodnutie o urč.súp.čísla -č.z.595/15
Titul nadobudnutia	Prevedenie Gpč.36717568-1063/14 pri zápise V-246/15 -č.z.600/15
Titul nadobudnutia	R-176/15 Prevedenie GP č. 36717568-1002/2015 - č.z. 1284/15
Titul nadobudnutia	R-177/15 Prevedenie GP č. 36717568-1003/2015 - č.z. 1285/15
Titul nadobudnutia	R-178/15 Prevedenie GP č. 36717568-1004/2015 - č.z. 1286/15
Titul nadobudnutia	R-179/15 Prevedenie GP č. 36717568-1005/2015 - č.z. 1287/15
Titul nadobudnutia	R-181/15 Prevedenie GP č. 36717568-1007/2015 - č.z. 1289/15
Titul nadobudnutia	Prevedenie GPč.36717568-1013/2015 pri zápise V-3042/15 -č.z.1685/15
Titul nadobudnutia	R-513/15-Prevedenie GPč.33737398-05/2015 -č.z.1757/15
Titul nadobudnutia	R-515/15-Prevedenie GPč.46610910-71/2014 -č.z.2082/15
Titul nadobudnutia	R-514/15-Prevedenie Gpč.46610910-80/2014 -č.z.2083/15
Titul nadobudnutia	R-516/15-Prevedenie Gpč.46610910-81/2014-č.z.2084/15
Titul nadobudnutia	Prevedenie Gpč.33472602-56/15 -pri zápise V-4475/15 -č.z.2615/15
Titul nadobudnutia	Prevedenie GPč.36717568-1029/2015 pri zápise V-5420/15 -č.z.3048/15
Titul nadobudnutia	V-5777/15-Zmluva o zriadení vecného bremena,vklad povolený dňa 06.10.2015-č.z.3240/15
Titul nadobudnutia	R-1111/15-Prevedenie Gpč.36717568-1061/15 -č.z.3344/15

Tituly nadobudnutia LV:

Z 2533/93 DELIMITACNY PROTOKOL.

V 1298/93 ZAMENNA ZMLUVA.

Z 1600/93 delimitacia .

Z 1813/93

z 3169/93 delimitacia fin./93-b

Z 3343/93 NAJOM BUDOVY NA PARC.C.2298/59.

Z 253/94 PREHLASENIE NA PARC.C.44/63,64,65□

HOSP.ZMLUVA NA PC.1920/2-5,1920/7-11,A 1920/13-15

Z 2175/94 DELIMITACIA PC.12/9

LIST VL.3727

Z 2311/94 DELIMITACIA C.FIN./93-DEL-B NA PC.3849

Z 35/95 DELIMITACIA C.MAJ.2127/94

V 190/95 KUPA NA PC.2568/2

V 189/95 ZAMENNA ZMLUVA NA PC.1936/265,1936/266

z 1561/95 pkn.vl.c.613,na pc,3426/3

Z 1801/95 ROZHODNUTIE ZP-4-18/2832/94

Z 2533/95 DELIMITACIA NA PC.3134/42,3134/3-4

Z 3930/95 DELIT.PROT. NA PC.45-47

Z 3414/95 DELIT.PROT.NA PKN.VL.C.1678

Z4538/95 DELIMITACIA NA PC.3464/546,3464/547

V 33363/95 KUPNA ZMLUVA NA PC.3120/6,3,18

Z 216/96 DELIMITACIA NA PC.44/78,44/80,48/4

Z 125/96 ROZHODNUTIE ZP.-4-1/27/2462/95 NA PC.2559

Z 1441/96 DELIMITACIA NA PC.60

Z 2767/96 PREHLASENIE NA BUD.PC.2390/1

Z 2887/96 PREHLASENIE/BUD.PC.139/1/

V 1132/96 ZAMENNA ZMLUVA,V 1134/96 DAROVACIA ZMLUVA,V 1133/96 DAROVACIA ZMLUVA

R-50/96 ROZHODNUTIE NA PC.1818

'Z 2885/96 PREHLASENIE'
Z 2886/96 PREHLASENIE NA PC.138/1
Z 2888/96 PREHLASENIE NA OBCHOD PC.141
Z2972/96-DELIMITACIA
list vl. 4448
Z 5605/96 PREVED.GP.C.32324642-57/96
Z 5649/96 ROZHODNUTIE C.170/96
Z DODATOK K DELIMITACII/ NA PC.494/1/
Z 6144/96 PREVED.GP.C.Cs-15/94
Z 6492/96 PREVEDENIE GP.32324642-217/96
V 4027/96 KUPNA ZMLUVA NA A 309-326
V 63/97 KUPA NA PC.12/17-12/19
Z 675/97-PREVEDENIE GP.32328435-80/95
Z 1306/97 PREVEDENIE GP.C.32324642-14/97
Z 2378/97 ZAPIS VLAST.PRAV.,PKN.VL.C.947/na A475-A480/
Z 1733/97 DELIMITACIA NA PC.56/1
Z 240/05 Rozhodnutie č.3/2005
Z 992/05 prevedenie geom plán č. 32324642-133/2004
V 636/05 Zámenná zmluva
V 1215/05 Kúpna zmluva
Z-2455/06-rozhodnutie o urč.s.č.
R-335/06-rozhodnutie PÚ č.D/2006/00307-4
R-335/06-rozhodnutie PÚ č.D/2006/00307-4
List vlastníctva č.6631
R-518/06-prevedenie GPč.32324642-140/2006
R 396/07 prevedenie GP č. 32324642-70/07,ZPM č 3750 E -vzč.1132
V 3830/07 Kúpna zmluva
V 3891/07 Kúpna zmluva,právoplatná dňa 30.7.2007 -vzč. 1409/07
V 3241/07 Kúpna zmluva ,právoplatná dňa 30.7.2007,Prevedenie GPč. 35021934-43/07 ,ZPM č. 3710 E -vzč.1419/07
V 3381/07 Kúpna zmluva,právoplatná dňa 2.8.2007,prevedenie GPč. 11852348-38/06 ,ZPM č. 3571 -vzč. 1433/07
Z-2943/07-prevedenie GPč.6/2006
Z 5210/08 Prevedenie GPč. 36610941-23/08-2087/08

ČASŤ C: ŤARCHY

Por.č.:

V 191/95 KUPA NA PC.2568/3

Vecné bremeno podľa § 22 a nasl. Zákona č.79/1957 Zb. o výrobe, rozvoje a spotrebe elektriny (elektrizačný zákon) v spojení s § 96 ods. 4 zákona č.251/2012 Z.z. o energetike a o zmene a doplnení niektorých zákonov v prospech spoločnosti Západoslovenská distribučná,a.s., IČO:36 361 518, so sídlom Čulenova 6, 816 47, Bratislava podľa geom .plánu č.45 961 581 -127/14 na pozemku registra E KN s parcelným číslom 318/15 , týkajúce sa elektroenergetického zariadenia: 2x22 kV linka č.433 na trase Rz Dunajská Streda -Rz Sládkovičovo a č.434 na trase Rz Dunajská Streda -TS30 -Z-2429/15 -č.z.1727/15

- 1 Zákaz nakladania s nehnuteľnosťou-bytovými priestormi vo výmere 88 m2 v obyt.dome,sč.1214/predajňa Papierníctva/-zákaz scudzenia pre nájmu a zaťaženia ,okr.súd .Nc 373/99-P1-88/99
- 1 Záložné právo v prospech Štátneho fondu rozvoja bývania ,Bratislava 37,IČO:31749542 na obytný dom sč.2441 na parc.č.1919/121,V 1781/03.
- 1 Záložné právo v prospech Ministrestva výstavby a regionálneho rozvoja SR IČO: 31751067 so sídlom Špitálska 8, 816 44 Bratislava V 1544/05 na bytový dom - 87 b.j. na parcele číslo 1919/121 sč.2441- 661/05
- 1 Vecné bremeno-právo užívania v prospech ELBEVA ,a.s. IČO: 36252204 za účelom umiestnenia inžinierskych sietí slúžiacich pre obytný súbor Kertváros na parc.č. 3786/1,4033,1080 -V5793/05- ,R-424/06
- 1 Vecné bremeno zaťažujúce pozemok v k.ú. Dunajská Streda ,KN-C parc.č. 1940/1 zriadené v prospech pozemkov v k.ú. Dunajská Streda ,KN-C parc.č. 1942/5,1940/3 a 1934/5,spočívajúce v práve zriaďovania,uloženia,vedenia a výstavby kanalizačnej prípojky,na povrchu,nad a pod povrchom zaťaženého pozemku a s tým súvisiacich terénnych úprav ,úprav pôdy a jej porastu,práva vstupu osobami a vjazdu technickými zariadeniami a dopravnými prostriedkami na zaťažený pozemok za účelom prevádzkovania,užívania,údržby,výmeny,zmien a opráv alebo odstránenia kanalizačnej prípojky a práva užívania prípojky v rozsahu znázornenom na geo.pláne č. 360 56 189-185/2007 a v súlade so Zmluvou o zriadení vecného bremena zo dňa 11.12.2007,podľa V 237/08 -vzč.142/08
- 1 Vecné bremeno právo vstupu a prechodu cez pozemok parc.č.1919/85 ako peším sôsobom,tak aj dopravnými prostriedkami a stavebnými mechanizmami v prospech :VÁR-Elektro,s.r.o.,Poľná 891,IČO:31 449 816 -podľa V-3698/04 v.z.1544/04
- 1 List vlastníctva č.5636
- 1 Záložné právo na bytový dom 9 b.j. sociálne byty sč.5851 a na parc.č.3120/42 zast.plocha vo výmere 159 m2 v prospech Ministerstva výstavby a regionálneho rozvoja SR IČO: 31751067 so sídlom Prievozská 2/B, 825 25 Bratislava 26 V 8628/08- 2016/09
- 1 Záložné právo na pozemky;parc.č.3120/48 v prospech UniCredit Bank Slovakia a.s.,Šancová 1/A,813 33 Bratislava,IČO:00 681 709 podľa V-7917/08 v.z.2845/08

- 1 Záložné právo na stavbu -adm.budova so súp.číslo 50 na parc.č.2373/2, na pozemky : registra C KN parc.č.2373/1,parc.č.2373/2,parc.č.2373/3, parc.č.2373/4,parc.č.2374 v prospech Československej obchodnej banky,a.s.,so sídlom Michalská 18,815 63 Bratislava,IČO:36 854 140 podľa V-6179/10 v.z.285/11
- 1 Vecné bremeno právo užívania a vstupu,prechodu a prejazdu peši,motorovými a nemotorovými dopravnými prostriedkami,strojmi a mechanizmami cez pozemok registra C KN parc.č.3409/4 zast.plochy a nádvorie o výmere 14280 m2 v prospech SCHINDLER ESKALÁTORY,s.r.o.,IČO:36250783,Kračanská cesta 49,929 01 Dunajská Streda podľa V-2150/11 v.z.1323/11
- 1 Vklad vecného bremena □
 - spočívajúceho -v práve trvalého uloženia, užívania a údržby vodovodnej a kanalizačnej prípojky a za □ týmto účelom právo vstupu a vjazdu na pozemky registra C KN parcelné číslo 1894/11, zastavané □ plochy a nádvorie o výmere 3 m2 a parcelné číslo 1894/21 zastavané plochy a nádvorie o výmere 7 □ m2, □
 - v práve trvalého uloženia, užívania a údržby prípojky vysokého napätia, a za týmto účelom právo □ vstupu a vjazdu na pozemky registra C KN parcelné číslo 1894/8, zastavané plochy a nádvorie o □ výmere 5 m2, parcelné číslo 1894/9, zastavané plochy a nádvorie o výmere 5 m2,parcelné číslo □ 1894/10, zastavané plochy a nádvorie o výmere 3 m2, □
 - v práve trvalého uloženia, užívania a údržby distribučného STL plynovodu a prípojky, a za týmto □ účelom právo vstupu a vjazdu na pozemky registra C KN parcelné číslo 1894/7, zastavané plochy a □ nádvorie o výmere 88 m2, parcelné číslo 1894/9, zastavané plochy a nádvorie o výmere 5 m2, □ parcelné číslo 1894/12, zastavané plochy a nádvorie o výmere 61 m2, parcelné číslo 1894/16, □ zastavané plochy a nádvorie o výmere 4 m2, parcelné číslo 1894/19, zastavané plochy a nádvorie o □ výmere 164 m2, □
 - v práve trvalého uloženia, užívania a údržby prípojky telekomunikačného vedenia, a za týmto účelom □ právo vstupu a vjazdu na pozemky registra C KN parcelné číslo 1894/15, zastavané plochy a nádvorie □ o výmere 31 m2, parcelné číslo 1894/16, zastavané plochy a nádvorie o výmere 4 m2, parcelné číslo □ 1894/17, zastavané plochy a nádvorie o výmere 2 m2, □
 - v práve trvalého vybudovania, užívania a údržby stavby cestného telesa, a za týmto účelom právo □ vstupu, vjazdu, prechodu a prejazdu na pozemky registra C KN parcelné číslo 1915/224, ostatné □ plochy o výmere 1220 m2, registra C KN parcelné číslo 1915/364, ostatné plochy o výmere 280 m2 v prospech každodobého vlastníka pozemkov registra C KN parc.č.1915/184, 1915/340, 1915/363 podľa V-3797/11 v.z.1923/11
- 1 Vecné bremeno v zmysle § 10 a § 36 Zákona č.656/2004 Z.z. zákona o energetike v platnom znení k pozemku registra C KN parc.č.3733 o výmere 4 638 m2 právo vstupu na uvedený pozemok v rozsahu nevyhnutnom na výkon povolenej činnosti v súlade geom.plánom č.33/2011 z dôvodu obmedzenia vlastníckeho práva k pozemkom vybudovaním elektroenergetických zariadení distribučnej sústavy, v prospech vlastníka tohto elektroenergetického zariadenia,spoločnosť ZSE Distribúcia,a.s.,so sídlom Čulenova č.6,816 47 Bratislava -Z-6111/11 v.z.93/12
- 1 Vecné bremeno v zmysle § 10 a § 36 Zákona č.656/2004 Z.z. zákona o energetike v platnom znení k pozemku registra C KN parc.č.266/3, parc.č.266/4, parc.č.266/1 právo vstupu na uvedený pozemok v rozsahu nevyhnutnom na výkon povolenej činnosti v súlade geom.plánom č.146/2011 z dôvodu obmedzenia vlastníckeho práva k pozemkom vybudovaním elektroenergetických zariadení distribučnej sústavy, v prospech vlastníka tohto elektroenergetického zariadenia,spoločnosť ZSE Distribúcia,a.s.,so sídlom Čulenova č.6,816 47 Bratislava -Z-7350/11 v.z.186/12
- 1 Vecné bremeno právo užívania a právo vstupu,prechodu a prejazdu peši,motorovými a nemotorovými dopravnými prostriedkami,strojmi a mechanizmami cez pozemok registra C KN parc.č.3409/1, parc.č.3409/4, parc.č.3409/5, parc.č.3409/6 v prospech Wertheim,s.r.o.,IČO:00683990, Kračanská cesta 49, 929 01 ,Dunajská Streda podľa V-6910/12 -2977/12
- 1 Vklad vecného bremena spočívajúceho v práve užívania a v práve vstupu,prechodu a prejazdu peši ,motorovými a nemotorovými dopravnými prostriedkami,strojmi a mechanizmami cez pozemky parcely registra C KN parc.č.3409/1, parc.č.3409/5, parc.č.3409/6 v prospech SCHINDLER ESKALÁTORY,s.r.o.IČO: 36250783,Viedenská cesta 1,929 01 Dunajská Streda podľa V-7056/12 -3039/12
- 1 Vecné bremeno spočívajúceho v práve uloženia, vedenia a výstavby splaškovej kanalizácie pod povrchom zaťaženého pozemku a s tým súvisiacich terénnych úprav, úprav pôdy a jej porastu, v práve vstupu a prechodu osobami a vjazdu a prejazdu technickými zariadeniami a dopravnými prostriedkami cez pozemok registra C KN parc.č.1940/32 za účelom prevádzkovania, užívania, údržby, výmeny, opráv a odstránenia splaškovej kanalizácie v prospech DRON-Nehnutelnosti,s.r.o.,Budovateľská 5677/7A,929 01 Dunajská Streda, IČO:36 242 136 v rozsahu celej dĺžky a šírky zaťaženého pozemku podľa V-5351/13 - č.z.2757/13
- 1 Vecné bremeno práve zriadenia, uloženia, užívania, prevádzkovania, údržby, opravy, rekonštrukcie, modernizácie a vykonania ekejkoľvek inej stavebnej úpravy elektroenergetickej stavby na časť poz. parc.č. 1919/85 zast. pl. o vým 695 m2, parc.č. 1919/88 zast. pl. o vým 4578 m2, parc.č. 1919/107 zast. pl o vým. 669 m2, v rozsahu vyznačenom v geom. pláne č. 35/2013; vstupu, prechodu a prejazdu peši, motorovými a nemotorovými dopravnými prostriedkami, strojmi a mechanizmami na celú zaťaženú nehnuteľnosť v prospech Západoslovenská distribučná, a.s., IČO: 36361518, Čulenova 6, 816 47 Bratislava, V 521/14 -č.z.613/14
- 1 Vklad vecného bremena spočívajúceho v práve trvalého uloženia,užívania a údržby vodovodnej a kanalizačnej prípojky, a za týmto účelom v práve vstupu a vjazdu k pozemkom registra C KN parc.č.1915/506,ostatná plocha o výmere 25 m2 v prospech každodobého vlastníka pozemkov registra C KN parc.č.1915/493, 1915/494,1915/500 podľa V-7387/14 -č.z.3773/14
- 1 Vecné bremeno podľa § 22 a nasl. Zákona č.79/1957 Zb. o výrobe, rozvoje a spotrebe elektriny (elektrizačný zákon) v spojení s § 96 ods. 4 zákona č.251/2012 Z.z. o energetike a o zmene a doplnení niektorých zákonov v prospech spoločnosti Západoslovenská distribučná,a.s., IČO:36 361 518, so sídlom Čulenova 6, 816 47 Bratislava podľa geometrického plánu č.45 961 581 -129/14 na pozemku registra E KN s parcelným číslom 1791 týkajúce sa elektroenergetického zariadenia: 2x22 kV VN linka č.433 na trase Rz Dunajská Streda -Rz Sládkovičovo a č.434 na trase Rz Dunajská Streda -TS 30 -Z-9668/14 -č.z.177/15

- 1 Vecné bremeno ' IN REM ' právo prechodu a prejazdu cez celý pozemok registra C KN parc.č.1620/54, ost.plocha o výmere 1195 m2 v prospech každodobého vlastníka pozemkov registra C KN parc.č.1620/51 a 1620/52 podľa V-5777/15 -č.z.3240/15

Iné údaje:

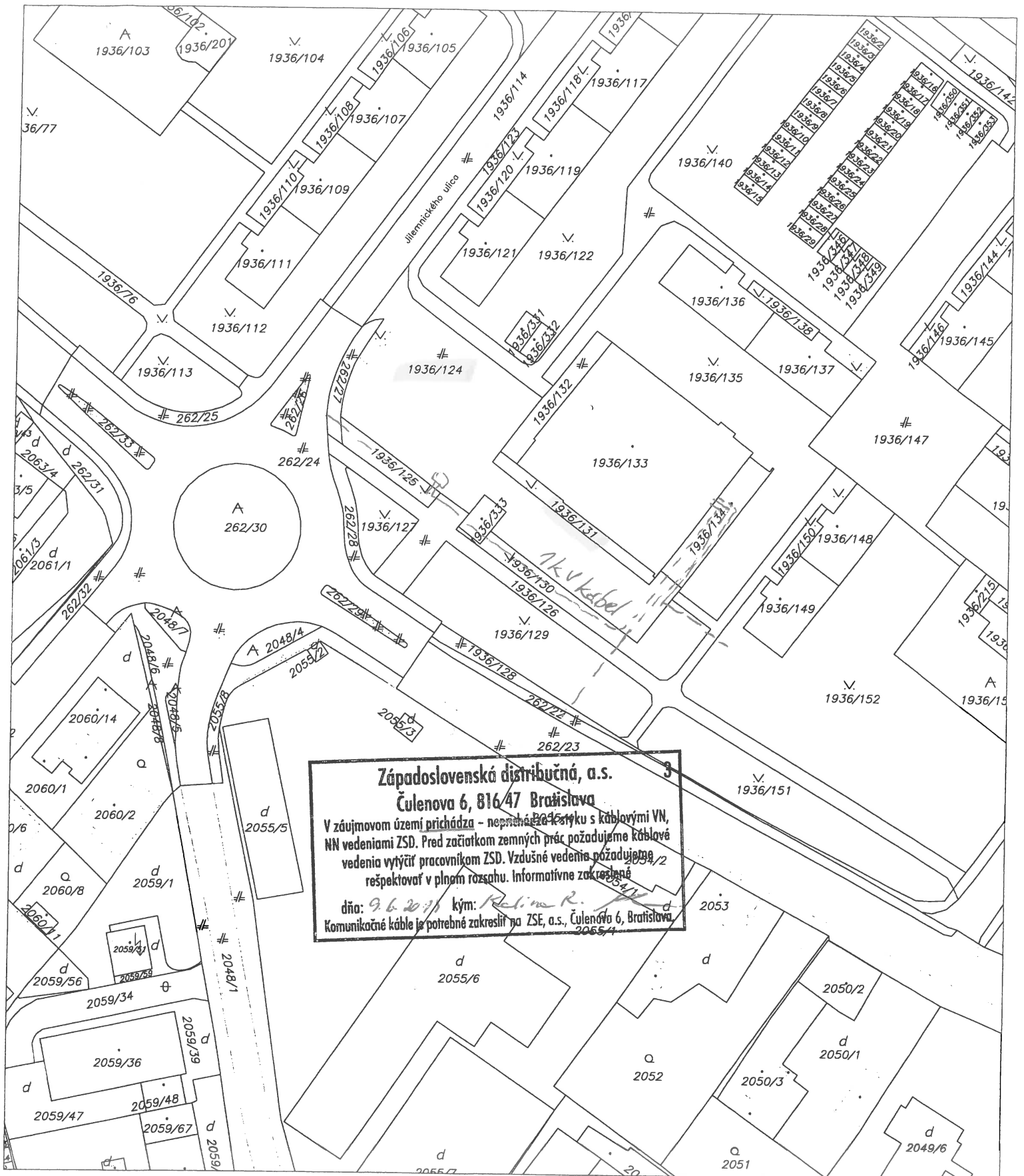
DOM NA PARC.C.2774/2 NIE JE VLAST.USPOR.
LIST VL.3496
LIST VL. 3561
LIST VL.589
LIST VL.3251
LIST VL.3673
LIST VL.3157
LV-3719
LIST VL.3559
LIST VL.3805
LIST VL.3431-
LIST VL.3914
LIST VL.3966
LIST VL.3972
LIST VL.3973
LIST VL. 3977
LIST VL. 3992
LIST VL. 3995
LIST VL. 4129
LIST VL.C.3564,3572,3568,3577
LIST VL. 4175
LIST VL. 4183
LIST VL. 45
Z 4067/95 KVITANCIA NA ZAL.PRAV.C.05/210/94
LIST VL.4222
LIST VLASTNICTVA C 4224
LIST VL. 4241
LIST VL. 3218
LIST VL. 1320
LIST VL. 4363
LIST VL.C.4416
LIST VL. 4420
Z3744/96-URCENIE SUPISNEHO CÍSLA C.70/1996-1059/96
Z4522/96-PREVEDENIE G.P. C.32328435-99/1996-1100/96
LIST VLASTNICTVA C. 4440-1102/96
LIST VLASTNICTVA C.4441-1103/96
Z4209/96-PREVEDENIE GEOM.PLANU
LIST VLASTNICTVA C.4442
LIST VL. 4460
LIST VL. 4352
LIST VL. 4565
LIST VLASTNICTVA C.4573
LIST VL. 4631
LIST VL. 4657- 372/97
LIST VLASTNICTVA C.4687
LV VL. 4694
LIST VL. 4698
LIST VL. 4744
LIST VL. 4755
LIST VL. 4762
LIST VL. 1
LIST VL. 4837
List vl. 4858
List vl. 4872
List vl.4923
List vl. 5019
List vl. 5026
Z4911/98-prevedenie gp. č. 32324642-187/98


- 1 List vl.5108
1 List vl. 5173
1 List vl. 5110

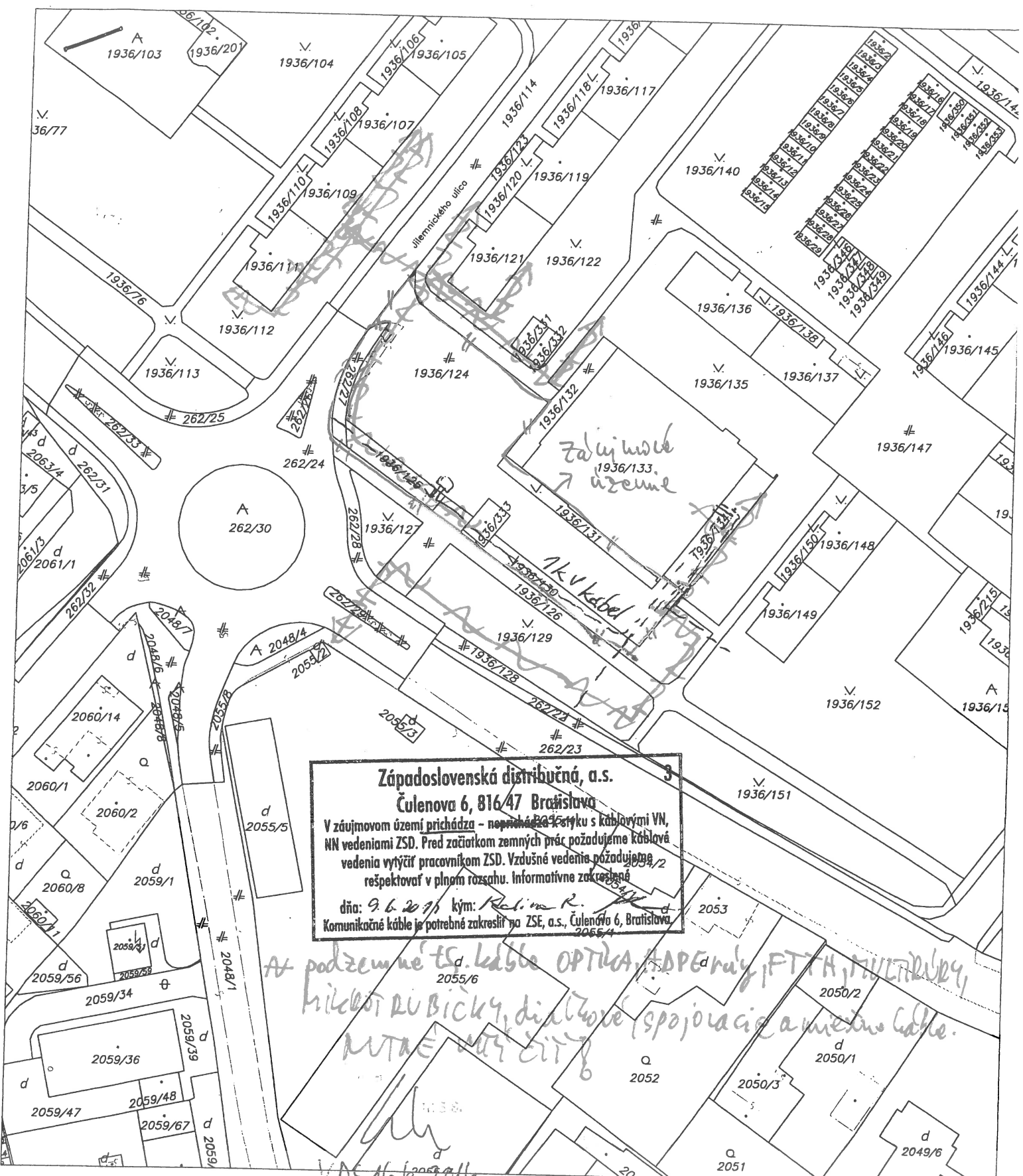
- 1 List.vl.3234
- 1 List vl. 5206
- 1 List vl. 5211
- 1 V 1384/99 Kúpna zmluva
- 1 List vl.5253
- 1 List vl. 4667
- 1 List vl. 3775,3670,3785,1323,3627,3652,3599,3638,3651,4318,5001,4800,5024,4617,
- 1 List vl. 5305
- 1 List vl. 1421
- 1 List vl. 1421
- 1 List vl.č.5423 (na parc.č.1920/515-517)
- 1 List vl. 1421
- 1 List vl. 4255
- 1 List vl. 5850
- 1 List vl. 5877
- 1 List vl. 5890
- 1 Lisst vl. 5790
- 1 List vl. 5894
- 1 List vl. 5754
- 1 List vl. 5389
- 1 List vl. 5993
- 1 List vl. 2919
- 1 list vl.3113
- 1 List vl. 3343
- 1 List vl. 6057
- 1 P1-198/02 predbežné opatrenia na súd, zdržať sa konania ,smerujúceho k podaniu návrhu na vklad vlastníckeho práva k nehnuteľnostiam,zakazuje akýmkoľvek spôsobom nakladať s nehnuteľnosťami,najmä akýmkoľvek spôsobom predmetné nehnuteľnosti zaťažiť,zriadiť vecné práva k cudzej veci a vykonať úkony smerujúce k zastaveniu predmetných nehnuteľnosti a to parcela č.44/116,44/118.
- 1 List vl.6139
- 1 list vl. 6148
- 1 List vl. 2450
- 1 List vl. 4751
- 1 List vl. 6278
- 1 List vl. 5027
- 1 LIST VL. 6435
- 1 List vl. 6530
- 1 List vl. 6576
- 1 List vl. 6614
- 1 Nájomná zmluva v prospech : Trnavský samosprávny kraj, Starohájska 10, 917 01 Trnava, IČO:37 836 901 zo dňa 26.03.2014 na dobu určitú ,a to na 15 rokov na pozemky registra C KN parc.č.2423 -zast.pl. o výmere 227m2, 2424/1- zast.pl. o výmere 1776m2, 2424/2- zast.pl. o výmere 458m2, 2426- zast.pl. o výmere 13m2, -N-32/14 - č.z.958/14

Poznámka:
Bez zápisu.

Vysvetlenie: údaje v ČASTI C:ĎARCHY bez uvedenia parcelného čísla alebo poradového čísla vlastníka alebo inej oprávnenej osoby sa týkajú všetkých nehnuteľností a všetkých vlastníkov a iných oprávnených osôb na liste vlastníctva.




Okresný úrad Dunajská Streda katastrálny odbor	Okres Dunajská Streda	Obec DUNAJSKÁ STREDA	Kat. územie DUNAJSKÁ STREDA
	Číslo zákazky <i>2013725/14</i>	Vektorová mapa	Mierka 1 : 1000
KÓPIA KATASTRÁLNE			
na parcelu <i>586/33</i>			
Vyhotovil	 Meno Takács Lóránt		
Dňa 09.06.2014			
 Pečiatka a podpis			



Západoslovenská distribučná, a.s.
 Čulenova 6, 816/47 Bratislava
 V záujmovom území prichádza - neprirodzený - rozptyk s káblami VN, NN vedeniami ZSD. Pred začiatkom zemných prác požadujeme káblové vedenia vytýčiť pracovníkom ZSD. Vzdušné vedenia požadujeme rešpektovať v plnom rozsahu. Informatívne zakreslenie
 dňa: 9.6.2014 kým: *Radim R.*
 Komunikačné káble je potrebné zakresliť na ZSE, a.s., Čulenova 6, Bratislava

podzemné ts. káble OPTICA, APErny, FTTH, MULTIMEDIÁ, mikrot RUBICKY, diaľkové (spojovací a miestne káble. MTAE - MTA CITY

Okresný úrad Dunajská Streda katastrálny odbor	Okres	Dunajská Streda	Obec	DUNAJSKÁ STREDA	Kat. územie	DUNAJSKÁ STREDA
	Číslo zákazky	<i>R/13725/14</i>	Vektorová mapa		Mierka	1 : 1000
KÓPIA KATASTRÁLNE						
na požiadanie Okresného úradu Dunajská Streda, katastrálny odbor						
Vyhotovil	 Tákos Lóránt					
Dňa						
Pečiatka a podpis						

ZsVS, a.s. Nitra
odštepny závod Dunajská Streda

V predloženej situácii sú orientačne zakreslené
podzemné vedenia v správe nášho závodu.
Žiadame dodržať ochranné pásmo v zmysle
zákona č.442/2002 § 19 a STN 73 6005.
Pred začatím výkopových prác je potrebné
požiadat vytýčenie vedení v teréne.

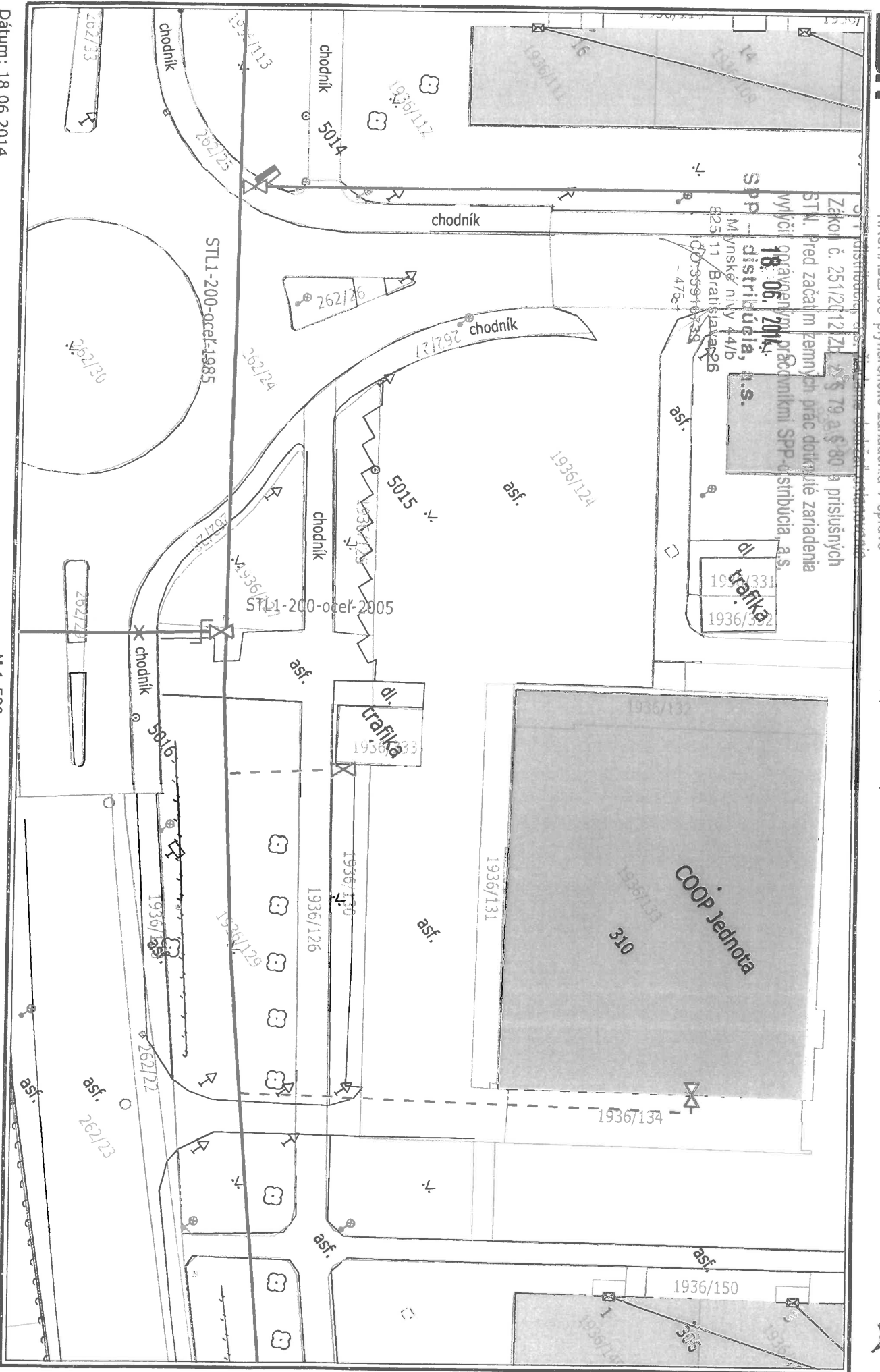
**ZAPADNOSLOVENSKÁ
SPRÁVENSKÁ SPOLOČNOSŤ, a.s.**
ODŠTEPNÝ ZÁVOD DUNAJSKÁ STREDA
KARACANSKÁ CESTA 1233
929 01 DUNAJSKÁ STREDA
IČO: 36 550 948 IČ DPH: SK2320154809
E-mail: ZsVS@zsvs.sk

Dátum: 9.6.2019



V záujmovom území sa ~~NACHADZAJÚ~~
NACHADZAJÚ plynárenské zariadenia v správe

Dunajská Streda, parc.č.1936/124



Dátum: 18.06.2014

Vytvoril: prístam

M 1:500



Použitie v súlade s internými predpismi.

© SPP, a.s.

Žiadosť o vyjadrenie

podľa § 69 ods. 6 zákona č. 610/2003 Z.z. o elektronických komunikáciách

Žiadateľ:

Mesto Dunajská Streda

Tel. kontakt:

0905/309892, ulica, obec Hlavná D. Streda 927 01

Žiadam o vydanie vyjadrenia podľa § 69 ods. 6 zákona č. 610/2003 Z.z. o elektronických komunikáciách o existencii podzemných alebo nadzemných vedení siete, rádiových trás v mieste stavby a o možnosti rušenia rádiového prenosu (ďalej len „zariadenia“) na stavebnú akciu* – prácu*

Názov stavebnej akcie:

Informácia o záujmoch d'rob'ov

Investor:

Mesto D. Streda

Popis práce:

Informácia o elimínácii rušenia

Miesto vykonávania prác (uviesť všetky parcelné čísla):

1936/134, 1936/123

Katastrálne územie:

Dun. Streda

Termín zahájenia prác:

6/2014

Na vymedzenie rozsahu prác, ktorými môžu byť zariadenia dotknuté:

a)* príkladám situačný plán stavebnej akcie, výkres č. 1 v mierke 1:1000 vyhotovený v rámci projektu s názvom projektantom: Ing. A.

b)* ohraničujem miesto konania prác (kde sa nevypracúva projektová dokumentácia) takto:

Vyjadrenie požadujem na účely územného rozhodnutia*, stavebného povolenia* - zabezpečenia bezprostrednej ochrany zariadení pred poškodením alebo prácami, ktoré sa začnú (termín)* 6/2014

Poverujem Ing. A. číslo OP: ST 02 2536 ako zástupcu na zakreslenie údajov o existencii zariadenia pre uvedenú stavebnú akciu, resp. prácu.

V Dun. Streda dňa 16. 6. 2014

Slovakom a.s.

Žiadateľ

Prevádzkovateľ zariadenia:

Číslo: DS-341

Vybauje: Csiba Juraj.

Tel.: 02588/29621,0903826663

V Dun. Streda.

dňa 16.6.2014

Pri realizácii Vami plánovanej stavebnej akcie* – vymedzených prác* podľa časti I. a*, b* tejto žiadosti dôjde* – nedôjde* k styku s podzemnými* alebo nadzemnými* vedeniami prístupovej* a transportnej* siete, rádiovými trasami* v mieste stavby alebo k rušeniu rádiového prenosu*.

Existujúce zariadenia sú chránené ochranným pásmom (§ 67 zákona č. 610/2003 Z. z.). V káblovej ryhe je jeden kábel* - viac káblov* s rôznou funkčnosťou.

(Údaje o technickom stave zariadení je možné poskytnúť po náležite zdôvodnenej potrebe pri ich vytyčovaní.)

Vyzývame Vás preto, aby sa k nám dostavil Vami poverený zástupca dňa 16.6.2014, ktorý musí* – nemusí* predložiť doklad, že je určenou osobou pre styk s obchodným tajomstvom, na zakreslenie existujúcich zariadení do Vašich podkladov. Poverený zástupca pri zakresľovaní predloží toto vyjadrenie, splnomocnenie na zakresľovanie a svoj občiansky preukaz (OP).

V zmysle § 69 ods. 7 zákona č. 610/2003 Z.z. o elektronických komunikáciách sa do projektu stavby musí zakresliť priebeh všetkých vedení v mieste stavby. Za nesplnenie tejto povinnosti zodpovedá projektant.

Obdobné vyjadrenie si žiadateľ musí vyžiadať:

- o existencii podzemných vedení prístupovej* - transportnej* siete od spoločnosti Slovak Telekom, a. s., (ďalej len ST), RTC,
- o existencii rádiových zariadení (pri stavbách nadzemných objektov) od ST – Rádio komunikácie, o. z., Cesta na Kamzík 14, 817 51 Bratislava (ďalej len RK, o. z.)
- o existencii rádiových trás od ST – RK, o. z., úsek stratégie a marketingu, odbor STR
- o možnosti rušenia rádiového prenosu od ST – RK, o. z.



ZsVS, a.s. Nitra
odštepny závod Dunajská Streda
 V predloženej situácii sú orientačne zakreslené
 podzemné vedenia v správe nášho závodu.
 Žiadame dodržať ochranné pásmo v zmysle
 zákona č.442/2002 § 19 a STN 73 6005.
 Pred začatím výkopových prác je potrebné
 požiadať vytýčenie vedení v teréne.

Dátum: 5.8.2011

ZÁPADOSLOVENSKÁ
 ODŠTEPNÁ SPOLOČNOSŤ, a.s.
 KRACANSKÁ CESTA 1233
 929 01 DUNAJSKÁ STREDA
 IČO: 36 550 949 IČ DPH: SK2020154609
 Č. dle: Sa Vlnžka 10193/N

30970/1



Kontakt: Slovak Telekom, a.s., Bajkalská 28, 817 62 Bratislava
číslo účtu: 2940223/7500
IČO/IČ DPH: 35 763 469/SK2020273893
Obch. register: Obchodný register Okresného súdu BA I, Sa 2081/B

Číslo vyjadrenia: 6661402116
Cena: 13.9 Euro
COOP Jednota,SD
Ing. Izabela Tikovicsová
Korzo Bélu Bartóka 790
929 16 Dunajská Streda

Vyjadrenie k existencii telekomunikačných vedení a rádiových zariadení a všeobecné podmienky ochrany siete spoločnosti Slovak Telekom, a.s.

Vyjadrenie nie je možné použiť pre potreby územného a stavebného konania.

Vydané pre:

Stavebník	COOP Jednota,SD Ing. Izabela Tikovicsová	
Zaujímavé územie	Názov stavby	Technická infraštruktúra
	Dôvod žiadosti	Rozkopávkové povolenie
	Účel stavby	Zemné práce, terenné úpravy
	Katastrálne územie	Dunajská Streda
	Parcelné číslo	3050/1,3051/2

Číslo vyjadrenia: 6661402116
Platnosť vyjadrenia do: 18.02.2015

Dátum vydania: 18.08.2014

Žiadateľ vo svojej žiadosti vyznačil zaujímavé územie a vyplnil všetky potrebné údaje pre vydanie vyjadrenia o existencii telekomunikačných vedení a rádiových zariadení (ďalej len Vyjadrenie). Žiadateľ zodpovedá za správnosť a úplnosť vyplnenej žiadosti a zároveň, že uvedené parcelné čísla zodpovedajú vyznačenému zaujímavému územiu v mape zobrazenej nižšie (ďalej len polygón).

Na základe Vašej žiadosti o vyjadrenie Vám Slovak Telekom, a.s. dáva nasledovné stanovisko pre vyznačené zaujímavé územie.

Dôjde do styku

so sieťami elektronických komunikácií (ďalej len SEK) spoločnosti Slovak Telekom, a.s.

1. Existujúce zariadenia sú chránené ochranným pásmom (§68 zákona č. 351/2011 Z. z.) a zároveň je potrebné dodržať ustanovenie §65 zákona č. 351/2011 Z. z. o ochrane proti rušeniu.
2. Vyjadrenie stráca platnosť uplynutím doby platnosti uvedenej vyššie vo vyjadrení, v prípade zmeny vyznačeného polygónu, dôvodu žiadosti, účelu žiadosti, v prípade ak uvedené parcelné číslo v žiadosti nezodpovedá vyznačenému polygónu alebo k si stavebník nesplní povinnosť podľa bodu 3.
3. Stavebník alebo ním poverená osoba je povinná v prípade ak zistil, že jeho zámer, pre ktorý podal uvedenú žiadosť je v kolízii so SEK Slovak Telekom,a.s. alebo zasahuje do ochranného pásma týchto sietí (najneskôr pred spracovaním projektovej dokumentácie stavby), vyzvať spoločnosť Slovak Telekom, a.s. na stanovenie konkrétnych podmienok ochrany alebo preloženia SEK prostredníctvom zamestnanca spoločnosti povereného správou siete:

Juraj Csiba, juraj.csiba@telekom.sk, +421 2 58829621



4. V zmysle § 66 ods. 7 zákona č. 351/2011 Z.z. o elektronických komunikáciách sa do projektu stavby musí zakresliť priebeh všetkých zariadení v mieste stavby. Za splnenie tejto povinnosti zodpovedá projektant.

5. Zároveň upozorňujeme stavebníka, že v zmysle §66 ods. 10 zákona č. 351/2011 Z.z. je potrebné uzavrieť dohodu o podmienkach prekládky telekomunikačných vedení s vlastníkom dotknutých SEK.. Bez uzavretia dohody nie je možné preložiť zrealizovať prekládku SEK.

6. Upozorňujeme žiadateľa, že v textovej časti vykonávacieho projektu musí figurovať podmienka ST o zákaze zriaďovania skládok materiálu a zriaďovania stavebných dvorov počas výstavby na existujúcich podzemných kábloch a projektovaných trasách prekládok podzemných telekomunikačných vedení a zaradení.

7. V prípade ak na Vami definovanom území v žiadosti o vyjadrenie sa nachádza nadzemná telekomunikačná sieť, ktorá je vo vlastníctve Slovak Telekom, a.s., je potrebné zo strany žiadateľa zabezpečiť nadzemnú sieť proti poškodeniu alebo narušeniu ochranného pásma.

8. Nedodržanie vyššie uvedených podmienok ochrany zariadení je porušením povinností podľa § 68 zákona č. 351/2011Z.z. o elektronických komunikáciách v platnom znení.

9. V prípade, že žiadateľ bude so zemnými prácami alebo činnosťou z akýchkoľvek dôvodov pokračovať po tom, ako vydané vyjadrenie stratí platnosť, je povinný zastaviť zemné práce a požiadať o nové vyjadrenie. Pred realizáciou výkopových prác je stavebník povinný požiadať o vytýčenie TKZ. Vzhľadom k tomu, že na Vašom záujmovom území sa môžu nachádzať zariadenia iných prevádzkovateľov, ako sú napr. rádiové zariadenia, rádiové trasy, televízne káblové rozvody, Slovak Telekom, a.s. týmto upozorňuje žiadateľa na povinnosť vyžiadať si obdobné vyjadrenie od prevádzkovateľov týchto zariadení.

10. Vytýčenie polohy telekomunikačných zariadení vykoná Slovak Telekom a.s. na základe samostatnej objednávky do troch týždňov od jej doručenia na adresu spoločnosti alebo ju odovzdáte technikovi:

Tibor Szabo, tibor.szabo@telekom.sk, +421 31 5526040, 0903730634

V objednávke v dvoch vyhotoveniach uveďte číslo tohto vyjadrenia a dátum jeho vydania.

11. Stavebník alebo ním poverená osoba je povinná bez ohľadu vyššie uvedených bodov dodržať pri svojej činnosti aj Všeobecné podmienky ochrany SEK spoločnosti Slovak Telekom, a.s.

12. Žiadateľ môže vyjadrenie použiť iba pre účel, pre ktorý mu bolo vystavené. Žiadateľ nie je oprávnený poskytnuté informácie a dáta ďalej rozširovať, prenajímať alebo využívať bez súhlasu spoločnosti Slovak Telekom, a.s.

13. Žiadateľa zároveň upozorňujeme, že v prípade ak plánuje napojiť nehnuteľnosť na telekomunikačnú sieť úložným vedením, je potrebné do projektu pre územné rozhodnutie doplniť aj telekomunikačnú prípojku.

14. Poskytovateľ negarantuje geodetickú presnosť poskytnutých dát, Poskytnutie dát v elektronickej forme nezbavuje žiadateľa povinnosti požiadať o vytýčenie.

15. Prílohy k vyjadreniu:

- Všeobecné podmienky ochrany SEK
- Situačný výkres obsahujúci záujmové územie žiadateľa


Slovak Telekom a.s.
Bajkalská 28
817 62 Bratislava



48

za prevádzkovateľa zariadenia



Platí iba s číslom vyjadrenia 6661402116 .
Zakreslené polohy zariadení v prílohe sú iba informatívne.

Situačný výkres zaujmového územia (klad mapových listov)



Handwritten signature



Platí iba s číslom vyjadrenia 6661402116 .
Zakreslené polohy zariadení v prílohe sú iba informatívne.

Situačný výkres - list P-1



LEGENDA

- Zaujmové územie
- ⓑ Bod napojenia
- Trasa podzemných oznamovacích vedení ST - zameraný priebeh
- - - - - Trasa podzemných oznamovacích vedení ST - nezameraný priebeh
- Trasa podzemných oznamovacích vedení ST - odhadovaný priebeh

- Trasa káblovodu alebo kolektoru - zameraný priebeh
- - - - - Trasa káblovodu alebo kolektoru - nezameraný priebeh
- Šachta káblovodu alebo kolektoru
- Trasa podzemných elektrických vedení ST - zameraný priebeh
- - - - - Trasa podzemných elektrických vedení ST - nezameraný priebeh
- Trasa podzemných elektrických vedení ST - odhadovaný priebeh



Slovak Telekom a.s.
Bajkalská 28
817 62 Bratislava

Slovak Telekom, a. s., Bajkalská 28, 817 62 Bratislava
číslo účtu: 2940223/7500
ICO/ICO DPH: 35 763 469/SK2020273893
Obchodný register Okresného súdu BA I, Sa 2081/B



Platí iba s číslom vyjadrenia 6661402116 .
Zakreslené polohy zariadení v prílohe sú iba informatívne.

Situačný výkres - list P-2



LEGENDA

- Zaujmové územie
- ⊙ Bod napojenia
- Trasa podzemných oznamovacích vedení ST - zameraný priebeh
- - - - Trasa podzemných oznamovacích vedení ST - nezameraný priebeh
- Trasa podzemných oznamovacích vedení ST - odhadovaný priebeh

- Trasa káblovodu alebo kolektoru - zameraný priebeh
- - - - Trasa káblovodu alebo kolektoru - nezameraný priebeh
- Šachta káblovodu alebo kolektoru
- Trasa podzemných elektrických vedení ST - zameraný priebeh
- - - - Trasa podzemných elektrických vedení ST - nezameraný priebeh
- Trasa podzemných elektrických vedení ST - odhadovaný priebeh



Slovak Telekom a.s.
Bajkalská 28
817 62 Bratislava

48

Slovak Telekom, a. s., Bajkalská 28, 817 62 Bratislava
číslo účtu: 2940223/7500
ICO/ICO DPH: 35 763 469/SK2020273893
Obchodný register Okresného súdu BA I, Sa 2081/B



Platí iba s číslom vyjadrenia 6661402116 .
Zakreslené polohy zariadení v prílohe sú iba informatívne.

Situačný výkres - list P-3



LEGENDA

- Zájmové územie
- ⊕ Bod napojenia
- Trasa podzemných oznamovacích vedení ST - zameraný priebeh
- Trasa podzemných oznamovacích vedení ST - nezameraný priebeh
- Trasa podzemných oznamovacích vedení ST - odhadovaný priebeh

- Trasa káblovodu alebo kolektoru - zameraný priebeh
- Trasa káblovodu alebo kolektoru - nezameraný priebeh
- Šachta káblovodu alebo kolektoru
- Trasa podzemných elektrických vedení ST - zameraný priebeh
- Trasa podzemných elektrických vedení ST - nezameraný priebeh
- Trasa podzemných elektrických vedení ST - odhadovaný priebeh



Slovak Telekom a.s.
Bajkalská 28
817 62 Bratislava

48

Slovak Telekom a.s., Bajkalská 28, 817 62 Bratislava
číslo účtu: 2940223/7500
ICO/ICO DPH: 35 763 469/SK2020273893
Obchodný register Okresného súdu BA I, Sa 2081/B

Akciová spoločnosť je zapísaná v obchodnom registri Okresného súdu Bratislava 1, oddiel Sa, vložka číslo 3481/B

Andor Bognár
č. 481
930 13 Trhová Hradská

Číslo pošty / zo dňa	Naše číslo	Vybavuje / linka	LC Nitra
osobne/5. 9. 2014	TD/1686/NR/RC/2014/NEPLYN	Ciliak/035 626 5233	5. 9. 2014

Vec : Vyjadrenie k žiadosti o identifikáciu plynárenských zariadení.

Názov stavby:

Existencia podzemných vedení - Výmena pozemkov

Identifikácia záujmovej oblasti: **Kúpeľná ul. parc.č. 3051/2, 3050/1, Dunajská Streda**

- Po preskúmaní Vašej žiadosti Vám oznamujeme, že v záujmovej oblasti sa nachádzajú plynárenské zariadenia : „**STL plynovod a prípojky**“, ich priebeh je orientačne vyznačený na mape, ktorá tvorí prílohu tohto vyjadrenia.

Toto vyjadrenie nie je súhlasným vyjadrením pre účely uzemného a stavebného konania.

Kontaktné osoby:

- vytýčenie jestvujúcich plynárenských zariadení :
SPP – distribúcia a.s. DUSLnr Bc. Cingelová, č.tel. 037/6265683

Prilohy:

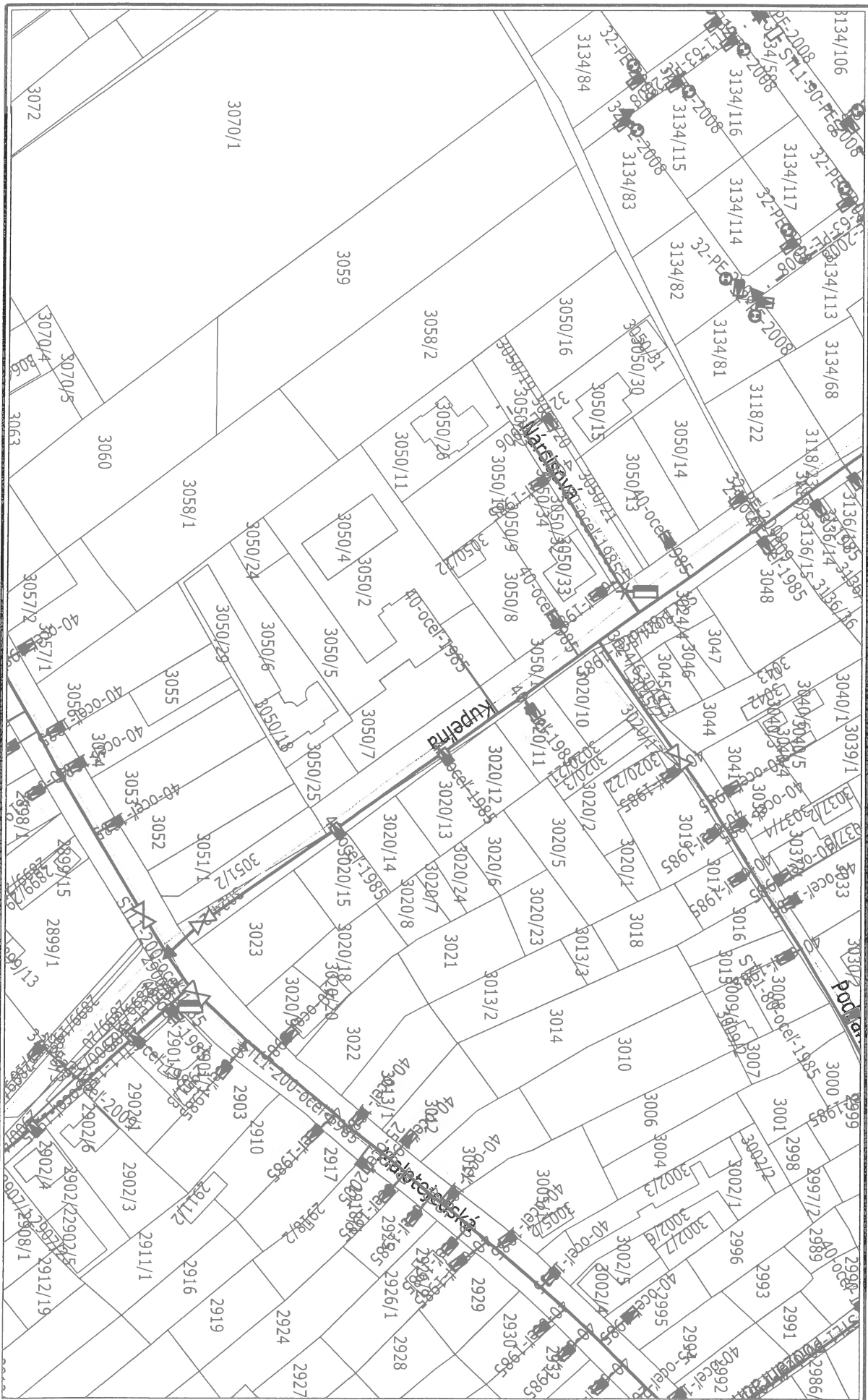
1x orientačná mapa s vyznačením plynárenských zariadení

S pozdravom

Roman Čiliak
Technik dokumentácie LC Nitra

SPP – distribúcia, a.s.
Mlynské nivy 44/b
825 11 Bratislava 26
IČO:35910739
- 454 -

Dunajská Streda - Kúpeľná ul.



Dátum: 05.09.2014

Vytvoril: ciliakr

M 1:1540



Použitie v súlade s internými predpismi.

© SPP, a.s.