

RS 32 337 414 5 SK

DANUBIA a.s., Kračanská cesta č. 1186/47, 929 01 Dunajská Streda

Spoločnosť je zapísaná v OR Okr. súdu Trnava, odd. Sa, vložka č. 71/T

Číslo tel: 031/552 43 70, číslo faxu: 031/552 70 28, E-mail: sekretariat-danubia@mail.t.com.sk

2	Mestský úrad Dunajská Streda
Dátum:	26 -08- 2013
Podpis číslo:	19053
Prílohy:	V/bavuje:

Mesto Dunajská Streda
Mestský úrad
Hlavná 50/19

929 01 Dunajská Streda

Váš list

Naša značka
Sekr./ 177/2013


Vybavuje

Dunajská Streda
22. 08. 2013.

Vec: č. 17738/4914/2013/023-ŠG-ponuka na odpredaj pozemku-žiadosť.

Na základe Vášho listu zo dňa 05. 08. 2013. pod č. 17738/4914/2013/023-ŠG podávame žiadosť o odkúpenie pozemku na parc. č. 3134/4 o výmere 14 m² a parc. č. 3134/42 o výmere 401 m².

Zároveň navrhujeme cenu, a to 10,- EUR/m²


Ing. Soňa Majthényiová
riaditeľka spoločnosti

DANUBIA a.s.
Kračanská cesta 47
929 01 DUNAJSKÁ STREDA
S.

MINISTERSTVO SPRAVODLIVOSTI SLOVENSKEJ REPUBLIKY

OBCHODNÝ REGISTER
NA INTERNETE

Slovensky | English

Výpis z Obchodného registra Okresného súdu Trnava

Tento výpis má len informatívny charakter a nie je použiteľný pre právne úkony !

Oddiel: Sa

Vložka číslo: 71/T

Obchodné meno:	DANUBIA a.s.	(od: 29.04.1992)
Sídlo:	Kračanská cesta 1186/47 Dunajská Streda 929 01	(od: 21.07.2003)
IČO:	31 412 726	(od: 29.04.1992)
Deň zápisu:	01.05.1992	(od: 29.04.1992)
Právna forma:	Akciová spoločnosť	(od: 29.04.1992)
Predmet činnosti:	výroba pekársk a cukrárska, cestovinárska a polotovary predaj výrobkov subjektom a vo vl. predajniach veľkoobchodná a maloobchodná činnosť sprostredkovateľská činnosť súvisiaca s predmetom činnosti	(od: 29.04.1992) (od: 29.04.1992) (od: 29.04.1992) (od: 29.04.1992)
Štatutárny orgán:	predstavenstvo ing. <u>Soňa Majthényiová</u> - predseda Neratovické nám. 2145/7 Dunajská Streda Vznik funkcie: 04.05.1992 <u>Juraj Samek</u> - podpredseda Na doline 9 Bratislava 831 07 Vznik funkcie: 23.07.1999 <u>Mgr. Lucia Sameková</u> - člen Na doline 9 Bratislava 831 07 Vznik funkcie: 31.05.2013	(od: 29.04.1992) (od: 21.07.2003) (od: 05.07.2008) (od: 31.07.2013)
Konanie menom spoločnosti:	Predstavenstvo je oprávnené konať v mene spoločnosti vo všetkých veciach. Konať menom spoločnosti sú oprávnení všetci členovia predstavenstva. Spoločnosť zaväzuje súhlasným prejavom vôle najmenej dvoch členov predstavenstva. Podpisovať za spoločnosť vo všetkých veciach sú oprávnení všetci členovia predstavenstva, pričom je potrebný podpis dvoch členov predstavenstva. Podpisovanie za spoločnosť sa vykoná tak, že k vytlačnému alebo napísanému názvu spoločnosti a funkcie podpisujúcich priložia podpisujúci svoj podpis.	(od: 29.04.1992)
Základné imanie:	1 130 120,132228 EUR Rozsah splatenia: 1 130 120,132228 EUR	(od: 05.08.2009)
Akcie:	Počet: 34046 Druh: kmeňové Podoba: listinné Forma: akcie na meno Menovitá hodnota: 33,193918 EUR	(od: 12.05.2010)


Dozorná rada:	Imrich Katona - člen 96 Lúč na Ostrove Vznik funkcie: 20.12.1993 Ing. Ľudovít Kulcsár - podpredseda Kúpeľná 4420/41 Dunajská Streda Vznik funkcie: 01.08.2001 Iveta Sameková - predseda Na doline 9 Bratislava 831 07 Vznik funkcie: 01.08.2001	(od: 21.07.2003) (od: 21.07.2003) (od: 05.07.2008)
Ďalšie právne skutočnosti:	Zmeny boli prevedené na základe rozhodnutia valného zhromaždenia konaného dňa 11. 2. 1993 a 21. 7. 1993. Valné zhromaždenie konané dňa 11. 2. 1993 schválilo zmenu stanov akciovej spoločnosti DANUBIA. Starý spis: Sa 219 Zmena stanov spoločnosti schválená na zasadnutí riadneho VZ dňa 05.06.1998, ktorého priebeh bol osvedčený notárskou zápisnicou č. N 109/98, Nz 117/98. Zmena stanov spoločnosti schválená na zasadnutí riadneho VZ dňa 25.05.2001, ktorého priebeh bol osvedčený notárskou zápisnicou č. N 105/01, Nz 98/01. Úplné znenie stanov schválené na zasadnutí VZ dňa 24.05.2002, ktorého priebeh bol osvedčený notárskou zápisnicou č. N 220/02, Nz 202/02.	(od: 20.12.1993) (od: 29.10.1998) (od: 01.08.2001) (od: 26.06.2002)
Dátum aktualizácie údajov:	02.08.2013	
Dátum výpisu:	05.08.2013	

O obchodnom registri SR | Návod na používanie ORI | Naša adresa
Vyhľadávanie podľa : obchodného mena | identifikačného čísla
sídla | spisovej značky | priezviska a mena osoby

Stránkové hodiny na registrových súdoch
Formuláre na podávanie návrhov na zápis do obchodného registra

**DORUČENKA
DOPORUČENE**

OSA

Odosielateľ: **Mesto Dunajská Streda
Hlavná 50/16
929 01 Dunajská Streda**Deň uloženia
zásienky

17738/4914/2013/023-ŠG

Dobrá pošta
Dunajská Streda

, a.s.

Potvrdzujem príjem tejto písomnosti

Adresát:

cesta 1186/47
najska Streda

Dňa 8.08.2013

DANUBIA, a.s.
Kračanská cesta 1186/47
929 01 Dunajská StredaPodpis *Stefan Gálffy*

Váš list číslo/zo dňa

Naše číslo
17738/4914/2013/023-ŠGVybavuje/linka
Štefan GálffyDunajská Streda
05.08.2013**Vec: Ponuka na odpredaj pozemku**

Mestský úrad v Dunajskej Strede v mesiaci máj 2013 vykonal kontrolu hospodárenia s majetkom mesta Dunajská Streda. Uvedenou kontrolou bolo zistené, že majetok mesta Dunajská Streda, par. č. 3134/4 o výmere 14 m² a par. č. 3134/42 o výmere 401 m², vedené na LV č. 3251 Správou Dunajská Streda sú Vami ako vlastníkom nehnuteľností, vedených na LV č. 3905 Správou katastra Dunajská Streda, dlhodobo užívané. V súlade s Uznesením Mestského zastupiteľstva Dunajská Streda č. 32/508/2013 zo dňa 25.06.2013 v záujme vysporiadania vlastníckeho práva k pozemkom, par. č. 3134/4 a par. č. 3134/42, vedených na LV č. 3251 Správou Dunajská Streda, Vám ponúkame možnosť podania žiadosti o odkúpenie hore uvedených nehnuteľností. Vaše písomné vyjadrenie k možnosti odkúpenia predmetných nehnuteľností žiadame predložiť na Mestský úrad v Dunajskej Strede v termíne do 30 dní odo dňa doručenia tohto listu.

V prípade Vášho záujmu o konzultáciu v tejto záležitosti nás môžete kontaktovať telefonicky na telefónnom čísle: +421918607331 alebo osobne na Mestskom úrade v Dunajskej Strede, číslo dverí 210.

*Stefan Gálffy*JUDr. Zoltán Hájos
primátor mesta

VÝP S Z KATASTRA NEHNUTEL'NOSTÍ

Okres: Dunajská Streda

Vytvorené cez katastrálny portál

Obec: DUNAJSKÁ STREDA

Dátum vyhotovenia 03.09.2013

Katastrálne územie: Dunajská Streda

Čas vyhotovenia: 10:15:53

VÝP S Z L STU VLASTNÍCTVA Č. 3251

ASŤ A: MAJETKOVÁ PODSTATA

PARCELY registra "C" evidované na katastrálnej mape

arcelné číslo	Výmera v m2	Druh pozemku	Spôsob využ. p.	Umest. pozemku	rávny vzťah	Druh ch.n.
12/ 17	476	Ostatné plochy	36	1		, 501
12/ 18	180	Ostatné plochy	36	1		, 501
12/ 19	43	Ostatné plochy	36	1		, 501
22/ 1	6010	Zastavané plochy a nádvoría	18	1		, 501
22/ 2	2287	Zastavané plochy a nádvoría	16	1		, 501
22/ 4	198	Zastavané plochy a nádvoría	22	1		, 501
22/ 7	26	Zastavané plochy a nádvoría	16	1	5	, 501
Právny vzťah k stavbe evidovanej na pozemku 22/ 7 je evidovaný na liste vlastníctva číslo 788.						
22/ 11	18	Zastavané plochy a nádvoría	15	1		, 501
39	16	Zastavané plochy a nádvoría	22	1		, 501
41/ 1	522	Zastavané plochy a nádvoría	22	1		, 501
43	5067	Zastavané plochy a nádvoría	22	1		, 501
44/ 13	2986	Zastavané plochy a nádvoría	18	1		, 501
44/ 53	1250	Zastavané plochy a nádvoría	22	1		, 501
44/ 55	58	Zastavané plochy a nádvoría	17	1		, 501
44/ 56	341	Zastavané plochy a nádvoría	15	1	5	, 501
Právny vzťah k stavbe evidovanej na pozemku 44/ 56 je evidovaný na liste vlastníctva číslo 3811.						
44/ 57	141	Zastavané plochy a nádvoría	15	1		, 501
Právny vzťah k stavbe evidovanej na pozemku 44/ 57 je evidovaný na liste vlastníctva číslo 3811.						
44/ 58	15	Zastavané plochy a nádvoría	15	1		, 501
Právny vzťah k stavbe evidovanej na pozemku 44/ 58 je evidovaný na liste vlastníctva číslo 3811.						
44/ 59	11	Zastavané plochy a nádvoría	15	1		, 501
Právny vzťah k stavbe evidovanej na pozemku 44/ 59 je evidovaný na liste vlastníctva číslo 3811.						
44/ 60	11	Zastavané plochy a nádvoría	15	1		, 501
Právny vzťah k stavbe evidovanej na pozemku 44/ 60 je evidovaný na liste vlastníctva číslo 3811.						
44/ 67	277	Zastavané plochy a nádvoría	17	1		, 501
44/ 72	3440	Zastavané plochy a nádvoría	18	1		, 501
44/ 73	1088	Zastavané plochy a nádvoría	16	1		, 501
44/ 80	637	Zastavané plochy a nádvoría	18	1		, 501
44/ 82	274	Zastavané plochy a nádvoría	22	1		, 501

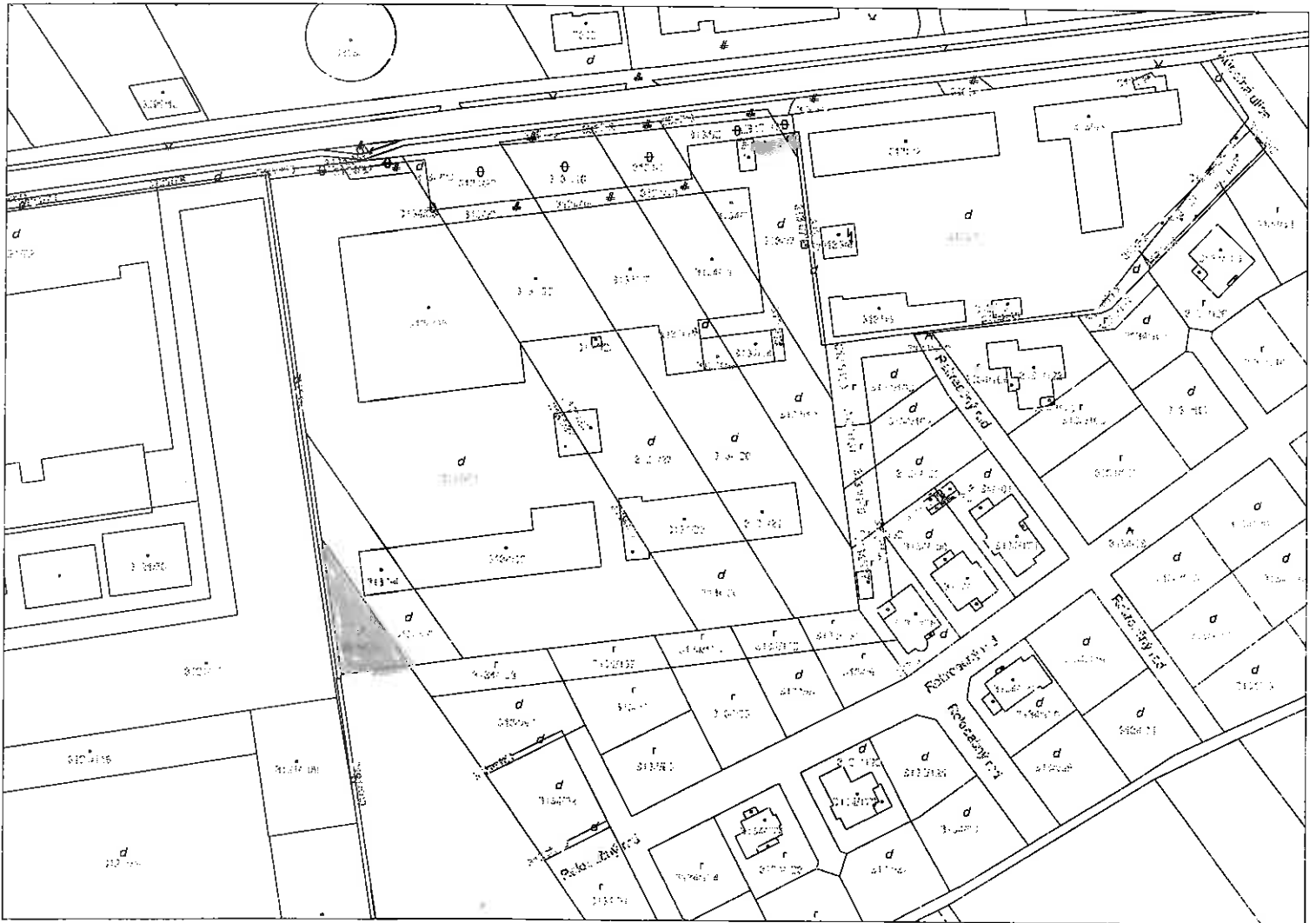
PARCELY registra "C" evidované na katastrálnej mape

arcelné číslo	Výmera v m2	Druh pozemku	Spôsob využ. p.	Umiest. pozemku	rávny vzťah	Druh ch.n.
3134/ 4	14	Zastavané plochy a nádvoría	18	1		, 501
3134/ 42	401	Zastavané plochy a nádvoría	18	1		, 501
3134/ 58	5678	Ostatné plochy	34	1		, 501
3134/129	29	Ostatné plochy	34	1		, 501
3178	1333	Zastavané plochy a nádvoría	22	1		, 501
3180/ 1	755	Ostatné plochy	36	1		, 501
3180/ 7	194	Zastavané plochy a nádvoría	22	1		, 501
3180/ 8	242	Ostatné plochy	36	1		, 501
3180/ 9	25	Ostatné plochy	36	1		, 501
3195	338	Zastavané plochy a nádvoría	17	1		, 501
3196	335	Záhrady	4	1		, 501
3197	53	Zastavané plochy a nádvoría	17	1		, 501
3199/ 1	1082	Zastavané plochy a nádvoría	22	1		, 501
3199/ 2	4	Zastavané plochy a nádvoría	22	1		, 501
3199/ 3	65	Zastavané plochy a nádvoría	22	1		, 501
3199/ 4	10	Zastavané plochy a nádvoría	22	1		, 501
3199/ 5	77	Zastavané plochy a nádvoría	22	1		, 501
3222/ 1	2938	Zastavané plochy a nádvoría	22	1		, 501
3339	529	Ostatné plochy	36	1		, 501
3355	4374	Zastavané plochy a nádvoría	22	1		, 501
3409/ 1	9808	Zastavané plochy a nádvoría	22	1		, 501
3409/ 4	14280	Zastavané plochy a nádvoría	22	2		, 501
3409/ 5	8090	Zastavané plochy a nádvoría	22	1		, 501
3409/ 6	1929	Zastavané plochy a nádvoría	22	1		, 501
3416/ 3	1482	Ostatné plochy	36	1		, 501
3462/ 6	3440	Orná pôda	1	1		, 501
3462/ 43	421	Orná pôda	1	1		, 501
3462/ 74	901	Orná pôda	1	1		, 501
3462/ 86	347	Orná pôda	1	1		, 501
3462/ 93	757	Orná pôda	1	1		, 501
3462/105	851	Orná pôda	1	1		, 501
3462/106	2021	Zastavané plochy a nádvoría	22	1		, 501
3462/107	1016	Zastavané plochy a nádvoría	22	1		, 501
3462/108	173	Orná pôda	1	1		, 501
3462/109	233	Orná pôda	1	1		, 501
3462/110	900	Orná pôda	1	1		, 501
3462/111	600	Orná pôda	1	1		, 501
3462/112	1467	Orná pôda	1	1		, 501
3462/530	20	Orná pôda	1	1		, 501
3462/580	1	Orná pôda	1	1		, 501
3463	4655	Zastavané plochy a nádvoría	22	1		, 501
3464/ 1	4952	Zastavané plochy a nádvoría	22	1		, 501
3464/147	412	Zastavané plochy a nádvoría	18	1		, 501
3464/168	268	Zastavané plochy a nádvoría	18	1		, 501
3464/485	1221	Zastavané plochy a	18	1		, 501

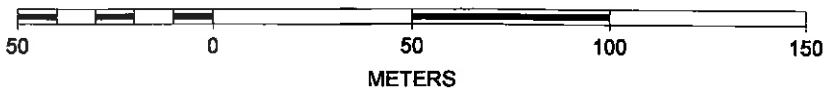
GKÚ Bratislava
Informatívna kópia z mapy
Vytvorené cez katastrálny portál


Okres: Dunajská Streda
Obec: DUNAJSKÁ STREDA
Katastrálne územie: Dunajská Streda

3. septembra 2013 10:18



SCALE 1 : 1 928





3135/2

3134/103

3134/102

3121/106

3121/70

3134/11

3134/17

3134/35

3134/1

3134/2

3134/3

3134/4

3134/5

3134/6

3134/7

3134/8

3134/9

3134/12

3134/20

3134/27

3134/21

3134/29

3134/28

3134/37

3134/34

3134/23

3134/30

3134/33

3134/36

3134/39

3134/42

3134/45

3134/48

3134/51

3134/54

3134/57

3134/100

3134/101

3134/104

3134/107

3134/110

3134/113

3134/116

3134/119

3134/122

3134/125

3134/128

3134/131

CRK

Ing. Jolán Németh, 930 11 Topoľníky, Pionierska 24

Znalkyňa v odbore stavebníctvo - odvetvie pozemné stavby, odhad hodnoty nehnuteľnosti
ev. č. 912490 číslo znaleckého posudku :68/2013

ZNALECKÝ POSUDOK



vo veci : odhad všeobecnej hodnoty – pozemkov na parcelách č. 3134/4 a 3134/42 v katastrálnom území Dunajská Streda v meste Dunajská Streda

Zadávatel znaleckého posudku: Mesto Dunajská Streda
Hlavná 45/16
929 01 Dunajská Streda

Účel znaleckého posudku : odhad všeobecnej hodnoty nehnuteľností ako podklad k právnomu úkonu - prevod nehnuteľností

Znalecký posudok obsahuje 28 strán včítane krycieho listu, a odovzdáva sa v troch vyhotoveniach objednávateľovi (1 exemplár archivuje znalec)

v Topoľníkoch dňa 6. septembra 2013

III. ZÁVER**1. VŠEOBECNÁ HODNOTA****Rekapitulácia :****Stavby:****Pozemky:**

Všeobecná hodnota metódou polohovej diferenciacie:

8 524,10 €

Ako vhodná metóda na stanovenie VŠH pozemkov bola použitá metóda polohovej diferenciacie

2. REKAPITULÁCIA VŠEOBECNEJ HODNOTY

Názov	Všeobecná hodnota [€]
Stavby	
Pozemky	
pozemok na parcele č. 3134/4 (14 m ²)	287,56
pozemok na parcele č. 3134/42 (401 m ²)	8 236,54
Spolu pozemky (415,00 m²)	8 524,10
Spolu VŠH	8 524,10
Zaokrúhlená VŠH spolu	8 500,00

Všeobecná hodnota stavieb a pozemkov je spolu: **8 500,00 €**Slovom: **Osemtisícpäťsto Eur****3. MIMORIADNE RIZIKÁ**

znalcovi neboli predložené doklady o existencii rizík s užívaním nehnuteľnosti



v Topoľníkoch dňa 6. septembra 2013

Ing. Jolán Németh

IV. PRÍLOHY

- Čiastočný výpis z listu vlastníctva č. 3251
- Kópia z katastrálnej mapy
- Výpis z listu vlastníctva č. 3905
- Fotodokumentácia lokality
- Osvedčenie č. 097/04

VÝPIS Z KATASTRA NEHNUTEĽNOSTÍ

Okres: Dunajská Streda

Vytvorené cez katastrálny portál

Obec: DUNAJSKÁ STREDA

Dátum vyhotovenia 05.08.2013

Katastrálne územie: Dunajská Streda

Čas vyhotovenia: 12:37:39

VÝPIS Z LISTU VLASTNÍCTVA č. 3905

ASŤ A: MAJETKOVÁ PODSTATA

PARCELY registra "C" evidované na katastrálnej mape

arcelné číslo	Výmera v m ²	Druh pozemku	Spôsob využ. p.	Umlešt. pozemku	rávny vzťah	Druh ch.n.
1880/264	39	Zastavané plochy a nádvorí	16	1		, 501
1880/265	50	Zastavané plochy a nádvorí	16	1		, 501
1920/371	53	Zastavané plochy a nádvorí	16	1		, 501
3134/ 5	195	Ostatné plochy	36	1		, 501
3134/ 6	45	Zastavané plochy a nádvorí	16	1		, 501
3134/ 7	1107	Zastavané plochy a nádvorí	18	1		, 501
3134/ 8	188	Zastavané plochy a nádvorí	16	1		, 501
3134/ 9	321	Ostatné plochy	36	1		, 501
3134/ 10	92	Zastavané plochy a nádvorí	22	1		, 501
3134/ 11	729	Zastavané plochy a nádvorí	16	1		, 501
3134/ 12	876	Zastavané plochy a nádvorí	18	1		, 501
3134/ 13	29	Zastavané plochy a nádvorí	17	1		, 501
3134/ 14	122	Zastavané plochy a nádvorí	17	1		, 501
3134/ 22	441	Ostatné plochy	36	1		, 501
3134/ 23	33	Zastavané plochy a nádvorí	18	1		, 501
3134/ 24	130	Zastavané plochy a nádvorí	22	1		, 501
3134/ 25	1055	Zastavané plochy a nádvorí	16	1		, 501
3134/ 26	8	Zastavané plochy a nádvorí	17	1		, 501
3134/ 27	1351	Zastavané plochy a nádvorí	18	1		, 501
3134/ 28	90	Zastavané plochy a nádvorí	17	1		, 501
3134/ 29	445	Zastavané plochy a nádvorí	16	1		, 501
3134/ 30	693	Zastavané plochy a nádvorí	18	1		, 501
3134/ 33	2	Ostatné plochy	36	1		, 501
3134/ 34	6283	Zastavané plochy a nádvorí	18	1		, 501
3134/ 35	2048	Zastavané plochy a nádvorí	16	1		, 501
3134/ 36	46	Ostatné plochy	36	1		, 501
3134/ 37	73	Zastavané plochy a nádvorí	17	1		, 501
3134/ 38	869	Zastavané plochy a nádvorí	16	1		, 501
3134/ 39	67	Zastavané plochy a nádvorí	16	1		, 501

PARCELY registra "C" evidované na katastrálnej mape

arcelné číslo	Výmera v m2	Druh pozemku	Spôsob využ. p.	Umiest. pozemku	rávny vzťah	Druh ch.n.
3134/ 41	149	Zastavané plochy a nádvoria	16	1		, 501
3134/ 73	4	Zastavané plochy a nádvoria	16	1		, 501
3396/ 2	47	Zastavané plochy a nádvoria	22	1		, 501
3396/ 3	74	Zastavané plochy a nádvoria	22	1		, 501

Legenda:

Spôsob využívania pozemku:

22 - Pozemok, na ktorom je postavená inžinierska stavba - cestná, miestna a účelová komunikácia, lesná cesta, poľná cesta, chodník, nekryté parkovisko a ich súčasť

36 - Pozemok, ktorý nie je využívaný žiadnym z uvedených spôsobov

18 - Pozemok, na ktorom je dvor

17 - Pozemok, na ktorom je postavená budova bez označenia súpisným číslom

16 - Pozemok, na ktorom je postavená nebytová budova označená súpisným číslom

Druh chránenej nehnuteľnosti:

501 - Chránená vodohospodárska oblasť

Umiestnenie pozemku:

1 - Pozemok je umiestnený v zastavanom území obce

Stavby

Súpisné číslo	na parcele číslo	Druh stavby	opis stavby	Druh ch.n.	Umiest. stavby
1186	3134/ 8	14	pekaren		1
1186	3134/ 11	14	pekaren		1
1186	3134/ 17	14	pekaren		1
Právny vzťah k parcele na ktorej leží stavba 1186 je evidovaný na liste vlastníctva číslo 5664.					
1186	3134/ 25	14	pekaren		1
1186	3134/ 35	14	pekaren		1
2920	1880/264	13	PREDAJNA		1
2920	1880/265	13	PREDAJNA		1
3905	3134/ 39	14	cukrarska vyroba		1
4539	3134/ 6	14	vratnica		1
4540	3134/ 21	14	cukrarska vyroba		1
Právny vzťah k parcele na ktorej leží stavba 4540 je evidovaný na liste vlastníctva číslo 5664.					
4540	3134/ 29	14	cukrarska vyroba		1
4541	3134/ 38	7	garaz		1
4541	3134/ 41	7	garaz		1
4659	1920/371	13	obchod		1
6271	3134/ 73	18	Trafostanica		1
	3134/ 13	14	pekaren		1
	3134/ 14	14	silaz		1
	3134/ 19	14	silaz		1
Právny vzťah k parcele na ktorej leží stavba je evidovaný na liste vlastníctva číslo 5664.					
	3134/ 28	14	olejove hospodarstvo		1
	3134/ 37	14	olejove hospodarstvo		1

Legenda:

Druh stavby:

13 - Budova ubytovacieho zariadenia

7 - Samostatne stojaca garáž

14 - Budova obchodu a služieb

18 - Budova technickej vybavenosti sídla (vymenníková stanica, budova na rozvod energií, čerpacia a prečerpávacía stanica, úpravňa vody, transformačná stanica a rozvodňa, budova vodojemu alebo čistiareň odpadových vôd a iné)

Kód umiestnenia stavby:

1 - Stavba postavaná na zemskom povrchu

ASŤ B: VLASTNÍCI A INÉ OPRÁVNENÉ OSOBY

or. číslo riezvisko, meno (názov), rodné priezvisko, dátum narodenia, rodné číslo (IČO) a Spoluviastnický podiel miesto trvalého pobytu (sídlo) vlastníka

Účastník právneho vzťahu:

Vlastník

1 DANUB A a.s., Kračanská cesta 1186/47, Dunajská Streda, PSČ 929 01, SR

1 / 1

or. číslo riezvisko, meno (názov), rodné priezvisko, dátum narodenia, rodné číslo (IČO) a Spoluvlastnícky podiel miesto trvalého pobytu (sídlo) vlastníka

IČO :

Titul nadobudnutia	Z 4813/97 Kvitancia na č.2.172/P-96/PBPF - ien garáz na pc.3134/38
Titul nadobudnutia	Z 2807/98 kvitancia na V-399/97
Titul nadobudnutia	Z 2808/97 kvitancia na V-1524/96
Titul nadobudnutia	Z 2809/98 kvitancia na V-2463/97
Titul nadobudnutia	Z 3384/98 Kvitancia na V 3060/95
Titul nadobudnutia	Z 3943/98 listina č.421/98
Titul nadobudnutia	Z 3944/98 listina o urč.sup číslač.422/98
Titul nadobudnutia	Z 3945/98 listina o urč.sup.čísla č.423/98
Titul nadobudnutia	Z 3946/98 listina o urč.sup.čísla č.424/98
Titul nadobudnutia	V -6/00 Kúpa
Titul nadobudnutia	Z 1639/00 kvitancia na V 1523/96
Titul nadobudnutia	Z 3133/00 Kvitancia na V 2782/98
Titul nadobudnutia	V 2214/01 kvitancia na V 1450/00
Titul nadobudnutia	V 4250/01 zrušenie V-3262/96
Titul nadobudnutia	V-239/02 Kúpa
Titul nadobudnutia	Z 419/02 Kvitancia zo dňa 24.1.2002
Titul nadobudnutia	Z 420/02 Kvitancia zo dňa 24.1.2002
Titul nadobudnutia	Z 4136/05 výmaz na V 313/02
Titul nadobudnutia	,V-4142/05`Záložná zmluva
Titul nadobudnutia	R-522/06-zmena sídla spoločnosti
Titul nadobudnutia	V 5879/06 Vecné bremeno,právopiatná dňa 27.11.2006
Titul nadobudnutia	V 6158/06 Kúpna zmluva právopiatná dňa 4.12.2006
Titul nadobudnutia	Z-2885/09-Kvitancia na V-182/02
Titul nadobudnutia	Z-6843/10-Kvitancia na V-4142/05
Titul nadobudnutia	Z-6842/10-Zánik vecného bremen (V-5879/06)
Titul nadobudnutia	Z-1588/11-Rozhodnutie ourč.súp.čísla,prevedenie Gpč.32324642-227/2005

Tituly nadobudnutia LV:

V 3084/93 KUPA

z 161/95 cestne prehlásenie

V 2969/95 KUPNA ZMLUVA NA PC.3134/22-30

V 3617/96 KUPA NA A31-32

Z 341/97-BEZNA UDRZBA

ASŤC: ĽARCHY

Bez zápisu.

Iné údaje:

Bez zápisu.

oznámka:

Bez zápisu.