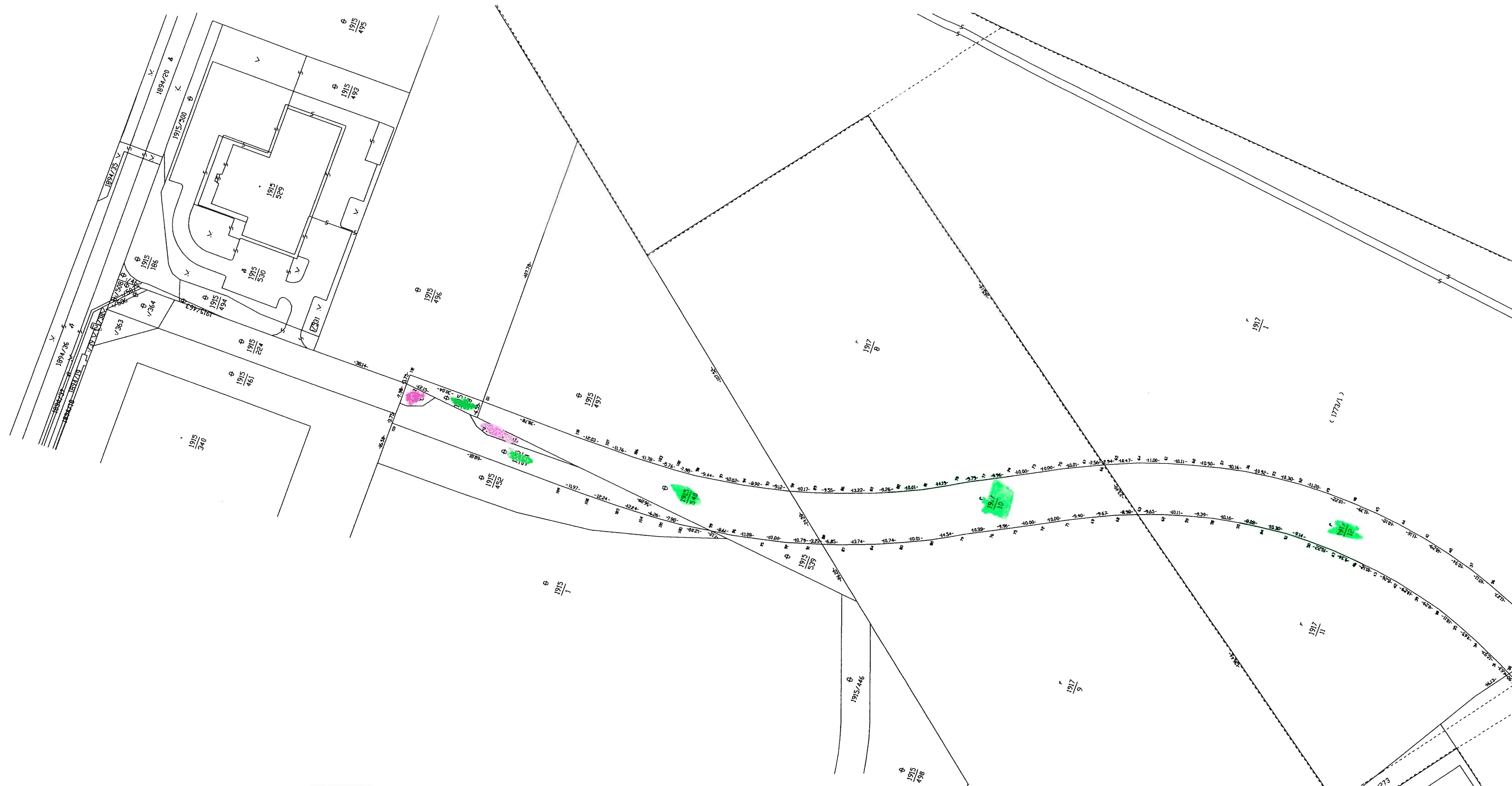

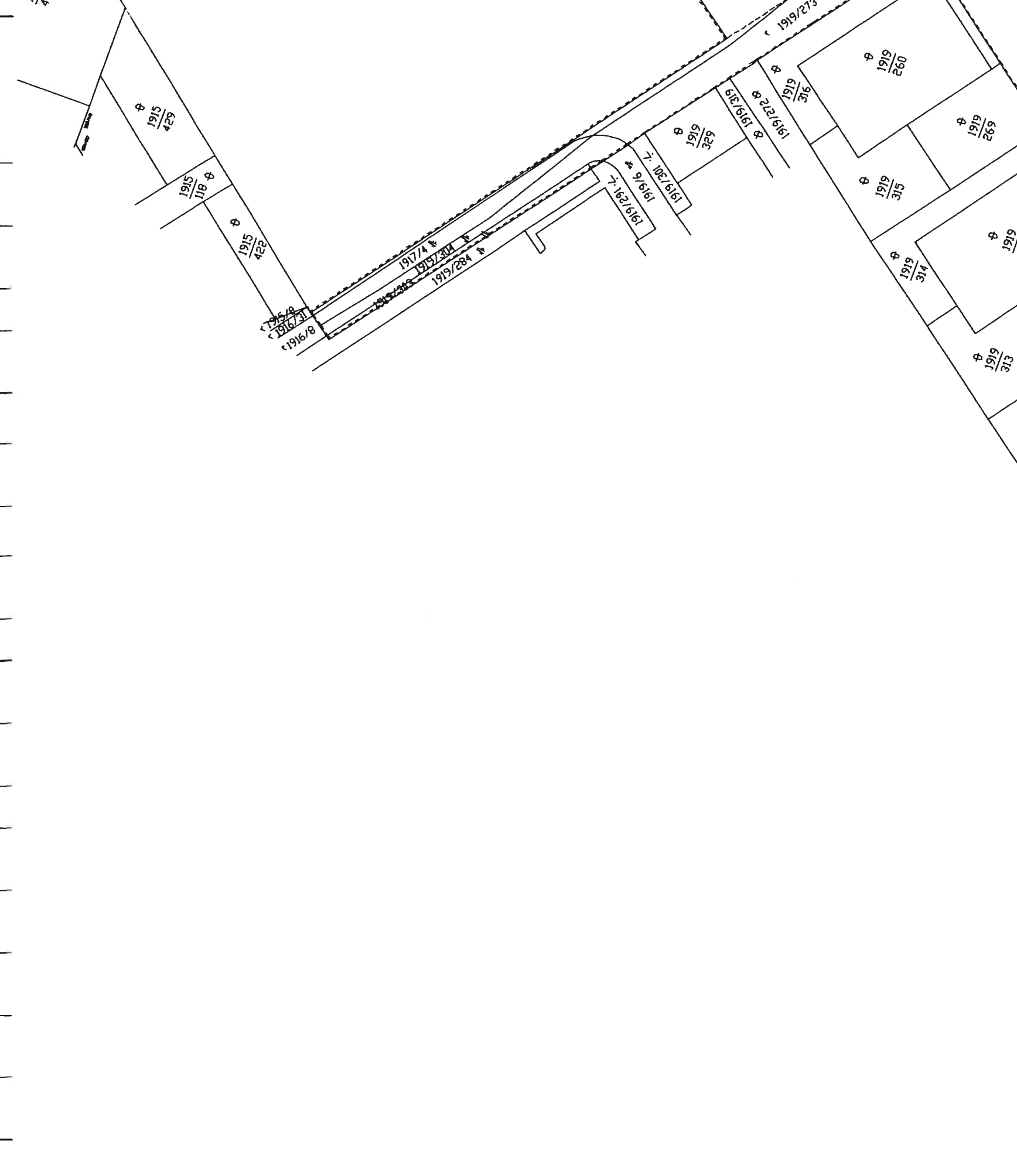

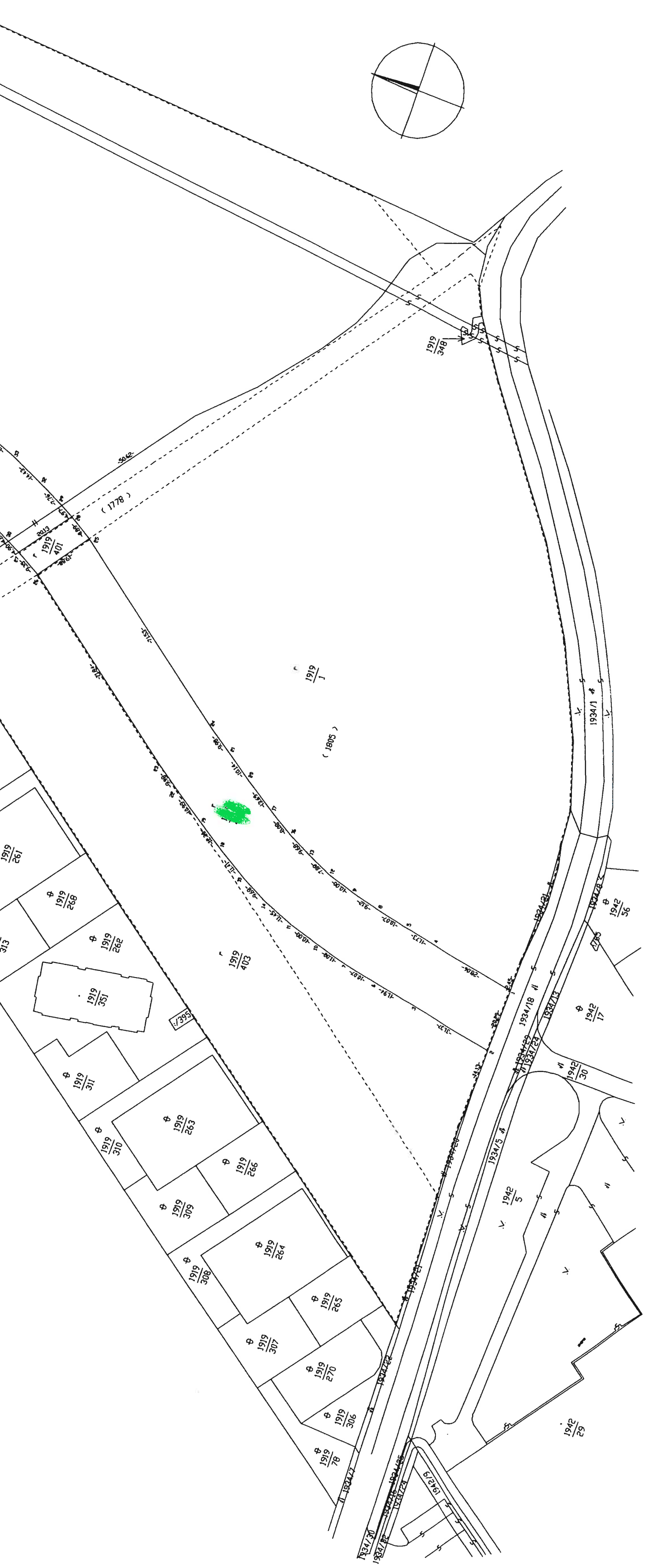

Geometrický pl n je podkladom na pr vne Ekonêkeõ Ìdaje doterajçieho stavu vêkazu vêmer sE zhodn? s Ìdajmi platnêch vêpisov z katastra nehnuteľností

vyhotoviteľ	Kraj : Trnavské	Okres : Dunajsk Streda	Obec : Dunajsk Streda
GEODPLAN DS s.r.o. zememeračsk? pr ce N?meth Ctefan Ctúrova č.1089/5 Dunajsk Streda IČO 46610910	Kat. Územie : Dunajsk Streda	??slo pl nu : 46610910-82/2015	Mapový list č.: Dun.Streda 4-0/14
	GEOMETRICKÝ PLÁN na oddelenie pozemkov,parc.č.1915/534,538-540, 1917/9-12,1919/401-403		

Vyhotovil		Autorizačne overil		Úradne overil Meno :	
D?a : 21.10.2015	Meno : N?meth Ctefan	D?a : 21.10.2015	Meno : Ing.Imrich Kov cs	D?a :	??slo :
Nov? hranice boli v pr?rode označen? : kol?kmi		N ležitosťami a presnosťou zodpovedá predpisom :		Úradne overen? podľa paragrafu 9 z kona NR SR č.215/1995 Z.z. o geod?zii a kartografii	
Z znam podrobn?ho merania (meračské n črt) č. 5806					
Súradnice bodov označených ??slami a ostatn? meračsk? Ìdaje sE uložen? vo všeobecnej dokument cii					

t.č.6.49-1997

V Y K A Z V Y M E R

Pzln vložky PK	číslo listu vlastníctva LV	Číslo parcely PK	Číslo parcely KN-E	Číslo parcely KN	Vymera ha	Vymera m2	Druh pozemku	Diel cislo	k parcele cislo	m2	od parcely cislo	m2	Cislo parcely	Vymera ha	Vymera m2	Druh pozemku	Vlastnik najomca - drzitel / adresa /
	7411			1915/452		2765	ost.pl.	Stav pr vny					1915/452		1684	ost.pl. 34	Doterajç?
													1915/534		1081	ost.pl. 34	Mesto Dunajsk Streda
	7411			1915/453		69	ost.pl.						1915/453		69	ost.pl. 34	Mesto Dunajsk Streda
	7411			1915/454		108	ost.pl.						1915/454		108	ost.pl. 34	Mesto Dunajsk Streda
	6718			1915/496	1	4264	ost.pl.						1915/496	1	4109	ost.pl. 36	Doterajç?
													1915/538		155	ost.pl. 36	Mesto Dunajsk Streda
	6718			1915/497		9415	ost.pl.						1915/497		7098	ost.pl. 36	Doterajç?
													1915/539		422	ost.pl. 36	ditto
													1915/540		1895	ost.pl. 36	Mesto Dunajsk Streda
	5690			1917/8	3	5887	orn p.						1917/8	1	4556	orn p. 1	Doterajç?
													1917/9	1	8854	orn p. 1	ditto
													1917/10		2477	orn p. 1	Mesto Dunajsk Streda
	4938		1773/1		5	2424	orn p.						(1773/1	4	8744	orn p.)	Doterajç?
													[illegible]		[illegible]	orn p. 1	Mesto Dunajsk Streda
	5471		1778			3110	ost.pl.						(1778		2929	ost.pl.)	Doterajç?
													1919/401		181	orn p. 1	Mesto Dunajsk Streda
	3390		1805		2	6107	orn p.						(1805	2	1994	orn p.)	Doterajç?
													1919/402		4113	orn p. 1	Mesto Dunajsk Streda
Spolu					14	4149								14	4149		

V Y K A Z V Y M E R

Pzln vložky PK	číslo listu vlastníctva LV	Číslo parcely PK	Číslo parcely KN-E	Číslo parcely KN	Vymera ha	Vymera m2	Druh pozemku	Diel cislo	k parcele cislo	m2	od parcely cislo	m2	Cislo parcely	Vymera ha	Vymera m2	Druh pozemku	Vlastnik najomca - drzitel / adresa /
	7411			1915/452		2765	ost.pl.	Stav podla registra C KN					1915/452		1684	ost.pl. 34	Doteraj?
													1915/534		1081	ost.pl. 34	oko v stave pr vnom
	7411			1915/453		69	ost.pl.						1915/453		69	ost.pl. 34	oko v stave pr vnom
	7411			1915/454		108	ost.pl.						1915/454		108	ost.pl. 34	oko v stave pr vnom
	6718			1915/496	1	4264	ost.pl.						1915/496	1	4109	ost.pl. 36	Doteraj?
													1915/538		155	ost.pl. 36	oko v stave pr vnom
	6718			1915/497		9415	ost.pl.						1915/497		7098	ost.pl. 36	Doteraj?
													1915/539		422	ost.pl. 36	ditto
													1915/540		1895	ost.pl. 36	oko v stave pr vnom
	5690			1917/8	3	5887	orn p.						1917/8	1	4556	orn p. 1	Doteraj?
													1917/9	1	8854	orn p. 1	ditto
													1917/10		2477	orn p. 1	oko v stave pr vnom
	-			1917/1	7	2006	orn p.						1917/1	6	0704	orn p. 1	Doteraj?
													1917/11		7720	orn p. 1	ditto
													1917/12		3680	orn p. 1	oko v stave pr vnom
	-			1919/1	3	7062	orn p.						1919/1	2	1473	orn p. 1	Doteraj?
													1919/403	1	1197	orn p. 1	ditto
													1919/401		181	orn p. 1	oko v stave pr vnom
													1919/402		4113	orn p. 1	oko v stave pr vnom
Spolu					17	1576								17	1576		

Legenda: kod sp?sobu vyu?vania 1 - pozemok na ktorom sa pestuj? obilniny...
34 - pozemok na ktorom je nanipul?n plocha
36 - pozemok ktor? nie je vyu??vané