



2	Mestský úrad Dunajská Streda
Datum	14-12-2015
Podpis: 20353	Číslo spisu:
Prílohy:	Vybavuje:

Mesto Dunajská Streda  
Mestský úrad  
Odbor finančný a evidencie majetku  
Hlavná 50/16  
929 01 Dunajská Streda

Váš list číslo/zo dňa

Naše číslo  
63995/14-Kr/2015Vybavuje:  
KrižanováBratislava  
01.12.2015**Vec:**

„Dunajská Streda - rekonštrukcia verejného vodovodu Jesenského ul.“  
- majetkovoprávne usporiadanie  
- žiadosť o uzatvorenie a schválenie návrhu zmluvy o nájme pozemku a zmluvy o budúcej zmluve o zriadení vecného bremena

Naša vodárenská spoločnosť pripravuje vodnú stavbu vo verejnom záujme pod názvom „Dunajská Streda – rekonštrukcia verejného vodovodu, Jesenského ul.“, v rámci ktorej sa má rekonštruovať jestvujúce oceľové vodovodné potrubie DN 80 na Jesenského ulici v katastrálnom území Dunajská Streda a vymeniť časť potrubia za HDPE materiál. Podľa projektovej dokumentácie sa má v rámci rekonštrukcie potrubia vybudovať SO 02 – Vodovodné potrubie Rad „2“ – HDPE PE 100 – DN 100 (PN 10), súčasťou ktorého budú aj 2 vodovodné prípojky a prepojovacie potrubie HDPE PE 100 – DN 100 (PN 10) na časti pozemkov vedených v katastri nehnuteľností na Okresnom úrade Dunajská Streda, katastrálnom odbore a zapísaných v liste vlastníctva:

- č. 5696 ako parcela reg. „E“ č. 1848/8 druh pozemku orná pôda o výmere 8341 m<sup>2</sup> v podielovom spoluvlastníctve Mesta Dunajská Streda, v podiele 125/144
- č. 3251 ako:
  - parcela reg. „C“ č. 242/1 druh pozemku zastavané plochy a nádvoría o výmere 594 m<sup>2</sup>
  - parcela reg. „C“ č. 242/6 druh pozemku zastavané plochy a nádvoría o výmere 29 m<sup>2</sup>
  - parcela reg. „C“ č. 266/1 druh pozemku zastavané plochy a nádvoría o výmere 6394 m<sup>2</sup>
  - parcela reg. „C“ č. 266/2 druh pozemku zastavané plochy a nádvoría o výmere 44 m<sup>2</sup>  
vo výlučnom vlastníctve mesta Dunajská Streda

➤ č. 5441 ako:

- parcela reg. „C“ č. 240/1 druh pozemku zastavané plochy a nádvoría o výmere 8251 m<sup>2</sup>
- parcela reg. „C“ č. 240/3 druh pozemku zastavané plochy a nádvoría o výmere 460 m<sup>2</sup>
- parcela reg. „C“ č. 241/5 druh pozemku ostatné plochy o výmere 53 m<sup>2</sup> vo výlučnom vlastníctve mesta Dunajská Streda.

Na vyššie uvedené stavby vydalo mesto Dunajská Streda rozhodnutie o umiestnení stavby pod číslom 22975/6454/2015/033-KNA-005 dňa 30.10.2015. Pre účely vydania stavebného povolenia na predmetnú stavbu musí naša spoločnosť ako stavebník preukázať, že má k pozemku iné právo, ktorým je užívanie pozemku aj na základe zmluvy o budúcej zmluve o zriadení vecného bremena, resp. nájomnej zmluvy.

Na základe uvedeného Vás žiadame o schválenie:

- návrhu zmluvy o nájme pozemku, ktorá rieši dočasný nájom časti pozemku v k.ú. Dunajská Streda za účelom uloženia a prevádzkovania vodovodného potrubia HDPE PE 100 - DN 100 a prepojovacieho potrubia na časti pozemku parc. reg. „E“ č. 1848/8 spolu v dĺžke cca 187,7 m
- návrhu zmluvy o budúcej zmluve o zriadení vecného bremena práva vybudovania a prevádzkovania podzemnej stavby vodovodného potrubia HDPE PE 100 - DN 100 a prepojovacieho potrubia na častiach pozemkov:
  - parc. reg. „C“ č. 242/1 v dĺžke cca 6,5 m
  - parc. reg. „C“ č. 242/6 v dĺžke cca 2,0 m
  - parc. reg. „C“ č. 266/1 v dĺžke cca 11,5 m
  - parc. reg. „C“ č. 266/2 v dĺžke cca 1,5 m
  - parc. reg. „C“ č. 240/1 v dĺžke cca 1,0 m
  - parc. reg. „C“ č. 240/3 v dĺžke spolu aj s prepojovacím potrubím cca 23,9 m
  - parc. reg. „C“ č. 241/5 v dĺžke cca 5,5 mv prospech našej spoločnosti ako oprávneného z vecného bremena.

Za účelom zabezpečenia ochrany vodovodného potrubia je v zmysle §19 zák. č. 442/2002 Z.z. o verejných vodovodoch a verejných kanalizáciách zriadené pásmo ochrany potrubia, v ktorom bude zakázané vykonávať zemné práce, umiestňovať stavby, konštrukcie alebo iné podobné zariadenia a vykonávať činnosti, ktoré budú obmedzovať prístup k vodovodnému potrubiu alebo ktoré by mohli ohroziť jeho technický stav, vysádzať trvalé porasty, umiestňovať skládky a vykonávať terénne úpravy. Záväzkom mesta Dunajská Streda ako prenajímateľa vyplývajúcim zo zmluvy o nájme pozemku bude rešpektovanie obmedzení v pásme ochrany vodovodného potrubia. Povinnosťou mesta Dunajská Streda ako budúceho povinného z vecného bremena vyplývajúcou z práva vecného bremena bude trpieť na častiach pozemkov dotknutých stavbou vodovodného potrubia vybudovanie tohto potrubia a vykonávanie vlastníckych práv spojených s vodovodným potrubím, t.j. prevádzkovanie, rekonštrukciu, modernizáciu, opravy a údržbu tohto potrubia.

Nájomné za prenajatú časť pozemku - parcelu reg. „E“ č. 1848/8 je navrhované vo výške 1,- Euro za celú dobu nájmu. Zmluva o budúcej zmluve o zriadení vecného bremena sa uzatvára pre účely zriadenia vecného bremena na pozemkoch – parc. reg. „C“ č. 242/1, 242/6, 266/1,

266/2, 241/5, 240/3, 240/1 a bude zriadené ako vecné právo pre stavbu bezodplatne, vzhľadom k tomu, že predmetná stavba bude budovaná vo verejnom záujme.

V zmysle uvedeného Vám v prílohe nášho listu zasielame na odsúhlasenie:

- **návrh zmluvy o nájme pozemku č. 62726/14-Kr/2015**
- **návrh zmluvy o budúcej zmluve o zriadení vecného bremena č. 63960/14-Kr/2015**


a žiadame o podpísanie predmetných zmlúv štatutárnym orgánom a schválenie Mestským zastupiteľstvom. Po schválení návrhov zmlúv nám 3 vyhotovenia z každej zmluvy spolu s výpisom z uznesenia zo zasadnutia Mestského zastupiteľstva a potvrdením o zverejnení zmlúv zašlite na adresu sídla našej spoločnosti.

Za vybavenie ďakujeme.

S pozdravom

ZÁPADOSLOVENSKÁ  
VODÁRENSKÁ SPOLOČNOSŤ, a.s.  
NÁBREŽIE ZA HYDROCENTRÁLOU 4  
949 60 NITRA  
- 3 -

  
doc. Ing. Jozef Dvonč, CSc.  
predseda predstavenstva

  
Mgr. Ľuboš Kolárik  
člen predstavenstva

Prílohy:

4x návrh Zmluvy o nájme pozemku č. 62726/14-Kr/2015 + situácia z projektovej dokumentácie a kópia katastrálnej mapy

5x návrh Zmluvy o budúcej zmluve o zriadení vecného bremena č. 63960/14-Kr/2015 + situácia z projektovej dokumentácie a kópia katastrálnej mapy

listy vlastníctva č. 5696, 3251, 5441 – výpisy z katasterportálu

Územné rozhodnutie č. 22975/6454/2015/033-KNA-005 – vo fotokópii







Q 323

Q 320

Q 318

Q 322

Q 321

Q 319

Q 326

Q 330

Q 333/3

Q 328

Q 329/1

Q 333/2

Q 335/3

Q 335/2

Q 333/1

Q 330/2

Q 337/5

Q 334/1

Q 341/3

Q 337/4

Q 338

Q 343

Q 341/1

Q 340

Q 344

Q 345

Q 346

Q 355

Q 354/3

Q 352

Q 356

Q 354/2

Q 357

Q 362

Q 361

Q 359

Q 365/2

Q 363

Q 364

Q 365/9

Q 365/3

Q 365/10

ulica

V 241/2

Q 242/1

Q 241/14

Q 241/4

Q 241/3

Q 241/11

Q 242/6

Q 241/10

Q 241/9

Q 240/9

Q 240/10

Q 240/13

Q 241/17

Q 240/4

Q 215

Q 241/19

Q 1848/9

Q 241/18

Q 1848/8

V 241/1

Q 240/3

Q 241/19

Q 1848/8

V 241/1

Q 240/3

Q 241/18

Q 1848/8

V 241/1

Q 240/3

Q 241/19

Q 1848/8

V 241/1

Q 240/3

Q 241/18

Q 1848/8

V 241/1

Q 240/3

Q 241/19

Q 1848/8

V 241/1

Q 240/3

Q 241/18

Q 1848/8

V 241/1

Jesenskiho ulica

Jesenskiho ulica

160

161/1

161/2

161/3

161/4

158/2

159

232

233

234

235/1

235/2

235/3

235/4

235/5

235/6

235/7

**Zmluva**  
**o budúcej zmluve o zriadení vecného bremena**  
**č. 63960/14-Kr/2015**

uzatvorená medzi:

**Budúcim oprávneným z vecného bremena:**

Západoslovenská vodárenská spoločnosť, a. s.  
Nábrežie za hydrocentrálou 4, 949 60 Nitra  
Zastúpená: doc. Ing. Jozefom Dvončom, CSc., predsedom predstavenstva  
Mgr. Ľubošom Kolárikom, členom predstavenstva  
IČO: 36 550 949  
IČ DPH: SK2020154609  
Obchodný register: OS Nitra, Odd. Sa, Vložka č. 10193/N

(ďalej len budúci oprávnený z vecného bremena)

**a**

**Budúcim povinným z vecného bremena:**

Mesto Dunajská Streda  
Hlavná 50/16, 929 01 Dunajská Streda  
Zastúpená: JUDr. Zoltánom Hájosom, primátorom mesta  
IČO: 00305383

(ďalej len budúci povinný z vecného bremena)

(budúci oprávnený z vecného bremena a budúci povinný z vecného bremena ďalej spolu ako zmluvné strany)

**Článok I.**  
**Úvodné ustanovenia**

1. Západoslovenská vodárenská spoločnosť, a.s., ako budúci oprávnený z vecného bremena pripravuje vodnú stavbu s názvom „Dunajská Streda – rekonštrukcia verejného vodovodu, Jesenského ul.“, v rámci ktorej sa má rekonštruovať jestvujúce oceľové vodovodné potrubie DN 80 na Jesenského ulici a vymeniť časť potrubia za HDPE materiál. Súčasťou nového rekonštruovaného potrubia budú aj 2 vodovodné prípojky HDPE D 32/1. Na základe žiadosti budúceho oprávneného z vecného bremena o vydanie územného rozhodnutia, vydalo mesto Dunajská Streda ako príslušný stavebný úrad rozhodnutie o umiestnení stavby pod číslom 22975/6454/2015/033-KNA-005 dňa 30.10.2015, ktoré nadobudlo právoplatnosť dňa 25.11.2015.
2. Podľa projektovej dokumentácie vypracovanej Ing. Bohušom Malíkom, č. zákazky 807-35/2011 ZMENA 09/2015 sa má v rámci rekonštrukcie jestvujúceho oceľového vodovodného potrubia DN 80, ktoré je v zlom technickom stave, vybudovať v katastrálnom území Dunajská Streda SO 02 – Vodovodné potrubie Rad „2“ – HDPE PE 100-DN 100 (PN10) na častiach pozemkov:
  - parcela reg. „C“ č. 242/1 druh pozemku o výmere 594 m<sup>2</sup>,
  - parcela reg. „C“ č. 242/6 druh pozemku zastavané plochy a nádvoria o výmere 29 m<sup>2</sup>,

- parcela reg. „C“ č. 266/1 druh pozemku zastavané plochy a nádvoria o výmere 6394 m<sup>2</sup>,
  - parcela reg. „C“ č. 266/2 druh pozemku zastavané plochy a nádvoria o výmere 44 m<sup>2</sup>
  - parcela reg. „C“ č. 240/1 druh pozemku zastavané plochy a nádvoria o výmere 8251 m<sup>2</sup>
  - parcela reg. „C“ č. 240/3 druh pozemku zastavané plochy a nádvoria o výmere 460 m<sup>2</sup>
  - parcela reg. „C“ č. 241/5 druh pozemku ostatné plochy o výmere 53 m<sup>2</sup>.
3. Pozemky uvedené v bode 2. tohto článku zmluvy, sú vedené v katastri nehnuteľností na Okresnom úrade Dunajská Streda, katastrálnom odbore a zapísané v listoch vlastníctva č. 3251 a 5441 ako výlučné vlastníctvo budúceho povinného z vecného bremena.
4. Podľa § 58 v spojení s § 139 ods. 1 zákona č. 50/1976 Zb. o územnom plánovaní a stavebnom poriadku (stavebný zákon) v znení neskorších predpisov, stavebník musí preukázať, že má k pozemku iné právo, ktorým je aj užívanie pozemku na základe zmluvy o budúcej zmluve o zriadení vecného bremena oprávňujúcej stavebníka zriadiť stavbu na cudzom pozemku.

## Článok II. Predmet zmluvy

1. Zmluvné strany sa touto zmluvou zaväzujú uzatvoriť zmluvu o zriadení vecného bremena práva uloženia, vedenia ako aj prevádzkovania vodovodného potrubia HDPE PE 100 - DN 100 s pásmom ochrany potrubia na častiach pozemkov, v katastrálnom území Dunajská Streda
- na parcele reg. „C“ č. 242/1 v dĺžke cca 6,5 m
  - na parcele reg. „C“ č. 242/6 v dĺžke cca 2,0 m
  - na parcele reg. „C“ č. 266/1 v dĺžke cca 11,5 m
  - na parcele reg. „C“ č. 266/2 v dĺžke cca 1,5 m
  - na parcele reg. „C“ č. 241/5 v dĺžke cca 5,5 m
  - na parcele reg. „C“ č. 240/3 v dĺžke cca 21,8 m + 2,1 m prepojenie
  - na parcele reg. „C“ č. 240/1 v dĺžke cca 1,0 m (vodovodné prípojky).
2. Budúci povinný z vecného bremena sa zaväzuje zriadiť v prospech budúceho oprávneného z vecného bremena vecné bremeno, ktorého predmetom bude uloženie a vedenie vodovodného potrubia HDPE PE 100 - DN 100 a 2 vodovodných prípojok v katastrálnom území Dunajská Streda na častiach pozemkov uvedených v bode 1. tohto článku zmluvy, tak ako je to zakreslené v situácii č. zákazky 807-35/2011 ZMENA 09/2015 a v kópii katastrálnej mapy.
3. Obsahom vecného bremena zriadeného v prospech budúceho oprávneného z vecného bremena v rozsahu podľa geometrického plánu skutočného zamerania potrubia po jeho vybudovaní bude
- 3.1. právo vybudovania a prevádzkovania podzemnej stavby vodovodného potrubia HDPE PE 100 - DN 100 v katastrálnom území Dunajská Streda na častiach pozemkov:
- na parcele reg. „C“ č. 242/1 v dĺžke cca 6,5 m (potrubie uložené v oceleovej chráničke DN 200 – prekopanie pod miestnu komunikáciu Táborová ul.)
  - na parcele reg. „C“ č. 242/6 v dĺžke cca 2,0 m



- na parcele reg. „C“ č. 266/1 v dĺžke cca 11,5 m (potrubie uložené v oceľovej chráničke DN 200 – prekopanie pod miestnu komunikáciu ul. L. Štúra)
- na parcele reg. „C“ č. 266/2 v dĺžke cca 1,5 m (časť potrubia uložená v oceľovej chráničke DN 200 – prekopanie pod miestnu komunikáciu ul. L.Štúra)
- na parcele reg. „C“ č. 241/5 v dĺžke cca 5,5 m
- na parcele reg. „C“ č. 240/3 v dĺžke cca 21,8 m + 2,1 m prepojenie (Š5 a Š6 uzávery na prepojovacom potrubí)
- na parcele reg. „C“ č. 240/1 v dĺžke cca 1,0 m (vodovodné prípojky)

3.2. **povinnosť** budúceho povinného z vecného bremena trpieť na častiach pozemkov uvedených v Článku I. bode 2. tejto zmluvy v rozsahu podľa geometrického plánu skutočného zamerania potrubia po jeho vybudovaní

- vybudovanie a vedenie vodovodného potrubia,
- vykonávanie vlastníckych práv spojených s vodovodným potrubím, t.j. prevádzkovanie, rekonštrukciu, modernizáciu, opravy a údržbu tohto potrubia,
- obmedzenia v pásme ochrany vodovodného potrubia a to najmä zákaz vykonávať zemné práce, umiestňovať stavby, konštrukcie alebo iné podobné zariadenia a vykonávať činnosti, ktoré budú obmedzovať prístup k vodovodnému potrubiu alebo ktoré by mohli ohroziť jeho technický stav, vysádzať trvalé porasty, umiestňovať skládky a vykonávať terénne úpravy. Pásmo ochrany je vymedzené vodorovnou vzdialenosťou 1,5 m od vonkajšieho pôdorysného okraja vodovodného potrubia na obidve strany.

4. Vecné bremeno sa zriadi na dobu neurčitú.
5. Zmluvné strany sa dohodli, že vecné bremeno bude zriadené ako vecné právo pre stavbu bezodplatne, vzhľadom k tomu, že predmetná stavba bude budovaná vo verejnom záujme.
6. Zmluvné strany sa dohodli, že náklady spojené s uzatvorením zmluvy o zriadení vecného bremena – náklady spojené s vypracovaním geometrického plánu, ako aj správny poplatok za vklad práva vecného bremena do katastra nehnuteľností, uhradí budúci oprávnený z vecného bremena.

### Článok III. Osobitné ustanovenia

1. Vecné bremeno zanikne pred uplynutím doby životnosti stavby:
  - a) rozhodnutím príslušného stavebného úradu o odstránení stavby potrubia,
  - b) dohodou zmluvných strán,
  - c) rozhodnutím súdu.
2. Budúci oprávnený z vecného bremena sa zaväzuje uviesť pozemky dotknuté predmetnou výstavbou vodovodného potrubia po ukončení stavebných prác do vyhovujúceho upraveného terénu, resp. pôvodného stavu.
3. Zmluvné strany berú na vedomie, že zmenou vlastníka pozemkov uvedených v Článku I. tejto zmluvy bude prechádzať právo vecného bremena podľa tejto zmluvy na jeho právnych nástupcov a rovnako oprávnenia z vecného bremena vzťahujúce sa na stavbu stavebného objektu SO 02 – Vodovodné potrubie Rad „2“, t.j. vodovodného potrubia

HDPE PE 100 - DN 100 budovaného na pozemkoch uvedených v Článku I. tejto zmluvy, budú prechádzať pri zmene vlastníctva na nového vlastníka.

4. Budúci povinný z vecného bremena sa zaväzuje písomne oznámiť zamýšľaný prevod vlastníckeho práva k pozemkom uvedených v Článku I. tejto zmluvy budúcemu oprávnenému z vecného bremena. V prípade, že tento záväzok budúci povinný z vecného bremena poruší, oprávnený z vecného bremena má právo na náhradu prípadnej škody spôsobenej týmto konaním budúceho povinného z vecného bremena.
5. Návrh zmluvy o zriadení vecného bremena v súlade s touto zmluvou vypracuje budúci oprávnený z vecného bremena, ktorý ho predloží budúcemu povinnému z vecného bremena na podpis. Návrh zmluvy o zriadení vecného bremena vypracuje budúci oprávnený z vecného bremena po realizácii stavby, t.j. po vybudovaní nového vodovodného potrubia a následne po jeho geodetickom zameraní.
6. Budúci oprávnený z vecného bremena sa zaväzuje vyzvať budúceho povinného z vecného bremena na uzatvorenie zmluvy o zriadení vecného bremena písomnou výzvou najneskôr do uplynutia 6 mesiacov po nadobudnutí právoplatnosti kolaudačného rozhodnutia povoľujúceho užívanie stavby uvedenej v Článku I. bode 1. tejto zmluvy.
7. Výzva na uzatvorenie zmluvy o zriadení vecného bremena a akákoľvek korešpondencia s ňou spojená musí byť zaslaná doporučenou zásielkou na adresu dotknutej zmluvnej strany uvedenu v tejto zmluve alebo inú adresu, ktorú si zmluvné strany na tento účel oznámia.
8. Ak budúci povinný z vecného bremena nesplní záväzok uzatvoriť zmluvu o zriadení vecného bremena na základe výzvy budúceho oprávneného z vecného bremena zaslanej v súlade s bodom 6. tohto článku zmluvy, môže sa budúci oprávnený z vecného bremena domáhať nahradenia prejavu vôle budúceho povinného z vecného bremena súdnou cestou.
9. Povinnosť uzatvoriť zmluvu o zriadení vecného bremena zanikne, ak okolnosti, z ktorých sa pri uzatváraní tejto zmluvy vychádzalo, sa zmenia do takej miery, že nemožno spravodlivo požadovať, aby bola zmluva uzatvorená.
10. Budúci oprávnený z vecného bremena nadobudne práva zodpovedajúce zriadenému vecnému bremenu vkladom do katastra nehnuteľností, ktorý vykoná príslušný správny orgán. Zmluvné strany sa dohodli, že návrh na vklad do katastra nehnuteľností podá budúci oprávnený z vecného bremena.

#### **Článok IV. Záverečné ustanovenia**

1. Budúci povinný z vecného bremena vyhlasuje, že na pozemkoch, ktoré budú predmetom zriadenia vecného bremena podľa tejto zmluvy neviaznu žiadne dlhy ani práva tretích osôb.
2. Zmluvné strany vyhlasujú, že ich zmluvná voľnosť nie je obmedzená, zmluvu uzatvárajú slobodne a vážne, zrozumiteľne a určite, neuzatvárajú ju v tiesni za nápadne nevýhodných podmienok a taktiež v omyle a jej obsahu porozumeli.
3. Táto zmluva nadobúda platnosť dňom jej podpísania obidvoma zmluvnými stranami. Účinnosť nadobúda táto zmluva v zmysle § 47a Občianskeho zákonníka v znení

neskorších predpisov dňom nasledujúcim po dni jej zverejnenia. Zmluva je platná a účinná do doby zriadenia vecného bremena v prospech oprávneného z vecného bremena na základe právoplatného rozhodnutia o povolení vkladu práva vecného bremena príslušným správnym orgánom.

4. Budúci povinný z vecného bremena vyhlasuje, že súhlasí s realizáciou projektu podľa projektovej dokumentácie a tento jeho súhlas platí počas celého obdobia realizácie projektu ako aj na obdobie po ukončení realizácie projektu počas životnosti stavby vodovodného potrubia.
5. Neoddeliteľnou súčasťou tejto zmluvy je situácia č. zákazky 807-35/2011 ZMENA 09/2015 a kópia katastrálnej mapy.
6. Zmluva o budúcej zmluve o zriadení vecného bremena je vyhotovená v 5 rovnopisoch, menená a dopĺňaná môže byť len písomne so súhlasom oboch zmluvných strán. Dve vyhotovenia sú určené pre každú zmluvnú stranu, jedno vyhotovenie pre stavebný úrad k vydaniu stavebného povolenia.

V Dunajskej Strede, dňa.....

Budúci povinný z vecného bremena:

JUDr. Zoltán Hájos  
primátor mesta

V Nitre, dňa 01.12.2015

Budúci oprávnený z vecného bremena:

ZÁPADOSLOVENSKÁ  
VODÁRENSKÁ SPOLOČNOSŤ, a.s.  
NÁBRÉŽIE ZA HYDROCENTRÁLOU 4  
949 60 NITRA  
- 3 -

doc. Ing. Jozef Dvonč, CSc.  
predseda predstavenstva

Mgr. Ľuboš Kolárik  
člen predstavenstva

*Schválené uznesením mestského  
zastupiteľstva č. .... zo dňa .....*

**Zmluva o nájme pozemku**  
č. 62726/14-Kr/2015,  
uzavretá podľa § 663 a nasl. Občianskeho zákonníka

medzi:

**Prenajímateľom:** Mesto Dunajská Streda  
Hlavná 50/16, 929 01 Dunajská Streda  
Štatutárny zástupca:  
JUDr. Zoltán Hájos – primátor mesta  
IČO: 00305383  
Bankové spojenie: ČSOB, a.s.  
IBAN: SK17 7500 0000 0003 0281 2303  
SWIFT: CEKOSKBX

(ďalej ako „prenajímateľ“)

a

**Nájomcom:** Západoslovenská vodárenská spoločnosť, a.s.  
Nábřežie za hydrocentrálou č. 4, 949 60 Nitra  
štatutárny zástupca:  
doc. Ing. Jozef Dvonč, CSc. – predseda predstavenstva  
Mgr. Ľuboš Kolárik – člen predstavenstva  
IČO: 36550949  
IČ DPH: SK 2020154609  
Obchodný register: OS Nitra, Odd. Sa, vložka č. 10193/N  
Bankové spojenie: VÚB, a.s., Bratislava, Gorkého č. 7  
IBAN: SK66 0200 0000 0000 0260 3112  
BIC: SUBASKBX

(ďalej ako „nájomca“)

za týchto podmienok:

**Článok I.**  
**Predmet a účel nájmu**

1. Prenajímateľ je väčšinovým spoluvlastníkom nehnuteľnosti – pozemku v katastrálnom Dunajská Streda zapísanej na liste vlastníctva č. 5696 ako parcela reg. „E“ č. 1848/8, orná pôda o celkovej výmere 8341 m<sup>2</sup> (v registri „C“ na katastrálnej mape identifikovaná s parcelami č. 241/19, 241/18, 241/1 a 241/17), v spoluvlastníckom podiele 125/144.
2. Nájomca pripravuje vodnú stavbu „Rekonštrukcia verejného vodovodu Jesenského ul.“, v rámci ktorej sa má rekonštruovať jestvujúce oceľové vodovodné potrubie DN 80 na Jesenského ulici a vymeniť časť potrubia za HDPE materiál. Podľa projektovej dokumentácie vypracovanej Ing. Bohušom Malíkom, č. zákazky 807-35/2011 z 12/2011 ZMENA 09/2015 sa má v rámci rekonštrukcie vybudovať SO 02 – Vodovodné potrubie Rad „2“ – HDPE PE 100 – DN 100 (PN 10) a prepojovacie potrubie HDPE PE 100 – DN 100 (PN 10) aj na časti pozemku parcele reg. „E“ č. 1848/8.

3. Navrhovaný vodovod je vyznačený v situácii z projektovej dokumentácie a na kópii katastrálnej mapy, ktoré tvoria neoddeliteľnú súčasť tejto zmluvy.

4. Na umiestnenie predmetnej stavby vydalo Mesto Dunajská Streda ako príslušný stavebný úrad územné rozhodnutie č. 22975/6454/2015/033-KNA-005 zo dňa 30.10.2015, právoplatné dňa 25.11.2015, ktorým bolo v zmysle § 26 ods. 8. zák. č. 364/2004 Z.z. o vodách v spojení s §19 zák. č. 442/2002 Z.z. o verejných vodovodoch a verejných kanalizáciách v platnom znení určené aj pásmo ochrany vodovodného potrubia v šírke 1,5 m od vonkajšieho pôdorysného okraja vodovodného potrubia na obidve strany.

5. Podľa §139 v spojení s §58 zákona č. 50/1976 Zb. o územnom plánovaní a stavebnom poriadku (stavebný zákon) v platnom znení pre povolenie stavby stavebník musí stavebnému úradu preukázať, že je vlastníkom pozemku alebo že má k pozemku iné právo, ktoré ho oprávňuje zriadiť na ňom požadovanú stavbu. Takýmto právom je aj užívanie pozemku na základe nájomnej zmluvy.

6. Prenajímateľ prenecháva nájomcovi do dočasného nájmu za podmienok dohodnutých v tejto zmluve časť pozemku parcely reg. „E“ č. 1848/8, ktoré sú zaznačené v projektovej dokumentácii a to:

6.1. časť v dĺžke cca 178,2 m a na ploche 552,42 m<sup>2</sup> za účelom uloženia a prevádzkovania vodovodného potrubia HDPE PE 100 - DN 100 spolu s pásmom ochrany potrubia 1,5 m od vonkajšieho pôdorysného okraja vodovodného potrubia na obidve strany,

6.2. časť v dĺžke cca 9,5 m a na ploche 29,45 m<sup>2</sup> za účelom uloženia a prevádzkovania prepojovacieho potrubia HDPE PE 100 - DN 100 spolu s pásmom ochrany potrubia 1,5 m od vonkajšieho pôdorysného okraja vodovodného potrubia na obidve strany

(ďalej len „predmet nájmu“).

7. Nájomca sa zaväzuje, že bude predmet nájmu užívať výlučne na výstavbu a prevádzkovanie stavby vodovodného potrubia.

8. Prenajímateľ sa zaväzuje v pásme ochrany potrubia špecifikovanom v bode 6. tohto článku zmluvy rešpektovať obmedzenia užívania pozemku uvedenom v bode 1. tohto článku zmluvy a to :

- a) nevykonávať zemné práce, neumiestňovať stavby, konštrukcie alebo iné podobné zariadenia alebo nevykonávať činnosti, ktoré obmedzujú prístup k vodovodnému potrubiu alebo ktoré by mohli ohroziť jeho technický stav,
- b) nevysádzať trvalé porasty,
- c) neumiestňovať skládky,
- d) nevykonávať terénne úpravy.

## **Článok II. Doba nájmu**

1. Predmet nájmu prenajímateľ prenecháva nájomcovi do dočasného užívania na dobu určitú a to do majetkovoprávneho usporiadania pozemku - do uzatvorenia zmluvy o zriadení

2. Prenajímateľ berie na vedomie, že užívanie časti pozemku v rozsahu podľa Článku I. bodu 6. tejto zmluvy zahŕňa právo nájomcu uložiť a prevádzkovať na prenajatej časti pozemku vodovodné potrubie.

3. Zmluvné strany sa dohodli, že nájomca je oprávnený od tejto zmluvy odstúpiť v prípade, že na stavbu nebude vydané stavebné povolenie. Odstúpenie od zmluvy nájomca oznámi prenajímateľovi písomne, odstúpenie od zmluvy nadobudne účinnosť dňom jeho doručenia prenajímateľovi.

4. Nájomný vzťah skončí:

- a) uplynutím lehoty, na ktorú je dohodnutý
- b) zánikom stavebného objektu vodovodného potrubia vybudovaného na pozemku
- c) dohodou zmluvných strán.

5. V prípade zmeny vlastníctva k prenajatej nehnuteľnosti vstupuje nadobúdateľ do právneho postavenia prenajímateľa podľa tejto zmluvy, pričom o zmene vlastníctva sa prenajímateľ zaväzuje nájomcu písomne informovať. Zánikom zmluvných strán tejto zmluvy prechádzajú práva a povinnosti vyplývajúce z tejto zmluvy na ich právnych nástupcov.

### **Článok III. Nájomné**

1. Zmluvné strany sa dohodli na nájomnom vo výške 1,- EURO (slovom: jedno euro) za celú dobu nájmu vzhľadom k tomu, že predmetná stavba bude budovaná vo verejnom záujme.

2. Zmluvné strany sa dohodli, že nájomca uhradí prenajímateľovi na jeho účet dohodnuté nájomné do 15 dní odo dňa doručenia podpísanej zmluvy a potvrdenia o zverejnení zmluvy na adresu nájomcu.

### **Článok IV. Osobitné ustanovenia**

1. Nájomca nie je oprávnený dať predmet nájmu do podnájmu tretej osobe bez súhlasu prenajímateľa, alebo užívať predmet nájmu na iný ako dohodnutý účel.

2. Nájomca je povinný zabezpečiť u zhotoviteľa stavebných prác nakladanie s nehnuteľnosťou uvedenou v článku I. tejto zmluvy len pre účely realizácie prác projektu predmetnej stavby, v rozsahu dohodnutom v tejto zmluve.

3. Prenajímateľ súčasne dáva nájomcovi právo vstupu na predmetný pozemok uvedený v článku I. tejto zmluvy pre prípravu a realizáciu prác súvisiacich s výstavbou potrubia.

4. Zmluvné strany vyhlasujú, že ich zmluvná voľnosť nie je obmedzená, zmluvu uzatvárajú slobodne a vážne, zrozumiteľne a určite, neuzatvárajú ju v tiesni za nápadne nevýhodných podmienok a taktiež v omyle a jej obsahu porozumeli.

5. Zmluvné strany si zmluvu prečítali a s jej obsahom v celom rozsahu bez výhrad súhlasia, na znak čoho ju vlastnoručne podpísali.

6. Na právne vzťahy osobitne neupravené touto zmluvou sa vzťahujú príslušné ustanovenia Občianskeho zákonníka v platnom znení.

7. Táto zmluva nadobudne platnosť dňom jej podpísania obidvoma zmluvnými stranami. Účinnosť nadobúda táto zmluva v zmysle § 47a Občianskeho zákonníka v znení neskorších predpisov dňom nasledujúcim po dni jej zverejnenia prenajímateľom.

8. Zmeny alebo doplnky tejto zmluvy je možné vykonávať len písomnými dodatkami, na základe vzájomnej dohody zmluvných strán.

9. Neoddeliteľnou súčasťou tejto zmluvy je situácia z projektovej dokumentácie vypracovanej Ing. Bohušom Malíkom č. zákazky 807-35/2011 ZMENA 09/2015 a kópia katastrálnej mapy so zakresleným potrubím.

10. Zmluva je vyhotovená v štyroch vyhotoveniach, dve vyhotovenia sú určené pre nájomcu, jedno pre prenajímateľa a jedno vyhotovenie pre stavebný úrad k vydaniu stavebného povolenia.

V Dunajskej Strede, dňa.....

V Nitre, dňa 01.12.2015

**Prenajímateľ :**

**Nájomca :**

ZÁPADOSLOVENSKÁ  
VODÁRENSKÁ SPOLOČNOSŤ, a.s.  
NÁBREŽIE ZA HYDROCENTRÁLOU 4  
949 60 NITRA  
- 3 -

.....  
JUDr. Zoltán Hájos  
primátor mesta

.....  
doc. Ing. Jozef Dvonč, CSc.  
predseda predstavenstva

.....  
Mgr. Ľuboš Kolárik  
člen predstavenstva

*Schválené uznesením mestského*

*zastupiteľstva č. .... zo dňa .....*



**MESTO DUNAJSKÁ STREDA – DUNASZERDAHELY VÁROSA**

**MESTSKÝ ÚRAD – VÁROSI HIVATAL**

Hlavná 50/16, 929 01 Dunajská Streda

Číslo: 22975/6454/2015/033-KNA-005

Dunajská Streda, 30.10.2015

Toto rozhodnutie nadobudlo právoplatnosť dňa: <b>25. NOV. 2015</b>
Mesto Dunajská Streda Dňa <b>27. NOV. 2015</b> Podpis: <i>[Signature]</i>

## ÚZEMNÉ ROZHODNUTIE

Mesto Dunajská Streda, stavebný úrad príslušný podľa §117 zákona č.50/1976 Zb. o územnom plánovaní a stavebnom poriadku /stavebný zákon/, v znení neskorších predpisov prerokoval návrh zo dňa **07.05.2015**

navrhovateľa: **Západoslovenská vodárenská spoločnosť a.s., IČO:36 550 949**

v zast. predsedom predstavenstva: **Doc. Ing. Jozef Dvonč, CSc.**

so sídlom: **Nábrežie za hydrocentrálou 4, 949 60 Nitra**

na vydanie **územného rozhodnutia** o umiestnení stavby:

**„Dunajská Streda – rekonštrukcia verejného vodovodu,  
Jesenského ul.“**

v územnom konaní s účastníkmi konania a dotknutými orgánmi štátnej správy postupom podľa §35 a §36 stavebného zákona. Posúdil návrh podľa § 37 a § 38 stavebného zákona a zosúladiť stanoviská uplatnené dotknutými orgánmi štátnej správy a posúdil vyjadrenia účastníkov konania. Na základe tohto podľa §39 a §39a stavebného zákona a §4 vyhlášky č.453/2000 Z.z. vydáva

**rozhodnutie o umiestnení stavby**

**„Dunajská Streda – rekonštrukcia verejného vodovodu,  
Jesenského ul.“**

ktorá pozostáva z: **rekonštrukcie jestvujúceho vodovodného potrubia ocel' DN 80 na Jesenského ulici, ktoré je v zlom technickom stave. Vybuduje sa rad „2“ – HDPE PE 100-DN 100 (PN10) dl. 289,5 m a vodovodné prípojky HDPE D 32/1“ v počte 2 kusy na Jesenského ulici s celkovou dĺžkou 31,0 m. Trasa vodovodného potrubia bude vedená popri trase jestvujúceho vodovodného potrubia.**

na pozemkoch parc.č: **242/1,242/6,266/1,266/2 (reg.C)**, ktoré podľa LV č.3251 sú vo vlastníctve mesta Dunajská Streda

**240/9,241/9,240/10,241/13 (reg.C)**, ktoré podľa LV č.5471 sú vo vlastníctve Slovenskej republiky, správca Slovenský pozemkový fond

**241/5,240/3,240/1 (reg.C)**, ktorý podľa LV č.5441 je vo vlastníctve mesta Dunajská Streda

**1848/8 (reg.E)**, ktorý podľa LV č. 5696 je v spoluvlastníctve mesta Dunajská Streda a Slovenského pozemkového fondu

v katastrálnom území: **Dunajská Streda**

obce: **Dunajská Streda**



tak, ako je to zakreslené v situačnom výkrese, ktorý tvorí neoddeliteľnú časť tohto rozhodnutia.

**Pre umiestnenie a projektovú prípravu stavby sa určujú tieto podmienky:**

**Popis objektov:**

**SO 02 – Vodovodné potrubie Rad „2“ HDPE PE 100 – DN 100(PN 10) – 289,5 m**

Vodovodné potrubie Rad „2“ na Jesenského ulici začína napojením na jestvujúce vodovodné potrubie DN 150 v km 0,000. Potrubie na dvoch miestach križuje miestnu komunikáciu:

- km 0,0005 - km 0,0125, križovanie je riešené prekopením a uložením potrubia v oceľovej chráničke DN 200 dĺžky 12,0 m na ulici Ľudovíta Štúra.
- km 0,2825 - km 0,2895, križovanie je navrhnuté prekopením a uložením potrubia v oceľovej chráničke DN 200 dĺžky 7,0 m na ulici Táborová.

Súčasťou nového rekonštruovaného potrubia sú aj 2 vodovodné prípojky. Prípojky budú zhotovené z polyetylénovej tlakovej rúry D32/1“/. Prípojky budú na vodovodné potrubie pripájané pomocou navrtávacieho pásu. Vreteno uzatváracieho ventilu na navrtávacom páse bude opatrené zemnou súpravou, ktorá bude ukončená 5 cm pod povrchom terénu v liatinovom ventilovom poklope. Tento bude riadne osadený na betónovom podklade. Počas výstavby nového potrubia, bude funkčné jestvujúce vodovodné oceľové potrubie DN 80.

**Trasa vodovodného potrubia je vedená nasledovne :**

- km 0,000 – začiatok trasy , pripojenie na jestv. vodovod DN 150
- km 0,000 – 0,0125 – miestna komunikácia (prekopenie)
- km 0,0125 - 0, 0195 – zelený pás
- km 0,0195 – V1 trasa sa lomí po 11°uholom do ľava, zelený pás
- km 0,0195 – 0,0345 – zelený pás
- km 0,0345 – odbočenie prepojovacieho potrubia
- km 0,0345 – 0,074 zelený pás
- km 0,074 – V2 trasa sa lomí pod uhlom 45°do prava, zelený pás
- km 0 079 – V3 trasa sa lomí pod uhlom 45°a 11°do ľava, zelený pás
- km 0,079 – km 0,182 zelený pás
- km 0,182 – začiatok zmeny trasy, navrh. vodovod obchádza nepriechodný pozemok , V4 trasa sa lomí pod uhlom 90° do prava, zelený pás
- km 0,1925 – V5 trasa sa lomí pod uhlom 90° do ľava, chodník
- km 0,1925 – 0,2115 – chodník
- km 0,2115 – V6 trasa sa lomí pod uhlom 90°do ľava, chodník
- km 0,2115 – 0,2205 – zelený pás
- km 0,2205 – koniec zmeny trasy, V7 trasa sa lomí pod uhlom 90°do prava, zelený pás
- km 0,2205 – 0,2825 – zelený pás
- km 0,2825 – 0,2895 – miestna komunikácia (prekopenie)
- km 0,2895 – koniec trasy, pripojenie na jestvujúci vodovod L DN 80

**Pripojenie jestvujúcich prípojok na nové rekonštruované potrubie :**

- km 0,2495 - P 1 – HDPE D32 /1“/ - 15,5m
- 0,2510 - P 2 – HDPE D32 /1“/ - 15,5m

**Prepojovacie potrubie – HDPE PE100 DN 100 (PN10) – dl. 11 m**

V km 0,0345 sa zrealizuje odbočenie z navrhovaného vodovodného radu „2“ a prepojovacím potrubím dl.11 m sa vykoná napojenie na jestvujúce vodovodné potrubie oceľové DN 80.

**Uzávery na prepojovacom potrubí :**

- km 0,011 – Š5, Š6

**Vybudovaný stavebný objekt - vodovodné potrubie má v zmysle Z.z. 442/2002/2002 § č.19 ochranné pásmo 1,5m od vonkajšieho pôdorysného okraja vodovodného potrubia na obidve strany.**

Stavba spolu s ochranným pásmom bude umiestnená na pozemkoch parc.č. 242/1, 242/6, 266/1, 266/2 (reg. C), 241/5, 240/3, 240/1 (reg.C), 1848/8 (reg.E) v katastrálnom území: **Dunajská Streda, obce: Dunajská Streda.**

**Stanoviská a vyjadrenia dotknutých orgánov štátnej správy :**

**1. Mesto Dunajská Streda, oddelenie územného plánovania, výstavby a dopravy**

Mestský úrad v Dunajskej Strede s predloženou projektovou dokumentáciou (projekt pre územné rozhodnutie) **súhlasí** za nasledovných podmienok:

- V prípade potreby vykonania rozkopávky verejného priestranstva (komunikácie) treba podať žiadosť na našom oddelení (zvláštne užívanie v zmysle § 8 zákona č.135/1961 Zb. o pozemných komunikáciách).
  - Po dokončení stavby žiadame predložiť digitálne zameranie celej stavby vrátane inžinierskych sietí a komunikácií (formát. dgn alebo .dxf).
  - V prípade rozkopávky asfaltového chodníka je žiadateľ povinný odstrániť asfaltovú vrstvu z celej šírky chodníka a po dokončení prác je povinný uviesť rozkopané priestranstvo do pôvodného stavu a obnoviť asfaltovú vrstvu.
  - Terénne úpravy po dokončení stavby vykoná spoločnosť Municipal Real Estate Dunajská Streda, s.r.o. so sídlom Alžbetínske nám.1203, 929 01 Dunajská Streda.
- Predložená projektová dokumentácia (projekt pre územné rozhodnutie) je v súlade s územným plánom mesta Dunajská Streda.  
Toto stanovisko platí do 11.09.2016.

**2. Okresný úrad Dunajská Streda, odbor starostlivosti o životné prostredie, K.B.Bartóka 789/3, 929 01 Dunajská Streda**

- Realizácia predmetnej stavby z hľadiska ochrany vodných pomerov je možná za nasledovných podmienok:
  - Po vypracovaní PD pre stavebné povolenie je potrebné požiadať tunajší úrad o vydanie povolenia na realizáciu vodnej stavby podľa §26 zákona NR SR č. 364/2004 Z.z. o vodách a o zmene zákona Slovenskej národnej rady č. 372/1990 Zb. o priestupkoch v znení neskorších predpisov (vodný zákon).
- Realizácia uvedenej činnosti je z hľadiska ochrany prírody a krajiny možná za nasledovných podmienok:
  - bez pripomienok
- Realizácia akcie z hľadiska odpadového hospodárstva je možná za nasledovných podmienok:
  - Počas stavebných prác a po zahájení prevádzky nakladať s odpadmi podľa §19 ods.1 zákona NR SR č. 223/2001 Z.z. o odpadoch a o zmene a doplnení niektorých zákonov v znení neskorších predpisov
  - Ku kolaudačnému konaniu je potrebné dokumentovať zneškodňovanie odpadov ktoré vznikli počas výstavby podľa predloženej dokumentácie na stavebné konanie a evidenciu vedenú v zmysle vyhlášky MŽP SR č.283/2001 Z.z. o vykonaní k niektorých ustanovení zákona o odpadoch.
  - Pri výstavbe nakladať s odpadmi v súlade s § 40c zákona č.223/2001 Z.z. o odpadoch

**3. Regionálny úrad verejného zdravotníctva, Veľkoblahovská 1067, 929 01 Dun. Streda**

S návrhom umiestnenia predmetnej stavby súhlasíme.

- Zároveň upozorňujeme navrhovateľa, že investor stavby je povinný podľa §52 ods.1 písm. b) zákona č.355/2007 Z.z. je povinný predložiť orgánu verejného zdravotníctva na posúdenie z hľadiska vplyvu na zdravie návrh na kolaudáciu predmetnej stavby.

**4. Krajský pamiatkový úrad Trnava, Cukrová 1, 917 01 Trnava**

S návrhom predloženého projektu stavby súhlasíme s podmienkami:

- V prípade zistenia, resp. narušenia archeologických nálezov počas stavby je nutné postupovať v zmysle §40 ods. 2 a 5 pamiatkového zákona a § 127 zákona č. 50/1976 Zb. o územnom plánovaní a stavebnom poriadku v znení neskorších predpisov. Predovšetkým je nutné, aby nálezca alebo osoba zodpovedná za vykonávanie prác nález ihneď ohlásila Krajskému pamiatkovému úradu Trnava. Podľa § 40 ods. 3 pamiatkového zákona sa nález musí ponechať bez zmeny až do obhliadky krajským pamiatkovým úradom alebo ním poverenou odborne spôsobilou osobou. Do obhliadky krajským pamiatkovým úradom je nálezca povinný vykonať všetky nevyhnutné opatrenia na záchranu nález, najmä zabezpečiť ho proti poškodeniu, znehodnoteniu, zničeniu a odcudzeniu, pokiaľ o ňom nerozhodne stavebný úrad po dohode s krajským pamiatkovým úradom. Archeologický nález môže vyzdvihnúť a premiestniť z pôvodného miesta a z nálezových súvislostí iba oprávnená osoba metódami archeologického výskumu.

**5. Okresné riaditeľstvo Hasičského a záchranného Zboru, Trhovisko 1102/1, 929 01 Dun. Streda**

- S riešením protipožiarnej bezpečnosti stavby súhlasíme bez pripomienok.

**6. Západoslovenská vodárenská spoločnosť, a.s., odšt. závod Dunajská Streda, Kračanská cesta 1233, 929 01 Dunajská Streda**

- K predloženému PS nemáme zásadné pripomienky.
- V záujmovom území nachádzajú podzemné vedenia v správe nášho závodu.

**7. Západoslovenská distribučná, a.s., Čulenová 6, 816 47 Bratislava**

S návrhom predloženej projektovej dokumentácie spoločnosť Západoslovenská distribučná, a.s. súhlasí s podmienkami:

- v prípade potreby úpravy, preložky jestv. elektrických zariadení postupovať podľa zákona č.656/2004 o energetike
- pri výkopových prácach žiadame nenarušiť uzemňovaciu sústavu a stabilitu jestvujúcich podperných bodov
- pri výkopových prácach žiadame dodržať ochranné pásma elektroenergetických zariadení
- pri prácach v blízkosti el. zariadení žiadame dodržať predpisy v ochrannom pásme elektrických zariadení
- v záujmovom území prichádza k styku s podzemnými vedeniami - podzemné vedenia vytýčiť, výkopové práce realizovať ručne, dodržať STN 73 6005.

**8. Slovak Telekom, a.s., Bajkalská 28, 817 62 Bratislava**

- V záujmovom území dôjde do styku so sieťami elektronických komunikácií spoločnosti Slovak Telekom, a.s.
- Slovak Telekom a.s. požaduje zahrnúť do podmienok určených stavebným úradom pre vydanie rozhodnutia o umiestnení stavby alebo stavebného povolenia Všeobecné

podmienky ochrany SEK, ktoré sú neoddeliteľnou súčasťou tohto stanoviska. Zároveň je stavebník povinný rešpektovať nasledovné:

1. Existujúce zariadenia sú chránené ochranným pásmom (§68 zákona č. 351/2011 Z. z.) a zároveň je potrebné dodržať ustanovenie §65 zákona č. 351/2011 Z. z. o ochrane proti rušeniu.
2. Vyjadrenie stráca platnosť uplynutím doby platnosti uvedenej vyššie vo vyjadrení, v prípade zmeny vyznačeného polygónu, dôvodu žiadosti, účelu žiadosti, v prípade ak uvedené parcelné číslo v žiadosti nezodpovedá vyznačenému polygónu alebo ak si stavebník nesplní povinnosť podľa bodu 3.
3. Stavebník alebo ním poverená osoba je povinná v prípade ak zistil, že jeho zámer, pre ktorý podal uvedenú žiadosť je v kolízii so SEK Slovak Telekom, a.s. alebo zasahuje do ochranného pásma týchto sietí (najneskôr pred spracovaním projektovej dokumentácie stavby), vyzvať spoločnosť Slovak Telekom, a.s. na stanovenie konkrétnych podmienok ochrany alebo preloženia SEK prostredníctvom zamestnanca spoločnosti povereného správou sietí: Juraj Csiba, [juraj.csiba@telekom.sk](mailto:juraj.csiba@telekom.sk), +421 2 58829621
7. V prípade ak na Vami definovanom území v žiadosti o vyjadrenie sa nachádza nadzemná telekomunikačná sieť, ktorá je vo vlastníctve Slovak Telekom, a.s., je potrebné zo strany žiadateľa zabezpečiť nadzemnú sieť proti poškodeniu alebo narušeniu ochranného pásma.
8. Nedodržanie vyššie uvedených podmienok ochrany zariadení je porušením povinností podľa § 68 zákona č. 351/2011Z.z. o elektronických komunikáciách v platnom znení.
9. Žiadateľ môže vyjadrenie použiť iba pre účel, pre ktorý mu bolo vystavené. Žiadateľ nie je oprávnený poskytnuté informácie a dáta ďalej rozširovať, prenajímať alebo využívať bez súhlasu spoločnosti Slovak Telekom, a.s.
10. Žiadateľa zároveň upozorňujeme, že v prípade ak plánuje napojiť nehnuteľnosť na telekomunikačnú sieť úložným vedením, je potrebné do projektu pre územné rozhodnutie doplniť aj telekomunikačnú prípojku.
11. Prílohy k vyjadreniu: Všeobecné podmienky ochrany SEK  
Situčný výkres obsahujúci záujmové územie žiadateľa

**9. Slovenský plynárenský priemysel – Distribúcia, a.s., Mlynské nivy 44/b, 825 11 Bratislava**

- v záujmovom území sa nenachádzajú plynárenské zariadenia

**10. Orange Slovensko, a.s., Metodova 8, 821 08 Bratislava**

- v záujmovom území nedôjde ku stretu PTZ prevádzkovateľa Orange Slovensko a.s.

Upozorňujeme, že:

- Vo Vašom záujmovom území, resp. v trasách Orange Slovensko a.s. sa môžu nachádzať PTZ iných prevádzkovateľov
- Rádiokomunikačné stavby Orange Slovensko a. s a el. prípojky ku nim, nie sú predmetom toho vyjadrenia.

Ďalej pri akýchkoľvek prácach, ktorými môžu byť ohrozené alebo poškodené PTZ, ste povinný vykonať všetky objektívne účinné ochranné opatrenia najmä tým, že zabezpečíte:

- Zabezpečíte pred začatím zemných prác vytýčenie a vyznačenie polohy PTZ priamo na povrchu terénu
- Preukázateľné oboznámenie pracovníkov, ktorí budú vykonávať zemné práce, s vytýčenou a vyznačenou polohou tohto PTZ a upozornenie pracovníkov vykonávajúcich

zemné práce na možnú polohovú odchýlku +/- 30cm skutočného uloženia PTZ od vyznačenej polohy na povrchu terénu, aby pri prácach v miestach výskytu vedení a zariadení pracovali s najväčšou opatrnosťou a nepoužívali nevhodné náradie vo vzdialenosti najmenej 1m (v ochrannom pásme 1,5m) na každú stranu od vyznačenej polohy PTZ.

- Dodržanie zákazu prechádzania ťažkými vozidlami, kým sa nevykoná ochrana proti mechanickému poškodeniu
- Nad optickou trasou dodržanie zákazu skládok a budovania zariadení, ktoré by znemožňovali prístup k PTZ
- Súhlas prevádzkovateľa a správcu pri zmene nivelety nad trasou
- Aby odkryté TKZ boli riadne zabezpečené proti prevysu, ohrozeniu a poškodeniu nepovolanou osobou.
- Pred záhnom previesť zhutnenie zeminy pod HDPE trasou, káblami, obnoviť krytie a značenie (zákrytové dosky, fólia, markery).
- Bezodkladné oznámenie každého poškodenia PTZ na tel.č. 033/7732032, 0907/721 378.
- Overenie výškového a stranového uloženia PTZ ručnými sondami.
- Pred záhnom obnažených miest PTZ prizvať pracovníka servisu ku kontrole, kde bude vystavený zápis o nepoškodení trasy, dodržania podmienok vyjadrenia prevádzkovateľa a správcu PTZ.

#### 11. Ekom Plus s.r.o., Kračanská cesta 785/41, 929 01 Dunajská Streda

- V záujmovom území sa nachádza podzemné vedenie VO. Pred zahájením zemných prác treba vytýčiť! Vytýčenie podzemných vedení Vám prevedú pracovníci nášho podniku na Vašu písomnú objednávku. Pred zásypom ryhy je potrebné prizvať technika na kontrolu.

#### 12. MadNet, a.s. Kúpeľná 3318, 932 01 Veľký Meder

- v záujmovom území neprichádza k styku s podzemnými vedeniami a zariadeniami spoločnosti MadNet a.s.

#### 13. I. HEIZER - MINI SERVIS, s.r.o, 930 13 Horné Mýto 110

- v záujmovom území nenachádzajú rozvody TKR-u našej firmy

#### 14. UPC BROADBAND SLOVAKIA, s.r.o., Ševčenkova 36, 851 01 Bratislava

- v záujmovom území elektronická komunikačná sieť (EKS) spoločnosti UPC BROADBAND SLOVAKIA, s.r.o.(UPC) nenachádza

#### 15. Swan, a.s. Borská 6, 841 04 Bratislava

- podzemné líniové trasy v správe a majetku spoločnosti GlobalTel, a.s. sa v danom území nenachádzajú
- s vydaním územného rozhodnutia súhlasíme bez pripomienok

#### 16. Energotel, a.s., pracovisko Vodné elektrárne Trenčín, Soblahovská 2, 911 69 Trenčín

- pri realizácii hore uvedenej stavby nedôjde k dotyku s podzemnými telekomunikačnými vedeniami v správe Energotelu, a.s.. K danej stavbe nemáme žiadne pripomienky.

**17. SITEL, s.r.o. Kopčianska 20/c, 851 01 Bratislava**

- Pri realizácii Vami plánovanej stavebnej akcie podľa časti I. a) tohto tlačiva – nedôjde k styku s PTZ telekomunikačnej siete spoločnosti SITEL s.r.o. V záujmovom území nie je trubka, OK rôznej funkčnosti.

**18. FibreNet, s.r.o., Topoľnícka cesta 189, 930 13 Trhová Hradská**

- v dotknutej lokalite sa nenachádza žiadna inžinierska sieť v našej správe

**19. Ministerstvo obrany SR, Správa nehnuteľného majetku a výstavby, Kutuzovova 8, 832 47 Bratislava**

S realizáciou akcie súhlasíme pri splnení podmienok:

- spojovacie káble ani iné inžinierske siete vo vlastníctve vojenskej správy nie sú v priestore stavby evidované
- vyjadrenie platí za predpokladu, že nedôjde ku zmenám v hlavných parametroch stavby (situovanie, zvýšenie objektov, rozsah a pod.).
- vyjadrenie platí dva roky a to súčasne pre všetky ďalšie stupne projektu i pre všetky ďalšie konania. Na jeho základe je možné vydať územné i vodohospodárske rozhodnutie a stavebné povolenie. Investor (projektent) je povinný doručiť ho v odpise všetkým ďalším orgánom a organizáciám, ktoré budú na akcii zainteresované, aby sa zabránilo ďalšiemu prerokovaniu.

**20. SOUTHERM, s.r.o. Športová 4021/13 A, 929 01 Dunajská Streda**

- v záujmovom území sa nachádzajú podzemné vedenia v správe našej spoločnosti

**21. Ministerstvo dopravy, výstavby a regionálneho rozvoja SR, Sekcia železničnej dopravy a dráh, odbor dráhový stavebný úrad, Nám. Slobody 6, 810 05 Bratislava**

Ministerstvo dopravy, výstavby a regionálneho rozvoja Slovenskej republiky (ďalej len MDVRR SR) ako orgán verejnej správy vo veciach dráh podľa §101 zákona č. 513/2009 Z. z. o dráhach v znení neskorších predpisov (ďalej len „zákon o dráhach“) a zároveň ako dotknutý orgán podľa § 102 ods.1 písm. a b) zákona o dráhach v územnom a stavebnom konaní pre stavby v ochrannom pásme dráhy, ktoré neslúžia na prevádzkovanie dráhy ani na dopravu na dráhe a § 140a zákona č. 50/1976 Zb. o územnom plánovaní a stavebnom poriadku (ďalej len „stavebný zákon“) v znení neskorších predpisov podľa § 102 ods. 1 písm. ac) zákona o dráhach v znení neskorších predpisov a v súlade s § 140b stavebného zákona vydáva *súhlas* na vykonávanie činností v ochrannom pásme dráhy pre realizáciu stavby „Dunajská Streda, Jesenského ul. a Mlynská ul. - rekonštrukcia verejného vodovodu“ pre stavebníka ZÁPADOSLOVENSKÁ VODÁRENSKÁ SPOLOČNOSŤ, a. s., so sídlom Nábřežie za hydrocentrálou 4,949 60 Nitra.

MDVRR SR súhlasí so zriadením predmetnej stavby v OPD a zároveň pre jej realizáciu a užívanie určuje tieto podmienky:

- Stavba bude realizovaná podľa projektu overeného MDVRR SR, ktorý vypracoval Ing. Bohuš Malík (reg.č.0873\*Z\*2-2) ZÁPADOSLOVENSKÁ VODÁRENSKÁ SPOLOČNOSŤ, a.s. Nitra v 12/2011 pod zák.č. 807-35/2011 a je neoddeliteľnou súčasťou tohto súhlasu. Každá zmena oproti overenému projektu, týkajúca sa OPD, musí byť vopred prejednaná so ŽSR a odsúhlasená MDVRR SR.
- Stavebník je povinný v plnom rozsahu rešpektovať a dodržiavať podmienky ŽSR dané Odborom expertízy GR Bratislava pod č.12569/2015/0420-3 zo dňa 10.03.2015, Oblastným riaditeľstvom Trnava pod č. 6219/2012/289301/SŽTS/F1.05 zo dňa 31.10.2012:

Z hľadiska územných a rozvojových záujmov ŽSR k stavbe v OPD nemáme námietky a súhlasíme s vydaním stavebného povolenia, za dodržania nasledovných podmienok:

- Rešpektovať požiadavky uvedené vo vyjadrení ŽSR OR Trnava č. 6219/2012/SŽTS zo dňa 31.10.2012,
- Zabezpečiť, aby stavbou neboli dotknuté záujmy správcov železničných zariadení,
- Upozorňujeme, že akékoľvek dodatočné úpravy a opravy trate a zariadení v správe ŽSR, spôsobené realizáciou stavby, budú vykonané na náklady stavebníka,
- ŽSR nezodpovedajú za poruchy stavby spôsobené železničnou prevádzkou a stavebník si nebude nárokovať dodatočné úpravy zo strany ŽSR z dôvodu jej nepriaznivých vplyvov,
- Dodržať ustanovenia zákona č.513/2009 Z.z. o dráhach, v znení neskorších predpisov a zákona č.50/1976 Zb. o územnom plánovaní a stavebnom poriadku, v znení neskorších predpisov.
- Vlastník (užívateľ) stavby je povinný v OPD upraviť, príp. odstrániť iné prekážky, ktoré by mohli ohroziť dráhu alebo dopravu na dráhe.
- Stavebník je povinný rešpektovať súčasné i budúce objekty, vedenia a zariadenia ŽSR nachádzajúce sa v danom území.
- Stavbu v OPD udržiavať a užívať tak, aby neohrozovala prevádzku dráhy a jej súčasti ani neobmedzila a nenarušila bezpečnosť a plynulosť dopravy na dráhe.
- Tento súhlas (záväzné stanovisko) platí dva roky odo dňa jeho vydania, nenahrádza povolenie stavby, nie je ani súhlasom na začatie prác, nestráca však platnosť, ak stavebník v tejto lehote požiada vecne a miestne príslušný stavebný úrad o povolenie stavby.

## 22. Železnice SR, oblasť riaditeľstvo, Bratislavská 2/A, 917 02 Trnava

V záujmovom území sa inžinierske siete v našej správe nenachádzajú.

S rekonštrukciou verejného vodovodu súhlasíme za predpokladu splnenia nasledovných pripomienok:

- Realizáciou stavby nesmie dôjsť k ohrozeniu ani k obmedzeniu bezpečnosti železničnej prevádzky
- Prebytočnú zeminu z výkopu ani iný odpad neskladovať v ochrannom pásme dráhy.
- investor si nebude nárokovať úpravy zo strany ŽSR z titulu prípadných negatívnych účinkov od železničnej prevádzky.
- V prípade vzniku škôd na zariadeniach ŽSR budú všetky náklady na opravné práce odúčtované stavebníkovi.
- V prípade, že bude stavba zasahovať na pozemok v správe ŽSR je potrebné riešiť majetkoprávne vzťahy so ŽSR, SHM - RP Bratislava, Šancová 5/C, 811 04 Bratislava.

## 23. Okresný úrad Dunajská Streda, odbor cestnej dopravy a pozemných komunikácií, K.B. Bartóka 789/3, 929 01 Dunajská Streda

- vzhľadom k tomu, že pri realizácii predmetnej stavby dôjde k obmedzeniu premávky, pracovisko sa označí dopravnými značkami v zmysle zákona NR SR č.8/2009 Z.z. o cestnej premávke a o zmene a doplnení niektorých zákonov a vyhlášky MV SR č. 9/2009 Z.z. ktorou sa vykonáva zákon a cestnej premávke a o zmene a doplnení niektorých zákonov
- určenie prenosného dopravného značenia na cestu II. a III. triedy vydá okresný úrad dopravy na základe súhlasu Okresného riaditeľstva PZ ODI Dunajská Streda, situácií umiestnenia prenosného resp. trvalého dopravného značenia a Vašej žiadosti

- ak sa cesta III/06361 alebo cesta II/572 bude užívať iným než zvyčajným spôsobom alebo na iné účely, než na ktoré je určené, je potrebné povolenie na zvláštne užívanie cesty, od cestného správneho orgánu t.j. okresného úradu

#### 24. Správa a údržba ciest Trnavského samosprávneho kraja, Bulharská 39, 918 53 Trnava

Ako správca cestnej siete Trnavského samosprávneho kraja k predloženej žiadosti dávame nasledovné vyjadrenie:

- v prípade, že počas výstavby malo dôjsť k obmedzeniu plynulosti a bezpečnosti cest. premávky, treba žiadať cest. Správny orgán o povolenie na čiastočnú uzávierku ciest a určenie dočasného dopravného značenia
- pri výkopových prácach neukladať zeminu a stavebnú suť na vozovku ciest III/06361 a II/572 ani na ich krajnicu
- montážne jamy žiadame vykopať tak, aby nedošlo k zosuvu konštrukčných vrstiev komunikácie
- investor zodpovedá za všetky škody vzniknuté správcovi v dôsledku vadných prác, po ukončení stavby dotknuté úseky cesty uvedie do pôvodného stavu pri dodržaní príslušných predpisov a STN so záručnou lehotou min. 36 mesiacov a odovzdá ich písomne správcovi.
- akékoľvek zmeny týkajúce sa cesty TTSK, ktoré by sa počas výstavby ukázali ako nevyhnutné konzultovať so správcom ešte pred ich uskutočnením.

#### 25. Slovenský pozemkový fond, r.o. Kúpeľná 2, 929 01 Dunajská Streda

SPF Vám oznamuje, že **súhlasí** s projektovou dokumentáciou za týchto podmienok:

- na dotknuté pozemky bude najneskôr do vydania kolaudaného rozhodnutia zriadené vecné bremeno, ktoré bude zapísané v príslušnom katastri nehnuteľnosti a to odplatne v prospech SPF. Súčasťou zmluvy o zriadení vecného bremena bude na náklady stavebníka vyhotovený geometrický plán podľa skutočného vedenia a uloženia stavby,
- k realizácii stavby je potrebný súhlas prípadného užívateľa pozemku
- po dokončení stavby bude pozemok SPF daný do pôvodného stavu tak, aby mohol byť využívaný na doterajší účel. V prípade spôsobenia škôd ich stavebník odstráni na svoje náklady,
- stanovisko SPF nie je zmluvou o budúcej zmluve ani inou dohodou medzi SPF a žiadateľom, na základe ktorej by bol SPF v budúcnosti povinný dotknutý pozemok SPF previesť na žiadateľa, zároveň žiadnym spôsobom neobmedzuje SPF v nakladaní s dotknutým pozemkom SPF.
- všetky náklady, ktoré žiadateľ v súvislosti s územným resp. stavebným konaním alebo výstavbou vynaloží, sú jeho vlastnými nákladovými položkami.

#### Námietky a pripomienky účastníkov územného konania:

Účastník konania **Ing. Martin Miština**, bytom SNP 1470/112, 917 01 Považská Bystrica, ako spoluvlastník pozemku parc.č.1848/9 (reg. E), v katastrálnom území: Dunajská Streda, obec: Dunajská Streda vo svojom stanovisku zo dňa 29.07.2015 k územnému konaniu vyjadril svoj **nesúhlas** s uloženíem potrubia na vyššie uvedenom pozemku podľa pôvodného návrhu.

Námietku účastníka konania stavebný úrad **akceptoval** a vyzval navrhovateľa na prepracovanie projektovej dokumentácie v súlade s námietkou spoluvlastníka pozemku, ktorý túto výzvu akceptoval a zabezpečil prepracovanie projektovej dokumentácie tak, že trasa vedenia ani jeho ochranné pásmo nezasahuje do pozemku spoluvlastníka Ing. Martina Mištinu.



**Toto rozhodnutie podľa §40 ods.1 stavebného zákona v znení neskorších predpisov platí tri roky odo dňa nadobudnutia právoplatnosti. Nestratí však platnosť, ak v tejto lehote bude podaná žiadosť o stavebné povolenie.**

### **O d ô v o d n e n i e**

Navrhovateľ Západoslovenská vodárenská spoločnosť a.s., IČO: 36 550 949 v zast. predsedom predstavenstva Doc. Ing. Jozefom Dvončom, CSc., so sídlom Nábrežie za hydrocentrálou 4, 949 60 Nitra dňa 07.05.2015 podal návrh na vydanie územného rozhodnutia o umiestnení stavby „Dunajská Streda–rekonštrukcia verejného vodovodu, Jesenského ul.“ na pozemkoch 242/1,242/6,266/1,266/2 (reg.C), 241/5,240/3,240/1 (reg.C), 1848/8 (reg.E) v katastrálnom území: Dunajská Streda, obce: Dunajská Streda.

K návrhu bola predložená projektová dokumentácia stavby s vyjadreniami zainteresovaných orgánov a organizácií, podklady z evidencie nehnuteľností.

Žiadateľ k územnému konaniu doložil kladné vyjadrenia od dotknutých orgánov a zainteresovaných organizácií. K návrhu sa vyjadrili: Okresný úrad Dunajská Streda, odbor starostlivosti o životné prostredie v Dunajskej Strede, Okresné riaditeľstvo Hasičského a záchranného Zboru Dunajská Streda, SPP - Distribúcia, Bratislava, Západoslovenská distribučná, a.s., Bratislava, Regionálny úrad verejného zdravotníctva v Dun. Strede, Západoslovenská vodárenská spoločnosť a.s., Dun. Streda, Orange Slovensko, a.s., Bratislava, Slovak Telekom, a.s., Bratislava, Ekom Plus s.r.o., Dunajská Streda, MadNet, a.s. Veľký Meder, Krajský pamiatkový úrad, Trnava, UPC BROADBAND SLOVAKIA, s.r.o., Bratislava, FibreNet, s.r.o., Trhová Hradská, HEIZER OPTIK s.r.o. Trhová Hradská, Swan, a.s. Bratislava, SOUTHERM s.r.o. Dunajská Streda, Železnice SR, generálne riaditeľstvo, odbor expertízy, Bratislava, Slovenský pozemkový fond, r.o. Dunajská Streda. Ich stanoviská boli skordinované a zahrnuté do podmienok tohto rozhodnutia.

Pre územie, v ktorom sa nachádzajú pozemky dotknuté umiestňovanou stavbou je spracovaný a schválený územný plán mesta.

Stavebný úrad preskúmal návrh aj z hľadiska §38 stavebného zákona a zistil, že navrhovateľ nemá vo vlastníctve všetky pozemky, na ktorých bude stavba umiestnená.

Pozemky parc.č. 241/5,240/3,240/1 (reg.C) v k.ú.: Dun. Streda, obce: Dun. Streda podľa LV č. 5441 a pozemky parc.č: 242/1,242/6,266/1,266/2 (reg.C) podľa LV č.3251 a pozemok parc.č.1848/8 (reg. E) podľa LV č.5696 sú vo vlastníctve mesta Dunajská Streda, ktoré s umiestnením stavby na vyššie uvedenom pozemku vo svojom záväznom stanovisku zo dňa 11.09.2016 súhlasilo.

Pozemky parc.č. 240/9,241/9,240/10,241/13 (reg.C) v k.ú.: Dun. Streda, obce: Dun. Streda podľa LV č.5471 a pozemok parc.č. 1848/8 (reg.E) v k.ú.: Dun. Streda, obce: Dun. Streda podľa LV č.5696 sú vo vlastníctve Slovenskej republiky, v správe Slovenského pozemkového fondu, ktorý s umiestnením stavby na vyššie uvedených pozemkoch vo svojom stanovisku zo dňa 22.09.2015 súhlasil za podmienok uvedených v tomto rozhodnutí.

Mesto Dunajská Streda ako príslušný stavebný úrad listom pod č. 15737/6454/2015/033-KNA-002 zo dňa 14.07.2015 podľa §36 ods.1 zákona č.50/1976 Zb. o územnom plánovaní a stavebnom poriadku v znení neskorších predpisov oznámil začatie územného konania všetkým známym účastníkom konania a dotknutým orgánom štátnej správy.

Účastník konania Ing. Martin Miština, bytom SNP 1470/112, 917 01 Považská Bystrica, ako spoluvlastník pozemku parc.č.1848/9 (reg. E), v katastrálnom území: Dunajská Streda, obce: Dunajská Streda vo svojom stanovisku zo dňa 29.07.2015 k územnému konaniu vyjadril svoj nesúhlas s uložením potrubia na vyššie uvedenom pozemku podľa pôvodného návrhu.

Námietku účastníka konania stavebný úrad akceptoval a vyzval navrhovateľa na prepracovanie projektovej dokumentácie v súlade s námietkou spoluvlastníka pozemku, ktorý túto výzvu akceptoval a zabezpečil prepracovanie projektovej dokumentácie tak, že trasa vedenia ani jeho ochranné pásmo nezasahuje do pozemku spoluvlastníka Ing. Martina Mištinu.

Stavebný úrad listom pod č. 20330/6454/2015/033-KNA-002 zo dňa 29.09.2015 upovedomil účastníkov konania o zmene podkladov územného konania z dôvodu zmeny trasy potrubia, ktorá vznikla nepriechodnosťou pozemku parc.č. 1848/9 (reg.E), v katastrálnom území: Dunajská Streda, obce: Dunajská Streda, tak že trasa vedenia ani ochranné pásmo nebude sa dotýkať parc.č. 1848/9 (reg.E) a bude vedená na vyššie uvedených pozemkoch. Vlastník pozemku parc.č. 1848/9 (reg.E) v katastrálnom území: Dunajská Streda, obce: Dunajská Streda bude mať postavenie účastníka konania, ako vlastník susednej nehnuteľnosti.

Stavebný úrad na základe týchto dokladov a vzhľadom na posúdenia z hľadiska zámerov a cieľov územného plánovania, starostlivosti o životné prostredie a jednotnej technickej politiky vyjadrenej všeobecnými technickými požiadavkami na výstavbu dospel k záveru, že stavba nie je s týmito záujmami v rozpore. To potvrdili aj kladné stanoviská dotknutých orgánov, ktoré chránia všeobecné záujmy podľa osobitných predpisov.

Predložená žiadosť bola preskúmaná z hľadísk uvedených v § 37 stavebného zákona a bolo zistené, že umiestnením a uskutočnením stavby nie sú ohrozené záujmy spoločnosti ani neprimerane obmedzené či ohrozené záujmy účastníkov konania. Ochranu verejných záujmov a práv a právom chránených záujmov účastníkov konania zabezpečil stavebný úrad v podmienkach uvedených vo výrokovej časti rozhodnutia.


Poznamenávame, že k vydaniu stavebného povolenia stavebník musí preukázať vlastnícke alebo iné právo k stavebným pozemkom v súlade s §58 ods.2 a §139 ods.1 stavebného zákona. K stavebnému konaniu stavebník musí predložiť projektovú dokumentáciu, ktorá spĺňa všeobecné technické požiadavky na výstavbu určené Vyhláškou MŽP SR č. 532/2002 Z. z., ktorou sa ustanovujú podrobnosti o všeobecných technických požiadavkách na výstavbu. Stavebný úrad v priebehu konania nezistil dôvody, ktoré by bránili vydaniu územného rozhodnutia, preto rozhodol tak, ako je to uvedené vo výrokovej časti tohto rozhodnutia.

Navrhovateľ zaplatil v zmysle zákona č. 145/1995 Z.z. o poplatkoch v znení neskorších predpisov za vydanie územného rozhodnutia správny poplatok podľa položky 59 písm.a) pre právnickú osobu v celkovej hodnote 100,00 € potvrdenkou č. 6519 zo dňa 07.05.2015 do pokladne mesta.

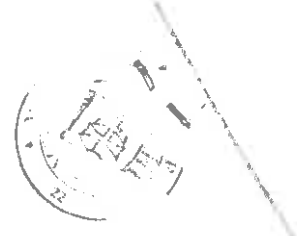
### Poučenie

Podľa §54 zákona č.71/1967 Zb. o správnom konaní proti tomuto rozhodnutiu možno podať odvolanie v lehote do 15 dní odo dňa doručenia tohto rozhodnutia na mesto Dunajská Streda, so sídlom 929 01 Dunajská Streda, Hlavná 50/16.

Toto rozhodnutie možno preskúmať príslušným súdom po vyčerpaní riadneho opravného prostriedku a nadobudnutí právoplatnosti.



JUDr. Zoltán Hájos  
primátor mesta



## Doručí sa:

1. Západoslovenská vodárenská spoločnosť a.s. Nábrežie za hydrocentrálou 4, 949 60 Nitra
2. Slovenský pozemkový fond, Búdkova cesta 36, Bratislava 11
3. Ing. Martin Miština, SNP 1470/112, 917 01 Považská Bystrica

## Na vedomie:

4. Západoslovenská distribučná a.s., Čulenová 6, 816 47 Bratislava
5. SPP – distribúcia a.s., Mlynské Nivy 44/a, 825 11 Bratislava
6. Západoslovenská vodárenská spol. a.s., Kračanská cesta 1233, 929 01 Dun. Streda
7. Slovak Telekom, a.s., Bajkalská 28, 817 62 Bratislava
8. Okresné riaditeľstvo Hasič. a záchr. Zboru, Trhovisko 1102/1, 929 01 Dun. Streda
9. Regionálny úrad verejného zdrav., Veľkoblahovská cesta 1067, 929 01 Dun. Streda
10. Okresný úrad Dunajská Streda, odbor starostlivosti o životné prostredie, Alžbetínske nám. 1194/1, 929 01 Dunajská Streda
11. Okresný úrad Dunajská Streda, odbor krízového riadenia, Alžbetínske nám. 1194/1, 929 01 Dunajská Streda
12. Okresný úrad Dunajská Streda, odbor cestnej dopravy a pozemných komunikácií, Alžbetínske nám. 1194/1, 929 01 Dunajská Streda
13. Krajský pamiatkový úrad Trnava, Cukrová 1, 917 01 Trnava
14. Správa a údržba ciest Trnavského samosprávneho kraja, Bulharská 39, 918 53 Trnava
15. Správa a údržba ciest Trnavského samosprávneho kraja, Oblasť Dunajská Streda, Bratislavská 10, 929 01 Dunajská Streda
16. Ministerstvo dopravy, výstavby a regionálneho rozvoja SR, sekcia železničnej dopravy a dráh, Námestie slobody 6, 810 05 Bratislava
17. Železnice SR, generálne riaditeľstvo, odbor expertízy, Klemensova 8, 813 61 Bratislava 1
18. SOUTHERM, s.r.o., Športová 4021/13A, 929 01 Dunajská Streda
19. Ministerstvo obrany SR, Agentúra správy majetku, Kutuzovova 8, 832 47 Bratislava
20. Michlovský s.r.o., Letná 796/9, 921 01 Piešťany
21. Okresné riaditeľstvo PZ, Okresný dopravný inšpektorát, Muzejná 231/6, 929 24 Dunajská Streda
22. EKOM PLUS, s.r.o., Kračanská cesta 785/41, 929 01 Dunajská Streda
23. Mad Net, a.s. Kúpeľná 3318, 932 01 Veľký Meder
24. UPC BROADBAND SLOVAKIA, s.r.o., Ševčenkova 36, 851 01 Bratislava
25. FibreNet, s.r.o., Topoľnícka cesta 189, 930 13 Trhová Hradská
26. HEIZER OPTIK s.r.o. Drotárska cesta, 930 13 Trhová Hradská
27. I. HEIZER - MINI SEVIS, s.r.o. 930 13 Horné Mýto 110
28. Swan, a.s. Borská 6, 841 04 Bratislava
29. SITEL, s.r.o. Kopčianska 18, 851 01 Bratislava
30. Energotel, a.s. Miletičova 7, 821 08 Bratislava
31. a/a – Mesto Dunajská Streda, Spoločný stavebný úrad
32. a/a - Mesto Dunajská Streda, ÚP a VaD

Vybavuje: **Ing. Andrea Knapová** – Spoločný stavebný úrad  
 Mestský úrad v Dunajskej Strede, Hlavná 50/16  
 prízemie č.dv.117 č.t. 031/590 39 37



# OBCHODNÝ REGISTER

## NA INTERNETE



Slovensky | English

### Výpis z Obchodného registra Okresného súdu Nitra

**Tento výpis má len informatívny charakter a nie je použiteľný pre právne úkony !**

Oddiel: Sa		Vložka číslo: 10193/N
<b>Obchodné meno:</b>	Západoslovenská vodárenská spoločnosť, a.s.	(od: 07.01.2003)
<b>Sídlo:</b>	Nábřežie za hydrocentrálou 4 Nitra 949 60	(od: 07.01.2003)
<b>IČO:</b>	36 550 949	(od: 07.01.2003)
<b>Deň zápisu:</b>	07.01.2003	(od: 07.01.2003)
<b>Právna forma:</b>	Akciová spoločnosť	(od: 07.01.2003)
<b>Predmet činnosti:</b>	zásobovať obyvateľstvo, priemysel, poľnohospodárstvo a ďalších spotrebiteľov pitnou a úžitkovou vodou z verejných vodovodov v danej územnej pôsobnosti	(od: 07.01.2003)
	odvádzať a čistiť odpadové vody vypúšťané do verejnej kanalizácie v danej územnej pôsobnosti	(od: 07.01.2003)
	V súvislosti so základným predmetom podnikania: prevádzkovať, udržiavať, opravovať a ochraňovať vodné zdroje, verejné vodovody, verejné kanalizácie a čistiarne odpadových vôd zabezpečovať vodohospodársky a technický rozvoj, hydrogeologický prieskum, prípravnú a projektovú dokumentáciu, investorskú a inžiniersku činnosť na úseku výstavby verejných vodovodov, kanalizácií a čistiarní odpadových vôd, prípadne i dodávateľskú činnosť v odbore vodovodov a kanalizácií, realizovať vývojové, stavebné a montážne, opravárenské a servisné, technologické a laboratórne činnosti v odbore vodovodov a kanalizácií, prípadne aj dodávateľským spôsobom bez územného vymedzenia výkonu činnosti, zabezpečovať pre vlastnú potrebu geodetické a reprografické práce, revízie vyhradených zariadení, vnútropodnikovú dopravu, prevádzku mechanizačných prostriedkov, obhospodarovanie bytového a nebytového fondu, zabezpečovať núdzové zásobovanie obyvateľstva pitnou vodou v prípadoch podľa osobitných predpisov, poskytovanie ubytovania - turistické ubytovne a chaty po triedu ***, podnikanie v oblasti nakladania s odpadmi - vývoz splaškov zo žump a ich následné čistenie v ČOV, vykonávať činnosť stavebného dozoru s odborným zameraním inžinierske stavby obstarávateľské služby spojené so správou bytov v zmysle zákona NR SR č. 182/1993 Z.z. v znení neskorších predpisov.	(od: 05.04.2005)
	kúpa tovaru na účely jeho predaja konečnému spotrebiteľovi ( maloobchod ) v rozsahu voľných živností	(od: 27.07.2006)
	kúpa tovaru na účely jeho predaja iným prevádzkovateľom živností ( veľkoobchod ) v rozsahu voľných živností	(od: 27.07.2006)
	výroba priemyselných hnojív a dusíkatých zlúčenín, pesticídov a agrochemických produktov	(od: 31.10.2013)
	poskytovanie služieb v lesníctve a poľovníctve	(od: 31.10.2013)
	prípravné práce k realizácii stavby	(od: 31.10.2013)
	podnikanie v oblasti nakladania s iným ako nebezpečným odpadom	(od: 31.10.2013)
	informatívne testovanie, meranie, analýzy a kontroly	(od: 31.10.2013)
	dokončovacie stavebné práce pri realizácii exteriérov a interiérov	(od: 31.10.2013)
	diagnostika kanalizačných a vodovodných potrubí	(od: 31.10.2013)
	nákladná cestná doprava vykonávaná vozidlami s celkovou hmotnosťou do 3,5 t vrátane prípojného vozidla	(od: 31.10.2013)
	správa bytového a nebytového fondu	(od: 31.10.2013)

prenájom nehnuteľností spojený s poskytovaním iných než základných služieb spojených s prenájomom (od: 31.10.2013)

reklamné a marketingové služby (od: 31.10.2013)

prenájom hnuťefných vecí (od: 31.10.2013)

výroba a rozvod priemyselnej vody, úžitkovej vody, chladiacej cirkulačnej vody, demineralizovanej vody a zmäkčenej vody (od: 31.10.2013)

Štatutárny orgán:

predstavenstvo (od: 07.01.2003)

Ing. Martin Tomčányi - člen predstavenstva (od: 24.03.2011)  
Jesenského 33/1092  
Sereď 926 01  
Vznik funkcie: 15.02.2011

Ing. Štefan Mišák - člen predstavenstva (od: 26.01.2013)  
Pod amfiteátrom 2  
Levice 934 01  
Vznik funkcie: 19.12.2012

Ing. Peter Baláž - člen predstavenstva (od: 08.04.2014)  
Slobody 11/1092  
Topoľčany 955 01  
Vznik funkcie: 18.03.2014

Mgr. Luboš Kolárik - člen predstavenstva (od: 08.04.2014)  
Golianovo 490  
Golianovo 951 08  
Vznik funkcie: 18.03.2014

doc. Ing. Jozef Dvonč, CSc. - predseda predstavenstva (od: 08.04.2015)  
Fraňa Mojtu 42  
Nitra 949 01  
Vznik funkcie: 13.03.2015

JUDr. Zoltán Hájos - podpredseda predstavenstva (od: 08.04.2015)  
Sándora Petőfiho 48/4973  
Dunajská Streda 929 01  
Vznik funkcie: 13.03.2015

Mgr. art. Otokar Klein - člen predstavenstva (od: 14.04.2015)  
Podzámska 11  
Nové Zámky 940 01  
Vznik funkcie: 27.03.2015

Konanie menom spoločnosti:

Konať v mene spoločnosti je oprávnený každý člen predstavenstva. Vo všetkých veciach v mene spoločnosti sú oprávnení podpisovať všetci členovia predstavenstva, pričom v mene spoločnosti podpisujú najmenej dvaja členovia predstavenstva. Podpisovanie v mene spoločnosti sa vykoná tak, že k vytlačenému alebo napísanému obchodnému menu spoločnosti, menám a funkciám v predstavenstve podpisujúci pripoja svoj podpis. (od: 07.01.2003)

Odštepny závod:

Názov: Západoslovenská vodárenská spoločnosť, a.s., odštepny závod Komárno (od: 07.01.2003)

Sídlo: ul. Thalyho 2 (od: 07.01.2003)  
Komárno 945 01

Vedúci: Martin Dananai (od: 01.08.2007)  
Janka Kráľa 27  
Bánov 949 01  
Vznik funkcie: 1. 8. 2007

Názov: Západoslovenská vodárenská spoločnosť, a.s., odštepny závod Nové Zámky (od: 01.06.2004)

Sídlo: Lanová 17 (od: 01.06.2004)  
Nové Zámky 940 01

Vedúci: Martin Dananai (od: 01.06.2004)  
Janka Kráľa 27  
Bánov 949 01  
Vznik funkcie: 1. 2. 2004

Názov: Západoslovenská vodárenská spoločnosť, a.s., odštepny závod Topoľčany (od: 02.06.2004)

Sídlo: Tovarnicka 2208 (od: 02.06.2004)  
Topoľčany 955 55

Vedúci: Ing. Milan Šútora (od: 02.06.2004)  
Malá Okružná 967/80  
Partizánske 958 01  
Vznik funkcie: 1. 5. 2004

**Názov:** Západoslovenská vodárenská spoločnosť, a.s.,  
odštepny závod Dunajská Streda (od: 13.03.2010)  
**Sídlo:** Kračanská cesta 1233  
Dunajská Streda 929 01 (od: 13.03.2010)  
**Vedúci:** Ing. Alexander Rácz  
Kúpeľná 1221/62  
Dunajská Streda (od: 13.03.2010)  
Skončenie funkcie: 31. 12. 2009  
Ing. Ladislav Sebő  
Kračanská cesta 2265/48 (od: 13.03.2010)  
Dunajská Streda 929 01  
Vznik funkcie: 21. 1. 2010

**Názov:** Západoslovenská vodárenská spoločnosť, a.s.,  
odštepny závod Galanta (od: 20.05.2011)  
**Sídlo:** ul. P. Pázmanya 4  
Šafa 927 00 (od: 20.05.2011)  
**Vedúci:** Ing. Ľubomír Fraňo  
Novomeského 7/497 (od: 20.05.2011)  
Nitra 949 01  
Vznik funkcie: 19. 4. 2011

**Názov:** Západoslovenská vodárenská spoločnosť, a.s.,  
odštepny závod Levice (od: 08.04.2014)  
**Sídlo:** Ludanská 4  
Levice 934 01 (od: 08.04.2014)  
**Vedúci:** Ing. Zuzana Trnková  
Hlboká 12 (od: 08.04.2014)  
Levice 934 01  
Vznik funkcie: 7. 3. 2014

**Názov:** Západoslovenská vodárenská spoločnosť, a.s.,  
odštepny závod Nitra (od: 17.11.2015)  
**Sídlo:** Nábřežie za hydrocentrálou 4  
Nitra 949 60 (od: 17.11.2015)  
**Vedúci:** Marglita Kršáková  
Škultétyho 52 (od: 17.11.2015)  
Nitra 949 12  
Vznik funkcie: 29. 10. 2015

**Základné imanie:** 176 033 653,04 EUR Rozsah splatenia: 176 033 653,04 EUR (od: 04.03.2009)

**Akcie:** Počet: 5303816 (od: 04.03.2009)  
Druh: kmeňové  
Podoba: zaknihované  
Forma: akcie na meno  
Menovitá hodnota: 33,19 EUR  
Obmedzenie prevoditeľnosti akcií na meno: Prevoditeľnosť akcií na meno je obmedzená.

**Dozorná rada:** Ing. Štefan Jancsó (od: 08.08.2013)  
799  
Nedeľ 925 85  
Vznik funkcie: 14.06.2013

Ing. Vladimír Bakoš (od: 08.08.2013)  
Belecká 407/77  
Podhájska 941 48  
Vznik funkcie: 14.06.2013

Jura Mesko (od: 08.08.2013)  
Partizánska 75  
Topoľčianky 951 93  
Vznik funkcie: 14.06.2013

Ladislav Gódány (od: 08.08.2013)  
Amadého Kračany 271  
Kostolné Kračany 930 03  
Vznik funkcie: 14.06.2013

Ľubomír Lőrincz (od: 08.08.2013)  
Horná 16/116  
Santovka 935 87  
Vznik funkcie: 14.06.2013

Ing. Jozef Flímel (od: 24.10.2013)  
Andovce 518

Andovce 941 23  
Vznik funkcie: 17.09.2013

Mgr. Dana Petříková (od: 24.10.2013)  
Palkovičova 22/4276  
Topoľčany 955 01  
Vznik funkcie: 17.09.2013

Milan Krošlák (od: 24.10.2013)  
Malá Záhrada 287  
Nové Sady 951 24  
Vznik funkcie: 17.09.2013

Ing. Igor Gál (od: 24.10.2013)  
Horná 24/918  
Šafa 927 01  
Vznik funkcie: 17.09.2013

JUDr. Eva Benčeková (od: 24.10.2013)  
Hostianska 50  
Topoľčianky 951 93  
Vznik funkcie: 17.09.2013

Július Horváth (od: 24.10.2013)  
Lesná 99/2018  
Veľký Meder 932 01  
Vznik funkcie: 17.09.2013

Klára Horváthová (od: 24.10.2013)  
Koháryho 12  
Levice 934 01  
Vznik funkcie: 17.09.2013

Ing. Iveta Randziaková - člen dozorného orgánu (od: 30.07.2014)  
Klátová Nová Ves 514  
Klátová Nová Ves 958 44  
Vznik funkcie: 19.06.2014

Ing. Milan Došek - člen dozornej rady (od: 03.07.2015)  
Krásna Ves 262  
Krásna Ves 956 53  
Vznik funkcie: 05.06.2015

Ing. Ondrej Juhász - člen dozornej rady (od: 03.07.2015)  
Ružová 11/1184  
Železovce 937 01  
Vznik funkcie: 05.06.2015

Ing. Miroslav Habara - člen dozornej rady (od: 03.07.2015)  
Jasová 335  
Nové Zámky 940 02  
Vznik funkcie: 05.06.2015

Mgr. Gabriel Bárdos - člen dozornej rady (od: 03.07.2015)  
Veterná 14  
Šamorín 931 01  
Vznik funkcie: 05.06.2015

PaedDr. Roman Urbánik - člen dozornej rady (od: 15.09.2015)  
M. R. Štefánika 1/470  
Močenok 951 31  
Vznik funkcie: 05.06.2015

Ing. Martin Nemky - člen dozornej rady (od: 03.07.2015)  
Beethovenova 8  
Nitra 949 11  
Vznik funkcie: 05.06.2015

Ing. František Gógh - člen dozornej rady (od: 03.07.2015)  
Pionierska 28/1408  
Veľké Úľany 925 22  
Vznik funkcie: 05.06.2015

Ing. Peter Ďurica - člen dozornej rady (od: 03.07.2015)  
Babindol 141  
Babindol 951 53  
Vznik funkcie: 05.06.2015

**Ďalšie právne skutočnosti:**

Akciová spoločnosť bola založená zakladateľskou listinou zo dňa 02.12.2002 podľa §§ 56 až 75 a §§ 154 až 220 Obchodného zákonníka č. 513/1991 Zb. v znení neskorších predpisov. (od: 14.12.2005)

"Akciová spoločnosť bola založená v súlade s rozhodnutím č. 801 o privatizácii vydaným Ministerstvom pre správu a privatizáciu národného majetku SR pod spis. č. KM-429/2002 dňa 28.3.2002 a to vkladom častí majetku zrušeného štátneho podniku Západoslvenské vodárne a kanalizácie, so sídlom Trnavská 32 Bratislava, IČO: 00156779 - odštepny závod Dunajská Streda, odštepny závod Galanta, odštepny závod Komárno, odštepny závod Levice, odštepny závod Nitra, odštepny závod Nové Zámky, (od: 16.03.2006)

odštepny závod Topoľčany, strediská prevádzky diaľkových vodovodov so sídlom v Jelke, Nových Zámkoch a Topoľčanoch a časť podnikového riaditeľstva podľa privatizačného projektu vedeného pod číslom 2275. Akciová spoločnosť preberá po zrušení štátneho podniku aktíva a pasíva, práva a záväzky i neznáme, vrátane práv a záväzkov z pracovnoprávných vzťahov v rozsahu uvedenom vo vyššie citovanom rozhodnutí Ministerstva pre správu a privatizáciu národného majetku SR. V súlade s rozhodnutím č. 853 o privatizácii vydaným Ministerstvom pre správu a privatizáciu národného majetku SR pod spis. č. KM - 1306/2002 dňa 2.10.2002 časť majetku zrušeného štátneho podniku Západoslovenské vodárne a kanalizácie, Trnavská 32, Bratislava bola vložená do spoločnosti Bratislavská vodárenská spoločnosť, a.s. so sídlom Prešovská 48, Bratislava a časť majetku zrušeného štátneho podniku Západoslovenské vodárne a kanalizácie bola vložená do spoločnosti Trnavská vodárenská spoločnosť, a.s. so sídlom Kukučínova 13, Piešťany."

Rozhodnutie jediného spoločníka spoločnosti zo dňa 1.4.2003. Zánik funkcie členov dozornej rady - Ing. Zuzana Némethová, r.č. , Ing. Anton Pospíšek, r.č. , Ing. Ondrej Csanda, r.č. dňa 1.4.2003. (od: 16.03.2006)

Rozhodnutie jediného akcionára spoločnosti zo dňa 16.7.2003 vo forme notárskej zápisnice N 298/2003, Nz 59902/2003, o zmenu stanov. Úplné znenie stanov spoločnosti zo dňa 16.7.2003. (od: 16.03.2006)


Zánik funkcie členov predstavenstva - Ing. Vladimír Baláž, JUDr. Alexander Narancsik, Ing. Milan Skyva dňa 28.8.2003. (od: 16.03.2006)

Zánik funkcie vedúceho Odštepného závodu Nové Zámky Štefana Chovana dňom 31.01.2004. Zánik funkcie vedúceho Odštepného závodu Topoľčany Ing. Jozefa Horského dňom 22.01.2004. (od: 16.03.2006)

Dátum aktualizácie údajov: 08.01.2016

Dátum výpisu: 11.01.2016

---

O obchodnom registri SR | Návod na používanie ORI | Naša adresa   
Vyhľadavanie podľa : obchodného mena | identifikačného čísla  
sídla | spisovej značky | priezviska a mena osoby

Aktuálne zmeny | Stránkové hodiny na registrových súdoch  
Formuláre na podávanie návrhov na zápis do obchodného registra



Úrad geodézie, kartografie a katastra Slovenskej republiky  
**VÝPIS Z KATASTRA NEHNUTEĽNOSTÍ**

Okres: Dunajská Streda

Vytvorené cez katastrálny portál

Obec: DUNAJSKÁ STREDA

Dátum vyhotovenia 13.11.2015

Katastrálne územie: Dunajská Streda

Čas vyhotovenia: 15:39:34

**VÝPIS Z LISTU VLASTNÍCTVA č. 5441**

ČASŤ A: MAJETKOVÁ PODSTATA

**PARCELY registra "C" evidované na katastrálnej mape**

Parcelné číslo	Výmera v m2	Druh pozemku	Spôsob využ. p.	Umiest. pozemku	Právny vzťah	Druh ch.n.
2	1108	Ostatné plochy	36	1		501
6	105	Ostatné plochy	36	1		501
12/ 1	1020	Ostatné plochy	36	1		501
44/ 42	571	Zastavané plochy a nádvoría	18	1		501
44/ 43	314	Zastavané plochy a nádvoría	18	1		501
44/ 44	199	Zastavané plochy a nádvoría	18	1		501
44/ 54	262	Zastavané plochy a nádvoría	22	1		501
44/ 81	258	Zastavané plochy a nádvoría	22	1		501
44/ 84	366	Zastavané plochy a nádvoría	22	1		501
44/ 88	406	Zastavané plochy a nádvoría	18	1		501
44/115	129	Zastavané plochy a nádvoría	22	1		501
44/116	1164	Zastavané plochy a nádvoría	22	1		501
44/118	83	Zastavané plochy a nádvoría	22	1		501
44/120	435	Zastavané plochy a nádvoría	22	1		501
44/121	138	Zastavané plochy a nádvoría	22	1		501
44/210	372	Zastavané plochy a nádvoría	22	1		501
44/213	224	Zastavané plochy a nádvoría	22	1		501
44/214	7	Zastavané plochy a nádvoría	22	1		501
44/227	56	Zastavané plochy a nádvoría	22	1		501
44/236	43	Zastavané plochy a nádvoría	22	1		501
44/249	98	Ostatné plochy	34	1		501
44/250	53	Ostatné plochy	34	1		501
48/ 1	126	Zastavané plochy a nádvoría	22	1		501
48/ 2	6	Zastavané plochy a nádvoría	22	1		501
48/ 3	10	Zastavané plochy a nádvoría	22	1		501
52	197	Zastavané plochy a nádvoría	15	1		501
Právny vzťah k stavbe evidovanej na pozemku 52 je evidovaný na liste vlastníctva číslo 4765.						
53	199	Zastavané plochy a nádvoría	15	1		501
Právny vzťah k stavbe evidovanej na pozemku 53 je evidovaný na liste vlastníctva číslo 4765.						
54	199	Zastavané plochy a	15	1		501

**PARCELY registrované a evidované na katastrální mapě**

<b>Parcelné číslo</b>	<b>Výmera v m2</b>	<b>Druh pozemku</b>	<b>Spůsob využ. p.</b>	<b>Umíst. pozemku</b>	<b>Právní vztáh</b>	<b>Druh ch.n.</b>
136/ 33	660	Zastavané plochy a nádvoria	22	1		, 501
136/ 34	1338	Zastavané plochy a nádvoria	22	1		, 501
136/ 35	16	Ostatné plochy	29	1		, 501
136/ 36	25	Ostatné plochy	29	1		, 501
136/ 37	25	Ostatné plochy	29	1		, 501
136/ 38	23	Ostatné plochy	29	1		, 501
136/ 39	1014	Zastavané plochy a nádvoria	22	1		, 501
136/ 40	970	Ostatné plochy	29	1		, 501
136/ 45	28	Zastavané plochy a nádvoria	18	1		, 501
136/ 48	24	Zastavané plochy a nádvoria	18	1		, 501
137/ 1	239	Zastavané plochy a nádvoria	15	1		, 501
Právní vztáh k stavbe evidovanej na pozemku 137/ 1 je evidovaný na liste vlastníctva číslo 3584.						
138/ 1	87	Zastavané plochy a nádvoria	15	1		, 501
Právní vztáh k stavbe evidovanej na pozemku 138/ 1 je evidovaný na liste vlastníctva číslo 4760.						
138/ 2	159	Zastavané plochy a nádvoria	15	1	5	, 501
Právní vztáh k stavbe evidovanej na pozemku 138/ 2 je evidovaný na liste vlastníctva číslo 4760.						
138/ 3	191	Zastavané plochy a nádvoria	15	1	5	, 501
Právní vztáh k stavbe evidovanej na pozemku 138/ 3 je evidovaný na liste vlastníctva číslo 4760.						
138/ 4	200	Zastavané plochy a nádvoria	15	1	5	, 501
Právní vztáh k stavbe evidovanej na pozemku 138/ 4 je evidovaný na liste vlastníctva číslo 4760.						
139/ 2	154	Zastavané plochy a nádvoria	15	1		, 501
Právní vztáh k stavbe evidovanej na pozemku 139/ 2 je evidovaný na liste vlastníctva číslo 4410.						
139/ 3	196	Zastavané plochy a nádvoria	15	1		, 501
Právní vztáh k stavbe evidovanej na pozemku 139/ 3 je evidovaný na liste vlastníctva číslo 4410.						
139/ 4	201	Zastavané plochy a nádvoria	15	1		, 501
Právní vztáh k stavbe evidovanej na pozemku 139/ 4 je evidovaný na liste vlastníctva číslo 4410.						
140/ 1	229	Zastavané plochy a nádvoria	15	1	5	, 501
<b>PLOMBA VYZNAČENÁ NA ZÁKLADE V - 6973/2015</b>						
Právní vztáh k stavbe evidovanej na pozemku 140/ 1 je evidovaný na liste vlastníctva číslo 3579.						
140/ 2	219	Zastavané plochy a nádvoria	15	1	5	, 501
<b>PLOMBA VYZNAČENÁ NA ZÁKLADE V - 6973/2015</b>						
Právní vztáh k stavbe evidovanej na pozemku 140/ 2 je evidovaný na liste vlastníctva číslo 3579.						
208	5366	Zastavané plochy a nádvoria	22	1		, 501
240/ 1	8251	Zastavané plochy a nádvoria	22	1		, 501
240/ 2	172	Zastavané plochy a nádvoria	22	1		, 501
240/ 3	460	Zastavané plochy a nádvoria	22	1		, 501
240/ 4	913	Zastavané plochy a nádvoria	22	1		, 501
240/ 5	506	Zastavané plochy a nádvoria	22	1		, 501
240/ 6	660	Zastavané plochy a nádvoria	22	1		, 501
240/ 7	382	Zastavané plochy a nádvoria	22	1		, 501
240/ 11	15	Zastavané plochy a nádvoria	22	1		, 501

PARCELNÝ REGISTR C evidované na katastrálnej mape

Parcelné číslo	Výmera v m2	Druh pozemku	Spôsob využ. p.	Umiest. pozemku	Právny vzťah	Druh ch.n.
241/ 3	220	Ostatné plochy	29	1		, 501
241/ 5	53	Ostatné plochy	29	1		, 501
241/ 6	18	Zastavané plochy a nádvorá	22	1		, 501
241/ 7	23	Zastavané plochy a nádvorá	22	1		, 501
241/ 8	50	Ostatné plochy	29	1		, 501
262/ 1	9372	Zastavané plochy a nádvorá	22	1		, 501
262/ 3	33	Zastavané plochy a nádvorá	22	1		, 501
262/ 4	171	Zastavané plochy a nádvorá	22	1		, 501
262/ 5	108	Zastavané plochy a nádvorá	22	1		, 501
262/ 6	786	Zastavané plochy a nádvorá	22	1		, 501
262/ 7	112	Zastavané plochy a nádvorá	22	1		, 501
262/ 8	146	Zastavané plochy a nádvorá	22	1		, 501
262/ 9	158	Zastavané plochy a nádvorá	22	1		, 501
262/ 11	199	Zastavané plochy a nádvorá	22	1		, 501
262/ 14	510	Zastavané plochy a nádvorá	22	1		, 501
262/ 15	276	Zastavané plochy a nádvorá	22	1		, 501
262/ 16	185	Zastavané plochy a nádvorá	22	1		, 501
262/ 17	3442	Zastavané plochy a nádvorá	22	1		, 501
262/ 22	232	Zastavané plochy a nádvorá	22	1		, 501
262/ 23	3604	Zastavané plochy a nádvorá	22	1		, 501
262/ 24	2037	Zastavané plochy a nádvorá	22	1		, 501
262/ 25	183	Zastavané plochy a nádvorá	22	1		, 501
262/ 26	37	Zastavané plochy a nádvorá	22	1		, 501
262/ 27	70	Zastavané plochy a nádvorá	22	1		, 501
262/ 28	116	Zastavané plochy a nádvorá	22	1		, 501
262/ 29	33	Zastavané plochy a nádvorá	22	1		, 501
262/ 30	489	Ostatné plochy	34	1		, 501
262/ 31	115	Zastavané plochy a nádvorá	18	1		, 501
262/ 32	165	Zastavané plochy a nádvorá	22	1		, 501
262/ 33	49	Zastavané plochy a nádvorá	22	1		, 501
262/ 35	36	Zastavané plochy a nádvorá	22	1		, 501
262/ 36	48	Zastavané plochy a nádvorá	22	1		, 501
262/ 37	44	Zastavané plochy a nádvorá	22	1		, 501
262/ 38	11	Zastavané plochy a nádvorá	22	1		, 501
262/ 39	73	Ostatné plochy	34	1		, 501
262/ 40	25	Ostatné plochy	34	1		, 501
262/ 41	20	Zastavané plochy a nádvorá	22	1		, 501
262/ 42	39	Zastavané plochy a nádvorá	22	1		, 501

**PARCELY registra "E" evidovane na mape urcenenno operatu**

Parcelné číslo	Výmera v m2	Druh pozemku	Pôvodné k.ú.	Počet č. UO	Umiest pozemku
973	3473	Zastavané plochy a nádvoria	0		1
997/ 12	9	Orná pôda	0		1
997/ 13	41	Orná pôda	0		1
997/112	220	Orná pôda	0		1
997/113	412	Orná pôda	0		1
1074/ 1	144	Zastavané plochy a nádvoria	0		1
1091/ 2	12494	Zastavané plochy a nádvoria	0		1
1091/ 3	288	Zastavané plochy a nádvoria	0		1
1113	435	Orná pôda	0		1
1122/ 1	217	Ostatné plochy	0		1
1122/ 2	9	Ostatné plochy	0		1
1128/ 1	3376	Ostatné plochy	0		1
1129	493	Ostatné plochy	0		1
1159/ 1	221	Ostatné plochy	0		1
1794/ 2	203	Ostatné plochy	0		1
1794/ 4	2048	Ostatné plochy	0		1
1880/ 4	17767	Zastavané plochy a nádvoria	0		1
1880/ 5	8163	Zastavané plochy a nádvoria	0		1

**Legenda:**

Umiestnenie pozemku:

2 - Pozemok je umiestnený mimo zastavaného územia obce

1 - Pozemok je umiestnený v zastavanom území obce

CPU - číslo pôvodného k.ú.

1 - Malé Blahovo

2 - Kostolné Kračany

3 - Mliečany

5 - Pódafa

**Stavby**

Súpisné číslo	na parcele číslo	Druh stavby	Popis stavby	Druh ch.n.	Umiest. stavby
125	2370/ 4	20	polyfunkčná budova		1
214	1773/ 1	10	rodinný dom		1

Právny vzťah k parcele na ktorej leží stavba 214 je evidovaný na liste vlastníctva číslo 7814.

**Legenda:**

Druh stavby:

10 - Rodinný dom

20 - Iná budova

Kód umiestnenia stavby:

1 - Stavba postavaná na zemskom povrchu

**ČASŤ B: VLASTNÍCI A INÉ OPRÁVNENÉ OSOBY**

Por. číslo Priezvisko, meno (názov), rodné priezvisko, dátum narodenia, rodné číslo (IČO) a Spoluvlastnícky podiel miesto trvalého pobytu (sídlo) vlastníka

Účastník právneho vzťahu:

Vlastník

1 Mesto Dunajská Streda, Hlavná 50/16, Dunajská Streda, PSČ 929 01, SR

1 / 1

IČO :

Titul nadobudnutia	Výkup podľa GP č. 761-0053-9 VZ 2/82
Titul nadobudnutia	PKV 1829,65,3-9999,41,963,374,1-323,1-613,1053,1-9999,342,640,690,860,478,928,394,1788,1085,1576,1260,712,1678,268,1516,693,1140
Titul nadobudnutia	Z-1429/00 Rozhodnutie OÚKO 3/00 ROEP
Titul nadobudnutia	V 2138/00 Kúpna a zámenná zmluva
Titul nadobudnutia	Z-5449/00 prehlásenie
Titul nadobudnutia	Z-2713/01 Zápis údajov do KN
Titul nadobudnutia	Z-236/02 listina o určení č.13/2002
Titul nadobudnutia	Z-734/02 prevedenie geom.plán č.33737398-4/2002
Titul nadobudnutia	Z-2485/02 Zápis
Titul nadobudnutia	Z-2484/02 zápis
Titul nadobudnutia	Z-2765/02 oprava zápisu
Titul nadobudnutia	Z-3669/02 zápis

Úrad geodézie, kartografie a katastra Slovenskej republiky  
**VÝPIS Z KATASTRA NEHNUTEĽNOSTÍ**

Okres: **Dunajská Streda**  
 Obec: **DUNAJSKÁ STREDA**

Vytvorené cez katastrálny portál

Dátum vyhotovenia **13.11.2015**  
 Čas vyhotovenia: **15:36:21**

Katastrálne územie: **Dunajská Streda**

**VÝPIS Z LISTU VLASTNÍCTVA č. 3251**

ČASŤ A: MAJETKOVÁ PODSTATA

**PARCELY registra "C" evidované na katastrálnej mape**

Parcelné číslo	Výmera v m2	Druh pozemku	Spôsob využ. p.	Umiest. pozemku	Právny vzťah	Druh ch.n.
12/ 17	476	Ostatné plochy	36	1		, 501
12/ 18	180	Ostatné plochy	36	1		, 501
12/ 19	43	Ostatné plochy	36	1		, 501
22/ 1	6010	Zastavané plochy a nádvorá	18	1		, 501
22/ 2	2285	Zastavané plochy a nádvorá	16	1		, 501
22/ 4	198	Zastavané plochy a nádvorá	22	1		, 501
22/ 7	26	Zastavané plochy a nádvorá	16	1	5	, 501
Právny vzťah k stavbe evidovanej na pozemku 22/ 7 je evidovaný na liste vlastníctva číslo 788.						
22/ 11	18	Zastavané plochy a nádvorá	15	1		, 501
22/ 15	2	Zastavané plochy a nádvorá	22	1		, 501
39	16	Zastavané plochy a nádvorá	22	1		, 501
41/ 1	522	Zastavané plochy a nádvorá	22	1		, 501
43	5067	Zastavané plochy a nádvorá	22	1		, 501
44/ 13	2986	Zastavané plochy a nádvorá	18	1		, 501
44/ 53	1250	Zastavané plochy a nádvorá	22	1		, 501
44/ 55	58	Zastavané plochy a nádvorá	17	1		, 501
44/ 56	341	Zastavané plochy a nádvorá	15	1	5	, 501
Právny vzťah k stavbe evidovanej na pozemku 44/ 56 je evidovaný na liste vlastníctva číslo 3811.						
44/ 57	141	Zastavané plochy a nádvorá	15	1		, 501
Právny vzťah k stavbe evidovanej na pozemku 44/ 57 je evidovaný na liste vlastníctva číslo 3811.						
44/ 58	15	Zastavané plochy a nádvorá	15	1		, 501
Právny vzťah k stavbe evidovanej na pozemku 44/ 58 je evidovaný na liste vlastníctva číslo 3811.						
44/ 59	11	Zastavané plochy a nádvorá	15	1		, 501
Právny vzťah k stavbe evidovanej na pozemku 44/ 59 je evidovaný na liste vlastníctva číslo 3811.						
44/ 60	11	Zastavané plochy a nádvorá	15	1		, 501
Právny vzťah k stavbe evidovanej na pozemku 44/ 60 je evidovaný na liste vlastníctva číslo 3811.						
44/ 67	277	Zastavané plochy a nádvorá	17	1		, 501
44/ 72	3440	Zastavané plochy a nádvorá	18	1		, 501
44/ 73	1088	Zastavané plochy a nádvorá	16	1		, 501
44/ 80	637	Zastavané plochy a nádvorá	18	1		, 501

PARCELY REGISTRA EVIDOVANÉ NA KATASTRÁNEJ MAPE

Parcelné číslo	Výmera v m <sup>2</sup>	Druh pozemku	Spôsob využ. p.	Umiest. pozemku	Právny vzťah	Druh ch.n.
50/ 4	50	Zastavané plochy a nádvoria	17	1	5	, 501
Právny vzťah k stavbe evidovanej na pozemku 50/ 4 je evidovaný na liste vlastníctva číslo 5389.						
50/ 8	773	Zastavané plochy a nádvoria	22	1		, 501
50/ 9	67	Ostatné plochy	29	1		, 501
50/ 10	79	Ostatné plochy	29	1		, 501
50/ 11	76	Ostatné plochy	29	1		, 501
50/ 12	75	Ostatné plochy	29	1		, 501
50/ 13	268	Ostatné plochy	29	1		, 501
56/ 1	1593	Zastavané plochy a nádvoria	18	1		, 501
66/ 1	150	Zastavané plochy a nádvoria	18	1		, 501
85/ 7	47	Zastavané plochy a nádvoria	17	1		, 501
88	6	Ostatné plochy	36	1		, 501
93	2211	Zastavané plochy a nádvoria	22	1		, 501
101/ 1	507	Zastavané plochy a nádvoria	22	1		, 501
101/ 2	857	Zastavané plochy a nádvoria	16	1		, 501
101/ 10	2309	Zastavané plochy a nádvoria	18	1		, 501
134/ 1	2240	Zastavané plochy a nádvoria	22	1		, 501
134/ 2	2358	Zastavané plochy a nádvoria	22	1		, 501
134/ 11	175	Zastavané plochy a nádvoria	22	1		, 501
134/ 12	13	Zastavané plochy a nádvoria	29	1		, 501
134/ 13	51	Zastavané plochy a nádvoria	22	1		, 501
134/ 14	87	Zastavané plochy a nádvoria	22	1		, 501
134/ 15	48	Ostatné plochy	29	1		, 501
134/ 16	80	Zastavané plochy a nádvoria	22	1		, 501
134/ 17	5	Ostatné plochy	29	1		, 501
136/ 6	1256	Ostatné plochy	29	1		, 501
136/ 10	26	Ostatné plochy	36	1		, 501
136/ 44	6	Ostatné plochy	29	1		, 501
136/ 47	30	Ostatné plochy	29	1		, 501
136/ 49	16	Ostatné plochy	29	1		, 501
141/ 1	125	Zastavané plochy a nádvoria	15	1	5	, 501

PLOMBA VYZNAČENÁ NA ZÁKLADE V - 6973/2015

Právny vzťah k stavbe evidovanej na pozemku 141/ 1 je evidovaný na liste vlastníctva číslo 3579.

141/ 2	24	Zastavané plochy a nádvoria	17	1		, 501
141/ 3	34	Zastavané plochy a nádvoria	15	1		, 501

PLOMBA VYZNAČENÁ NA ZÁKLADE V - 6973/2015

Právny vzťah k stavbe evidovanej na pozemku 141/ 3 je evidovaný na liste vlastníctva číslo 3579.

151	651	Zastavané plochy a nádvoria	22	1		, 501
180	1558	Zastavané plochy a nádvoria	22	1		, 501
242/ 1	594	Zastavané plochy a nádvoria	22	1		, 501
242/ 2	27	Zastavané plochy a nádvoria	22	1		, 501
242/ 3	3	Zastavané plochy a nádvoria	22	1		, 501
242/ 4	83	Zastavané plochy a	22	1		, 501

Parcelné číslo	Výmera v m2	Druh pozemku	Spôsob využ. p.	Umiest. pozemku	Právny vzťah	Druh ch.n.
		nádvoria				
242/ 5	4	Zastavané plochy a nádvoria	22	1		, 501
242/ 6	29	Zastavané plochy a nádvoria	22	1		, 501
243/ 1	4286	Ostatné plochy	29	1		, 501
243/ 2	34	Zastavané plochy a nádvoria	17	1		, 501
244	459	Zastavané plochy a nádvoria	16	1		, 501
245/ 1	2342	Zastavané plochy a nádvoria	16	1		, 501
245/ 2	490	Zastavané plochy a nádvoria	16	1		, 501
262/ 10	420	Zastavané plochy a nádvoria	22	1		, 501
263	447	Ostatné plochy	29	1		, 501
265/ 2	78	Zastavané plochy a nádvoria	18	1		, 501
1	6394	Zastavané plochy a nádvoria	22	1		, 501
266/ 2	44	Zastavané plochy a nádvoria	22	1		, 501
266/ 3	200	Zastavané plochy a nádvoria	22	1		, 501
266/ 4	628	Zastavané plochy a nádvoria	22	1		, 501
326	1134	Zastavané plochy a nádvoria	22	1		, 501
366/ 1	9195	Zastavané plochy a nádvoria	22	1		, 501
366/ 2	151	Zastavané plochy a nádvoria	22	1		, 501
368/ 1	4567	Zastavané plochy a nádvoria	22	1		, 501
450/ 1	2221	Zastavané plochy a nádvoria	18	1		, 501
450/ 6	306	Zastavané plochy a nádvoria	18	1		, 501
462	948	Zastavané plochy a nádvoria	22	1		, 501
505	1374	Zastavané plochy a nádvoria	18	1		, 501
506	646	Zastavané plochy a nádvoria	16	1		, 501
513/ 2	42	Záhrady	4	1		, 501
601	2812	Zastavané plochy a nádvoria	22	1		, 501
671	3481	Zastavané plochy a nádvoria	22	1		, 501
755	4606	Zastavané plochy a nádvoria	22	1		, 501
793/ 1	4221	Zastavané plochy a nádvoria	22	1		, 501
841/ 2	842	Ostatné plochy	36	1		, 501
896	626	Zastavané plochy a nádvoria	22	1		, 501
897/ 1	1057	Zastavané plochy a nádvoria	18	1		, 501
897/ 6	38	Zastavané plochy a nádvoria	18	1		, 501
897/ 8	282	Zastavané plochy a nádvoria	18	1		, 501
897/ 9	29	Zastavané plochy a nádvoria	18	1		, 501
898	5819	Zastavané plochy a nádvoria	22	1		, 501
960	1640	Zastavané plochy a nádvoria	22	1		, 501
1019	2886	Zastavané plochy a	22	1		, 501

## STAVBY

Súpisné číslo na parcele číslo Druh stavby Popis stavby

Druh ch.n. Umiest. stavby

19 - Budova pre šport a rekreačné účely

Kód umiestnenia stavby:

1 - Stavba postavaná na zemskom povrchu

### ČASŤ B: VLASTNÍCI A INÉ OPRÁVNENÉ OSOBY

Por. číslo Priezvisko, meno (názov), rodné priezvisko, dátum narodenia, rodné číslo (IČO) a Spoluvlastnícky podiel  
miesto trvalého pobytu (sídlo) vlastníka

Účastník právneho vzťahu:

Vlastník

1 Mesto Dunajská Streda, Hlavná 50/16, Dunajská Streda, PSČ 929 01, SR

1 / 1

IČO :

Poznámka	List vl. 5962
Poznámka	List vl. 6567
Poznámka	List vl. 6577
Titul nadobudnutia	Z 2740/97 ZAPIS VL.PRAV. NA PC.1235/4
Titul nadobudnutia	LIST VL. 4754
Titul nadobudnutia	Z 2215/97 PREVED.GP.C.33737398-73/96
Titul nadobudnutia	Z 3894/97 DELIMITACIA
Titul nadobudnutia	Z 4400/97 PREHLASENIE
Titul nadobudnutia	Z4436/97-PREHLASENIE
Titul nadobudnutia	Z 5334/97 preved.gp.c.14061538-78/97
Titul nadobudnutia	Z 5174/97 ROZH. O URCENI SUP.C. 403/97
Titul nadobudnutia	Z727/98-PREVEDENIE GEOM.PLANU C.30014204-330/97
Titul nadobudnutia	Z 215/98 ZAPIS,PKN.VL.č.1584
Titul nadobudnutia	Z 44/98 dod.delimitácia na pč.259/1
Titul nadobudnutia	Z 43/98 delimitácia
Titul nadobudnutia	Z 2894/98 zápis budovy na pč.101/2
Titul nadobudnutia	Z 3139/98 delimitácia
Titul nadobudnutia	Z 3600/98 listina na pč.164
Titul nadobudnutia	Z 3420/98 zápis,rozhodnutie č.Výst.2941/66,X-50/98 rozhodnutie
Titul nadobudnutia	Z 2893/98 zápis
Titul nadobudnutia	Z 1531/98 urč.sup.čísla č.46/1998
Titul nadobudnutia	Z 4455/98 dodatok k delimitácie na A 602-A630
Titul nadobudnutia	Z 4642/98-Prevedenie GP č.30014204-295/98
Titul nadobudnutia	Z4693/98-delimitácia
Titul nadobudnutia	Z 4866/98 preved.geomplán č.323224642-295/98
Titul nadobudnutia	Z 5678/98 delimitačný protokol
Titul nadobudnutia	Z 6431/98 urč.sup.čísla č.850/98
Titul nadobudnutia	Z 2497/98 urč.sup.čísla č.303/98
Titul nadobudnutia	Z 6373/98 listina o urč.sup.čísla č.685/98
Titul nadobudnutia	Z 956/99 určenie č.49/99
Titul nadobudnutia	Z 957/99 určenie č.48/99
Titul nadobudnutia	Z 958/99 určenie č.47/99
Titul nadobudnutia	Z 959/99 určenie č.46/99
Titul nadobudnutia	Z 960/99 určenie č.45/99
Titul nadobudnutia	Z 1087/99 určenie č.94/99
Titul nadobudnutia	Z 1088/99 určenie č.93/99
Titul nadobudnutia	Z 1089/99 určenie č.92/99
Titul nadobudnutia	Z1148/99-prevedenie g.p.č.14061538-39/97
Titul nadobudnutia	Z 1359/99 bežná údržba
Titul nadobudnutia	Z829/99-delimitácia
Titul nadobudnutia	Z830/99-určenie sč.
Titul nadobudnutia	Z828/99-určenie sč.
Titul nadobudnutia	Z827/99-určenie sč.
Titul nadobudnutia	Z826/99-určenie sč.
Titul nadobudnutia	Z825/99-určenie sč.
Titul nadobudnutia	Z 1579/99 delimitácia na pč.1880/291
Titul nadobudnutia	X 84/98 rozhodnutie
Titul nadobudnutia	X-20/98 rozhodnutie na pč.1920/18
Titul nadobudnutia	Z 1933/99 určenie č.184/99
Titul nadobudnutia	Z 6372/98 určenie č.686/98
Titul nadobudnutia	Z 6371/98 určenie č.687/98
Titul nadobudnutia	Z 6374/98 určenie č.684/98



Úrad geodézie, kartografie a katastra Slovenskej republiky  
**VÝPIS Z KATASTRA NEHNUTEĽNOSTÍ**

Okres: **Dunajská Streda**  
Obec: **DUNAJSKÁ STREDA**  
Katastrálne územie: **Dunajská Streda**

Vytvorené cez katastrálny portál

Dátum vyhotovenia **10.12.2015**  
Čas vyhotovenia: **08:42:45**

**VÝPIS Z LISTU VLASTNÍCTVA č. 5696**

**ČASŤ A: MAJETKOVÁ PODSTATA**

**PARCELY registra "E" evidované na mape určeného operátu**

Parcelné číslo	Výmera v m2	Druh pozemku	Pôvodné k.ú.	Počet č. UO	Umiest pozemku
1848/ 8	8341	Orná pôda		0	1

**Legenda:**

**Umiestnenie pozemku:**

1 - Pozemok je umiestnený v zastavanom území obce

**ČASŤ B: VLASTNÍCI A INÉ OPRÁVNENÉ OSOBY**

**Por. číslo** **Priezvisko, meno (názov), rodné priezvisko, dátum narodenia, rodné číslo (IČO) a** **Spoluvlastnícky podiel**  
**miesto trvalého pobytu (sídlo) vlastníka**

Účastník právneho vzťahu: **Vlastník**

1 **Mesto Dunajská Streda, Hlavná 50/16, Dunajská Streda, PSČ 929 01, SR** 125 / 144

**IČO :**

**Titul nadobudnutia** č.d.503/1962

**Titul nadobudnutia** PKV 648

**Titul nadobudnutia** Z-1429/00 Rozhodnutie OÚKO 3/00 ROEP

Účastník právneho vzťahu: **Vlastník**

2 **ONV Dunajská Streda, SR (SPF)** 19 / 144

**Identifikátor :**

**Titul nadobudnutia** č.d.366/1956

**Titul nadobudnutia** PKV 648

**Titul nadobudnutia** Z-1429/00 Rozhodnutie OÚKO 3/00 ROEP

Účastník právneho vzťahu: **Správca**

3 **Slovenský pozemkový fond, Búdkova cesta 36, Bratislava 11, PSČ 817 15, SR** /

**IČO :**

**K vlastníkovi č. 2 je správa ku všetkým nehnuteľnostiam**

**ČASŤ C: ŤARCHY**

**Bez zápisu.**

**Iné údaje:**

3 **K vlastníkovi č. 2 je správa ku všetkým nehnuteľnostiam**

**Poznámka:**

**Bez zápisu.**