

MUDr. Peter Lesnický, nar. 06.09.1974, bytom Záhradnícka 131/27, 929 01 Dunajská Streda

2 Mestský úrad Dunajská Streda	
Dátum: 29 -07- 2014	
Podacie číslo:	Číslo spisu:
Prílohy/listy:	Vybavuje:


Titl.  
Mesto Dunajská Streda  
Hlavná 50/16  
929 01 Dunajská Streda

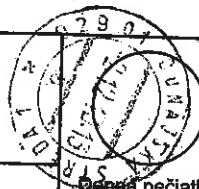
v Dun. Strede, dňa 26.06.2014

**Vec: Ponuka na odpredaj pozemkov za symbolickú kúpnu cenu**

Listom č. 26757/9842/2013/023-ŠG zo dňa 27.11.2013 ste ma informovali, že v záujme zmiernenia problémov s parkovaním pri areáli cintorína v mestskej časti Malé Blahovo, mesto Dunajská Streda plánuje vybudovať cca. 10 nových parkovacích miest v blízkosti predmetného areálu. Ďalej ste ma požiadali o spoluprácu, a to zaujatím stanoviska k povoleniu vybudovania hore uvedenej verejnoprospešnej stavby so zabezpečením užívacieho práva k predmetnému pozemku v mojom vlastníctve, formou uzatvorenia zmluvy o bezplatnom užívaní predmetnému pozemku. V nadväznosti na vyššie uvedené, touto cestou ponúkam odpredaj pozemkov, par. č. 3737/227 o výmere 133 m<sup>2</sup> a par. č. 3737/228 o výmere 55 m<sup>2</sup>, nachádzajúcich sa v k. ú. Dunajská Streda, v obci Dunajská Streda, vytvorených geometrickým plánom číslo 35021934-115/2014 zo dňa 05.06.2014, vyhotoviteľa LULO – Ing. Rácz Lubomír, Sándora Petőfiho 4630/29, 929 01 Dunajská Streda, IČO: 35 021 934, za symbolickú kúpnu cenu 1,- euro (slovom: jedno euro) v prospech mesta Dunajská Streda.

S pozdravom.

  
MUDr. Peter Lesnický

**DORUČENKA  
DOPORUČENÉ**Odosielateľ: **Mesto Dunajská Streda  
Hlavná 50/16  
929 01 Dunajská Streda**

A

Deň uloženia  
zásleky

26757/9842/2013/023-ŠG

Denná pečiatka  
dodacej pošty

Potvrdzujem príjem tejto písomnosti

Dňa 12.12. 2013Podpis [Signature]

Adresát:

**MUDr. Peter Lesnický  
Záhradnícka 131/27  
929 01 Dunajská Streda****Lesnický  
31/27  
ská Streda**

Váš list číslo/zo dňa

Naše číslo  
26757/9842/2013/023-ŠGVybavuje/linka  
Štefan GálffyDunajská Streda  
27.11.2013**Vec: Žiadosť o povolenie výstavby parkovacích miest na par. č. 3737/69**

V záujme zmiernenia problémov s parkovaním pri areáli cintorína v mestskej časti Malé Blahovo, mesto Dunajská Streda plánuje vybudovať cca. 10 nových parkovacích miest v blízkosti predmetného areálu. Zámer vybudovania vyššie uvedenej verejnoprospešnej stavby parkovacích miest bol iniciovaný zo strany návštevníkov cintorína. Po dôslednom prešetrení možnosti výberu vhodnej lokality na výstavbu predmetných parkovacích miest, sa touto cestou obraciame na Vás ako vlastníka nehnuteľnosti, nachádzajúcej sa v k.ú. Dunajská Streda, obec Dunajská Streda, par. č. 3737/69, druh pozemku zastavané plochy a nádvoria o výmere 353 m<sup>2</sup>, vedenej na LV č. 6936 Okresným úradom Dunajská Streda – Katastrálny odbor, s požiadavkou o spoluprácu, a to zaujatím stanoviska k povoleniu vybudovania hore uvedenej verejnoprospešnej stavby zabezpečením užívacieho práva formou uzatvorenia zmluvy o bezplatnom užívaní predmetného pozemku.

Vaše písomné stanovisko k hore uvedenému zámeru Vás úctivo žiadame zaslať na adresu Mestského úradu Dunajská Streda, Hlavná 50/16, 929 01 Dunajská Streda do 15 dní odo dňa doručenia tohto listu.

V prípade Vášho záujmu o konzultáciu v tejto záležitosti nás môžete kontaktovať telefonicky na telefónnom čísle: 0918607331 alebo osobne na Mestskom úrade v Dunajskej Strede, číslo dverí 210.

S pozdravom

[Signature]  
JUDr. Zoltán Hájos  
primátor mesta

Úrad geodézie, kartografie a katastra Slovenskej republiky  
**VÝPIS Z KATASTRA NEHNUTEĽNOSTÍ**

Okres: Dunajská Streda

Vytvorené cez katastrálny portál

Obec: DUNAJSKÁ STREDA

Dátum vyhotovenia 21.07.2014

Katastrálne územie: Dunajská Streda

Čas vyhotovenia: 10:14:20

**VÝPIS Z LISTU VLASTNÍCTVA č. 6936**

ČASŤ A: MAJETKOVÁ PODSTATA

**PARCELY registra "C" evidované na katastrálnej mape**

Parcelné číslo	Výmera v m2	Druh pozemku	Spôsob využ. p.	Umiest. pozemku	Právny vzťah	Druh ch.n.
3737/ 8	483	Ostatné plochy	34	1		, 501
3737/ 9	292	Ostatné plochy	34	1		, 501
PLOMBA VYZNAČENÁ NA ZÁKLADE V - 1503/2014						
3737/ 10	2948	Zastavané plochy a nádvorá	18	1		, 501
3737/ 12	1900	Zastavané plochy a nádvorá	18	1		, 501
3737/ 68	709	Ostatné plochy	34	1		, 501
3737/ 69	210	Zastavané plochy a nádvorá	18	1		, 501
3737/ 70	56	Ostatné plochy	34	1		, 501
3737/ 71	116	Ostatné plochy	34	1		, 501
3737/ 72	32	Ostatné plochy	34	1		, 501
3737/ 73	133	Zastavané plochy a nádvorá	18	1		, 501
3737/ 74	111	Zastavané plochy a nádvorá	22	1		, 501
3737/ 75	882	Ostatné plochy	34	1		, 501
3737/ 76	370	Ostatné plochy	34	1		, 501
3737/ 80	126	Ostatné plochy	34	1		, 501
3737/ 93	22	Zastavané plochy a nádvorá	16	1		, 501
3737/102	48	Ostatné plochy	34	1		, 501
3737/103	23	Ostatné plochy	34	1		, 501
3737/104	24	Ostatné plochy	34	1		, 501
3737/105	47	Ostatné plochy	34	1		, 501
3737/106	23	Ostatné plochy	34	1		, 501
3737/107	25	Ostatné plochy	34	1		, 501
3737/108	47	Ostatné plochy	34	1		, 501
3737/109	32	Ostatné plochy	34	1		, 501
3737/126	27	Zastavané plochy a nádvorá	18	1		, 501
3737/227	133	Zastavané plochy a nádvorá	18	1		, 501
3737/228	55	Zastavané plochy a nádvorá	18	1		, 501
3737/229	182	Zastavané plochy a nádvorá	18	1		, 501
3737/230	839	Zastavané plochy a nádvorá	18	1		, 501

Legenda:

Spôsob využívania pozemku:

34 - Pozemok, na ktorom je manipulačná a skladová plocha, objekt a stavba slúžiaca lesnému hospodárstvu

22 - Pozemok, na ktorom je postavená inžinierska stavba - cestná, miestna a účelová komunikácia, lesná cesta, poľná cesta, chodník, nekryté parkovisko a ich súčasť

18 - Pozemok, na ktorom je dvor

16 - Pozemok, na ktorom je postavená nebytová budova označená súpisným číslom

Druh chránenej nehnuteľnosti:

501 - Chránená vodohospodárska oblasť

Umiestnenie pozemku:

## PARCELY registra "C" evidované na katastrálnej mape

Parcelné číslo Výmera v m2 Druh pozemku Spôsob využ. p. Umiest. pozemku Právny vzťah Druh ch.n.  
1 - Pozemok je umiestnený v zastavanom území obce

### Stavby

Súpisné číslo	na parcele číslo	Druh stavby	Popis stavby	Druh ch.n.	Umiest. stavby
6062	3737/ 93	7	rad. garáž		1

Legenda:

Druh stavby:

7 - Samostatne stojaca garáž

Kód umiestnenia stavby:

1 - Stavba postavaná na zemskom povrchu

### ČASŤ B: VLASTNÍCI A INÉ OPRÁVNENÉ OSOBY

Por. číslo Priezvisko, meno (názov), rodné priezvisko, dátum narodenia, rodné číslo (IČO) a Spoluvlastnícky podiel miesto trvalého pobytu (sídlo) vlastníka

Účastník právneho vzťahu:	Vlastník	
1	Lesnícký Peter r. Lesnícký, MUDr., Záhradnícka 131/27, Dunajská Streda, PŠČ 92901, SR	1 / 1
Dátum narodenia :	06.09.1974	

Titul nadobudnutia	V-2150/99 rozhodnutie
Titul nadobudnutia	V-2375/08-Kúpna zmluva právopl.dňa 09.04.2008
Titul nadobudnutia	Z-3189/08-Výmaz zál.práva na V-95/95 a na V-1716/95
Titul nadobudnutia	Z-3251/08-zrušenie EX 87/04
Titul nadobudnutia	R-1027/08-prevedenie Gpč.35021934-81/2008,zmena druhu pozemku č.D/2008/01128-3
Titul nadobudnutia	Prev. GP č. 35021934-177/08, R-1165/08 - 2438/08
Titul nadobudnutia	Prevedenie GP č. 35021934-264/08-R1858/08
Titul nadobudnutia	R-922/09-Prevedenie GPč.35021934-131/09
Titul nadobudnutia	Z-5976/09-Rozhodnutie o urč.súp.čísła
Titul nadobudnutia	Z-5977/09-Rozhodnutie o urč.súp.čísła
Titul nadobudnutia	R-214/10-Prevedenie GPč.35021934-5/2010
Titul nadobudnutia	R-102/11-Prevedenie GPč.35021934-9/2011
Titul nadobudnutia	Z-5057/11 Rozhodnutie o urč. súp. čísla - vz. 2224/11
Titul nadobudnutia	V-6224/11 Zmluva o zriadení vecných bremien právopl. dňa 01.02.2012, GP č. 18024335-189/2010, GP č. 18024335-33/2011 - vz. 348/12
Titul nadobudnutia	V-6767/13-Zmluva o zriadení vecného bremena,vklad povolený dňa 11.12.2013 ( Gpč.18024335-213/2012 )
Titul nadobudnutia	R-649/14-Prevedenie Gpč.36717568-047/10
Titul nadobudnutia	R-717/14-Prevedenie Gpč.35021934-115/2014 -č.z.1970/14

Tituly nadobudnutia LV:

V 666/94 KUPA

Z 2877/94 ROZHODNUTIE CJ.2790/94 A PREVED.GT-106/94

Z 3982/96 ZAPIS BUDOVY

---

**ČASŤ C: ŤARCHY**

**Por.č.:**

- 1 Zmluva o uzatvorení budúcej kúpnej zmluvy podľa zmluvy byt č.B1 ,príslušenstvo bytu,garáž č.....spoločné časti domu, a pozemok podiele 1/39, na parcele č.3737/8 v prospech Mgr.Magdalény Tornyaiovej,V 440/00
- 1 Vecného bremena spočívajúce v práve zriadenia a uloženia elektroenergetických stavieb a zariadení a v práve vstupu, prechodu a prejazdu peši, motorovými a nemotorovými dopravnými prostriedkami, strojmi a mechanizmami, v práve užívania, prevádzkovania, údržby, opravy, úpravy, rekonštrukcie, modernizácie a v práve akýchkoľvek iných stavebných úprav elektroenergetických stavieb a zariadení a ich odstránení a vstup, prechod a prejazd peši, motorovými a nemotorovými dopravnými prostriedkami, strojmi a mechanizmami za tým účelom oprávneným a ním povereným osobám; v práve prechodu, prejazdu a vjazdu motorovými a nemotorovými dopravnými prostriedkami, strojmi a mechanizmami oprávneným a ním povereným osobám v rozsahu a spôsobom nevyhnutnom na výkon povolenej činnosti; v povinnosti povinného z vecného bremena strpieť obmedzenia vyplývajúce zo zákona o energetike, vrátane obmedzení podľa § 10 a povinnosti strpieť ochranné pásmo elektroenergetických zariadení a stavieb podľa § 36 zákona o energetike v rozsahu vyznačenom na geometrickom pláne č. 189/2010 a 33/2011 do katastra nehnuteľností k nehnuteľnosti: pozemok registra C KN parc. č. 3737/9, 3737/10, 3737/12, 3737/230, 3737/75 v prospech: ZSE Distribúcia, a.s., IČO: 36361518, Čuleňova 6, 81647 Bratislava, V-6224/11 - vz. 348/12,č.z.1970/14
- 1 Vklad vecného bremena 'in personam' spočívajúceho v práve zariadenia a uloženia elektroenergetickej stavby a vstup,prechod a prejazd peši,motorovými a nemotorovými dopravnými prostriedkami,strojmi a mechanizmami za tým účelom k nehnuteľnosti pozemok registra C KN parc.č.3737/9, ostatná plocha o výmere 292 m2 a v práve užívania,prevádzkovania,údržby,opravy,úpravy,rekonštrukcie,modernizácie a akékoľvek iné stavebné úpravy elektroenergetickej stavby a jej odstránenie a vstup,prechod a prejazd peši,motorovými a nemotorovými dopravnými prostriedkami,strojmi a mechanizmami za tým účelom v prospech : Západoslovenská distribučná,a.s., IČO:36361518, Čulenova 6, 816 47 Bratislava podľa V-6767/13 -č.z.3245/13

**Iné údaje:**

Bez zápisu.

**Poznámka:**

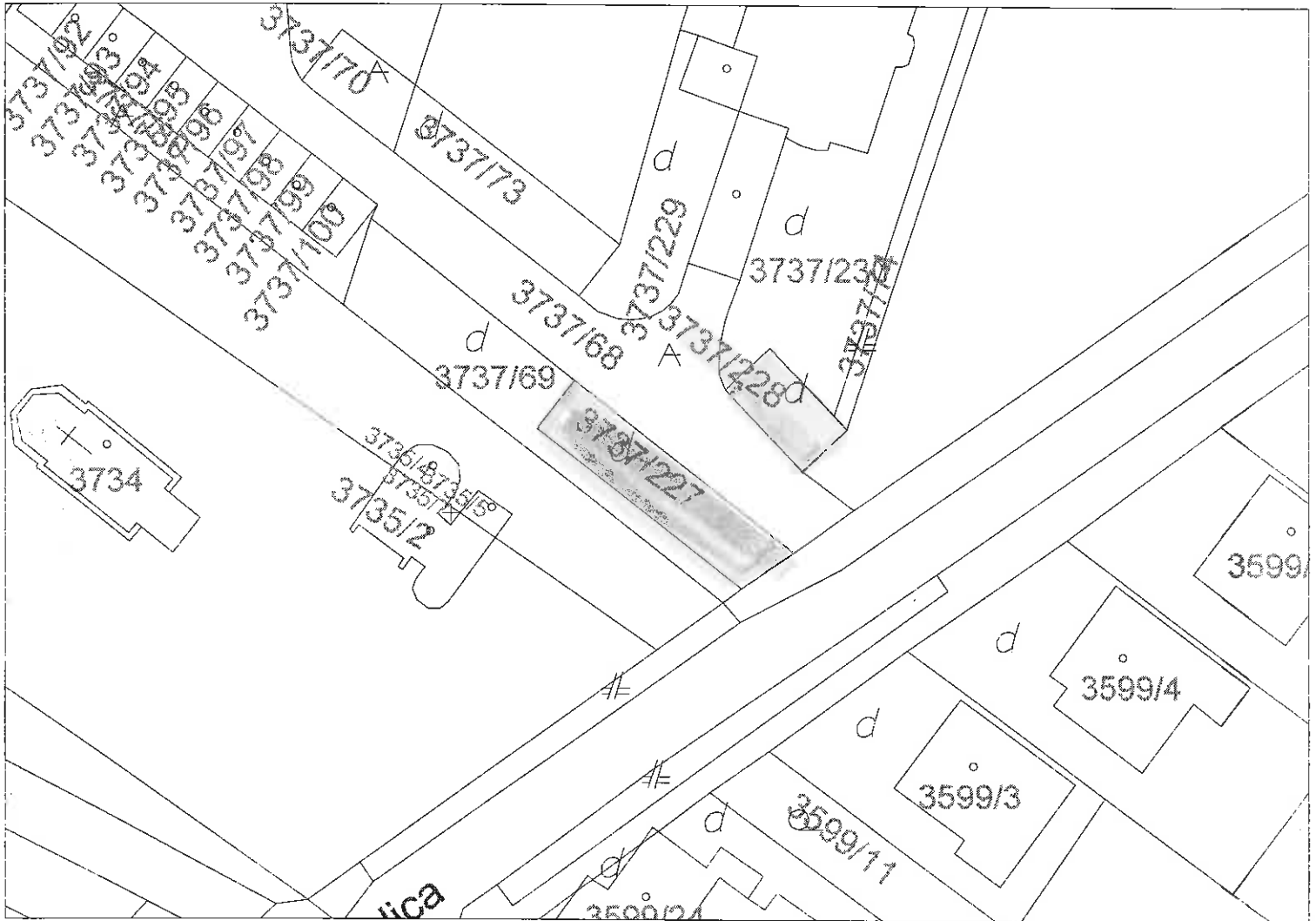
Bez zápisu.

# Informatívna kópia z mapy

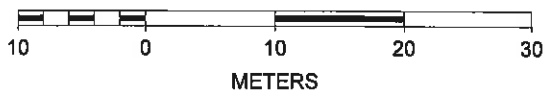
Vytvorené cez katastrálny portál

Okres: Dunajská Streda  
Obec: DUNAJSKÁ STREDA  
Katastrálne územie: Dunajská Streda

21. júla 2014 10:18



SCALE 1 : 592





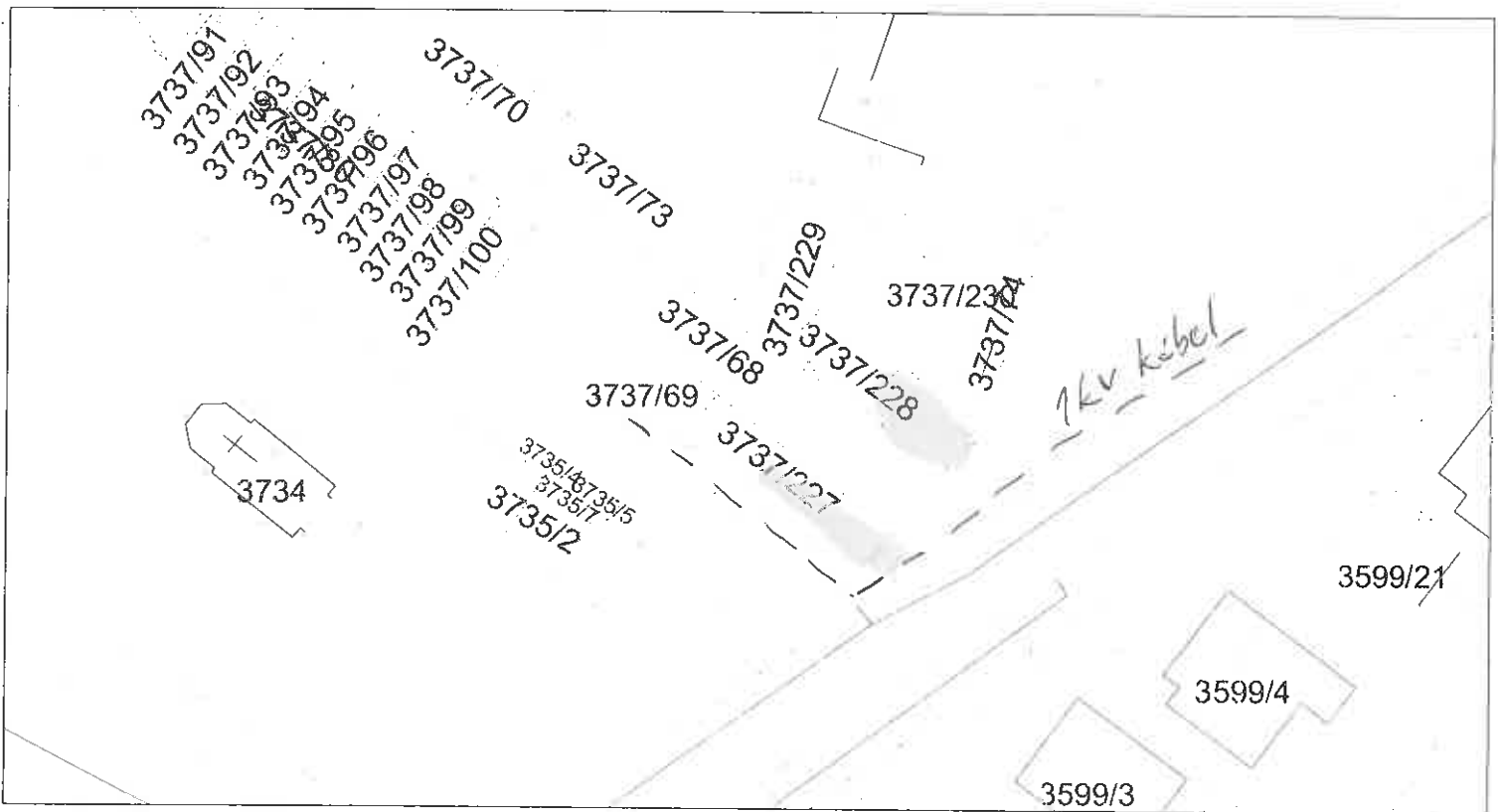
Úrad geodézie, kartografie a katastra Slovenskej republiky

# Informatívna kópia z mapy

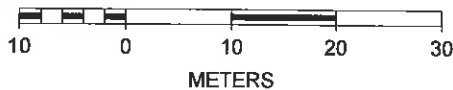
Vytvorené cez katastrálny portál

Okres: Dunajská Streda  
Obec: DUNAJSKÁ STREDA  
Katastrálne územie: Dunajská Streda

2. júla 2014 10:55

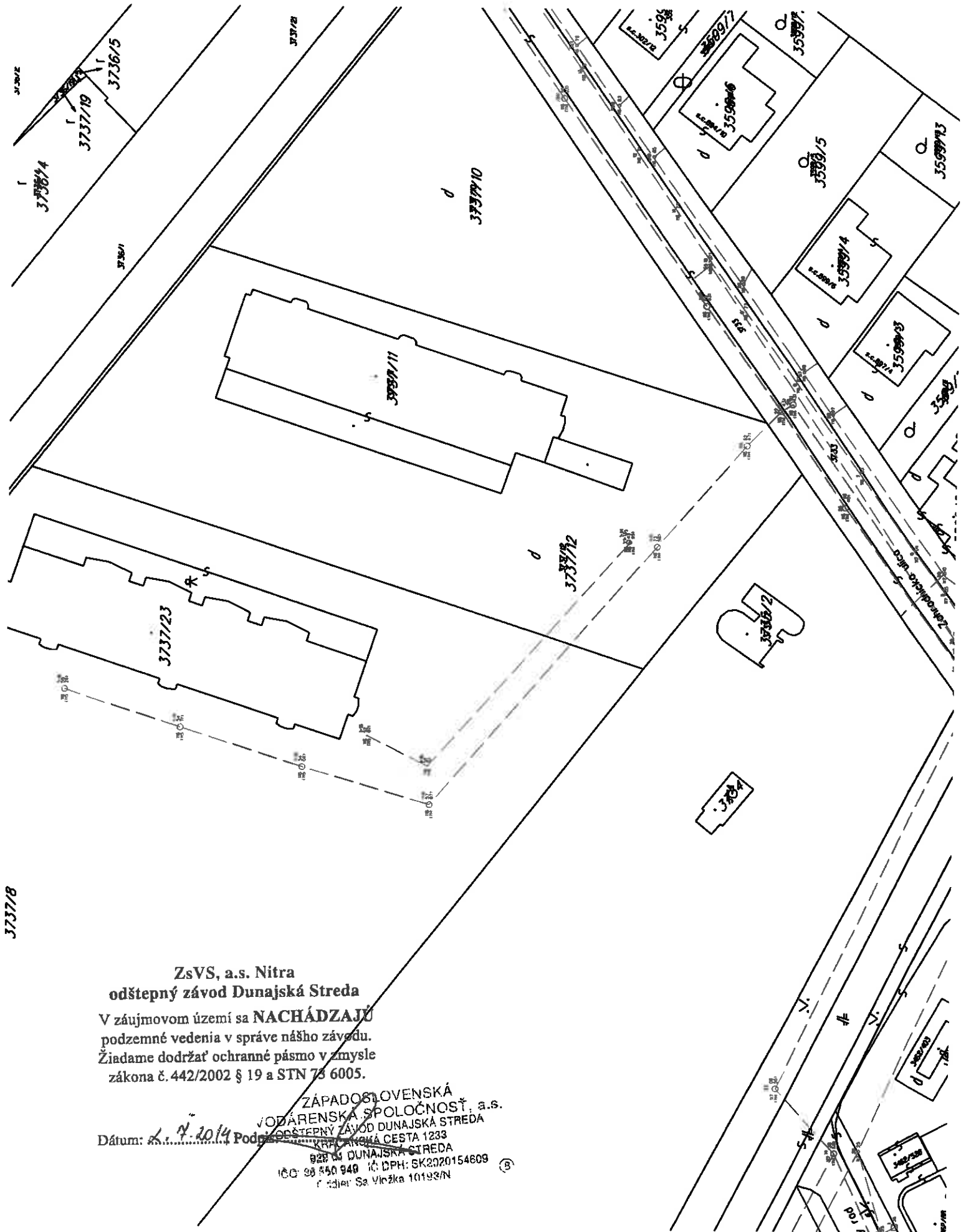


SCALE 1 : 714



**Západoslovenská distribučná, a.s.** 3  
Čulenova 6, 816 47 Bratislava  
V záujmovom území prichádza - neprichádza k styku s káblovými VN, NN vedeniami ZSD. Pred začiatkom zemných prác požadujeme káblové vedenia vytýčiť pracovníkom ZSD. Vzdušné vedenia požadujeme rešpektovať v plnom rozsahu. Informatívne zakreslené  
dňa: 2.7.2014 kým: *Kalina R.*  
Komunikačné káble je potrebné zakresliť na ZSE, a.s., Čulenova 6, Bratislava.





3737/8

**ZsVS, a.s. Nitra**  
**odštepny závod Dunajská Streda**

V záujmovom území sa **NACHÁDZAJÚ**  
 podzemné vedenia v správe nášho závodu.  
 Žiadame dodržať ochranné pásmo v zmysle  
 zákona č. 442/2002 § 19 a STN 73 6005.

Dátum: *2. 7. 2014* Podpis: *[Signature]*  
 ZÁPADOSLOVENSKÁ  
 VOZÁRENSKÁ SPOLOČNOSŤ, a.s.  
 ODŠTEPNÝ ZÁVOD DUNAJSKÁ STREDA  
 KRPAŤANOVÁ CESTA 1233  
 928 01 DUNAJSKÁ STREDA  
 IČO: 26 540 949 IČ DPH: SK2020154609  
 e-mail: Sa.Viezka@10193/N

Akciová spoločnosť je zapísaná v obchodnom registri Okresného súdu Bratislava 1, oddiel Sa, vložka číslo 3481/B

2	Mestský úrad Dunajská Streda
Dátum:	14 -07- 2014
Podacie číslo pošty / zo dňa	74563
Číslo spisu: Náše číslo	
Prílohy/istý:	40717 DP/2 7. 2014
Vybavuje:	TD/1482/NR/RC/2014/NEPLYN

Mesto Dunajská Streda  
Hlavná 50/16  
929 01 Dunajská Streda

Vybavuje / linka

LC Nitra

ČILIAK ROMAN č.tel. 035/626 5233

8. 7. 2014

Vec : Vyjadrenie k umiestneniu stavby a existencii plynárenských zariadení - Informatívny zákaz.

Názov stavby:	Existencia podzemných vedení - kúpa pozemkov
Umiestnenie stavby:	parc.č. 3737/227,228 Dunajská Streda
Investor – zriaďovateľ:	Mesto Dunajská Streda Hlavná 50/16 929 01 Dunajská Streda
Spracovateľ PD:	
Stupeň PD:	Identifikácia IS_nenachádza sa

V uvedenej lokalite sa nenachádzajú plynárenské zariadenia v správe SPP- distribúcia a.s.

Toto vyjadrenie nie je súhlasným vyjadrením:


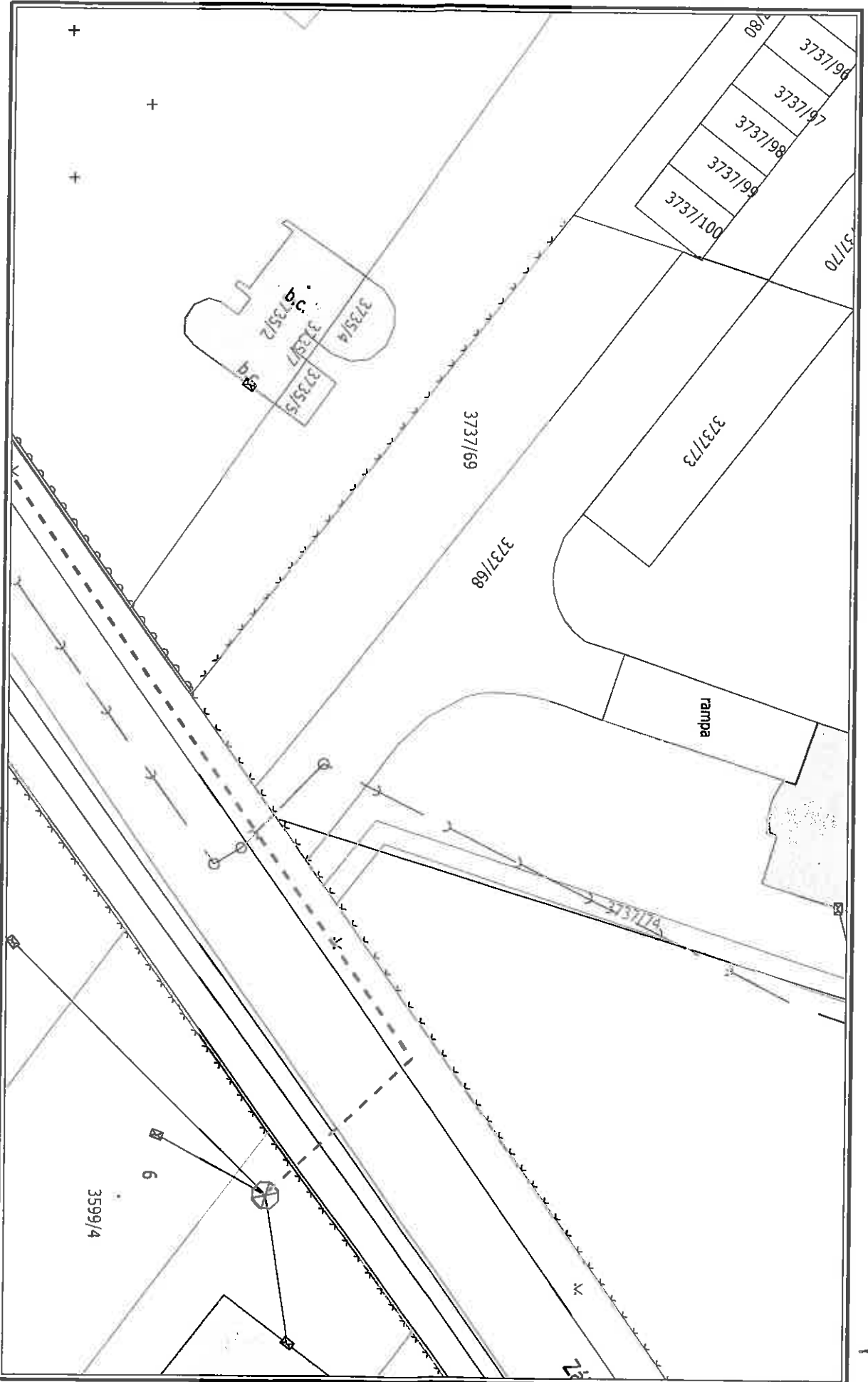
- pre účely uzemného a stavebného konania
- nenahrádza podmienky pripojenia budúceho OPZ na plynovodnú DS vo vlastníctve a v prevádzke SPP - distribúcia, a.s. v zmysle Zákona NR SR č. 251/2012 Z.z..

Vyjadrenie stráca platnosť 8. 7. 2016.

Prílohy:

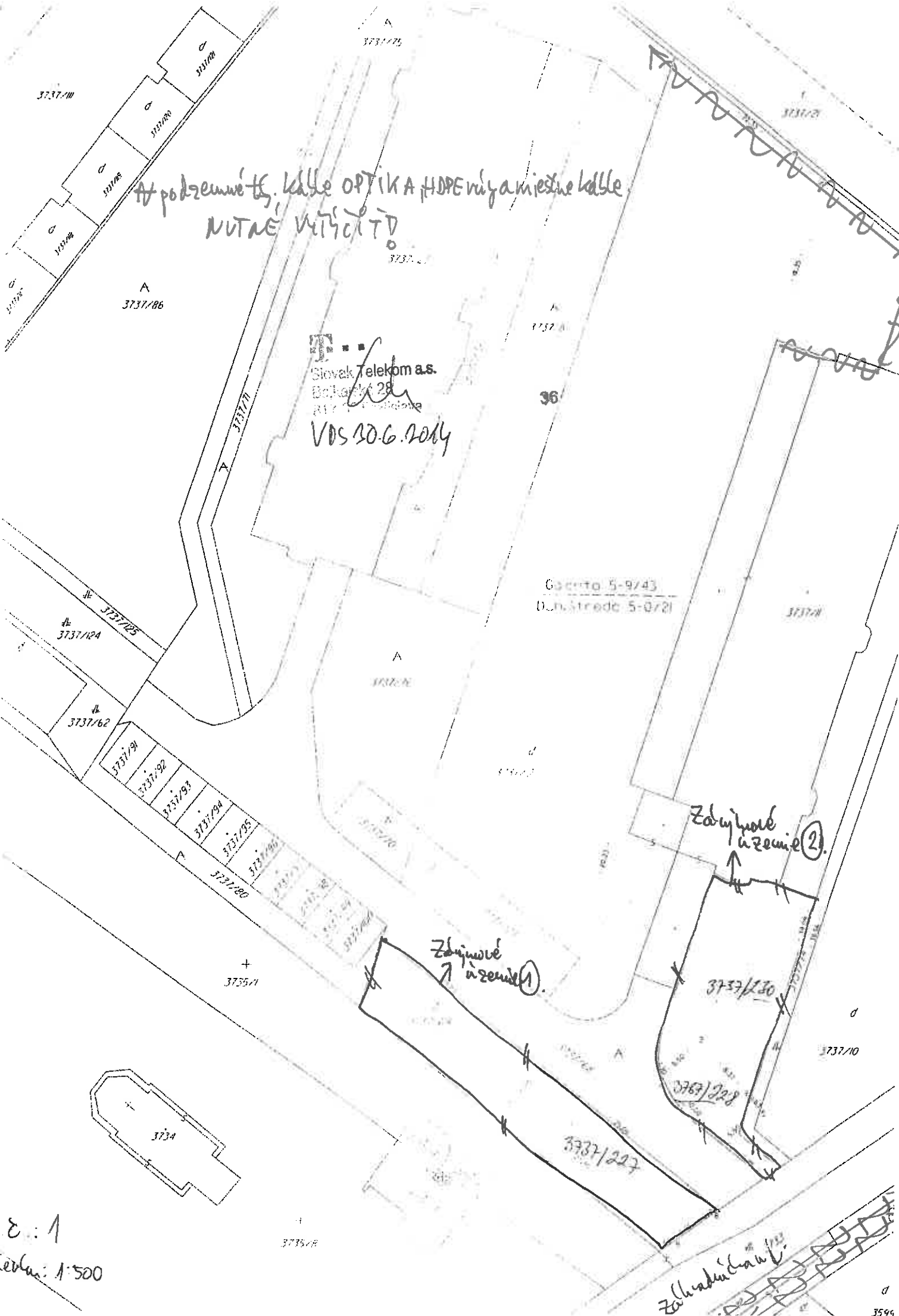
1x orientačná mapa s vyznačením plynárenských zariadení

  
**Roman Čiliak**  
Technik dokumentácie LC NitraSPP – distribúcia, a.s.  
Mlynské nivy 44/b  
825 11 Bratislava 26  
IČO: 35910739  
454



Datum: 08.07.2014  
Vytvoril: ciliakr

Použitie v súlade s internými predpismi.  
© SPP, a.s.



At podzemné káble OPTIKA HOPE niya miestne káble  
NUTNÉ VŤAČIŤ D

Slovak Telekom a.s.  
Bažantka 28  
811 01 Bratislava  
VOS 30.6.2014

Zbývajúce územie (2)

Zbývajúce územie (1)

Gacinto 5-9/43  
D.ú. Stredé 5-0/21

Základná škola

V.č.: 1  
mierka: 1:500

# Žiadosť o vyjadrenie

podľa § 69 ods. 6 zákona č. 610/2003 Z.z. o elektronických komunikáciách

Žiadateľ: MESTO DUNAJSKÁ STREDA

Tel. kontakt: 031 5903911 ulica, obec: 92901 DUNAJSKÁ STREDA, HLAVNÁ 10/16

Žiadam o vydanie vyjadrenia podľa § 69 ods. 6 zákona č. 610/2003 Z.z. o elektronických komunikáciách o existencii podzemných alebo nadzemných vedení siete, rádiových trás v mieste stavby a o možnosti rušenia rádiového prenosu (ďalej len „zariadenia“) na stavebnú akciu\* – prácu\*

Názov stavebnej akcie: KUĽTA POZEMKOV

Investor: .....

Popis práce: .....

Miesto vykonávania prác (uviesť všetky parcelné čísla): 3737/227 3737/228

Katastrálne územie: DUN. STREDA

Termín zahájenia prác: .....

Na vymedzenie rozsahu prác, ktorými môžu byť zariadenia dotknuté:

a)\* príkladám situačný plán stavebnej akcie, výkres GEOMETR. PL v mierke ..... vyhotovený v rámci projektu s názvom ..... projektantom: .....

b)\* ohraničujem miesto konania prác (kde sa nevypracúva projektová dokumentácia) takto: .....

Vyjadrenie požadujem na účely územného rozhodnutia\*, stavebného povolenia\* – zabezpečenia bezprostrednej ochrany zariadení pred poškodením alebo prácami, ktoré sa začnú (termín)\* KUĽTA POZEMKOV

Poverujem M. KOŠAROVÁ HELENA, číslo OP: SA1591R ako zástupcu na zakreslenie údajov o existencii zariadenia pre uvedenú stavebnú akciu, resp. prácu.

v DUN. STREDE dňa 30.6.2014

Prevádzkovateľ zariadenia: .....

Žiadateľ

Mesto Dunajská Streda  
MESTSKÝ ÚRAD  
odbor technický a investičný  
DIČ: 252112955

Číslo: DS-578

Vybavuje: Csiba Juraj.

Tel.: 02588/29621, 0903826663

V Dun. Strede.

dňa 30.6.2014.

Pri realizácii Vami plánovanej stavebnej akcie\* – vymedzených prác\* podľa časti I. a)\*, b)\* tejto žiadosti ~~dojde~~ – ~~príde~~ k styku s podzemnými\* alebo nadzemnými\* vedeniami prístupovej\* a transportnej\* siete, rádiovými trasami\* v mieste stavby alebo k rušeniu rádiového prenosu\*.

Existujúce zariadenia sú chránené ochranným pásmom (§ 67 zákona č. 610/2003 Z. z.). V káblovej ryhe je ~~viac káblov\*~~ – viac káblov\* s rôznou funkčnosťou.

(Údaje o technickom stave zariadení je možné poskytnúť po náležite zdôvodnenej potrebe pri ich vytyčovaní.)

Vyzývame Vás preto, aby sa k nám dostavil Vami poverený zástupca dňa 30.6.2014, ktorý musí\* – ~~predložiť~~ predložiť doklad, že je určenou osobou pre styk s obchodným tajomstvom, na zakreslenie existujúcich zariadení do Vašich podkladov. Poverený zástupca pri zakresľovaní predloží toto vyjadrenie, splnomocnenie na zakresľovanie a svoj občiansky preukaz (OP).

V zmysle § 69 ods. 7 zákona č. 610/2003 Z.z. o elektronických komunikáciách sa do projektu stavby musí zakresliť priebeh všetkých vedení v mieste stavby. Za nespĺnenie tejto povinnosti zodpovedá projektant.

Obdobné vyjadrenie si žiadateľ musí vyžiadať:

- o existencii podzemných vedení prístupovej\* - transportnej\* siete od spoločnosti Slovak Telekom, a. s., (ďalej len ST), RTC,
- o existencii rádiových zariadení (pri stavbách nadzemných objektov) od ST – Radiokomunikácie, o. z., Cesta na Kamzík 14, 817 51 Bratislava (ďalej len RK, o. z.) .....
- o existencii rádiových trás od ST – RK, o. z., úsek stratégie a marketingu, odbor STR .....
- o možnosti rušenia rádiového prenosu od ST – RK, o. z. ....

Spoločnosť Slovak Telekom, a. s., týmto upozorňuje, že:

1. na Vašom záujmovom území sa môžu nachádzať zariadenia iných prevádzkovateľov a televízne káblové rozvody,
2. v záujme ochrany televíznych káblových rozvodov a pri stavbách nadzemných objektov v záujme ochrany príjmu televízneho a rozhlasového signálu alebo prevádzky povolených rádiokomunikačných prostriedkov určí neopomenuteľných účastníkov územného konania príslušný stavebný úrad.

Pri akýchkoľvek prácach, ktorými môžu byť ohrozené alebo poškodené zariadenia, ste povinný vykonať všetky objektívne účinné ochranné opatrenia najmä tým, že zabezpečíte:

- pred začatím zemných prác vytýčenie a vyznačenie polohy zariadenia priamo na povrchu terénu,
- preukázateľné oboznámenie zamestnancov, ktorí budú vykonávať zemné práce, s vytýčenou a vyznačenou polohou tohto zariadenia a tiež s podmienkami, ktoré boli na jeho ochranu stanovené,
- upozornenie zamestnancov vykonávajúcich zemné práce na možnú polohovú odchýlku  $\pm 30$  cm skutočného uloženia zariadenia od vyznačenej polohy na povrchu terénu,
- upozornenie zamestnancov, aby pri prácach v miestach výskytu vedení a zariadení pracovali s najväčšou opatrnosťou a bezpodmienečne nepoužívali nevhodné náradie (napr. hĺbiace stroje) vo vzdialenosti 1,5 m na každú stranu od vyznačenej polohy zariadenia,
- aby boli odkryté zariadenia riadne zabezpečené proti akémukoľvek ohrozeniu a poškodeniu,
- zhutnenie zeminy pod káblami pred jeho zakrytím (zasypaním),
- bezodkladné oznámenie každého poškodenia zariadenia na telefónne číslo 0903/826663, 0903/730634,,
- overenie výškového uloženia zariadenia ručnými sondami (vzhľadom na to, že nezodpovedáme za zmeny priestorového uloženia zariadenia vykonané bez nášho vedomia),

v prípade požiadavky napojenia lokality, resp. objektu, na VSST (verejná sieť ST) vyžiadajte si určenie bodu napojenia na adrese Slovak Telekom, a. s. . Bajkalská 28, 817 62 Bratislava.

- informácie týkajúce sa nadzemných vedení poskytnite: p.Szalay –ved. tímu služieb a infraštruktúry Západ 3 D.S.mob.tf.č.0903709663

- ďalšie podmienky: ..... *NUTRNÉ VYTYČENIE* .....

Vyjadrenie je platné aj za T.Mobile a.s.Slovensko.

Nedodržanie podmienok ochrany zariadení je porušením povinností podľa § 66 zákona č. 610/2003 Z.z. o elektronických komunikáciách v platnom znení.

Vytýčenie zariadenia urobíme na základe samostatnej objednávky do troch týždňov od jej doručenia. V objednávke v dvoch vyhotoveniach uvedte číslo vyjadrenia o existencii zariadenia a dátum jeho vydania. Objednávku zašlite na adresu:

Slovak Telekom, a. s. . Bajkalská 28, 817 62 Bratislava.

Toto vyjadrenie platí len v rozsahu nami overenej dokumentácie akcie a pre rozsah prác vyznačených alebo vymedzených v I. časti tejto žiadosti.

Toto vyjadrenie stráca platnosť dňa *30.12.2014*.

V prípade, že žiadateľ bude so zemnými prácami alebo činnosťou z akýchkoľvek dôvodov pokračovať po tom, ako vydané vyjadrenie stratí platnosť, je povinný požiadať o nové vyjadrenie.

Káble sú zakreslené informatívne, je nutné ich vytýčiť.

Vytýčovací technik – tel.č.: p. Szabó Tibor, 0903/730634, (kontaktovať vopred aspoň 10 pracovných dní)

Príloha: 2X výkres.....

*[Signature]*  
.....  
za prevádzkovateľa zariadenia

Polohu zariadenia zakreslil do označených podkladov *[Signature]* *KOSÁROVÁ*

Číslo OP *57 15491P*

Pri zakreslení sa poskytla technická dokumentácia prevádzkovateľa: kniha plánov č. *DDK DC - ORIGINAL 10, MTS DUL. STREMA*  
listy č. *1-1-1-1*, výkresy *1-1-1-1*, a zakresľovateľ bol oboznámený s počtom káblov v káblovej ryhe.

Vyhlasujeme, že zakresľovateľovi bola poskytnutá úplná dokumentácia existujúcich zariadení v rozsahu územnej plochy vyznačenej v situačnom pláne, resp. vymedzenej na konanie prác v I. časti tejto žiadosti. Za správnosť zakreslenia však vydavateľ vyjadrenia nezodpovedá.

prevádzkovateľ zariadenia *[Signature]*

zakresľovateľ *[Signature]*