

Ivan Kífer, Nová Ves 2222/25, 929 01 Dunajská Streda

2	Mestský úrad Dunajská Streda	
Dátum:	13 -01- 2014	
Podacie číslo	656	Číslo súpr.
Prílohy	Vybavuje	

Titl.  
Mesto Dunajská Streda  
Hlavná 50/16  
929 01 Dunajská Streda


v Dun. Strede, dňa 13.01.2014

Vec: Žiadosť o odkúpenie pozemku

Dolu podpísaný Ivan Kífer, bytom Nová Ves 2222/25, 929 01 Dunajská Streda, nar. 03.02.1964, touto cestou obraciam na Vás so žiadosťou o odkúpenie pozemku, par. č. 1920/685 o výmere 55 m<sup>2</sup>, nachádzajúcej sa v k. ú. Dunajská Streda, v obci Dunajská Streda, vytvorenej geometrickým plánom číslo 33472602-181/13 zo dňa 16.12.2013, vyhotoviteľa Ing. Kovács Imrich, Átriová ul. 1576/11, 929 01 Dunajská Streda, IČO: 33 472 602. V roku 2013 som nadobudol do svojho výlučného vlastníctva nehnuteľnosti: pozemok par. č. 1920/374 a stavbu predajne súpr. č. 4046, vedené na LV č. 4421 Okresným úradom Dunajská Streda – Katastrálny odbor. K predmetnej stavbe predajne zo strany predchádzajúceho vlastníka bola vystavaná celoročná terasa, ktorá sa nachádza na novovytvorenej parcele č. 1920/685. Predmetná stavba predajne je rozdelená na tri predajné miestnosti, z ktorých k jednej je zabezpečený prístup tiež cez novovytvorenú parcelu č. 1920/685. V záujme zabezpečenia dlhodobého užívania predmetného pozemku a možnosti získania povolenia na dlhodobé užívanie vyššie uvedenej stavby mnou ako novým vlastníkom a v záujme možnosti bezproblémového prístupu k hore uvedenej predajnej miestnosti, žiadam ctené Mestské zastupiteľstvo v Dunajskej Strede o odpredaj hore uvedeného pozemku.

Za vybavenie mojej žiadosti Vám vopred ďakujem.

S pozdravom.



Ivan Kífer





**NEDOPOSIELAŤ**

1 Neúspešný pokus o doručenie s výzvou o opakované doručenie dňa

2 Opakované doručenie

3 Deň uloženia zásielky

4 Deň odopretia prijatia zásielky, ktorý sa považuje za deň jej doručenia, o čom bol adresát poučený

**DORUČENKA  
DOPORUČENÉ****DO VLASTNÝCH RUK  
Opakované doručenie****TERDAHELY VÁROS**Odosielateľ: Mesto Dunajská Streda  
Hlav 50/16  
929 01 Dunajská Streda

7858/3934/2014/023-SA

**TAL**  
nyilvántartási főosztály

Potvrdzujem príjem tejto písomnosti

Dňa 24.4.2014 20

Podpis

Adresát:

**Ivan Kifer**  
Nová Ves 2222/25  
929 01 Dun.Streda**Ivan Kifer**  
Nová Ves 2222/25  
929 01 Dun.Streda

Váš list číslo/zo dňa

Naše číslo  
7858/3934/2014/023-SAVybavuje/linka  
Ing. Alžbeta KromkováDunajská Streda  
16.04.2014**Vec: Povolenie osobitného užívania verejného priestranstva č. 04/2014/CT**

Mesto Dunajská Streda podľa § 4 ods. 3 písm. f) zákona SNR č. 369/1990 Zb. o obecnom zriadení v znení neskorších predpisov v spojení s ustanoveniami § 9 Všeobecne záväzného nariadenia mesta Dunajská Streda č. 23/2012 zo dňa 4. decembra 2012 o dani za osobitné užívanie verejného priestranstva na území mesta Dunajská Streda

**p o v o ľ u j e**

Meno a priezvisko/Obchodné meno: Ivan Kifer  
Rodné číslo/IČO: 640203/6850  
Adresa trvalého pobytu/Sídlo: Nová Ves 2222/25, 929 01 Dunajská Streda

osobitné užívanie verejného priestranstva za účelom umiestnenia zariadenia celoročnej terasy za účelom poskytovania pohostinských služieb a služieb rýchleho občerstvenia v spojení s predajom na priamu konzumáciu v II. pásme o výmere 24 m<sup>2</sup> na pozemku, časti parc. č. 1920/685 v k. ú. Dunajská Streda, obec Dunajská Streda, na ulici Nová Ves v Dunajskej Strede.

Povolenie sa vydáva na dobu určitú od 01.01.2014 do 31.12.2017.

Žiadateľ (daňovník) je povinný dodržať podmienky osobitného užívania verejného priestranstva uvedené vo Všeobecne záväznom nariadení mesta č. 23/2012 zo dňa 4. decembra 2012 o dani za osobitné užívanie verejného priestranstva na území mesta Dunajská Streda, najmä je povinný :

- užívať verejné priestranstvo tak, aby bolo čo najmenej obmedzené jeho účelové určenie,
- zabrániť poškodzovaniu a znečisteniu verejného priestranstva a jeho zariadení,
- zabezpečiť prístup k inžinierskym sieťam (voda, plyn a pod.),
- po skončení užívania uviesť na svoje náklady verejné priestranstvo do pôvodného stavu a túto skutočnosť bezodkladne oznámiť správcovi dane,
- zaplatiť miestnu daň za užívanie verejného priestranstva .

JUDr. Zoltán Hájos  
primátor mesta  
László Szabó  
viceprimátor mesta

Príloha: Rozhodnutie č. 10/2014/CT

Fax: 031/552 71 42  
Telefón: +421 31/590 39 31www.dunstreda.sk  
IČO: 00305383E-mail:  
alzbeta.kromkova@dunstreda.eu



Číslo: 9308/3182/2014/033-AL

Dunajská Streda, 06.05.2014

Toto rozhodnutie nadobudlo právoplatnosť  
dňa: 06. MÁJ 2014  
Mesto Dunajská Streda  
Dňa: 06. MÁJ 2014 Podpis: .....

## ROZHODNUTIE

Mesto Dunajská Streda, stavebný úrad príslušný podľa § 117 zákona č.50/1976 Zb. o územnom plánovaní a stavebnom poriadku /stavebný zákon/, v znení neskorších predpisov postupom podľa § 88 ods.1 písm. b/ a § 88a stavebného zákona

**do d a t o č n e p o v o ľ u j e**  
stavbu: „Terasa espressa PUB ALL CAFE“

pre stavebníka: **Kífer Ivan**  
bytom: **929 01 Dunajská Streda, Nová Ves 2222/25**

na pozemku parc.č.: **192/210**, ktorá je podľa LV č. 3251 vo vlastníctve stavebníka  
Mesta Dunajská Streda

v katastrálnom území : **Dunajská Streda**  
obec : **Dunajská Streda**

a súčasne na základe § 82 ods.1 zákona č. 50/76 Zb. v znení neskorších predpisov

**p o v o ľ u j e u ž í v a n i e s t a v b y:**  
„Terasa espressa PUB ALL CAFE“

na pozemku parc.č.: **1920/210**  
novovytvorená parc.č. podľa GP: **1920/685**  
v katastrálnom území : **Dunajská Streda**  
obec : **Dunajská Streda**

Stavba je uskutočnená podľa dokumentácie overenej v stavebnom konaní, ktorá je súčasťou tohoto rozhodnutia.

Stavba „Terasa espressa PUB ALL CAFE“ s rozmermi 4,030m x 5,151m, je umiestnená na pozemku parc. č. 1920/685 v k. ú. Dunajská Streda podľa situačného plánu M 1:200. Terasa stojí vedľa hlavnej budovy pohostinstva.

**Pre umiestnenie a uskutočnenie stavby sa určujú tieto podmienky:**

**1. ZSE a.s. Dunajská Streda, Kračanská cesta 1607/45**

- V záujmovom území sa nachádzajú vzdušné – káblové VN-NN vedenia v správe ZSE a.s. Pred začiatkom zemných prác požadujeme vytýčiť káblové vedenia pracovníkom ZSE. U vzdušných vedení je nutné nenarušiť stabilitu podperných bodov a celistvosť uzemnenia.

**2. Slovak Telekom a.s. Bratislava**

- V záujmovom území dôjde k styku s vedeniami prístupovej a transportnej siete. Žiadame dodržať podmienky uvedené vo vyjadrení DS-661, zo dňa 06.11.2013

**3. ZsVS, a.s. Nitra, OZ Dunajská Streda**

V predloženej situácii su orientačne zakreslené podzemné vedenia v správe nášho :  
Žiadame dodržať ochranné pásmo v zmysle zákona č.442/2002 §19 a STN 73 600s  
začatím výkopových prác je potrebné požiadať vytýčenie vedení v teréne

**4. Slovenský plynárenský priemysel, a.s. LC 945 01 Komárno, Mederčská 81**

- V záujmovom území sa PZ v správe SPP – distribúcia a.s. nenachádzajú.

**5. Mesto Dunajská Streda**

- S predloženou projektovou dokumentáciou (projekt pre dodatočné stavebné povolenie) súhlasíme

**Pre užívanie stavby stavebný úrad určuje nasledovné podmienky:**

1. Stavbu možno užívať len na účel určený v kolaudačnom rozhodnutí.
2. Vlastník stavby je povinný dokumentáciu skutočného realizovania stavby uchovávať po celý čas jej užívania a pri zmene vlastníctva stavby odovzdať ju novému nadobúdateľovi.

Námietky účastníkov konania : **neboli vznesené.**

### **O d ô v o d n e n i e**

Mesto Dunajská Streda, ako príslušný stavebný úrad z vlastného podnetu zahájilo konanie vo veci dodatočného povolenia stavby „Terasa espressa PUB ALL CAFE“ štátnym stavebným dohľadom. Na miestnom šetrení dňa 17.03.2011 bolo zistené, že pôvodný stavebník Ladislav Bögi, bytom: 929 01 Dunajská Streda, Nová Ves 2217/3 uskutočnil stavbu „Terasa espressa PUB ALL CAFE“ bez stavebného povolenia, čím porušil § 54 stavebného zákona a dopustil sa priestupku podľa ust. § 105 ods. 3 písm. b) stavebného zákona a užíva stavbu na podnikanie bez kolaudačného rozhodnutia, čím porušil § 76 ods. 1 stavebného zákona a dopustil sa priestupku za porušenie ust. § 105 ods. 3 písm. c) stavebného zákona.

V rámci konania stavebník preukázal, že existencia stavby a jej dodatočné povolenie nie je v rozpore s verejnými záujmami. Táto skutočnosť je dokladovaná kladným stanoviskom Mesta Dunajská Streda, ZSE a.s. Dunajská Streda, ZsVS a.s. Dunajská Streda, Slovak Telekom a.s., SPP a.s. Komárno.

Podľa žiadosti zo dňa 21.02.2014, novým stavebníkom je Iván Kífer, bytom 929 01 Dunajská Streda, Nová Ves 2222/25. Stavebník má zabezpečené vlastnícke právo k hlavnej stavbe na základe kúpnej zmluvy, ktorého vklad do katastra nehnuteľnosti bola povolená dňa 27.03.2013 a je vedená na liste vlastníctva č. 4421.

Stavebník má zabezpečené iné právo na umiestnenie stavby na pozemku parc.č. 1920/210, v k.ú. Dunajská Streda, na základe povolenia osobitného užívania verejného priestranstva č. 04/2014/CT, na dobu určitú do 31.12.2017.

Na predmetnej stavbe neboli zistené rozpory so všeobecnými technickými požiadavkami na výstavbu.

Na základe miestneho šetrenia štátneho stavebného dohľadu, stavebný úrad vyzval vlastníka stavby aby v určenej lehote predložili doklady o tom, že uskutočnenie stavby nie je v rozpore s verejnými záujmami chránenými stavebným zákonom a osobitnými zákonmi.

V priebehu konania nenašiel stavebný úrad také dôvody, ktoré by znemožnili dodatočné povolenie stavby.

Z týchto dôvodov bolo rozhodnuté tak, ako je to uvedené vo výrokovej časti tohoto rozhodnutia.

Žiadateľ zaplatil v zmysle zákona č.145/1995 Z.z. o poplatkoch, položky 61 za vydanie tohoto rozhodnutia správny poplatok vo výške dvojnásobok pôvodnej sadzby v hodnote 66 € do pokladne mesta.

## Poučenie

Podľa §54 zákona č.71/1967 Zb. o správnom konaní proti tomuto rozhodnutiu možno podať odvolanie v lehote do 15 dní odo dňa doručenia tohto rozhodnutia na Mestskom úrade Dunajská Streda, Hlavná 50/16, 929 01 Dunajská Streda.

Toto rozhodnutie možno preskúmať príslušným súdom po vyčerpaní riadneho opravného prostriedku a nadobudnutí právoplatnosti.



**JUDr. Hájos Zoltán**  
primátor mesta

### Doručí sa:

1. Kifer Ivan, 929 01 Dunajská Streda, Nová Ves 2222/25
2. HP- Ing. Gabriela Kohelová, 930 13 Trhová Hradská, Koncová 166/26
3. a/a – Mesto Dunajská Streda

### Na vedomie:

4. ZSE a.s. Bratislava Čulenova 6
5. Západoslovenská vodárenská spoločnosť a.s., 929 01 Dun. Streda, Kračanská cesta 1233
6. Slovak Telekom a.s.823 13 Bratislava, Karadžičova 10
7. SPP Distribúcia, Komárno Mederčská
8. a/a – Mesto Dunajská Streda, oddelenie ÚP a VD
9. a/a - Spoločný stavebný úrad Dunajská Streda

Vybavuje: **Ing. Ladislav Adamiczký,**  
Mestský úrad, spoločný stavebný úrad,  
Poschodie č. dverí 219, č.t. 0918 / 607 327



1919/109

1920/228

1920/37

1920/212

1920/211

1920/218

1920/219

1920/202

1920/53

1920/225

1920/201

1919/240

1920/200

1920/199

1920/181

1920/182

1920/185

1920/184



2/236

# 1920/623

1919/109

1920/629

# 1920/631

1920/258

1920/637

1920/235

1920

1920/232

1920/222

1920/221

1920/220

1920/213

1920/212

1920/211

1920/374

1920/217

1920/218

1920/219

1920/210

1919/132

1919/116

1919/278

19

19

NOVÁ VES

1920/225

1920/209

1920/203

1920/204

# 1920/638

1919/245

1919/246

1920/208

1920/202

1920/205

1919/259

1919/240

1920/196

1920/181

1920/182

1920/183

1920/197

1920/207

1920/201

1920/206

1919/196

1919/195

1920/184

186

1920/299

1920/200

1920/200

1920/206

1919/237

1919/194

1919/213

1920/198

1920/198

19

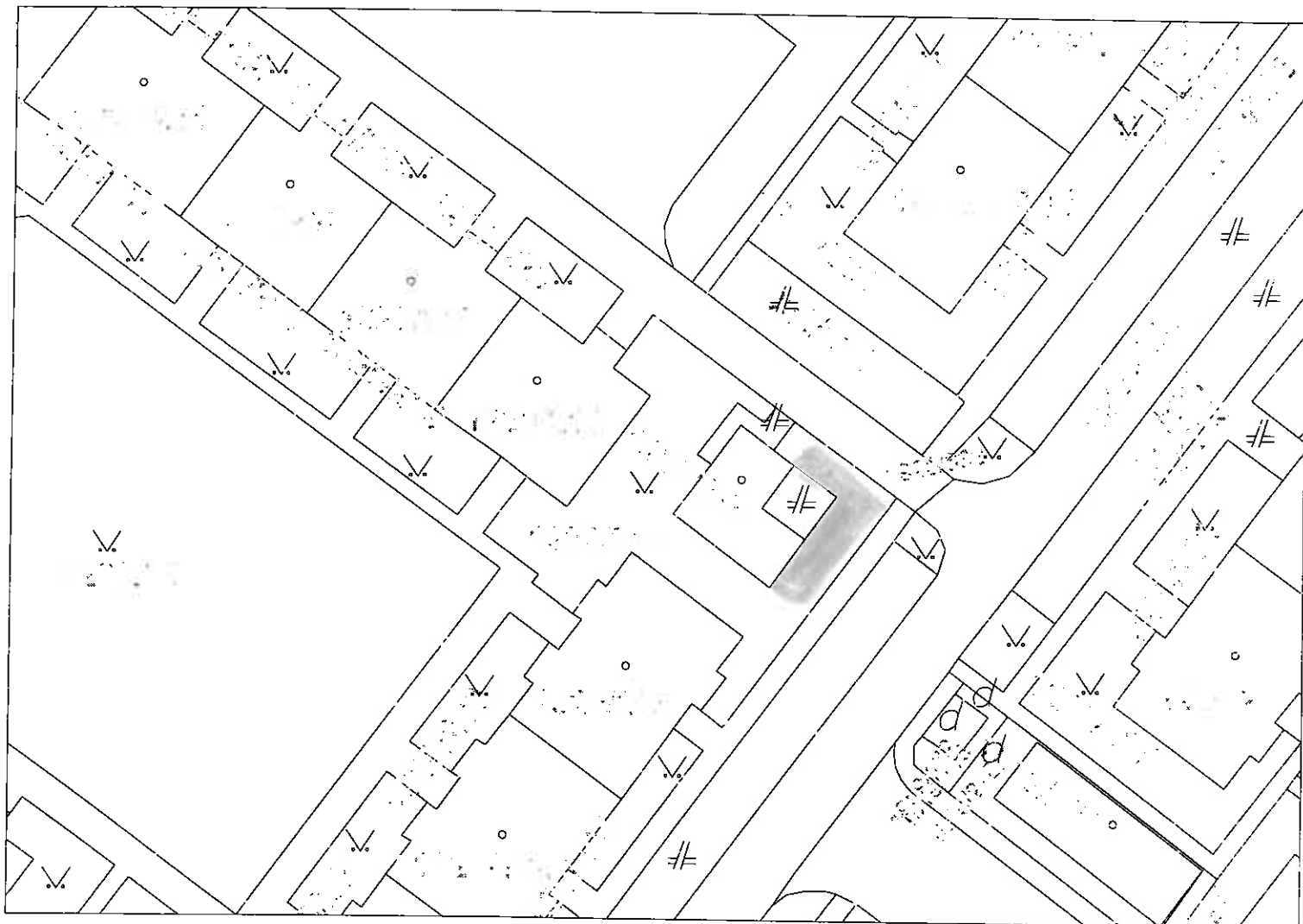
Úrad geodézie, kartografie a katastra Slovenskej republiky

# Informatívna kópia z mapy

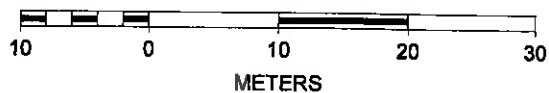
Vytvorené cez katastrálny portál

Okres: Dunajská Streda  
Obec: DUNAJSKÁ STREDA  
Katastrálne územie: Dunajská Streda

10. januára 2014 10:11




SCALE 1 : 588



Ing. Jolán Németh, 930 11 Topoľníky, Pionierska 24

Znalkyňa v odbore stavebníctvo - odvetvie pozemné stavby, odhad hodnoty nehnuteľností  
ev. č. 912490 číslo znaleckého posudku : 1/2014

## ZNALECKÝ POSUDOK



**vo veci :** odhad všeobecnej hodnoty – pozemku na novovytvorenej parcele č. 1920/685 v katastrálnom území Dunajská Streda v meste Dunajská Streda

**Zadávateľ znaleckého posudku:** Kífer Ivan

Nová Ves 2222/25

929 01 Dunajská Streda

**Účel znaleckého posudku :** odhad všeobecnej hodnoty nehnuteľností ako podklad k právnomu úkonu - prevod nehnuteľností

Znalecký posudok obsahuje 31 strán včítane krycieho listu, a odovzdáva sa v troch vyhotoveniach objednávateľovi ( 1 exemplár archivuje znalec )

v Topoľníkoch dňa 11. januára 2014

**III. ZÁVER****1. ZÁKLADNÉ ÚDAJE****Pozemky:**

Druh pozemku	Číslo parcely	Výmera (m <sup>2</sup> )
pozemok	1920/685	55,00

**2. VŠEOBECNÁ HODNOTA**

Všeobecná hodnota (VŠH) je výsledná objektivizovaná hodnota nehnuteľností a stavieb, ktorá je znaleckým odhadom ich pravdepodobnejšej ceny ku dňu ohodnotenia, ktorú by tieto mali dosiahnuť na trhu v podmienkach voľnej súťaže, pri poctivom predaji, keď kupujúci a predávajúci budú konať s patričnou informovanosťou i opatrnosťou a s predpokladom, že cena nie je ovplyvnená neprímeranou pohnútkou.

Podľa môjho názoru použitá metóda polohovej diferenciácie množstvom hodnotiacich ukazovateľov zohľadňuje faktory vyplývajúce na všeobecnú hodnotu nehnuteľností a vyjadruje hodnotu za ktorú je možné ohodnocované nehnuteľnosti v mieste a čase predat. Ako všeobecnú hodnotu pozemku odporúčam preto akceptovať hodnotu stanovenú polohovou diferenciáciou.

**Rekapitulácia****Pozemky:**

Všeobecná hodnota metódou polohovej diferenciácie: 1 941,50 €

Ako vhodná metóda na stanovenie VŠH pozemkov bola použitá metóda polohovej diferenciácie

**3. REKAPITULÁCIA VŠEOBECNEJ HODNOTY**

Názov	Všeobecná hodnota [€]
<b>Pozemky</b>	
pozemok na novovytvorenej parc. č. 1920/685 (55 m <sup>2</sup> )	1 941,50
<b>Spolu VŠH</b>	<b>1 941,50</b>
<b>Zaokrúhlená VŠH spolu</b>	<b>1 940,00</b>

Všeobecná hodnota stavieb a pozemkov je spolu: **1 940,00 €**

Slovom: **Jedentisícdeväťstoštyridsať Eur**

**4. MIMORIADNE RIZIKÁ : existencie podzemných inžinierskych sietí**

v Topoľníkoch dňa 11. januára 2014



*Ing. Jolán Németh*  
Ing. Jolán Németh

**IV. PRÍLOHY**

- List vlastníctva č. 3251
- Informatívna kópia z katastrálnej mapy
- Overený geometrický plán na oddelenie pozemku
- Ortofotomapa
- potvrdenia o existencii podzemných vedení
- Osvedčenie číslo : S - 097

Úrad geodézie, kartografie a katastra Slovenskej republiky  
**VÝPIS Z KATASTRA NEHNUTEĽNOSTÍ**

Okres: Dunajská Streda

Vytvorené cez katastrálny portál

Obec: DUNAJSKÁ STREDA

Dátum vyhotovenia 07.05.2014

Katastrálne územie: Dunajská Streda

Čas vyhotovenia: 10:24:08

**ČIASŤ A: MAJETKOVÁ PODSTATA**

ČIASŤ A: MAJETKOVÁ PODSTATA

**PARCELY registra "C" evidované na katastrálnej mape**

Parcelné číslo	Výmera v m2	Druh pozemku	Spôsob využ. p.	Umiest. pozemku	Právny vzťah	Druh ch.n.
1920/374	127	Zastavané plochy a nádvoria	16	1		, 501

Legenda:

Spôsob využitia pozemku:

16 - Pozemok, na ktorom je postavená nebytová budova označená súpisným číslom

Druh chránenej nehnuteľnosti:

501 - Chránená vodohospodárska oblasť

Umiestnenie pozemku:

1 - Pozemok je umiestnený v zastavanom území obce

**Stavby**

Súpisné číslo	na parcele číslo	Druh stavby	Prís stavby	Druh ch.n.	Umiest. stavby
4046	1920/374	13	predajňa		1

Legenda:

Druh stavby:

13 - Budova ubytovacieho zariadenia

Kód umiestnenia stavby:

1 - Stavba postavaná na zemskom povrchu

**ČASŤ B: VLASTNÍCI A INÉ OPRÁVNENÉ OSOBY**

Pr. číslo Pr. jezvisko, meno (názov), rodné priezvisko, dátum narodenia, rodné číslo (IČO) a Spoluvlastnícky podiel miesto trvalého pobytu (sídlo) vlastníka

Účastník právneho vzťahu:

Vlastník

3 Kifer Ivan r. Kifer, Nová Ves 2222/25, Dunajská Streda, PSČ 92901, SR

1 / 1

Dátum narodenia : 03.02.1964

Titul nadobudnutia V-1181/13 Kúpna zmluva vklad povolený dňa 27.03.2013 - č.z. 875/13

**ČASŤ C: ĎARČY**

Bez zápisu.

Iné údaje:

Bez zápisu.

Pr. známka:

Bez zápisu.

Vysvetlenie: údaje v ČASŤI C: ĎARČY bez uvedenia parcelného čísla alebo poradového čísla vlastníka alebo inej oprávnenej osoby sa týkajú všetkých nehnuteľností a všetkých vlastníkov a iných oprávnených osôb na liste vlastníctva.

Úrad geodézie, kartografie a katastra Slovenskej republiky  
**VÝPIS Z KATASTRA NEHNUTEĽNOSTÍ**

Okres: Dunajská Streda

Vytvorené cez katastrálny portál

Obec: DUNAJSKÁ STREDA

Dátum vyhotovenia 07.05.2014

Katastrálne územie: Dunajská Streda

Čas vyhotovenia: 10:27:04

**ČIASTOČNÝ VÝPIS Z LISTU VLASTNÍCTVA č. 3251**

ČASŤ A: MAJETKOVÁ PODSTATA

**PARCELY registra "C" evidované na katastrálnej mape**

Parcelné číslo	Výmera v m <sup>2</sup>	Druh pozemku	Spôsob využ. p.	Umiest. pozemku	Právny vzťah	Druh ch.n.
1920/210	426	Ostatné plochy	29	1		, 501

Legenda:

Spôsob využívania pozemku:

29 - Pozemok, na ktorom je okrasná záhrada, uličná a sídlisková zeleň, park a iná funkčná zeleň a lesný pozemok na rekreačné a poľovnícke využitie

Druh chránenej nehnuteľnosti:

501 - Chránená vodohospodárska oblasť

Umiestnenie pozemku:

1 - Pozemok je umiestnený v zastavanom území obce

Ostatné parcely nevyžiadané

**ČASŤ B: VLASTNÍCI A INÉ OPRÁVNENÉ OSOBY**

Pr. číslo Pr. iezvisko, meno (názov), rodné priezvisko, dátum narodenia, rodné číslo (IČO) a Spoluvlastnícky podiel miesto trvalého pobytu (sídlo) vlastníka

Účastník právneho vzťahu:

Vlastník

1 Mesto Dunajská Streda, Hlavná 50/16, Dunajská Streda, PSČ 929 01, SR

1 / 1

IČO :

Poznámka	List vl. 5962
Poznámka	List vl. 6567
Poznámka	List vl. 6577
Titul nadobudnutia	Z 2740/97 ZAPIS VL.PRAV. NA PC.1235/4
Titul nadobudnutia	LIST VL. 4754
Titul nadobudnutia	Z 2215/97 PREVED.GP.C.33737398-73/96
Titul nadobudnutia	Z 3894/97 DELIMITACIA
Titul nadobudnutia	Z 4400/97 PREHLASENIE
Titul nadobudnutia	Z4436/97-PREHLASENIE
Titul nadobudnutia	Z 5334/97 preved.gp.c.14061538-78/97
Titul nadobudnutia	Z 5174/97 ROZH. O URCENI SUP.C. 403/97
Titul nadobudnutia	Z727/98-PREVEDENIE GEOM.PLANU C.30014204-330/97
Titul nadobudnutia	Z 215/98 ZAPIS,PKN.VL.č.1584
Titul nadobudnutia	Z 44/98 dod.delimitácia na pč.259/1
Titul nadobudnutia	Z 43/98 delimitácia
Titul nadobudnutia	Z 2894/98 zápis budovy na pč.101/2
Titul nadobudnutia	Z 3139/98 delimitácia
Titul nadobudnutia	Z 3600/98 listina na pč.164
Titul nadobudnutia	Z 3420/98 zápis,rozhodnutie č.Výst.2941/66,X-50/98 rozhodnutie ,
Titul nadobudnutia	Z 2893/98 zápis
Titul nadobudnutia	Z 1531/98 urč.sup.číslo č.46/1998
Titul nadobudnutia	Z 4455/98 dodatok k delimitácie na A 602-A630
Titul nadobudnutia	Z 4642/98-Prevedenie GP č.30014204-295/98
Titul nadobudnutia	Z4693/98-delimitácia
Titul nadobudnutia	Z 4866/98 preved.geomplán č.323224642-295/98
Titul nadobudnutia	Z 5678/98 delimitačný protokol
Titul nadobudnutia	Z 6431/98 urč.sup.číslo č.850/98
Titul nadobudnutia	Z 2497/98 urč.sup.číslo č.303/98
Titul nadobudnutia	Z 6373/98 listina o urč.sup.číslo č.685/98

IČO :

Titul nadobudnutia	Z 956/99 určenie č.49/99
Titul nadobudnutia	Z 957/99 určenie č.48/99
Titul nadobudnutia	Z 958/99 určenie č.47/99
Titul nadobudnutia	Z 959/99 určenie č.46/99
Titul nadobudnutia	Z 960/99 určenie č.45/99
Titul nadobudnutia	Z 1087/99 určenie č.94/99
Titul nadobudnutia	Z 1088/99 určenie č.93/99
Titul nadobudnutia	Z 1089/99 určenie č.92/99
Titul nadobudnutia	Z1148/99-prevedenie g.p.č.14061538-39/97
Titul nadobudnutia	Z 1359/99 bežná údržba
Titul nadobudnutia	Z829/99-delimitácia
Titul nadobudnutia	Z830/99-určenie sč.
Titul nadobudnutia	Z828/99-určenie sč.
Titul nadobudnutia	Z827/99-určenie sč.
Titul nadobudnutia	Z826/99-určenie sč.
Titul nadobudnutia	Z825/99-určenie sč.
Titul nadobudnutia	Z 1579/99 delimitácia na pč.1880/291
Titul nadobudnutia	X 84/98 rozhodnutie
Titul nadobudnutia	X-20/98 rozhodnutie na pč.1920/18
Titul nadobudnutia	Z 1933/99 určenie č.184/99
Titul nadobudnutia	Z 6372/98 určenie č.686/98
Titul nadobudnutia	Z 6371/98 určenie č.687/98
Titul nadobudnutia	Z 6374/98 určenie č.684/98
Titul nadobudnutia	Z 6528/99 určenie č.682/98
Titul nadobudnutia	Z 6531/98 určenie č.680/98
Titul nadobudnutia	Z 6530/98 určenie č.678/98
Titul nadobudnutia	Z 2193/99 delimitačný protokol
Titul nadobudnutia	Z 1582/99 prev.geom.plán.č.32324642-394/98
Titul nadobudnutia	Z 1583/99 prev.geom.plán.č.32324642-427/98
Titul nadobudnutia	Z 2628/99 preved.geom.plán.č.30079918-55/96
Titul nadobudnutia	,V-1894/99"Darovacia zmluva
Titul nadobudnutia	V 2079/99 darovacia zmluva
Titul nadobudnutia	V 1662/99 Kúpna zmluva
Titul nadobudnutia	Z 3364/99 delimitácia na pč.1620/2-4
Titul nadobudnutia	Z 3363/99 delimitácia
Titul nadobudnutia	List vl. 5304
Titul nadobudnutia	Z 4175/99 delimitácia na pč.1620/1,1620/5-.11
Titul nadobudnutia	Z 4398/99 kvitancia na V 3052/96
Titul nadobudnutia	Z 4934/99 prev.geom.plán. č.33737398-95/99
Titul nadobudnutia	Z 816/98 určenie č.326/99
Titul nadobudnutia	V 2929/99 Kúpna zmluva
Titul nadobudnutia	V 3224/99 zámenná zmluva
Titul nadobudnutia	V 151/00 kúpna zmluva
Titul nadobudnutia	Z 1370/00 zápis,pkn.vl.1584/Z 215/98/
Titul nadobudnutia	Z 496/00 Kvitancia na V 1278/99
Titul nadobudnutia	Z 1309/00 prev.geom.plán.č.N-043/2000
Titul nadobudnutia	Z 2726/00 zápis
Titul nadobudnutia	Z 2737/00-§14 ods.2 zák.č.180/95 Z.z.(p.č.2082,2090/2,2091/2)
Titul nadobudnutia	Z 4923/00 prehlásenie na sč.1250,na pč.51
Titul nadobudnutia	Z 4922/00 prehlásenie
Titul nadobudnutia	Z 4893/00 listina o určení sč.č.191/2000
Titul nadobudnutia	Z 4967/00 listina o určení sč.194/2000-195/2000
Titul nadobudnutia	Z -6930/00 listina o určení sč.č 277/2000
Titul nadobudnutia	V 3867/00 darovacia zmluva
Titul nadobudnutia	V 3868/00 darovacia zmluva
Titul nadobudnutia	V-3869/00 darovacia zmluva
Titul nadobudnutia	V-3871/00 darovacia zmluva
Titul nadobudnutia	Z-1227/01 listina o určení sč.,č.42/2001
Titul nadobudnutia	Z-1226/01 listina o určení sč.
Titul nadobudnutia	Z2097/01-určenie sč.
Titul nadobudnutia	Z-2378/01 listina o určení sč.č.82/2001

IČO :

Titul nadobudnutia	Z-2547/01 listina o určení sč.č.82/2001
Titul nadobudnutia	Z-3386/01 prevedenie geom.plán č.N-318/2000
Titul nadobudnutia	Z-4081/01 Kvitancia na V 77/96
Titul nadobudnutia	V-4097/01 darovacia zmluva
Titul nadobudnutia	Z-5581/01 Kvitancia na V 1272/98
Titul nadobudnutia	V 173/02 Zámenná zmluva
Titul nadobudnutia	Z-4/02 prev.geom.plán č.334472602-01/02,nájomná zmluva
Titul nadobudnutia	Z-735/02 prevedenie geom.plán č.33737398-6/2002
Titul nadobudnutia	Z-1318/02 listina o určení č.52/2002
Titul nadobudnutia	Z-1176/02 prehlásenie
Titul nadobudnutia	Z-734/02 prevedenie geom.plán č.33737398-4/2002
Titul nadobudnutia	Z-1686/02 listina o určení č.66/2002
Titul nadobudnutia	V -1506/02 Kúpna zmluva
Titul nadobudnutia	V 1811/02 Kúpna zmluva
Titul nadobudnutia	V2594/02-darovanie
Titul nadobudnutia	Z-1307/02 listina o určení č.46/2002
Titul nadobudnutia	V 3176/02 Kúpa
Titul nadobudnutia	V 3285/02 Zmluva o bezodplatnom orevide vlastníctva č.4K 8860-02
Titul nadobudnutia	Z-3826/02 listina o určení č.144/2002
Titul nadobudnutia	V-3405/02 Kúpa
Titul nadobudnutia	V-3406/02 Kúpa
Titul nadobudnutia	V-3407/02 Kúpa
Titul nadobudnutia	V-3408/02 Kúpa
Titul nadobudnutia	H-1/02
Titul nadobudnutia	Z-3783/02 prev.geom.plán č.E 2816
Titul nadobudnutia	V-3404/02-Kúpna zmluva
Titul nadobudnutia	Z-155/03 listina o určení 2/03,geom.plán č.33472602-152/02
Titul nadobudnutia	Z-162/03 delimitačný protokol
Titul nadobudnutia	V 1783/03 darovanie
Titul nadobudnutia	V-1388/02-Kúpna zmluva
Titul nadobudnutia	Z 3965/03 prevedenie geom.plán č.33737398-50/2003
Titul nadobudnutia	Z 5256/03 prevedenie geom.plán č.66/2003
Titul nadobudnutia	V -789/04 Zmluva o prevode nehnuteľnosti právoplatná dňa 8.03.2004
Titul nadobudnutia	V 274/04 Kúpna zmluva právoplatná dňa 26.03.2004
Titul nadobudnutia	Z 3434/04 rozhodnutie č.162/2004
Titul nadobudnutia	Z 3435/04 rozhodnutie č.159/2004
Titul nadobudnutia	V 3595/04 darovacia zmluva právoplatná dňa 22.09.2004
Titul nadobudnutia	Z 4770/04 rozhodnutie č. 202/2004
Titul nadobudnutia	V 349/05 Darovacia zmluva právoplatná dňa 27.01.2005
Titul nadobudnutia	Z 1029/05 rozhodnutie č. 20/2005
Titul nadobudnutia	Z 991/05 prev.geom.plán č. 32324642-142/2004
Titul nadobudnutia	Z 992/05 prev.geom.plán č. 32324642-133/2004
Titul nadobudnutia	Z 993/05 prev.geom.plán č. 32324642-141/2004
Titul nadobudnutia	V 1544/05 Záložná zmluva- 661/05
Titul nadobudnutia	Z 1450/05 výmaz na V 2250/98
Titul nadobudnutia	V 3523/05 Zámenná zmluva
Titul nadobudnutia	V 3523/05 Zámenná zmluva
Titul nadobudnutia	R 515/05 prevedenie geom.plán č. 33737398-11/2005
Titul nadobudnutia	V 5506/05 Kúpna zmluva
Titul nadobudnutia	Z 303/06 rozhodnutie č. 6/2006
Titul nadobudnutia	R 98/06 prevedenie geom.plán č. 33737398-17/2005
Titul nadobudnutia	V 504/06 Zámenná zmluva
Titul nadobudnutia	R 233/06 prevedenie geom.plán č. 32324642-014/2006
Titul nadobudnutia	V 1535/06 Kúpna zmluva č.4K-2981-06
Titul nadobudnutia	Z-3018/06-výmaz zál.práva
Titul nadobudnutia	V 2600 Darovacia zmluva
Titul nadobudnutia	V 2601/06 Darovacia zmluva
Titul nadobudnutia	Z-3459/06-výmaz zál.práva na V-4245/01
Titul nadobudnutia	Z-3458/06-výmaz zál práva na V-4244/01
Titul nadobudnutia	R-405/06-prevedenie GP č.32324642-111/2006
Titul nadobudnutia	V 3081/06 Dohoda o zrušenie vecného bremena V 4119/02



IČO :

Titul nadobudnutia	V 2767/06 Zmluva o prevode nehnuteľnosti
Titul nadobudnutia	V 4846/06 Zámenná zmluva právoplatná dňa 25.10.2006
Titul nadobudnutia	R 594/06 prev.geom.plán č. 32324642-154/2006
Titul nadobudnutia	V-5617/06-Kúpna zmluva
Titul nadobudnutia	R 731/06 prevedenie geom.plán č. 33737398-24/2006
Titul nadobudnutia	R -733/06 prevedenie geom.plán č. 32324642-198/2006
Titul nadobudnutia	R 173/07 prev.geom.plán č. 32324642-022/2007
Titul nadobudnutia	R 172/07 prev.geom.plán č. 32324642-021/2007
Titul nadobudnutia	R 174/07 prevedenie geom.plán č. 32324642-022/2006
Titul nadobudnutia	R 175/07 prev.geom.plán č. 32324642-023/2007
Titul nadobudnutia	V-3043/07-Kúpna zmluva
Titul nadobudnutia	Z-2743/07-osvedčenie N 60/2007 Nz 20645/2007 NCRIs 20544/2007
Titul nadobudnutia	R-255/07-prevedenie Gp č.33737398-70/2002
Titul nadobudnutia	V-2150/07-Kúpna zmluva,právopl.dňa 08.06.2007
Titul nadobudnutia	V-2149/07-Kúpna zmluva,právopl.dňa 08.06.2007
Titul nadobudnutia	V-2748/07-kúpna zmluva právopl.dňa 17.07.2007
Titul nadobudnutia	Z 3527/07 Rozhodnutie o určení súp. čísla
Titul nadobudnutia	R-633/07-prevedenie GPč.579/07
Titul nadobudnutia	V 7812/07 Darovacia zmluva,právoplatná dňa 27.11.2007,GP č. 36 717 568 -298/07 - vzč. 2416/07
Titul nadobudnutia	R 835/07 prevedenie GP č.36056189-220/07
Titul nadobudnutia	R 836/07 prevedenie GP č.36056189-221/07
Titul nadobudnutia	R-791/07-Prevedenie GPč.32324642-131/2007
Titul nadobudnutia	V 237/08 Zmluva o zriadení vecného bremena -vzč. 142/08
Titul nadobudnutia	R-792/07-Prevedenie Gp.č-32324642-179/2007
Titul nadobudnutia	Prev. GP č. 36899844-69/07 pri V-198/08 - 736/08
Titul nadobudnutia	R-143/08-Prevedenie GPč.32324642-211/2007
Titul nadobudnutia	R-146/08-Prevedenie GPč.32324642-215/2007
Titul nadobudnutia	R-540/08-prevedenie GPč.36242624-5/2008
Titul nadobudnutia	V-3632/08-zámenná zmluva právopl.dňa 28.05.2008
Titul nadobudnutia	R-335/08-Rozhodnutie PÚ č.D/2008/00769-6
Titul nadobudnutia	R-975/08-Prevedenie GPč.32324642-187/2008 v.z.2402/08
Titul nadobudnutia	R-977/08-prevedenie GPč.32324642-144/2008
Titul nadobudnutia	R-1025/08-prevedenie GPč.32324642-173/2006
Titul nadobudnutia	Z-6083/08-rozhodnutie o urč.súp.čísla,prevedenie GPč.32324642-225/2008
Titul nadobudnutia	V-7106/08-Zámenna zmluva právopl.dňa 12.11.2008
Titul nadobudnutia	R-1672/08-Prevedenie GPč.3502/934-200/2008
Titul nadobudnutia	R-1673/08-Prevedenie GPč.3502/934-202/2008
Titul nadobudnutia	R-1674/08-Prevedenie GPč.3502/934-201/2008
Titul nadobudnutia	R-19/09-Prevedenie GPč.3502/934-203/2008
Titul nadobudnutia	R-18/09-Prevedenie GPč.32324642-048/2007
Titul nadobudnutia	R-20/09-prevedenie GPč.35021934-204/2008
Titul nadobudnutia	R-21/09-Prevedenie GPč.3502/934-205/2008
Titul nadobudnutia	R-16/09-Prevedenie GPč.32324642-297/2008
Titul nadobudnutia	R-22/09-Prevedenie GPč.3502934-219/2008
Titul nadobudnutia	R-23/09-Prevedenie GPč.3502/934-227/2008
Titul nadobudnutia	Rozh. o určení súp. čísla pod č. 32/09, Z-1259/09 - 546/09
Titul nadobudnutia	Z-3617/08-čiastočné prevedenie GPč.107/2008
Titul nadobudnutia	R-206/09-Prevedenie GPč.32324642-315/2008
Titul nadobudnutia	R-204/09-Prevedenie GPč.32324642-313/2008
Titul nadobudnutia	R-209/09-Prevedenie GPč.32324642-317/2008
Titul nadobudnutia	R-210/09-Prevedenie GPč.32324642-318/2008
Titul nadobudnutia	Z-1303/09-Rozhodnutie o urč.súp.čísla,prevedenie GPč.19/08
Titul nadobudnutia	R-469/09-Prevedenie GPč.3502/934-26/09
Titul nadobudnutia	R-470/09-Prevedenie GPč.3502/934-31/09
Titul nadobudnutia	R-471/09-Prevedenie GPč.3502/934-23/09
Titul nadobudnutia	R-472/09-Prevedenie GPč.3502/934-24/09
Titul nadobudnutia	R-473/09-Prevedenie GPč.35021934-25/09
Titul nadobudnutia	R-476/09-Prevedenie GPč.32324642-012/2009
Titul nadobudnutia	R-475/09-Prevedenie GPč.32324642-130/2007
Titul nadobudnutia	R-474/09-Prevedenie Gpč.32324642-143/2008

IČO :

Titul nadobudnutia	V-3058/09-Kúpna zmluva právoplatná dňa 06.08.2009 (v.z.1581/09)
Titul nadobudnutia	Prevedenie GP č. 32324642-101/2009 zo dňa 19.8.2009, R-667/09
Titul nadobudnutia	Prevedenie GP č. 35021934-124/09 zo dňa 12.8.2009, R-810/09
Titul nadobudnutia	R-670/09-Prevedenie GPč.32324642-097/2009
Titul nadobudnutia	R-695/09-Prevedenie GPč.32324642-013/2009
Titul nadobudnutia	R-696/09-Prevedenie GPč.32328435-247/08
Titul nadobudnutia	R-880/09-Prevedenie GPč.136/2007
Titul nadobudnutia	R-927/09-Prevedenie GPč.35021934-74/09
Titul nadobudnutia	R-928/09-Prevedenie GPč.198/2009
Titul nadobudnutia	V 8628/08 Záložná zmluva právoplatná dňa 20.10.2009- 2016/09
Titul nadobudnutia	V-5549/09-Kúpna zmluva právoplatná dňa 21.12.2009
Titul nadobudnutia	V-5503/09-Kúpna zmluva právoplatná dňa 12.01.2009
Titul nadobudnutia	Z-3208/09-Rozhodnutie o urč.súp.čísle
Titul nadobudnutia	Z-6207/09-Rozhodnutie o urč.súp.čísle-v.z.105/10
Titul nadobudnutia	R-1442/09-Prevedenie GPč.35021934-161/09
Titul nadobudnutia	V-1073/10-Zámenná zmluva právoplatná dňa 26.04.2010
Titul nadobudnutia	R-216/10-Prevedenie GPč.244/2009
Titul nadobudnutia	R-239/10-Rozhodnutie D/2010/00625-3,prevedenie GPč.36 899 844-80/08
Titul nadobudnutia	prevedenie GPč.35021934-23/2010 pri zápise V-2059/10 v.z.1078/10
Titul nadobudnutia	R-446/10-Prevedenie GPč.318/09
Titul nadobudnutia	Prevedenie Gpč.30079918-34/09 pri zápise V-3323/10
Titul nadobudnutia	Prevedenie GPč.33472602-52/10 pri zápise V-3369/10
Titul nadobudnutia	Prevedenie Gpč.32324642-063/2010 pri zápise V-3429/10 v.z.1753/10
Titul nadobudnutia	R-586/10-Prevedenie Gpč.105/2010
Titul nadobudnutia	V-4250/10-Zmluva o prevode vlastníckeho práva k nehnuteľnostiam,miestnej komunikácii a k inžinierskej stavbe verejného osvetlenia,právoplatná dňa 13.10.2010
Titul nadobudnutia	Prevedenie GP č. 43466559-22/2010 pri zápise V-4389/10 - vz. 2148/10
Titul nadobudnutia	Z-6720/10-rozhodnutie o urč.súp.čísle,prevedenie GPč.35021934-138/10
Titul nadobudnutia	Z-6721/10-rozhodnutie o urč.súp.čísle,prevedenie GPč.35021934-58/09 - vz. 2332/10
Titul nadobudnutia	Prevedenie GPč.32324642-163/2009 pri zápise V-4986/10 v.z.2364/10
Titul nadobudnutia	V-5734/10-Zmluva o prevode vlastníckeho práva k nehn.,právoplatná dňa 15.12.2010
Titul nadobudnutia	Z-7405/10-Výmaz záj.práva na V-254/09
Titul nadobudnutia	V-5997/10-Kúpna zmluva právoplatná dňa 20.01.2011
Titul nadobudnutia	R-52/11-Zmena v užívaní stavby
Titul nadobudnutia	V-5201/10-Zámenná zmluva právoplatná dňa 07.02.2011,prevedenie GPč.32324642-089/2010
Titul nadobudnutia	V-6179/10-Záložná zmluva právoplatná dňa 10.02.2011
Titul nadobudnutia	V 5354/10 Kúpna zmluva právoplatná dňa 10.03.2011, pozemok registra 'C' KN parc.č. 3409/1- 530/11
Titul nadobudnutia	Prevedenie Gpč.32324642-054/2009 pri zápise V-1615/11 v.z.1039/11
Titul nadobudnutia	V-2150/11-Zmluva o zriadení vecného bremena,právoplatná dňa 16.06.2011
Titul nadobudnutia	Prevedenie GPč.071/2011 pri zápise V-4830/11 v.z.2192/11
Titul nadobudnutia	Prevedenie GP č. 36717568-235/09, R-479/11 - 2522/11
Titul nadobudnutia	Prevedenie GP č. 36717568-276/10, R-490/11 - 2523/11
Titul nadobudnutia	Prevedenie GP č. 36717568-272/10, R-487/11 - 2527/11
Titul nadobudnutia	Prevedenie GP č. 36717568-273/10, R-488/11 - 2531/11
Titul nadobudnutia	Prevedenie GP č. 36717568-271, R-486/11 - 2532/11
Titul nadobudnutia	Prevedenie GP č. 36717568-270/10, R-485/11 - 2534/11
Titul nadobudnutia	Prevedenie GP č. 36717568-269/10, R-484/11 - 2536/11
Titul nadobudnutia	Prevedenie GP č. 36717568-194/10, R-483/11 - 2540/11
Titul nadobudnutia	Prevedenie GP č. 36717568-172/10, R-482/11 - 2543/11
Titul nadobudnutia	Prevedenie GP č. 36717568-069/10, R-492/11 - 2544/11
Titul nadobudnutia	Prevedenie GP č. 36717568-266/10, R-489/11 - 2568/11
Titul nadobudnutia	Prevedenie GP č. 36717568-267/10, R-491/11 - 2569/11
Titul nadobudnutia	Prevedenie GP č. 36717568-268/10, R-493/11 - 2570/11
Titul nadobudnutia	Prevedenie GP č. 36717568-293/10, R-494/11 - 2571/11
Titul nadobudnutia	Prevedenie GP č. 36717568-343/10, R-495/11 - 2572/11
Titul nadobudnutia	Prevedenie GP č. 36717568-344/10, R-496/11 - 2573/11
Titul nadobudnutia	Prevedenie GP č. 43466559-75/11, R-630/11 - 2574/11
Titul nadobudnutia	Prevedenie GPč.360/2011 pri zápise Z-7903/11 v.z.2699/11
Titul nadobudnutia	Z-6111/11-Zápis vecného bremena, prevedenie GPč.33/2011 v.z.93/12
Titul nadobudnutia	Z-7350/11-Zápis vecného bremena

**IČO :**

Titul nadobudnutia	R-210/12 prevedenie GP č. 32324642-023/2012 - 568/12
Titul nadobudnutia	Z-1863/12 prevedenie GP č. 32324642-010/2012 - 645/12
Titul nadobudnutia	V-708/12 prevedenie GP č. 33737398-35/2010 - 666/12
Titul nadobudnutia	Prevedenie GPč.32324642-009/2011 pri zápise V-1147/12 v.z.866/12
Titul nadobudnutia	Prevedenie GPč.162/09 pri zápise V-2266/12 v.z.988/12
Titul nadobudnutia	R-443/12-Prevedenie GPč.32324642-147/2011
Titul nadobudnutia	Prevedenie GPč.33472602-83/11 pri zápise V-2574/12 v.z.1453/12
Titul nadobudnutia	R-551/12-Prevedenie GPč.32324642-156/2011
Titul nadobudnutia	V-3883/12-Kúpna zmluva právopl.dňa 28.08.2012
Titul nadobudnutia	Prevedenie GPč.32324642-047/2012 pri zápise V-4018/12 -2012/12
Titul nadobudnutia	Z-6566/12-Rozhodnutie o urč.súp.čísia
Titul nadobudnutia	R-870/12-Prevedenie GPč.32324642-040/2012
Titul nadobudnutia	V-6910/12-Zmluva o zriadení vecného bremena,vklad povolený dňa 12.12.2012
Titul nadobudnutia	V-7056/12-Zmluva o zriadení vecného bremena,vklad povolený dňa 17.12.2012
Titul nadobudnutia	R-938/12-Prevedenie GPč.46610910-59/2012
Titul nadobudnutia	R-961/12-Prevedenie GPč.46610910-69/2012
Titul nadobudnutia	R 62/13 Prevedenie GP č.18024335-160/2012- č.z.165/13
Titul nadobudnutia	R 63/13 Prevedenie GP č.18024335-161/2012- č.z.167/13
Titul nadobudnutia	R 64/13 Prevedenie GP č.18024335-174/2012- č.z.168/13
Titul nadobudnutia	R-66/13 Prevedenie GP č. 18024335-162/2012 - č.z. 171/13
Titul nadobudnutia	R-70/13 Prevedenie GP č. 18024335-165/2012 - č.z. 173/13
Titul nadobudnutia	R 68/13 Prevedenie GP č.18024335-163/2012- č.z.174/13
Titul nadobudnutia	R-71/13 Prevedenie GP č. 18024335-178/2012 - č.z. 175/13
Titul nadobudnutia	R-72/13 Prevedenie GP č. 18024335-166/2012 - č.z. 176/13
Titul nadobudnutia	R-73/13 Prevedenie GP č. 18024335-179/2012 - č.z. 178/13
Titul nadobudnutia	R-74/13 Prevedenie GP č. 18024335-167/2012 - č.z. 179/13
Titul nadobudnutia	R-75/13 Prevedenie GP č. 18024335-169/2012 - č.z. 181/13
Titul nadobudnutia	R-76/13 Prevedenie GP č. 18024335-180/2012 - č.z. 182/13
Titul nadobudnutia	R-77/13 Prevedenie GP č. 18024335-170/2012 - č.z. 184/13
Titul nadobudnutia	R-79/13 Prevedenie GP č. 18024335-171/2012 - č.z. 185/13
Titul nadobudnutia	R-81/13 Prevedenie GP č. 18024335-173/2012 - č.z. 186/13
Titul nadobudnutia	R-69/13 Prevedenie GP č. 18024335-177/2012 - č.z. 196/13
Titul nadobudnutia	Prevedenie Gpč.36717568-368/2012 pri zápise V-7236/12 -200/13
Titul nadobudnutia	Prevedenie Gpč.18024335-164/2012 a Gpč.18024335-168/2012 pri zápise V-7254/12 -376/13
Titul nadobudnutia	Z-1519/13-zápis stavby bez súp.čísia
Titul nadobudnutia	Prevedenie Gpč.46610910-104/2012 a Gpč.10-105/2012 pri zápise V-1730/13 -č.z.1156/13
Titul nadobudnutia	Prevedenie Gpč.31321704/246-17/2013 pri zápise Z-2931/13 -č.z.1163/13
Titul nadobudnutia	Prevedenie Gpč.46610910-74/2012 pri zápise V-1875/13 -č.z.1202/13
Titul nadobudnutia	R-418/13-Rozhodnutie PÚ -13/403-3/2618/BRO ( vyhlásenie národnej kultúrnej pamiatky)
Titul nadobudnutia	Prevedenie Gpč.31321704/246-55/2013 pri zápise Z-5500/13 -č.z.2165/13
Titul nadobudnutia	V-5351/13-Zmluva o zriadení vecného bremena,vklad povolený dňa 15.10.2013,prev.Gpč.46610910-061/2012
Titul nadobudnutia	R-1022/13-Prevedenie Gpč.11852348-27/2013
Titul nadobudnutia	V-7046/13-Kúpna zmluva,vklad povolený dňa 26.11.2013
Titul nadobudnutia	V-6839/13-Zámenná zmluva,vklad povolený dňa 17.12.2013,prev.gp.č.46610910-87/2013
Titul nadobudnutia	V-6838/13-Kúpna zmluva,vklad povolený dňa 19.12.2013
Titul nadobudnutia	Z-489/14-Rozhodnutie o urč.súp.čísia
Titul nadobudnutia	V 521/14 Zmluva o zriadení vecného bremena vklad povolený dňa 25.02.2014 -č.z.613/14

**Tituly nadobudnutia LV:**

Z 2533/93 DELIMITACNY PROTOKOL.  
V 1298/93 ZAMENNA ZMLUVA.  
Z 1600/93 delimitacia .  
Z 1813/93  
z 3169/93 delimitacia fin./93-b  
Z 3343/93 NAJOM BUDOVY NA PARC.C.2298/59.  
Z 253/94 PREHLASENIE NA PARC.C.44/63,64,65  
.  
HOSP.ZMLUVA NA PC.1920/2-5,1920/7-11,A 1920/13-15  
Z 2175/94 DELIMITACIA PC.12/9  
LIST VL.3727

Z 2311/94 DELIMITACIA C.FIN./93-DEL-B NA PC.3849  
Z 35/95 DELIMITACIA C.MAJ.2127/94  
V 190/95 KUPA NA PC.2568/2  
V 189/95 ZAMENNA ZMLUVA NA PC.1936/265,1936/266  
z 1561/95 pkn.vl.c.613,na pc,3426/3  
Z 1801/95 ROZHODNUTIE ZP-4-18/2832/94  
Z 2533/95 DELIMITACIA NA PC.3134/42,3134/3-4  
Z 3930/95 DELIT.PROT. NA PC.45-47  
Z 3414/95 DELIT.PROT.NA PKN.VL.C.1678  
Z4538/95 DELIMITACIA NA PC.3464/546,3464/547  
V 33363/95 KUPNA ZMLUVA NA PC.3120/6,/3,/18  
Z 216/96 DELIMITACIA NA PC.44/78,44/80,48/4  
Z 125/96 ROZHODNUTIE ZP.-4-1/27/2462/95 NA PC.2559  
Z 1441/96 DELIMITACIA NA PC.60  
Z 2767/96 PREHLASENIE NA BUD.PC.2390/1  
Z 2887/96 PREHLASENIE/BUD.PC.139/1/  
V 1132/96 ZAMENNA ZMLUVA,V 1134/96 DAROVACIA ZMLUVA,V 1133/96 DAROVACIA ZMLUVA  
R-50/96 ROZHODNUTIE NA PC.1818  
'Z 2885/96 PREHLASENIE'  
Z 2886/96 PREHLASENIE NA PC.138/1  
Z 2888/96 PREHLASENIE NA OBCHOD PC.141  
Z2972/96-DELIMITACIA  
list vl. 4448  
Z 5605/96 PREVED.GP.C.32324642-57/96  
Z 5649/96 ROZHODNUTIE C.170/96  
Z DODATOK K DELIMITACII/ NA PC.494/1/  
Z 6144/96 PREVED.GP.C.Cs-15/94  
Z 6492/96 PREVEDENIE GP.32324642-217/96  
V 4027/96 KUPNA ZMLUVA NA A 309-326  
V 63/97 KUPA NA PC.12/17-12/19  
Z 675/97-PREVEDENIE GP.32328435-80/95  
Z 1306/97 PREVEDENIE GP.C.32324642-14/97  
Z 2378/97 ZAPIS VLAST.PRAV.,PKN.VL.C.947/na A475-A480/  
Z 1733/97 DELIMITACIA NA PC.56/1  
Z 240/05 Rozhodnutie č.3/2005  
Z 992/05 prevedenie geom plán č. 32324642-133/2004  
V 636/05 Zámenná zmluva  
V 1215/05 Kúpna zmluva  
Z-2455/06-rozhodnutie o urč.s.č.  
R-335/06-rozhodnutie PÚ č.D/2006/00307-4  
R-335/06-rozhodnutie PÚ č.D/2006/00307-4  
List vlastníctva č.6631  
R-518/06-prevedenie GPč.32324642-140/2006  
R 396/07 prevedenie GP č. 32324642-70/07,ZPM č 3750 E -vzč.1132  
V 3830/07 Kúpna zmluva  
V 3891/07 Kúpna zmluva,právoplatná dňa 30.7.2007 -vzč. 1409/07  
V 3241/07 Kúpna zmluva ,právoplatná dňa 30.7.2007,Prevedenie GPč. 35021934-43/07 ,ZPM č. 3710 E -vzč.1419/07  
V 3381/07 Kúpna zmluva,právoplatná dňa 2.8.2007,prevedenie GPč. 11852348-38/06 ,ZPM č. 3571 -vzč. 1433/07  
Z-2943/07-prevedenie GPč.6/2006  
Z 5210/08 Prevedenie GPč. 36610941-23/08-2087/08

## ČASŤ C: ĎARCHY

Por.č.:

V 191/95 KUPA NA PC.2568/3

- 1 Zákaz nakladania s nehnuteľnosťou-bytovými priestormi vo výmere 88 m<sup>2</sup> v obytn dome,sč.1214/predajňa Papierníctva/-zákaz scudzenia pre nájmu a zaťaženia ,okr.súd .Nc 373/99-P1-88/99
- 1 Záložné právo v prospech Štátneho fondu rozvoja bývania ,Bratislava 37,IČO:31749542 na obytný dom sč.2441 na parc.č.1919/121,V 1781/03.
- 1 Záložné právo v prospech Ministrestva výstavby a regionálneho rozvoja SR IČO: 31751067 so sídlom Špitálska 8, 816 44 Bratislava V 1544/05 na bytový dom - 87 b.j. na parcele číslo 1919/121 sč.2441- 661/05
- 1 Vecné bremeno-právo užívania v prospech ELBEVA ,a.s. IČO: 36252204 za účelom umiestnenia inžinierskych sietí slúžiacich pre obytný súbor Kertváros na parc.č. 3786/1,4033,1080 -V5793/05- ,R-424/06



2/236

# 1920/623

1919/109

1920/629

# 1920/631

1920/632

1920/258

1920/637

1920/235

1920/232

1920/

1920/222

1920/221

1920/220

2x 1kV kabel

1920/213

1920/212

1920/211

1920/374

1920/217

1920/218

1920/219

1920/210

1919/132

1919/116

1919/278

VOVA VES

1920/225

1920/209

1920/203

1920/204

1920/638

1919/245

1919/246

1920/208

1920/202

1920/205

1919/239

35

1920/196

1920/183

1920/197

1920/207

1920/201

1920/206

1919/240

20/181

1920/182

1919/196

35

1920/184

1920/299

1920/200

1920/200

1920/206

1919/195

186

1920/199

1920/198

1919/237

1919/194

1919/213

19

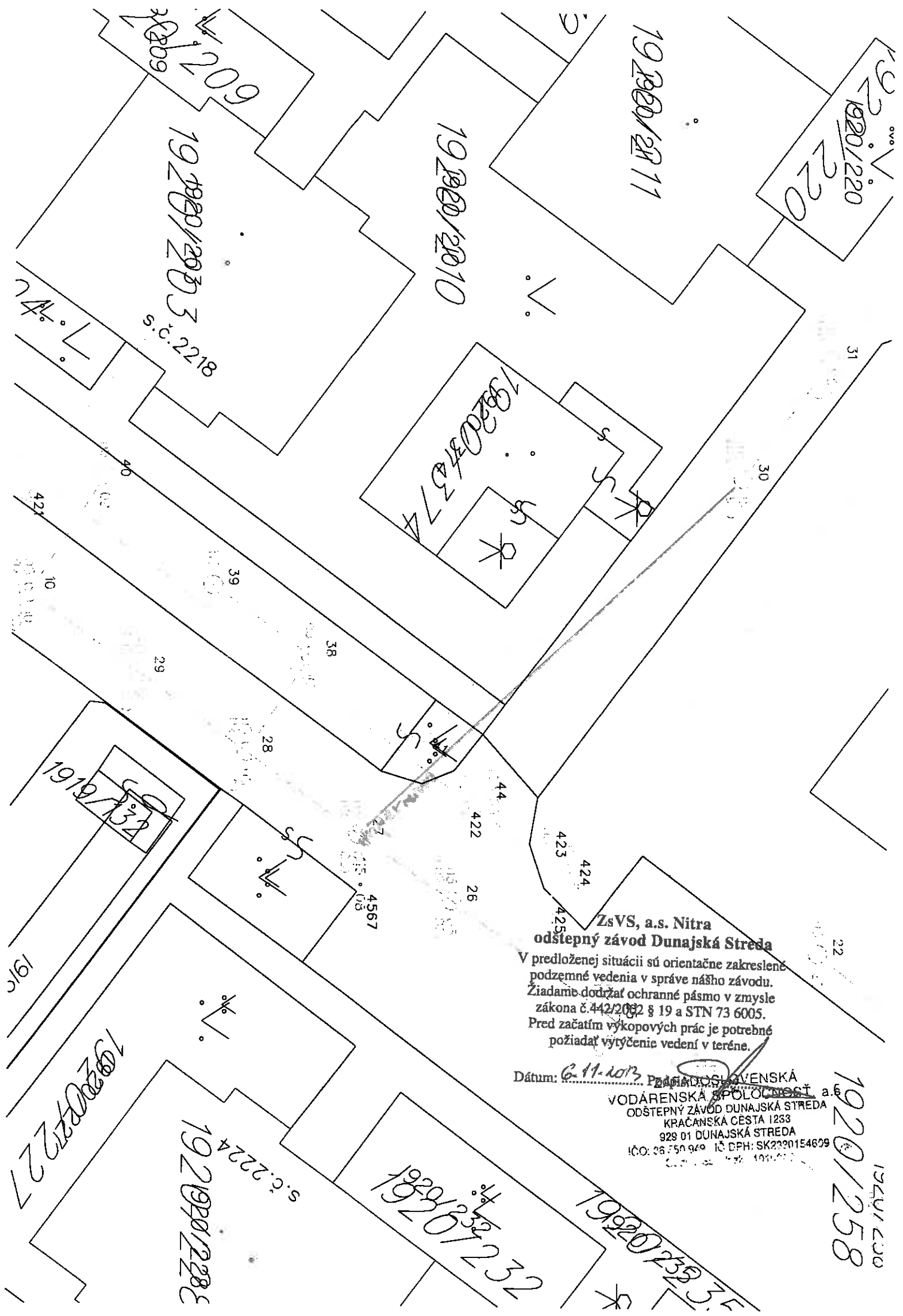
Vo vyznačenom priestore sa nachádzajú  
vzdušné - káblové vn - nn vedenia v správe  
Západoslovenskej energetiky, a. s.  
Pred začiatkom zemných prác požadujeme  
vytýčiť káblové vedenia pracovníkom ZSE.  
U vzdušných vedení je nutné nenarušiť  
stabilitu podperných bodov a celistvosť  
uzemnenia. Toto stanovisko nenahrádza  
vyjadrenie k projektovej dokumentácii  
na územné rozhodnutie,  
alebo stavebné povolenie.

1

17. 11. 2013

Západoslovenská energetika  
akciová spoločnosť

1  
správa energetických zariadení  
Juh



**ZsVS, a.s. Nitra**  
**odštepny závod Dunajská Streda**  
 V predloženej situácii sú orientačne zakreslené  
 podzemné vedenia v správe nášho závodu.  
 Žiadame dodržať ochranné pásmo v zmysle  
 zákona č. 442/2002 § 19 a STN 73 6005.  
 Pred začatím výkopových prác je potrebné  
 požiadať výtýčenie vedení v teréne.

Dátum: 6.11.2013  
 Právnika: **VOĎÁRENSKÁ SPOLOČNOSŤ, a.s.**  
**VOĎÁRENSKÁ SPOLOČNOSŤ, a.s.**  
 ODŠTEPNÝ ZÁVOD DUNAJSKÁ STREDA  
 KRÁČANSKÁ CESTA 1233  
 929 01 DUNAJSKÁ STREDA  
 IČO: 36 550 940 IČ DPH: SK2230154629

1920/258  
 1924/230



2/236

# 1920/623

1920/629

# 1920/631

1920/258

1920/637

1920/235

# 1920/232

1920/

1920/222

1920/221

1920/220

1920/213

1920/212

1920/211

1920/374

1920/217

1920/218

1920/219

1920/210

1919/132

1919/116

1919/278

19

19

Slovak Telekom a.s.  
Bajkalská 28  
811 02 Bratislava

VDS 6.11.2013

36

NOVÁ VEĽKÁ

1920/225

podzemné káble OPTIKA, HDPE rúry, FTTH  
MULTIPLÉXY, MIKROSTRUKBIDURY a miestne  
káble

MUTNÉ VYTIČIČ

1920/203

1920/209

1920/204

# 1920/638

1919/245

1919/246

1920/202

1920/208

1920/205

1919/239

1919/240

35

1920/196

1920/181

1920/182

1920/183

1920/197

1920/207

1920/201

1920/206

1919/196

1919/195

35

1920/184

186

# 1920/299

d

1920/200

1920/199

# 1919/237

1919/194

d 1919/213

1920/198

19

# Žiadosť o vyjadrenie

podľa § 69 ods. 6 zákona č. 610/2003 Z.z. o elektronických komunikáciách

Žiadateľ: IVAN KIFER

Tel. kontakt: 0905 694 133 ulica, obec: NUVA VRS 222/25

Žiadam o vydanie vyjadrenia podľa § 69 ods. 6 zákona č. 610/2003 Z.z. o elektronických komunikáciách o existencii podzemných alebo nadzemných vedení siete, rádiových trás v mieste stavby a o možnosti rušenia rádiového prenosu (ďalej len „zariadenia“) na stavebnú akciu\* – práce\*

Názov stavebnej akcie: INFORMATIUMY ZAKRES

Investor: IVAN KIFER

Popis práce: TERASA – USTAVBA 1920

Miesto vykonávania prác (uviesť všetky parcelné čísla): 1920/210

Katastrálne územie: DUN, STREDA

Termín zahájenia prác: 3/2014

Na vymedzenie rozsahu prác, ktorými môžu byť zariadenia dotknuté:

a)\* príkladám situačný plán stavebnej akcie, výkres č. 1 v mierke 1:1000 vyhotovený v rámci projektu s názvom .....  
projektantom: IVAN KIFER

b)\* ohraničujem miesto konania prác (kde sa nevypracúva projektová dokumentácia) takto: .....

Vyjadrenie požadujem na účely územného rozhodnutia\*, stavebného povolenia\* – zabezpečenia bezprostrednej ochrany zariadení pred poškodením alebo prácami, ktoré sa začnú (termín)\* 3/2014

Poverujem ..... číslo OP: ..... ako zástupcu na zakreslenie údajov o existencii zariadenia pre uvedenú stavebnú akciu, resp. práce.

V DUN, STREDA dňa 6. 4. 2013



Prevádzkovateľ zariadenia:

Slovak Telekom a.s.  
Bajkalská 28  
Bratislava

Žiadateľ

36

Číslo DS: 661

Vybauje: Csiba Juraj.

Tel.: 02588/29621, 0903826663

V Dun. Strede.

dňa 6. 11. 2013

Pri realizácii Vami plánovanej stavebnej akcie\* – vymedzených prác\* podľa časti I. a\*, b\* tejto žiadosti dôjde – ~~nedôjde~~ k styku s podzemnými\* alebo nadzemnými\* vedeniami prístupovej\* a transportnej\* siete, rádiovými trasami\* v mieste stavby alebo k rušeniu rádiového prenosu\*.

Existujúce zariadenia sú chránené ochranným pásmom (§ 67 zákona č. 610/2003 Z. z.). V káblovej ryhe je žaden kábel – viac káblov\* s rôznou funkčnosťou.

(Údaje o technickom stave zariadení je možné poskytnúť po náležite zdôvodnenej potrebe pri ich vytyčovaní.)

Vyzývame Vás preto, aby sa k nám dostavil Vami poverený zástupca dňa 6. 11. 2013, ktorý musí – ~~nemusí~~ predložiť doklad, že je určenou osobou pre styk s obchodným tajomstvom, na zakreslenie existujúcich zariadení do Vašich podkladov. Poverený zástupca pri zakresľovaní predloží toto vyjadrenie, splnomocnenie na zakresľovanie a svoj občiansky preukaz (OP).

V zmysle § 69 ods. 7 zákona č. 610/2003 Z.z. o elektronických komunikáciách sa do projektu stavby musí zakresliť priebeh všetkých vedení v mieste stavby. Za nesplnenie tejto povinnosti zodpovedá projektant.

Obdobné vyjadrenie si žiadateľ musí vyžiadať:

- o existencii podzemných vedení prístupovej\* – transportnej\* siete od spoločnosti Slovak Telekom, a. s., (ďalej len ST), RTC,
- o existencii rádiových zariadení (pri stavbách nadzemných objektov) od ST – Rádio komunikácie, o. z., Cesta na Kamzík 14, 817 51 Bratislava (ďalej len RK, o. z.) .....
- o existencii rádiových trás od ST – RK, o. z., úsek stratégie a marketingu, odbor STR .....
- o možnosti rušenia rádiového prenosu od ST – RK, o. z. ....

Spoločnosť Slovak Telekom, a. s., týmto upozorňuje, že:

1. na Vašom záujmovom území sa môžu nachádzať zariadenia iných prevádzkovateľov a televízne káblové rozvody,
2. v záujme ochrany televíznych káblových rozvodov a pri stavbách nadzemných objektov v záujme ochrany príjmu televízneho a rozhlasového signálu alebo prevádzky povolených rádiokomunikačných prostriedkov určí neopomenuteľných účastníkov územného konania príslušný stavebný úrad.

Pri akýchkoľvek prácach, ktorými môžu byť ohrozené alebo poškodené zariadenia, ste povinný vykonať všetky objektívne účinné ochranné opatrenia najmä tým, že zabezpečíte:

- pred začatím zemných prác vytyčenie a vyznačenie polohy zariadenia priamo na povrchu terénu,
- preukázateľné oboznámenie zamestnancov, ktorí budú vykonávať zemné práce, s vytyčenou a vyznačenou polohou tohto zariadenia a tiež s podmienkami, ktoré boli na jeho ochranu stanovené,
- upozornenie zamestnancov vykonávajúcich zemné práce na možnú polohovú odchýlku  $\pm 30$  cm skutočného uloženia zariadenia od vyznačenej polohy na povrchu terénu,
- upozornenie zamestnancov, aby pri prácach v miestach výskytu vedení a zariadení pracovali s najväčšou opatrnosťou a bezpodmienečne nepoužívali nevhodné náradie (napr. hĺbiace stroje) vo vzdialenosti 1,5 m na každú stranu od vyznačenej polohy zariadenia,
- aby boli odkryté zariadenia riadne zabezpečené proti akémukoľvek ohrozeniu a poškodeniu,
- zhutnenie zeminy pod káblami pred jeho zakrytím (zasypáním),
- bezodkladné oznámenie každého poškodenia zariadenia na telefónne číslo 0903/826663, 0903/730634,,
- overenie výškového uloženia zariadenia ručnými sondami (vzhľadom na to, že nezodpovedáme za zmeny priestorového uloženia zariadenia vykonané bez nášho vedomia),

v prípade požiadavky napojenia lokality, resp. objektu, na VSST (verejná sieť ST) vyžiadať si určenie bodu napojenia na adrese Slovak Telekom, a. s. . Bajkalská 28, 817 62 Bratislava.

- informácie týkajúce sa nadzemných vedení poskytne: p.Szalay –ved. tímu služieb a infraštruktúry Západ 3 D.S.mob.tf.č.0903709663
- ďalšie podmienky: *NUTRNÉ VYTYČIŤ*

Vyjadrenie je platné aj za T.Mobile a.s.Slovensko.

Nedodržanie podmienok ochrany zariadení je porušením povinností podľa § 66 zákona č. 610/2003 Z.z. o elektronických komunikáciách v platnom znení.

Vytyčenie zariadenia urobíme na základe samostatnej objednávky do troch týždňov od jej doručenia. V objednávke v dvoch vyhotoveniach uveďte číslo vyjadrenia o existencii zariadenia a dátum jeho vydania. Objednávku zašlite na adresu:

Slovak Telekom, a. s. . Bajkalská 28, 817 62 Bratislava.

Toto vyjadrenie platí len v rozsahu nami overenej dokumentácie akcie a pre rozsah prác vyznačených alebo vymedzených v I. časti tejto žiadosti.

Toto vyjadrenie stráca platnosť dňa *6.5.2014*

V prípade, že žiadateľ bude so zemnými prácami alebo činnosťou z akýchkoľvek dôvodov pokračovať po tom, ako vydané vyjadrenie stratí platnosť, je povinný požiadať o nové vyjadrenie.

Káble sú zakreslené informatívne, je nutné ich vytyčiť.

Vytyčovací technik – tel.č.: p. Szabó Tibor , 0903/730634 , (kontaktovať vopred aspoň 10 pracovných dní)

Príloha: 2X výkres.....



Slovak Telekom a.s.  
Bajkalská 28  
817 62 Bratislava

za prevádzkovateľa zariadenia

36

Polohu zariadenia zakreslil do označených podkladov *IVAN KIFER*

Číslo OP *91303 PPG*

Pri zakreslení sa poskytla technická dokumentácia prevádzkovateľa: kniha plánov č. *FTTH Duna Streda, Mts Duna Streda*, listy č. *1-1-1*, výkresy *1-1-1* a zakresľovateľ bol oboznámený s počtom káblov v káblovej ryhe.

Vyhlasujeme, že zakresľovateľovi bola poskytnutá úplná dokumentácia existujúcich zariadení v rozsahu územnej plochy vyznačenej v situačnom pláne, resp. vymedzenej na konanie prác v I. časti tejto žiadosti. Za správnosť zakreslenia však vydavateľ vyjadrenia nezodpovedá.

prevádzkovateľ zariadenia *IVAN KIFER*  
Slovak Telekom a.s.  
Bajkalská 28  
817 62 Bratislava

36

zakresľovateľ *[Signature]*

Akciová spoločnosť je zapísaná v obchodnom registri Okresného súdu Bratislava 1, oddiel Sa, vložka číslo 3481/B

**Kifer Ivan**  
**Nová Ves 2222/25**  
**929 01 Dunajská Streda**

Číslo pošty / zo dňa	Naše číslo	Vybavuje / linka	LC Nitra
osobne/29. 1. 2014	TD/941/KN/RČ/2014/NEPLYN	ČILIAK ROMAN č.tel. 035/626 5233	29. 1. 2014

Vec : Vyjadrenie k umiestneniu stavby a existencii plynárenských zariadení - Informatívny zákres.

Názov stavby:	<b>Existencia podzemných vedení</b>
Umiestnenie stavby:	par.č. 1920/685 Dunajská Streda
Investor – zriaďovateľ:	Kifer Ivan Nová Ves 2222/25 929 01 Dunajská Streda
Spracovateľ PD:	
Stupeň PD:	<b>Identifikácia IS_nenachádza sa</b>

**V uvedenej lokalite sa nenachádzajú plynárenské zariadenia v správe SPP- distribúcia a.s.**

Toto vyjadrenie nie je súhlasným vyjadrením:

- pre účely uzemného a stavebného konania
- nenahrádza podmienky pripojenia budúceho OPZ na plynovodnú DS vo vlastníctve a v prevádzke SPP - distribúcia, a.s. v zmysle Zákona NR SR č. 251/2012 Z.z..

**Vyjadrenie stráca platnosť 29. 1. 2016.**

Prilohy:


1x orientačná mapa s vyznačením plynárenských zariadení

  
**Roman Čiliak**  
Technik dokumentácie LC Nitra**SPP - distribúcia, a.s.**  
Mlynské nivy 44/b  
825 11 Bratislava 25  
IČO:35911739. IČ DPH: SK7020000372  
- 109 -

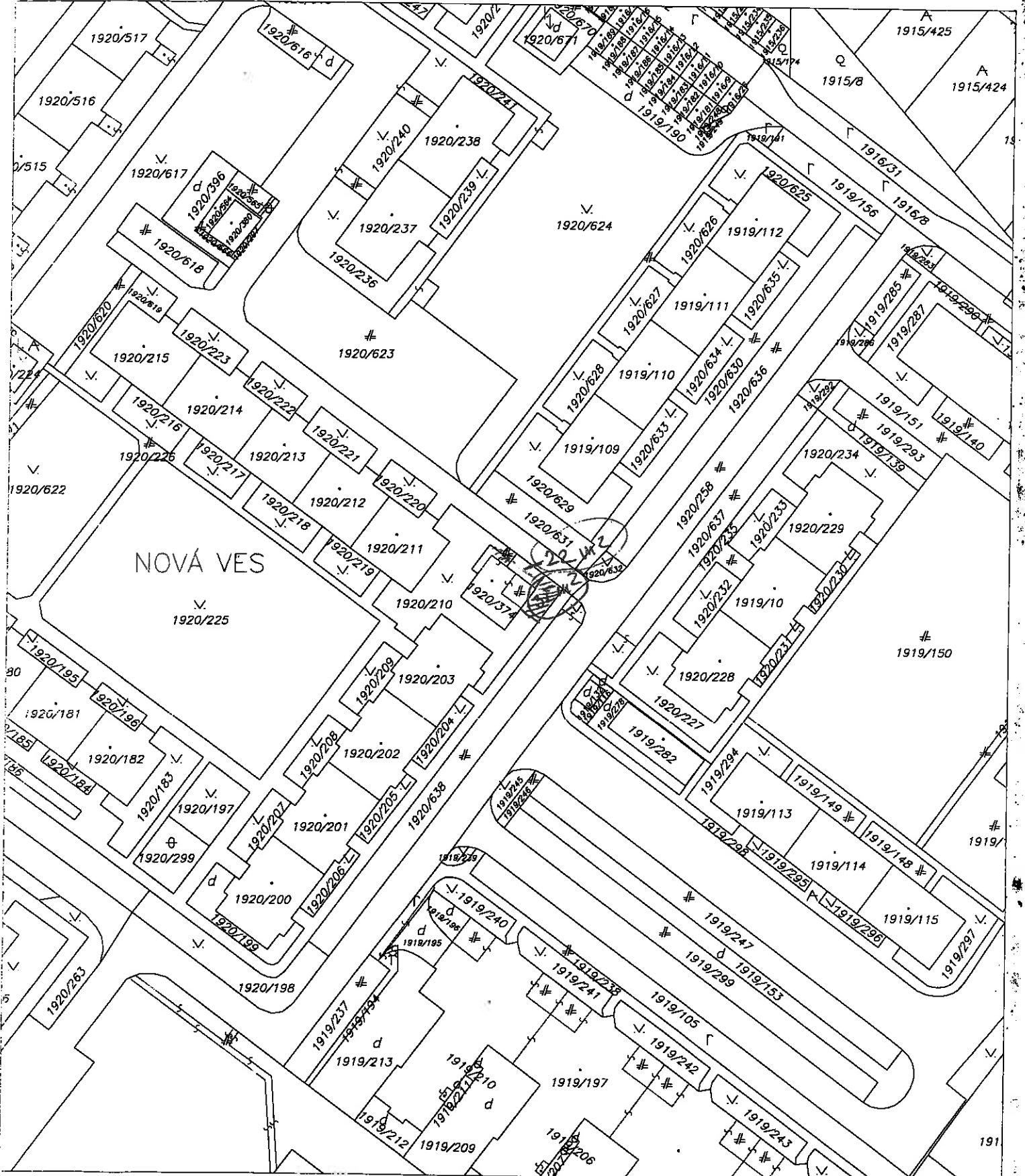
Dunajská Streda 1920/685



Dátum: 29.01.2014  
Vytvoril: ciliakr



Použité v súlade s internými predpismi.  
© SPP, a.s.



Správa katastra Dunajská Streda	Okres Dunajská Streda	Obec DUNAJSKÁ STREDA	Kat. územie DUNAJSKÁ STREDA
	Číslo zákazky	Vektorová mapa	Mierka 1 : 1000 Kód 1
	<b>KÓPIA KATASTRÁLNEJ MAPY</b> na parcelu:		
Vyhotočil			
Dňa 09.04.2013	Meno Dohorák Sándor		
Pečiatka a podpis			