

MGDS a.s., Hlavná 677, 929 01 Dunajská Streda, IČO 34109358

2	
Mestský úrad Dunajská Streda	
Zapísaná v Obchodnom registri Okresného súdu Trnava, oddiel: Sa, vložka číslo: 47/T	
Dátum:	01 - 02 - 2016
Podala:	Číslo spisu:
Príjemca:	Vybavuje:

Mesto Dunajská Streda
Hlavná 50/16
929 01 Dunajská Streda

v Dunajskej Strede, dňa: 26.01.2015

Vec: Žiadosť o schválenie uzavretia Zmluvy o budúcej zmluve o zriadení vecných bremien a Zmluvy o zriadení vecných bremien

Mestský úrad Dunajská Streda vydal dňa 25.09.2015, Rozhodnutie o umiestnení stavby č. 19457/3330/2014/033-MO – 004, (ďalej len „Rozhodnutie o umiestnení stavby“) pre žiadateľa – spoločnosť MGDS a.s., Hlavná 677, 929 01 Dunajská Streda, IČO: 34109358 pre stavbu „Rekreačný areál s apartmánovými domami,“ (ďalej len „Stavba“).


Spoločnosť MGDS a.s., Hlavná 677, 929 01 Dunajská Streda, IČO: 34109358 uzatvorila so spoločnosťou Západoslovenská distribučná, a.s., so sídlom Čulenova 6, 816 47 Bratislava, IČO: 36 361 518, zapísanou v Obchodnom registri Okresného súdu Bratislava I, oddiel Sa, vložka číslo 3879/B (ďalej len „Západoslovenská distribučná“) zmluvu o spolupráci č. 14/13500/046-ZoS, (ďalej len „Zmluva o spolupráci“).

V podmienkach Stavebného povolenia sa požaduje pri riešení výstavby distribučných rozvodov dodržať ustanovenia Zmluvy o spolupráci. Podľa ustanovení článku III/7, Zmluvy o spolupráci je spoločnosť MGDS a.s., povinná zabezpečiť práva k pozemkom, na ktorých bude ZSE Distribúcia realizovať výstavbu distribučných rozvodov (ďalej len „Dotknuté pozemky“), a to uzavretím Zmluvy o budúcej zmluve o zriadení vecných bremien a Zmluvy o zriadení vecných bremien v prospech ZSE Distribúcia, pričom sa majú vecné bremená zriadiť v prospech ZSE Distribúcia bezodplatne.

Vlastníkom Dotknutých pozemkov, parc. č.1963/164, zastavané plochy a nádvoria vo výmere 2 m², parc.č. 1963/260, zastavané dvory a nádvoria, vo výmere 3 m², parc.č. 2027/4, zastavané plochy a nádvoria, vo výmere 88 m², parc.č. 2027/5, zastavané plochy a nádvoria, vo výmere 43 m², parc.č. 2027/6, zastavané plochy a nádvoria, vo výmere 38 m², vytvorené geometrickým plánom č. 33 472 602-140/15 zo dňa 08.10.2015, vyhotoviteľa Ing.Imricha Kovácsa, Átriová ul. 1576/11, 929 01 Dunajská Streda, je Mesto Dunajská Streda.

Vzhľadom vyššie uvedeného si Vás dovoľujeme požiadať o zaradenie schválenia uzavretia Zmluvy o budúcej zmluve o zriadení vecných bremien a zmluvy o zriadení vecných bremien medzi Mestom Dunajská Streda a spoločnosťou Západoslovenská distribučná do programu najbližšieho zasadnutia Mestského zastupiteľstva Mesta Dunajská Streda a o následné schválenie uzavretia vyššie uvedených zmlúv.

S pozdravom


Ing. Imrich Gajdos – riaditeľ spoločnosti
MGDS a.s.
929 01 Dunajská Streda
Hlavná 677
IČO: 34 109 358
IČ DPH: SK2020368009

Prílohy:

- Zmluva o spolupráci
- Plnomocnenstvo
- Vzor Zmluvy o budúcej zmluve o zriadení vecných bremien a prevzatí záväzku

- Geometrický plán č. 33 472 602-140/15 - 2x
- Značkový posudok číslo 98/2015 - 2x
- Územné rozhodnutie

**SPOPLATNENÉ PODĽA
Zákona č.145/95 Z.z.**

Geometrický plán je podkladom na právne úkony, keď údaje doterajšieho stavu výkazu výmer sú zhodné s údajmi platných výpisov z katastra nehnuteľností

Vyhoviteľ Ing.KOVÁCS Imrich Átriová ul. 1576/11 929 01 Dunajská Streda mobil 0903/740710		Kraj <i>Trnavský</i>	Okres <i>Dunajská Streda</i>	Obec <i>Dunajská Streda</i>
		Kat. územie <i>Dunajská Streda</i>	Číslo plánu <i>33 472 602-140/15</i>	Mapový list č. <i>Dunajská Streda 5-1/22</i>
		GEOMETRICKÝ PLÁN na vyznačenie vecného bremena na priznanie práva uloženia elektrického vedenia na parc. č. <i>1963/248, 164, 2027/4, 5, 6, 1963/260, 289, 294, 708, 706</i>		
Vyhotovil		Autorizačne overil		Úradne overil Meno: Ing. Denisa Pastírová
Dňa: <i>8.10.2015</i>	Meno: <i>Ing. Imrich Kovács</i>	Dňa: <i>8.10.2015</i>	Meno: <i>Ing. Imrich Kovács</i>	Dňa: <i>28-10-2015</i> Číslo: <i>2015/15</i>
Nové hranice v prírode označené <i>elektrickým vedením</i>		Náležitosti a presnosťou zodpovedá predpisom		Úradne overené podľa § 9 zákona NR SR č.215/1995 Z.z. o geodézii a kartografii
Záznam podrobného merania (meračský náčrt) č. <i>5803</i>		Pečiatka a podpis		Pečiatka a podpis
Súradnice bodov označených číslami a ostatné meračské údaje sú uložené vo všeobecnej dokumentácii				

VÝKAZ VÝMER

Doterajší stav			Zmeny					Nový stav				Učastník, (iná opráv. osoba) adresa, (sídlo)		
Číslo			Úmiera		Druh pozemku	Diel číslo	k parcele číslo	od parcely m ² číslo	m ²	Číslo parcely	Úmiera		Druh pozemku	
PK vločky	parcely		ha	m ²							ha			m ²
LU	PK	KN												
<i>Stav právny je totožný s registrom C-KN</i>														
6853		1963/248	48		zast. pl.					1963/248	48		zast. pl. 18	Západoslovenská distribučná a.s. Čulenová 6 816 47 Bratislava
3251		1963/164	6189		zast. pl.	1		1963/164	2	1963/164	6189		zast. pl. 22	Mesto Dun. Streda Hlavná 50/16 929 01 Dun. Streda
3251		2027/4	381		zast. pl.	2		2027/4	88	2027/4	381		zast. pl. 22	detto
3251		2027/5	189		zast. pl.	3		2027/5	43	2027/5	189		zast. pl. 22	detto
3251		2027/6	205		zast. pl.	4		2027/6	38	2027/6	205		zast. pl. 22	detto
3251		1963/260	230		zast. pl.	5		1963/260	3	1963/260	230		zast. pl. 18	detto
3374		1963/289	2034		orná pôda	6		1963/289	80	1963/289	2034		orná pôda 1	Miklós Vojtech Ing. 930 06 Nárád č. 169
5881		1963/294	659		ost. pl.	7		1963/294	79	1963/294	659		ost. pl. 34	detto
5881		1963/708	1729		ost. pl.	8		1963/708	287	1963/708	1729		ost. pl. 34	detto
5881		1963/706	2154		ost. pl.	9		1963/706	296	1963/706	2154		ost. pl. 34	detto
<p><i>Poznámka: Zriaďuje sa vecné bremeno na priznanie práva uloženia inžinierskych sietí (zemný elektrický kábel) a ich ochranného pásma vo vyznačenom rozsahu na parc. č. 1963/248, 164, 2027/4, 5, 6, 1963/260, 289, 294, 708, 706 v prospech Západoslovenskej distribučnej a.s., Čulenová 6, 816 47 Bratislava</i></p>														
<p><i>Legenda: kód spôsobu využívania</i></p> <ul style="list-style-type: none"> 34 - pozemok, na ktorom je manipulačná a skladová plocha, objekt a stavba slúžiaca lesnému hospodárstvu 1 - pozemok využívaný pre rastlinnú výrobu, na ktorom sa pestujú obilniny, okopaniny, krmoviny, technické plodiny, zelenina a iné poľnohospodárske plodiny alebo pozemok dočasne nevyužívaný pre rastlinnú výrobu 18 - pozemok, na ktorom je dvor 22 - pozemok, na ktorom je postavená inžinierska stavba - cestná, miestna a účelová komunikácia, lesná cesta, poľná cesta, chodník, nekryté parkovisko a ich súčasť 														



Calle Sandela Padillo

Ing. Jolán Németh, 930 11 Topoľníky, Pionierska 24

Znalkyňa v odbore stavebníctvo - odvetvie pozemné stavby, odhad hodnoty nehnuteľností
ev. č. 912490

číslo znaleckého posudku : **98/2015**

ZNALECKÝ POSUDOK



vo veci : odhad všeobecnej hodnoty vecného bremena – právo uloženia a údržby líniovej stavby-VN rozvodu cez pozemky na parcelách č. 1963/164, 1963/260, 2027/4, 2027/5 a 2027/6 v kat. území Dunajská Streda v meste Dunajská Streda

Zadávatel' znaleckého posudku: Ing. Miklós Vojtech
930 06 Nárada č. 169

Účel znaleckého posudku : odhad všeobecnej hodnoty vecného bremena - priznanie práva uloženia inžinierskych sietí (VN rozvodu)

Znalecký posudok obsahuje **36** strán vrátane krycieho listu, a odovzdáva sa v troch vyhotoveniach objednávateľovi

v Topoľníkoch, dňa 28. októbra 2015

Ako vhodná metóda na stanovenie VŠH pozemkov bola použitá metóda polohovej diferenciácie

4. REKAPITULÁCIA VŠEOBECNEJ HODNOTY

Názov	Všeobecná hodnota [€]
Stavby	
Pozemky	
Pozemok na parc. č. 1963/164 (2 m ²)	56,70
Pozemok na parc. č. 1963/260 (3 m ²)	85,05
Pozemok na parc. č. 2027/4 (88 m ²)	2 494,80
Pozemok na parc. č. 2027/5 (43 m ²)	1 219,05
Pozemok na parc. č. 2027/6 (38 m ²)	1 077,30
Spolu pozemky (174,00 m²)	4 932,90
Spolu VŠH	4 932,90
Zaokrúhlená VŠH spolu	4 930,00

Všeobecná hodnota stavieb a pozemkov je spolu: **4 930,00 €**

Slovom: **Štyritisícdeväťstotridsať Eur**

5. REKAPITULÁCIA NÁJMU

Názov	Nájom/MJ [€/rok]	Nájom [€/rok]
Pozemky		
Pozemok na parc. č. 1963/164	1,738	3,48
Pozemok na parc. č. 1963/260	1,738	5,21
Pozemok na parc. č. 2027/4	1,738	152,94
Pozemok na parc. č. 2027/5	1,738	74,73
Pozemok na parc. č. 2027/6	1,738	66,04
Spolu		302,41
Zaokrúhlene		300,00

Slovom: **Tristo Eur/rok**

6. VŠEOBECNÁ HODNOTA PRÁV A ZÁVAD

Názov	Všeobecná hodnota [€]	Vplyv na VŠH
vecné bremeno	346,98	znižuje
Spolu VŠH	346,98	
Zaokrúhlene	345,00	

Slovom: **Tristoštyridsaťpäť Eur**



v Topoľníkoch dňa 28. októbra 2015

Jolán Németh
Ing. Jolán Németh

ZMLUVA O BUDÚCEJ ZMLUVE O ZRIADENÍ VECNÝCH BREMIEN

č.

1. ZMLUVNÉ STRANY

1.1 Obchodné meno: **Mesto Dunajská Streda**
Súčasnú sídlo: Hlavná 50/16, 929 01 Dunajská Streda
Zastúpená: JUDr. Zoltán Hájos – primátor mesta
IČO: 00 305 383
Bankové spojenie: ČSOB, a.s.
IBAN: SK17 7500 0000 0003 0281 2303
SWIFT: CEKOSKBX

(ďalej len ako "budúci povinný")

1.2 Obchodné meno: **Západoslovenská distribučná, a.s.**
Sídlo: Čulenova č. 6, 816 47 Bratislava
Zapísaná v: Obchodný register Okresného súdu Bratislava I
oddiel: Sa, vložka číslo: 3879/B
Zastúpená: JUDr. Szabolcs Hodosy – vedúci úseku riadenia investícií
Ing. Xénia Albertová – vedúca riadenia vlastníckych vzťahov
IČO: 36 361 518
IČ DPH: SK2022189048
Bankové spojenie: Tatra Banka, a.s.
IBAN: SK59 1100 0000 0026 2610 6826
SWIFT: TATRSKBX

(ďalej len "budúci oprávnený")

1.3 Obchodné meno: **MGDS, a.s.**
Sídlo: Hlavná 677, 929 01 Dunajská Streda
Zapísaná v: Obchodný register Okresného súdu Trnava
oddiel: Sa, vložka číslo: 47/T
Zastúpená: Ing. Imrich Gajdos – člen predstavenstva a riaditeľ
IČO: 34 109 358
IČ DPH: SK2020368009
Bankové spojenie: UniCredit Bank Czech Republic and Slovakia a.s.
IBAN: SK75 1111 0000 0012 5716 9009
SWIFT:

(ďalej len "platiteľ" a spolu s budúcim povinným a budúcim oprávneným aj len ako "zmluvné strany")

2. BUDÚCA ZAŤAŽENÁ NEHNUTEĽNOSŤ

Budúci povinný je výlučným vlastníkom nasledovných nehnuteľností – pozemkov, nachádzajúcich sa v k. ú. Dunajská Streda, v obci Dunajská Streda, okres Dunajská Streda:

Parcelné číslo	Regis ter KN	LV č.	Výme ra v m2	Druh pozemku	Katastrálne územie	Obec	Okres
1963/164	C	3251	6 189	Zastavané plochy a nádvoria	Dunajská Streda	Dunajská Streda	Dunajská Streda
1963/260	C	3251	230	Zastavané plochy a nádvoria	Dunajská Streda	Dunajská Streda	Dunajská Streda
2027/4	C	3251	381	Zastavané plochy a nádvoria	Dunajská Streda	Dunajská Streda	Dunajská Streda

2027/5	C	3251	189	Zastavané plochy a nádvoría	Dunajská Streda	Dunajská Streda	Dunajská Streda
2027/6	C	3251	205	Zastavané plochy a nádvoría	Dunajská Streda	Dunajská Streda	Dunajská Streda

ďalej len „budúca zaťažená nehnuteľnosť“). Kópia listu vlastníctva tvorí prílohu tejto zmluvy.

3. BUDÚCI OPRAVNENÝ

- 3.1 Budúci oprávnený je držiteľom povolenia na podnikanie v elektroenergetike v rozsahu distribúcia elektriny vydaného rozhodnutím Úradu pre reguláciu sieťových odvetví (ďalej len „povolenie“) a zabezpečuje prevádzkovanie distribučnej sústavy na vymedzenom území, na ktorom sa nachádza aj budúca zaťažená nehnuteľnosť.
- 3.2 Platiteľ je investorom inžinierskej stavby „**Rekreačný areál s apartmánovými domami Dunajská Streda**“ (ďalej len „**plánovaná stavba**“), ktorej súčasťou budú elektroenergetické stavby a zariadenia distribučnej sústavy, vrátane transformačnej stanice, rozvodov elektrických vedení a prípojok a iné stavby súvisiace a potrebné na ich prevádzku (ďalej len „**elektroenergetické zariadenia**“). Budúci oprávnený požiada o vydanie stavebného povolenia a následne kolaudačného rozhodnutia na plánovanú stavbu.
- 3.3 Časť plánovanej stavby sa bude nachádzať na časti budúcej zaťaženej nehnuteľnosti vyznačenej v predbežnom geometrickom pláne č. **33 472 602-140/2015**, vyhotoviteľa **Ing. Kovács Imrich, Átriová ul. 1576/11, 929 01 Dunajská Streda, IČO: 33 472 602**, (ďalej len „**predbežný plán**“); kópia časti predbežného plánu týkajúca sa budúcej zaťaženej nehnuteľnosti tvorí prílohu tejto zmluvy a na žiadosť budúceho povinného budúci oprávnený umožní budúceму povinnému nahliadnuť do celého predbežného plánu. Predbežný plán bude pre účely budúcej zmluvy o zriadení vecných bremien upresnený geometrickým plánom na zriadenie vecných bremien podľa čl. 6 bod 6.3 tejto zmluvy.

4. PREDMET ZMLUVY

- 4.1 Touto zmluvou sa budúci povinný zaväzuje, že na základe písomnej výzvy budúceho oprávneného doručenej budúceму povinnému v lehote uvedenej v čl. 5 tejto zmluvy uzavrie s budúci oprávneným zmluvu o zriadení vecných bremien, predmetom ktorej bude zriadenie vecných bremien na budúcej zaťaženej nehnuteľnosti v prospech budúceho oprávneného v znení určenom podľa čl. 6 tejto zmluvy (ďalej len „**zmluva o zriadení vecných bremien**“).
- 4.2 Budúci oprávnený k písomnej výzve na uzatvorenie zmluvy o zriadení vecných bremien priloží overený geometrický plán na vyznačenie vecného bremena vypracovaný v zmysle čl. 6, bod 6.3 tejto zmluvy.
- 4.3 Budúci povinný sa zaväzuje, že zriadenie vecných bremien predloží na prerokovanie na najbližšie rokovanie Mestského zastupiteľstva Dunajská Streda, ktoré sa uskutoční po obdržaní písomnej výzvy budúceho oprávneného na uzatvorenie zmluvy o zriadení vecných bremien.
- 4.4 Budúci povinný sa zaväzuje uzatvoriť s budúci oprávneným zmluvu o zriadení vecného bremena do 60 (šesťdesiatich) kalendárnych dní odo dňa schválenia zriadenia vecného bremena Mestským zastupiteľstvom Dunajská Streda.

5. VÝZVA NA UZATVORENIE BUDÚCEJ ZMLUVY O ZRIADENÍ VECNÝCH BREMIEN

- 5.1. Budúci oprávnený je oprávnený vyzvať budúceho povinného na uzatvorenie zmluvy o zriadení vecných bremien písomnou výzvou najneskôr do uplynutia 6 (šiestich) mesiacov po dni nadobudnutia právoplatnosti kolaudačného rozhodnutia povoľujúceho užívanie plánovanej stavby (ďalej len „**kolaudačné rozhodnutie**“).

- 5.2. Výzva na uzatvorenie zmluvy o zriadení vecných bremien a akákoľvek korešpondencia s ňou spojená musí byť zaslaná doporučenou zásielkou na adresu budúceho povinného uvedenú v čl. 1. tejto zmluvy, alebo inú adresu, ktorú budúci povinný budúcemu oprávnenému písomne na tento účel oznámi. Dňom uloženia na pošte sa výzva bude považovať za doručенú, a to aj v prípade odmietnutia jej prevzatia budúcim povinným.

6. ZMLUVA O ZRIADENÍ VECNÝCH BREMIEN

- 6.1. Budúci povinný je povinný uzavrieť s budúcim oprávneným zmluvu o zriadení vecných bremien, predmetom ktorej bude zriadenie vecných bremien spočívajúcich v povinnosti budúceho povinného ako vlastníka budúcej zaťaženej nehnuteľnosti strpieť na časti zaťaženej nehnuteľnosti v rozsahu vyznačenom v geometrickom pláne vypracovanom podľa čl. 6 bod 6.3 tejto zmluvy:

- a) zriadenie a uloženie plánovanej stavby;
 - b) užívanie, prevádzkovanie, údržbu, opravy, úpravy, rekonštrukcie, modernizácie a akékoľvek iné stavebné úpravy plánovanej stavby a jej odstránenie;
 - c) vstup, prechod a prejazd peši, motorovými a nemotorovými dopravnými prostriedkami, strojmi a mechanizmami budúcim oprávneným a ním poverenými osobami v rozsahu a spôsobom nevyhnutným na výkon činností uvedených v bode a) a b);
- (ďalej len „**vecné bremená**“), za podmienok ďalej dohodnutých v zmluve o zriadení vecných bremien.

Vecné bremeno uvedené v čl. 6, odsek 6.1 písm. a), vecné bremeno uvedené v čl. 6, odsek 6.1 písm. b) a vecné bremeno uvedené v čl. 6, odsek 6.1 písm. c) sa vzťahuje len na časť zaťaženej nehnuteľnosti v rozsahu vyznačenom v geometrickom pláne.

- 6.2. Vecné bremená budú zriadené **na dobu neurčitú**.

- 6.3. Budúci oprávnený zabezpečí na vlastné náklady vypracovanie geometrického plánu na zameranie vecných bremien (ďalej len „**geometrický plán**“) po zrealizovaní plánovanej stavby. Budúci oprávnený v zmluve o zriadení vecného bremena uvedie údaje o výmere zameraného vecného bremena na základe geometrického plánu. Budúci oprávnený doručí budúcemu povinnému kópiu časti geometrického plánu týkajúcej sa budúcej zaťaženej nehnuteľnosti najneskôr s výzvou na uzavretie zmluvy o zriadení vecných bremien podľa čl. 5 tejto zmluvy a na žiadosť budúceho povinného mu umožní nahliadnutie do geometrického plánu.

- 6.4. Zmluvné strany sa dohodli, že budúci povinný zriadi vecné bremená v zmluve o zriadení vecných bremien za jednorazovú odplatu vo výške **345,- €**, slovom: **tristoštyridsaťpäť eur**, určenej na základe znaleckého posudku na ocenenie vecných bremien č. 98/2015 zo dňa 28.10.2015, vypracovaný odborne spôsobilou osobou **Ing. Jolanou Némethovou**, znalcom zapísaným v zozname znalcov, tímočníkov a predkladateľov vedenom Ministerstvom spravodlivosti Slovenskej republiky pod. č. **912490**, ktorý bol vyhotovený podľa predbežného plánu uvedeného v článku 3. tejto zmluvy (ďalej len „**znalecký posudok**“). Vyhotovenie znaleckého posudku zabezpečil na vlastné náklady platiteľ.

- 6.5. Jednorazová odplata za zriadenie vecných bremien bude v zmluve o zriadení vecných bremien určená ako spoločná odplata za zriadenie všetkých vecných bremien podľa čl. 6 bod 6.1 tejto zmluvy.

- 6.6. Zmluvné strany sa dohodli, že jednorazovú odplatu určenú podľa čl. 6 bod 6.4. tejto zmluvy zaplatí budúcemu povinnému platiteľ v deň podpísania tejto zmluvy zmluvnými stranami.

- 6.7. Ak budúci povinný nespĺní záväzok uzavrieť zmluvu o zriadení vecných bremien na základe výzvy budúceho oprávneného vykonanej v súlade s čl. 5 tejto zmluvy, môže budúci oprávnený požadovať, aby obsah zmluvy o zriadení vecných bremien určil súd alebo môže požadovať náhradu škody mu spôsobenej porušením záväzku budúceho povinného uzavrieť zmluvu o zriadení vecných bremien.

7. VYHLÁSENIA A POVINNOSTI BUDÚCEHO POVINNÉHO

- 7.1 Budúci povinný berie na vedomie, že so zriadením a uložením plánovaných elektroenergetických zariadení podľa § 43 zákona č. 251/2012 Z. z. o energetike a o zmene a doplnení niektorých

zákonov, vzniká ochranné pásmo elektroenergetických zariadení, ktoré budú vybudované v rámci plánovanej stavby v rozsahu definovanom v bode 3.2 a 3.3 čl. 3 tejto zmluvy.

- 7.2 Budúci povinný vyhlasuje, že:
- je oprávnený samostatne nakladať s budúcou zaťaženou nehnuteľnosťou v celom rozsahu potrebnom pre platné uzavretie tejto zmluvy,
 - výpis z listu vlastníctva č. 3251, ktorý budúci povinný predložil budúcemu oprávnenému pri podpise tejto zmluvy úplne odráža aktuálny platný stav právnych pomerov k budúcej zaťaženej nehnuteľnosti, od jeho vyhotovenia nedošlo k žiadnym zmenám vlastníckych vzťahov k budúcej zaťaženej nehnuteľnosti, nie sú podané žiadne návrhy na vklad akýchkoľvek práv k budúcej zaťaženej nehnuteľnosti do katastra nehnuteľností a neexistujú žiadne faktické alebo právne prekážky, ktoré by bránili uzavrieť túto zmluvu,
 - budúcu zaťaženú nehnuteľnosť nadobudol v súlade s platnými právnymi predpismi Slovenskej republiky a žiadna tretia osoba si neuplatňuje akékoľvek nároky k budúcej zaťaženej nehnuteľnosti,
 - budúci povinný ako výlučný vlastník budúcej zaťaženej nehnuteľnosti nie je účastníkom žiadneho súdneho alebo iného sporu týkajúceho sa resp. súvisiaceho s budúcou zaťaženou nehnuteľnosťou,
 - budúca zaťažená nehnuteľnosť, ani žiadna jej časť, nie je zaťažená žiadnymi právami tretích osôb, najmä záložným právom alebo inými zabezpečovacími záväzkami alebo vecnými bremenami,
 - súhlasí s obmedzením užívania budúcej zaťaženej nehnuteľnosti spôsobom uvedeným v tejto zmluve v celom rozsahu,
 - získal všetky potrebné súhlasy na zaťaženie budúcej zaťaženej nehnuteľnosti pred podpísaním tejto zmluvy. Zaťaženie budúcej zaťaženej nehnuteľnosti bolo schválené Mestským zastupiteľstvom Dunajská Streda na zasadnutí dňa **00.00.2016**. Kópia výpisu z uznesenia Mestského zastupiteľstva Dunajská Streda číslo **000/2016/00** tvorí prílohu tejto zmluvy.
- 7.3 Budúci povinný sa zaručuje budúcemu oprávnenému, že vyhlásenia a záruky obsiahnuté v bode 7.2 čl. 7 tejto zmluvy sú pravdivé a správne ku dňu uzatvorenia tejto zmluvy a budú pravdivé a správne aj v čase uzatvorenia zmluvy o zriadení vecných bremien a podania návrhu na jej vklad do katastra nehnuteľností.
- 7.4 Budúci povinný sa zaväzuje, že sa až do okamihu splnenia alebo zániku všetkých povinností vyplývajúcich z tejto zmluvy zdrží akéhokoľvek konania, ktoré by bránilo alebo znemožnilo uzatvorenie zmluvy o zriadení vecných bremien v zmysle tejto zmluvy alebo výkonu práv zodpovedajúcich vecným bremenám budúcim oprávneným. Budúci povinný sa najmä zaväzuje, že budúcu zaťaženú nehnuteľnosť ani jej časť, ktorá má byť zaťažená vecnými bremenami v zmysle predbežného geometrického plánu:
- neprevedie do vlastníctva inej osoby bez súhlasu budúceho oprávneného a ani
 - ju nezaťaží právom tretích osôb, ktoré by znemožnilo vykonávať práva zodpovedajúce vecným bremenám budúcim oprávneným.
- 7.5 Budúci povinný sa zaväzuje, že budúcemu oprávnenému poskytne všetku súčinnosť nevyhnutne potrebnú v súvislosti s uzavretím a plnením tejto zmluvy.

8. UMOŽNENIE STAVEBNÉHO UŽÍVANIA

- 8.1 Budúci povinný týmto prenecháva budúcu zaťaženú nehnuteľnosť v rozsahu vyznačenom v predbežnom pláne vypracovanom podľa čl. 3 tejto zmluvy budúcemu oprávnenému, aby ju budúci oprávnený dočasne po dobu odo dňa uzavretia tejto zmluvy do dňa vzniku vecných bremien podľa zmluvy o zriadení vecných bremien, ktorá bude uzavretá medzi budúcim povinným a budúcim oprávneným na základe tejto zmluvy, užíval na umiestnenie, výstavbu a užívanie plánovanej stavby, a udeľuje svoj výslovný súhlas s takýmto užívaním a zmenami na časti budúcej zaťaženej nehnuteľnosti pre účely územného konania, stavebného konania aj kolaudačného konania.
- 8.2 Zmluvné strany sa dohodli, že budúci oprávnený je oprávnený užívať budúcu zaťaženú nehnuteľnosť na základe súhlasu budúceho povinného udeleného v bode 8.1 **bezodplatne**.

9. PREVOD A PRECHOD PRÁV A POVINNOSTÍ

- 9.1 Budúci povinný nie je oprávnený postúpiť práva a povinnosti z tejto zmluvy na inú osobu bez súhlasu budúceho oprávneného. Touto zmluvou sú viazaní všetci právni nástupcovia budúceho povinného.
- 9.2 Zmluvné strany sa dohodli, že v prípade ak dôjde k prevodu alebo prechodu činnosti prevádzkovania distribučnej sústavy z budúceho oprávneného na inú osobu, ktorá sa stane držiteľom povolenia na prevádzkovanie distribučnej sústavy na vymedzenom území a bude prevádzkovať elektroenergetické stavby a zariadenia zriadené budúcim oprávneným na budúcej zaťaženej nehnuteľnosti v rámci plánovanej stavby (ďalej len „**nový držiteľ povolenia**“), môže budúci oprávnený vykonať všetky úkony potrebné na prevod alebo prechod práv a povinností vyplývajúcich z tejto zmluvy na nového držiteľa povolenia, na čo budúci povinný dáva týmto vopred svoj súhlas.

10. ZÁVEREČNÉ USTANOVENIA

- 10.1 Zmluva nadobúda platnosť dňom jej podpisu všetkými zmluvnými stranami a účinnosť dňom nasledujúcim po dni jej zverejnenia budúcim povinným na webovom sídle budúceho povinného. Budúci povinný sa zaväzuje zverejniť túto zmluvu na svojom webovom sídle do 15 kalendárnych dní odo dňa jej podpisu zmluvnými stranami.
- 10.2 Neoddeliteľnou súčasťou tejto zmluvy sú:
Príloha č. 1 – Kópia LV č. 3251
Príloha č. 2 – Kópia časti predbežného plánu
Príloha č. 3 – Kópia výpisu z uznesenia Mestského zastupiteľstva Dunajská Streda číslo **000/2016/00**
- 10.3 Vzťahy zmluvných strán založené touto zmluvou, ktoré zmluva výslovne neupravuje, sa riadia príslušnými ustanoveniami Obchodného zákonníka a ostatných platných právnych predpisov Slovenskej republiky.
- 10.4 V prípade, že ktorékoľvek ustanovenie tejto zmluvy bude súdom alebo príslušným štátnym orgánom z akéhokoľvek dôvodu prehlásené za neplatné, nedostatočne určité alebo nevykonateľné, zmluvné strany sa zaväzujú odstrániť dodatkom tejto zmluvy takúto neplatnosť, nedostatočnú určitosť alebo nevykonateľnosť takým spôsobom, aby bol zmysel tejto zmluvy naplnený.
- 10.5 Akékoľvek zmeny zmluvy a jej príloh je možné vykonať výlučne na základe písomnej dohody zmluvných strán formou písomných dodatkov podpísaných oboma zmluvnými stranami.
- 10.6 Zmluva je vyhotovená v 6 (slovom: šiestich) rovnopisoch, pričom budúci povinný obdrží 2 (slovom: dva) vyhotovenia, platiteľ obdrží 1 (slovom: jedno) vyhotovenie a budúci oprávnený obdrží 3 (slovom: tri) vyhotovenia po podpise zmluvy oboma zmluvnými stranami.
- 10.7 Zmluvné strany vyhlasujú, že ich zmluvná voľnosť nie je obmedzená, túto zmluvu uzatvorili na základe ich slobodnej vôle, zmluva nebola uzatvorená v tiesni a za nápadne nevýhodných podmienok, zmluvu si prečítali, jej obsahu rozumejú a na znak súhlasu ju podpisujú.

Budúci povinný :

V Dunajskej Strede, dňa

podpis : _____
meno : JUDr. Zoltán Hájos
funkcia : primátor mesta
Mesto Dunajská Streda

Budúci oprávnený :

V Bratislave, dňa

podpis : _____
meno : JUDr. Szabolcs Hodosy
funkcia : vedúci úseku riadenia investícií
Západoslovenská distribučná, a.s.

podpis : _____
meno : Ing. Xénia Albertová
funkcia : vedúca riadenia vlastníckych vzťahov
Západoslovenská distribučná, a.s.

Platiteľ :

V Dunajskej Strede, dňa

podpis : _____
meno : Ing. Imrich Gajdos.
funkcia: člen predstavenstva a riaditeľ
MGDS, a.s.

MINISTERSTVO SPRAVODLIVOSTI SLOVENSKEJ REPUBLIKY

OBCHODNÝ REGISTER
NA INTERNETESlovensky  |  English

Výpis z Obchodného registra Okresného súdu Bratislava I

Tento výpis má len informatívny charakter a nie je použiteľný pre právne úkony !

Oddiel: Sa

Vložka číslo: 3879/B

Obchodné meno:	Západoslovenská distribučná, a.s.	(od: 01.01.2013)
Sídlo:	Čulenova 6 Bratislava 816 47	(od: 25.09.2015)
IČO:	36 361 518	(od: 20.05.2006)
Deň zápisu:	20.05.2006	(od: 20.05.2006)
Právna forma:	Akciová spoločnosť	(od: 20.05.2006)
Predmet činnosti:	kúpa tovaru na účely jeho predaja iným prevádzkovateľom živnosti (veľkoobchod)	(od: 20.05.2006)
	kúpa tovaru na účely jeho predaja konečnému spotrebiteľovi (maloobchod)	(od: 20.05.2006)
	sprostredkovateľská činnosť v rozsahu voľnej živnosti	(od: 20.05.2006)
	podnikateľské poradenstvo v rozsahu voľnej živnosti	(od: 20.05.2006)
	distribúcia elektriny	(od: 01.07.2007)
	prenájom strojov, prístrojov, zariadení, mechanizmov a hnuteľných vecí v rozsahu voľnej živnosti	(od: 01.07.2007)
	prenájom nehnuteľností s poskytovaním aj iných ako základných služieb spojených s nájmom	(od: 01.07.2007)
	komplexné architektonické a inžinierske služby a súvisiace technické poradenstvo - vykonávanie komplexných služieb a súvisiaceho poradenstva s výnimkou architektonických služieb	(od: 18.01.2014)
	poskytovanie služieb v kategórii inžinier pre technické, technologické a energetické vybavenie stavieb	(od: 18.01.2014)
	projektovanie a konštruovanie elektrických zariadení	(od: 18.01.2014)
	montáž, rekonštrukcia, údržba nevyhradených technických zariadení	(od: 18.01.2014)
	prenájom hnuteľných vecí	(od: 18.01.2014)
	informatívne testovanie, meranie, analýzy a kontroly	(od: 18.01.2014)
	uskutočňovanie stavieb a ich zmien	(od: 18.01.2014)
	zámočníctvo	(od: 18.01.2014)
	opravy, odborné prehliadky a odborné skúšky vyhradených technických zariadení elektrických	(od: 18.01.2014)
	odborné prehliadky a odborné skúšky vyhradených technických zariadení zdvíhacích	(od: 18.01.2014)
	opravy a montáž určených meradiel	(od: 18.01.2014)

	výkon činnosti stavbyvedúceho - inžinierske stavby - energetické a iné líniové stavby, - technické, technologické a energetické vybavenie stavieb - elektrotechnické zariadenia, tepelné zariadenia	(od: 18.01.2014)
	výkon činnosti stavbyvedúceho - pozemné stavby	(od: 18.01.2014)
	montáž, rekonštrukcia a údržba vyhradených technických zariadení elektrických	(od: 18.01.2014)
	výchova a vzdelávanie v oblasti ochrany práce - výchova a vzdelávanie elektrotechnikov, samostatných elektrotechnikov a elektrotechnikov na riadenie činností alebo na riadenie prevádzky	(od: 23.07.2014)
	organizovanie kurzov, školení a seminárov	(od: 09.01.2016)
	projektovanie, montáž, oprava, revízia a údržba telekomunikačných zariadení	(od: 09.01.2016)
	počítačové služby	(od: 09.01.2016)
	služby súvisiace s počítačovým spracovaním údajov	(od: 09.01.2016)
	nakladanie s výsledkami duševnej tvorivej činnosti autora	(od: 09.01.2016)
Štatutárny orgán:	predstavenstvo	(od: 20.05.2006)
	Ing. <u>Marian Kapec</u> - člen predstavenstva Bratislavská 8414/55 Bratislava 841 06 Vznik funkcie: 21.03.2012	(od: 29.03.2012)
	Ing. <u>Ľuboš Majdán</u> - podpredseda Estónska 1/a Bratislava 821 06 Vznik funkcie: 16.10.2012	(od: 25.10.2012)
	Ing. <u>Peter Palmaj</u> - člen Pri píle 32 Hamuliakovo 900 43 Vznik funkcie: 16.10.2012	(od: 25.10.2012)
	Ing. <u>Andrej Juris</u> - predseda predstavenstva Karľoveské rameno 6 Bratislava 841 04 Vznik funkcie: 20.09.2015	(od: 25.09.2015)
	Ing. <u>Tomáš Turek</u> , Ph.D. - člen Letkov 282 Letkov 326 00 Česká republika Vznik funkcie: 01.05.2014	(od: 13.05.2014)
Konanie menom spoločnosti:	V mene spoločnosti koná a podpisuje predstavenstvo, vždy spoločne najmenej dvaja členovia predstavenstva. Podpisovanie v mene spoločnosti sa vykoná tak, že k vytlačenému alebo inak napísanému obchodnému menu spoločnosti, menu, priezvisku a funkcii pripojí podpisujúci svoj podpis.	(od: 03.07.2007)
Základné imanie:	33 227 119 EUR Rozsah splatenia: 33 227 119 EUR	(od: 26.07.2014)
Akcie:	Počet: 10 Druh: kmeňové Podoba: listinné Forma: akcie na meno Menovitá hodnota: 3 320 EUR Obmedzenie prevoditeľnosti akcií na meno: nie je obmedzená	(od: 19.08.2009)
	Počet: 1 Druh: kmeňové Podoba: listinné Forma: akcie na meno Menovitá hodnota: 33 193 919 EUR	(od: 26.07.2014)
Akcionár:	Západoslovenská energetika, a.s. Čulenova 6 Bratislava 816 47	(od: 20.05.2006)
Dozorná rada:	Mgr. <u>Andrej Glézl</u> , PhD. LL.M	(od: 25.10.2012)

	Karadžičova 7 Bratislava 811 09 Vznik funkcie: 16.10.2012	
	MUDr. <u>Ján Zvonár</u> , CSc. Oráčska 20 Bratislava 831 06 Vznik funkcie: 16.10.2012	(od: 25.10.2012)
	Ing. <u>Miroslav Struž</u> Vajnorská 51 Bratislava 831 03 Vznik funkcie: 16.10.2012	(od: 25.10.2012)
	Ing. <u>Kamil Panák</u> Východná 6689/29 Trenčín 911 08 Vznik funkcie: 16.10.2012	(od: 25.10.2012)
	<u>Robert Polakovič</u> Kaplna 191 Kaplna 900 84 Vznik funkcie: 02.07.2014	(od: 30.09.2014)
	<u>Silvia Šmátralová</u> Kúpeľná 2 Bratislava 811 02 Vznik funkcie: 02.07.2014	(od: 30.09.2014)
	<u>Milán Sobolčiak</u> Rázusova 11 Leopoldov 920 41 Vznik funkcie: 02.07.2014	(od: 30.09.2014)
	Ing. <u>Petr Ivánek</u> Nová Ves 372 Frýdlant nad Ostravicí 739 11 Česká republika Vznik funkcie: 16.10.2012	(od: 25.10.2012)
	<u>Marian Rusko</u> Hockhäckerstr. 2a Deisenhofen 820 41 Nemecká spolková republika Vznik funkcie: 01.02.2014	(od: 01.02.2014)
Ďalšie právne skutočnosti:	Spoločnosť bola založená zakladateľskou listinou dňa 20.04.2006, spísanou formou notárskej zápisnice N 137/2006, Nz 15077/2006 v zmysle príslušných ustanovení z.č. 513/1991 Zb. Obchodný zákonník.	(od: 20.05.2006)
	Rozhodnutie jediného akcionára vo forme notárskej zápisnice č. N 129/2007, Nz 21408/2007, NCR1s 21320/2007 zo dňa 31.05.2007. Zmluva o vklade častí podniku uzatvorená dňa 31.05.2007 týkajúca sa vkladu častí podniku spoločnosti Západoslovenská energetika, a.s., Bratislava, Slovenská republika, do spoločnosti ZSE distribúcia, a.s., Bratislava, Slovenská republika.	(od: 01.07.2007)
	Notárska zápisnica č. N 150/2007, Nz 25237/2007, NCR1s 25086/2007 zo dňa 26.6.2007.	(od: 03.07.2007)
	Notárska zápisnica N 348/2007, Nz 58376/2007 zo dňa 14.12.2007.	(od: 22.12.2007)
	Rozhodnutie jediného akcionára zo dňa 23.06.2009.	(od: 20.08.2009)
	Rozhodnutie jediného akcionára zo dňa 10.12.2009.	(od: 13.01.2010)
	Rozhodnutie jediného akcionára zo dňa 28.2.2011.	(od: 08.03.2011)
	Rozhodnutie jediného akcionára zo dňa 20.09.2011.	(od: 05.10.2011)
	Rozhodnutie jediného akcionára zo dňa 21.3.2012	(od: 29.03.2012)
	Rozhodnutie jediného akcionára zo dňa 19.07.2012.	(od: 01.08.2012)
	Rozhodnutie jediného akcionára zo dňa 16.10.2012	(od: 25.10.2012)
	Rozhodnutie jediného akcionára zo dňa 19.12.2012.	(od: 01.01.2013)
	Rozhodnutie jediného akcionára spoločnosti spísané vo forme	(od: 18.01.2014)

notárskej zápisnice N 853/2013 Nz 53214/2013 NCRIs 53995/2013
zo dňa 11.12.2013.

Rozhodnutie jediného akcionára zo dňa 20.01.2014. (od: 01.02.2014)

Rozhodnutie jediného akcionára zo dňa 23.04.2014. (od: 13.05.2014)

Notárska zápisnica č. N 419/2014, Nz 24823/2014, NCRIs
25291/2014 - Osvedčenie o rozhodnutiach jediného akcionára
spoločnosti zo dňa 30.06.2014. (od: 26.07.2014)

Notárska zápisnica č. N 423/2014, Nz 24920/2014 zo dňa
01.07.2014. (od: 30.09.2014)

Rozhodnutie jediného akcionára zo dňa 03.09.2015 (od: 25.09.2015)

Notárska zápisnica - Osvedčenie o rozhodnutí jediného akcionára
zo dňa 14.12.2015. (od: 09.01.2016)

Dátum aktualizácie
údajov: 15.02.2016

Dátum výpisu: 16.02.2016

O obchodnom registri SR | Návod na používanie ORI | Naša adresa 

Vyhľadávanie podľa : obchodného mena | identifikačného čísla
sídla | spisovej značky | priezviska a mena osoby

Aktuálne zmeny | Informácie o registrových súdoch
Formuláre na podávanie návrhov na zápis do obchodného registra

MINISTERSTVO SPRAVODLIVOSTI SLOVENSKEJ REPUBLIKY

OBCHODNÝ REGISTER
NA INTERNETESlovensky  |  English

Výpis z Obchodného registra Okresného súdu Trnava

Tento výpis má len informatívny charakter a nie je použiteľný pre právne úkony !


Oddiel: Sa

Vložka číslo: 47/T

Obchodné meno:	MGDS, a.s.	(od: 19.01.2004)
Sídlo:	Hlavná 677 Dunajská Streda 929 01	(od: 10.10.1996)
IČO:	34 109 358	(od: 14.10.1994)
Deň zápisu:	14.10.1994	(od: 14.10.1994)
Právna forma:	Akciová spoločnosť	(od: 14.10.1994)
Predmet činností:	prevádzkovanie obchodného centra	(od: 14.10.1994)
	leasingová činnosť v oblasti bytových a nebytových priestorov	(od: 14.10.1994)
	obchodná činnosť s výnimkou prípadov, keď právny predpis vyžaduje k takejto činnosti osobitné povolenie	(od: 14.10.1994)
	pohostinská činnosť v zariadeniach II. skupiny a vo vyšších skupinách	(od: 07.01.2002)
	poskytovanie fotografických služieb	(od: 07.01.2002)
	ubytovacie služby v rozsahu voľnej živnosti	(od: 07.01.2002)
	prenajímanie motorových vozidiel a iných hnuiteľných vecí	(od: 07.01.2002)
	obstarávací činnosť spojená so správou nehnuteľností	(od: 13.07.2006)
	správa bytového fondu	(od: 13.07.2006)
	poskytovanie služieb rýchleho občerstvenia v spojení s predajom na priamu konzumáciu	(od: 04.12.2010)
	prevádzkovanie zariadení slúžiacich na regeneráciu a rekondíciu	(od: 04.12.2010)
	kúpa tovaru za účelom jeho predaja konečnému spotrebiteľovi (maloobchod) v rozsahu voľnej živnosti	(od: 31.01.2014)
	kúpa tovaru za účelom jeho predaja iným prevádzkovateľom živnosti (veľkoobchod) v rozsahu voľnej živnosti	(od: 31.01.2014)
	sprostredkovateľská činnosť v rozsahu voľnej živnosti	(od: 31.01.2014)
	marketingové a reklamné služby	(od: 31.01.2014)
	podnikateľské poradenstvo	(od: 31.01.2014)
	prieskum trhu a verejnej mienky	(od: 31.01.2014)
	organizovanie výstav, trhov a kongresov	(od: 31.01.2014)
	automatizované spracovanie dát	(od: 31.01.2014)
	predaj na priamu konzumáciu nealkoholických a priemyselne	(od: 31.01.2014)

	vyrábaných mliečnych nápojov, koktailov, piva, vína a destilátov a doplnkového tovaru	
	predaj na priamu konzumáciu tepelne rýchlo upravovaných mäsových výrobkov a obvyklých príloh, ako aj bezmäsitých jedál	(od: 31.01.2014)
	predaj na priamu konzumáciu jedál, nápojov a polotovarov ubytovaným hosťom v ubytovacích zariadeniach s kapacitou do 10 lôžok	(od: 31.01.2014)
	poľnohospodárstvo vrátane predaja nespracovaných poľnohospodárskych výrobkov za účelom spracovania alebo ďalšieho predaja	(od: 31.01.2014)
	organizovanie športových a kultúrnych podujatí, obchodných rokovaní, kurzov, školení a seminárov	(od: 31.01.2014)
	ubytovacie služby v ubytovacích zariadeniach s prevádzkovaním pohostinských činností v týchto zariadeniach	(od: 31.01.2014)
	čistiace a upratovacie služby	(od: 31.01.2014)
	pohostinská činnosť a výroba hotových jedál pre výdajne	(od: 31.01.2014)
Štatutárny orgán:	predstavenstvo	(od: 14.10.1994)
	<u>Ing. Vojtech Miklós</u> - predseda predstavenstva Hlavná 169 Nárad Vznik funkcie: 21.12.1999	(od: 21.02.2003)
	<u>Ing. Imrich Gajdos</u> - člen predstavenstva a riaditeľ Hlavná 28/7 Dunajská Streda 929 01 Vznik funkcie: 21.12.1999	(od: 21.02.2003)
	<u>Mátyás Miklós</u> - člen predstavenstva 169 Nárad 930 06 Vznik funkcie: 23.01.2002	(od: 31.01.2014)
Konanie menom spoločnosti:	Menom spoločnosti konajú: spoločne predseda predstavenstva s ďalším členom predstavenstva; samostatne riaditeľ	(od: 14.10.1994)
Odštepny závod:	Názov: MGDS, akciová spoločnosť, odštepny závod Bratislava	(od: 21.02.2003)
	Sídlo: Ursínyho 6 Bratislava	(od: 21.02.2003)
	Vedúci: Ing. Vojtech Miklós Hlavná 169 Nárad 930 06	(od: 21.02.2003)
	Predmet činnosti: prevádzkovanie obchodného centra (od: 21.02.2003)	
	leasingová činnosť v oblasti bytových a nebytových priestorov (od: 21.02.2003)	
	obchodná činnosť s výnimkou prípadov, keď právny predpis vyžaduje k takejto činnosti osobitné povolenie (od: 21.02.2003)	
	pohostinská činnosť v zariadeniach II. skupiny a vo vyšších skupinách (od: 21.02.2003)	
	poskytovanie fotografických služieb (od: 21.02.2003)	
	ubytovacie služby v rozsahu voľnej živnosti (od: 21.02.2003)	
	prenajímanie motorových vozidiel a iných huteľných vecí (od: 21.02.2003)	
Základné imanie:	929 600 EUR Rozsah splatenia: 929 600 EUR	(od: 14.05.2009)
Akcie:	Počet: 2800 Druh: kmeňové Podoba: listinné Forma: akcie na meno Menovitá hodnota: 332 EUR	(od: 14.05.2009)
Dozorná rada:	<u>Aľžbeta Miklósová</u> - predseda dozornej rady 169	(od: 31.01.2014)

	Ľárad 930 06 Vznik funkcie: 23.01.2014	
	Viktor Miklós - člen dozornej rady 169	(od: 31.01.2014)
	Ľárad 930 06 Vznik funkcie: 23.01.2014	
	Judit Miklósová - člen dozornej rady 169	(od: 31.01.2014)
	Ľárad 930 06 Vznik funkcie: 23.01.2014	
Ďalšie právne skutočnosti:	Akiová spoločnosť bola založená zakladateľskou zmluvou zo dňa 07.02.1994 podľa §§ 56 až 75 a §§ 154 až 221 Obchodného zákonníka č. 513/1991 Zb. v znení neskorších predpisov. Stary spis: Sa 147	(od: 14.10.1994)
	Zmena stanov schválená valným zhromaždením spoločnosti dňa 11. júna 1996. Stary spis: Sa 147	(od: 10.10.1996)
	Nové úplné znenie stanov schválené na zasadnutí VZ dňa 26.09.2003, ktorého priebeh bol osvedčený notárskou zápisnicou č. N 445/2003, Nz 85089/2003.	(od: 19.01.2004)
Zlúčenie, splynutie, rozdelenie spoločnosti:	Spoločnosť je právnym nástupcom v dôsledku zlúčenia	(od: 31.01.2014)
Spoločnosť zaniknutá zlúčením, splynutím alebo rozdelením:	MANADO plus, s.r.o. Hlavná 677 Dunajská Streda 929 01	(od: 31.01.2014)
Dátum aktualizácie údajov:	15.02.2016	
Dátum výpisu:	16.02.2016	

O obchodnom registri SR | Návod na používanie ORI | Naša adresa 

Vyhľadávanie podľa : obchodného mena | identifikačného čísla
sídla | spisovej značky | priezviska a mena osoby

Aktuálne zmeny | Informácie o registrových súdoch
Formuláre na podávanie návrhov na zápis do obchodného registra

PLNOMOCENSTVO

Spoločnosť **Západoslovenská distribučná, a.s.**, so sídlom Čulenova 6, 816 47 Bratislava, zapísaná v Obchodnom registri Okresného súdu Bratislava I, oddiel: Sa, vložka číslo: 3879/B, IČO: 36 361 518, (ďalej len „splnomocniteľ“)

týmto splnomocňuje

spoločnosť **MGDS, a.s.**, so sídlom Hlavná 677, 929 01 Dunajská Streda, zapísaná v Obchodnom registri Okresného súdu Trnava, oddiel Sa, vložka číslo: 47/T, IČO 34 109 358 (ďalej len „splnomocnenec“),

- aby zastupoval splnomocniteľa pred príslušným stavebným úradom v stavebnom konaní o vydanie stavebného povolenia pre stavbu elektroenergetického zariadenia splnomocniteľa „**Dunajská Streda - Rekreačný areál s apartmánovými domami - NNk**“ a aby v súvislosti s uvedeným v mene splnomocniteľa podpisoval, podával a preberal všetky dokumenty, žiadosti, návrhy a iné podania na to potrebné;
- na všetky právne úkony spojené s majetkovoprávnym vysporiadaním nižšie uvedených pozemkov potrebným pre vydanie vyššie uvedeného stavebného povolenia, ktoré sa nachádzajú v katastrálnom území Dunajská Streda, obec Dunajská Streda, okres Dunajská Streda :

Parcelné číslo	Register KN	Výmera m2	Druh pozemku
1963/164	C	6 189	Zastavané plochy a nádvoría
2027/4	C	381	Zastavané plochy a nádvoría
2027/5	C	189	Zastavané plochy a nádvoría
2027/6	C	205	Zastavané plochy a nádvoría
2027/28	C	602	Zastavané plochy a nádvoría
1963/294	C	659	Ostatné plochy
1963/708	C	1 729	Ostatné plochy
1963/706	c	2 154	Ostatné plochy

Splnomocnenec je za tým účelom v mene a na účet splnomocniteľa oprávnený najmä, ale nie výlučne, zabezpečiť uzatvorenie zmluvy o budúcej zmluve o zriadení vecných bremien, a to v súlade s podmienkami dohodnutými v zmluve o spolupráci č. 14/13500/046-ZoS, a v súvislosti s uvedeným v mene splnomocniteľa podpisovať, podávať a preberať všetky dokumenty, žiadosti, návrhy a iné podania na to potrebné.


Splnomocnenec nie je oprávnený poverovať tretie osoby a udeliť plnomocnenstvo tretím osobám a/alebo externým právnym zástupcom v rozsahu tohto plnomocnenstva.


Splnomocnenec na základe tohto plnomocnenstva nie je oprávnený scudzovať, alebo iným spôsobom nakladať s majetkom splnomocniteľa, prijímať a vystavovať záruky, zmenky, šeky alebo iné cenné papiere.

V Bratislave, dňa 20.07.2015

Za splnomocniteľa:





 JUDr. Szabolcs Hodosy
 vedúci úseku riadenia investícií
 Západoslovenská distribučná, a.s.


 Ing. Xénia Albertová
 vedúca riadenia vlastníckych vzťahov
 Západoslovenská distribučná, a.s.

Splnomocnenec plnomocnenstvo v plnom rozsahu prijíma:

V Dunajskej Strede, dňa

22. 07. 2015


 Ing. Imrich Gajdos
 člen predstavenstva a riaditeľ
 MGDS, a.s.



Zmluva o spolupráci

(ďalej len „Zmluva“)

Číslo Zmluvy: 14/13500/046-ZoS

Zmluvné strany:

Prevádzkovateľ distribučnej sústavy:

Západoslovenská distribučná, a.s.
Čulenova 6, 816 47 Bratislava

Zapísaný v OR OS BA I, oddiel Sa, vložka č. 3879/B

Držiteľ povolenia na distribúciu elektriny vydaného
ÚRSO č.: 2007E 0258.

Zastúpená osobami oprávnenými konať a podpisovať
vo veciach Zmluvy:

Ing. Peter Procházka	Vedúci úseku správy energetických zariadení
Ing. Miloš Nagy	Vedúci úseku riadenie prevádzky a rozvoja DS

IČO:	36 361 518
DIČ:	2022189048
IČ DPH	SK2022189048

Bankové spojenie:	Tatra banka, a. s.
Č. účtu/kód banky:	2626106826/1100
IBAN:	SK591100000002626106826

Dalej len „Prevádzkovateľ“

Žiadateľ:

MGDS, a.s.
Hlavná 677, 929 01 Dunajská Streda

Zapísaný v OR OS TA, oddiel Sa, vložka č. 47/T

Zastúpený:

Ing. Imrich Gajdos	riaditeľ
--------------------	----------

Zastúpená osobami oprávnenými konať a podpisovať
vo veciach Zmluvy:

Ing. Imrich Gajdos	riaditeľ
--------------------	----------

IČO:	34109358
DIČ:	2020368009
IČ DPH	SK2020368009

Bankové spojenie:	UniCredit Bank Slovakia, a.s.
Č. účtu/kód banky:	12571690009/1111
IBAN:	SK7511110000001257169009

Dalej len „Žiadateľ“

uzatvárajú v súlade s § 269 ods. 2 zákona č. 513/1991 Zb. Obchodný zákonník v znení neskorších predpisov túto Zmluvu.

I. Predmet Zmluvy

- ~~1. Predmetom tejto Zmluvy je vzájomná spolupráca zmluvných strán pri výstavbe elektroenergetických zariadení uvedených nižšie potrebných pre zabezpečenie realizácie pripojenia stavby „Rekreačný areál s apartmánovými domami“ (ďalej len „stavba Žiadateľa“) k distribučnej sústave Prevádzkovateľa s cieľom zabezpečenia podmienok pre budúce pripojenie a budúci odber elektriny pre požadovaný počet budúcich 21 odberných miest s hodnotou ističa 3f x 25 A, sumárne požadované pripojenie amperickej hodnoty 525 A.
Pre vylúčenie pochybností, táto Zmluva nie je zmluvou o pripojení stavby Žiadateľa do distribučnej sústavy Prevádzkovateľa.~~
2. Neoddeliteľnou súčasťou tejto Zmluvy je stanovený rozsah stavby Žiadateľa vo forme prílohy č. 1 tejto Zmluvy s príslušným rozpisom objemov požadovaných energetických bilancií stavby Žiadateľa predložených Žiadateľom Prevádzkovateľovi, pre ktoré sú stanovené technické podmienky pripojenia podľa článku II. tejto Zmluvy. Príloha č. 1 tejto Zmluvy obsahuje schému riešeného územia.

II. Technické podmienky pripojenia stavby k distribučnej sústave Prevádzkovateľa

1. Technické podmienky pre Prevádzkovateľa

Prevádzkovateľ sa zaväzuje vybudovať na vlastné náklady elektroenergetické zariadenia pre realizáciu pripojenia stavby Žiadateľa k distribučnej sústave Prevádzkovateľa (ďalej len „elektroenergetické zariadenia Prevádzkovateľa“) v rozsahu :

- distribučný káblový rozvod NN káblom NAYY-J 4x240 mm² v dĺžke 1170 m
- istiacu skriňu SR 6 kusov

Vybavuje: Robert Kalina (technické veci) kontakt: 031 5573229 mail: robert.kalina@zse.sk

Vybavuje: Jaroslav Klimaj (práva k pozemkom) kontakt: 02 5061 2906 mail: jaroslav.klimaj@zse.sk

2. Deliace miesto

Deliacim miestom medzi „elektroenergetickým zariadením Prevádzkovateľa“ a elektroenergetickým zariadením Žiadateľa bude:

- poistkové spodky v plánovaných istiacich skrinách SR

3. Technické podmienky pre Žiadateľa

Žiadateľ sa zaväzuje k nasledovným činnostiam:

- 3.1. vybudovať na vlastné náklady elektroenergetické zariadenia pre realizáciu pripojenia stavby Žiadateľa k distribučnej sústave Prevádzkovateľa (ďalej len „elektroenergetické zariadenia Žiadateľa“) v rozsahu:

- RE pre jednotlivé novozriadené odberné miesta a 1kV káblové pripojky medzi RE a plánovanými istiacimi skriňami SR.

Vybavuje: Ing. Imrich Gajdos

kontakt: 0905 659 672

mail: gajdos@mqds.sk

III. Dohodnutý rozsah spolupráce

1. Prevádzkovateľ je oprávnený poveriť zhotovením elektroenergetických zariadení Prevádzkovateľa tretiu osobu (ďalej len „Zhotoviteľ“).
2. Žiadateľ sa zaväzuje, že počas zhotovovania elektroenergetických zariadení Prevádzkovateľa poskytne Prevádzkovateľovi, resp. Zhotoviteľovi všetku potrebnú súčinnosť, spočívajúcu najmä v odovzdaní všetkých dostupných podkladov, údajov, vyjadrení a stanovísk, prípadne iných informácií, ktoré súvisia so zhotovením elektroenergetických zariadení Prevádzkovateľa.
3. Žiadateľ sa zaväzuje zúčastňovať sa všetkých koordinačných stretnutí s Prevádzkovateľom, resp. Zhotoviteľom, nevyhnutne potrebných k zhotoveniu elektroenergetických zariadení Prevádzkovateľa, najmä, ale nielen poskytovať súčinnosť pri koordinácii prác Prevádzkovateľa, resp. Zhotoviteľa s ostatnými súvisiacimi profesiami (inžinierskymi sieťami) na stavbe Žiadateľa v štádiu projektových prác a počas vykonávania stavby Žiadateľa.
4. Nedodržanie podmienok podľa tohto článku Zmluvy zo strany Žiadateľa, ktoré preukázateľne spôsobia zdržanie prác Prevádzkovateľa, resp. Zhotoviteľa (najmä, ale nielen, neskoordinované práce s ostatnými

profesiám na stavbe Žiadateľa, nepripravenosť staveniska pre montáž elektroenergetických zariadení Prevádzkovateľa, a pod.) oprávňuje Prevádzkovateľa k úprave termínu plnenia dohodnutého v článku IV. tejto Zmluvy, ktoré bude zodpovedať omeškanju spôsobenému Žiadateľom.

5. Žiadateľ je povinný pre účely zhotovenia elektroenergetických zariadení Prevádzkovateľa zabezpečiť na vlastné náklady vypracovanie príslušnej projektovej dokumentácie v rozsahu realizačnej projektovej dokumentácie a štruktúre spôsobilaj na samostatné užívanie (samostatné stavebné objekty, resp. prevádzkové súbory). Súčasťou projektovej dokumentácie bude (i) situačný výkres stavu územia spracovaný na podklade katastrálnej mapy so zakreslením elektroenergetických zariadení Prevádzkovateľa a elektroenergetických zariadení Žiadateľa a (ii) koordinačný výkres (koordinácia realizácie elektroenergetických zariadení Prevádzkovateľa s realizáciou ďalších inžinierskych sietí realizovaných inými zhotoviteľmi) spracovaný na základe vytyčenia vlastníckmi (správcami) inžinierskych sietí a časový harmonogram výstavby. Spracovanie situačného a koordinačného výkresu zabezpečí a dodá Žiadateľ v elektronickej forme. Žiadateľ je povinný realizačnú projektovú dokumentáciu v rámci jej spracovania konzultovať s Prevádzkovateľom a predložiť na konečné schválenie. Závazok Žiadateľa vypracovať realizačnú projektovú dokumentáciu sa považuje za splnený dňom jej schválenia Prevádzkovateľom.
6. Žiadateľ sa zaväzuje v mene Prevádzkovateľa požiadať príslušný stavebný úrad o vydanie stavebného povolenia v rozsahu elektroenergetických zariadení Prevádzkovateľa a vykonať v jeho mene všetky právne úkony súvisiace s vydaním takéhoto stavebného povolenia. Za týmto účelom Prevádzkovateľ vystaví a osobne, alebo poštou doporučené s doručenkou doručí Žiadateľovi plnú moc podľa vzoru, ktorý tvorí Prílohu č.2 tejto Zmluvy a to v termíne podľa článku III ods. 7 tejto Zmluvy.
7. Pre potreby stavebného konania podľa predchádzajúceho odseku a za účelom umožnenia výstavby elektroenergetických zariadení Prevádzkovateľa sa Žiadateľ zaväzuje v mene a na účet Prevádzkovateľa zabezpečiť práva k pozemkom, na ktorých bude Prevádzkovateľ realizovať stavbu elektroenergetických zariadení Prevádzkovateľa, ktoré je Prevádzkovateľ ako stavebník elektroenergetických zariadení Prevádzkovateľa povinný v stavebnom konaní preukázať v zmysle § 58 ods. 2 v spojení s § 139 ods. 1 zák. č. 50/1976 Zb. o územnom plánovaní a stavebnom poriadku (stavebný zákon) v znení neskorších predpisov. Za týmto účelom Prevádzkovateľ vystaví a osobne, alebo poštou doporučené s doručenkou doručí Žiadateľovi plnú moc podľa vzoru, ktorá tvorí Prílohu č.2 tejto Zmluvy a to do 30 kalendárnych dní od doručenia zoznamu pozemkov dotknutých stavbou elektroenergetického zariadenia Prevádzkovateľa s určením ich parcelných čísel, druhu pozemku a jeho výmery v m² a situácie stavby spracovanej na podklade kópie z katastrálnej mapy, z ktorej bude zrejmé situovanie elektroenergetických zariadení Prevádzkovateľa.
8. Spôsob zabezpečenia práv k pozemkom podľa predchádzajúceho odseku si zmluvné strany dohodli nasledovne:
 - (ii) Prevádzkovateľ má záujem na úprave práv k pozemkom, na ktorých bude realizovať stavbu elektroenergetických zariadení Prevádzkovateľa uzatvorením zmluvy o budúcej zmluve o zriadení vecných bremien v prospech Prevádzkovateľa, pričom budúci povinný sa v zmluve o budúcej zmluve o zriadení vecných bremien zaviazá zriadiť vecné bremená bezodplatne. Vecné bremená budú zapísané do príslušného katastra nehnuteľností na podklade geometrického plánu, ktorého vypracovanie zabezpečí Prevádzkovateľ na vlastné náklady po ukončení stavby elektroenergetických zariadení Prevádzkovateľa.

Pred dojednaním kúpnej ceny, resp. jednorazovej odplaty za zriadenie vecných bremien, resp. inej odplaty odlišne od podmienok uvedených v tejto Zmluve, je Žiadateľ povinný požiadať Prevádzkovateľa o jeho predchádzajúci písomný súhlas. Žiadateľ nie je oprávnený uzavrieť zmluvný vzťah bez takto udeleného písomného súhlasu. V prípade porušenia povinností Žiadateľa uvedených v článku III. ods. 8 tejto Zmluvy je Žiadateľ povinný zaplatiť Prevádzkovateľovi zmluvnú pokutu vo výške 3000 eur za každé porušenie uvedených povinností. Zaplatením zmluvnej pokuty nie je dotknutý nárok na náhradu škody, ktorá Prevádzkovateľovi porušením povinností Žiadateľa vznikne. Pre vylúčenie pochybností, Prevádzkovateľ je oprávnený domáhať sa náhrady škody presahujúcej zmluvnú pokutu.
9. Zmluvné strany dohodli, že bod bod (ii) článku III. ods. 8 tejto Zmluvy sa považuje za splnený dňom doručenia originálov zmlúv o budúcej zmluve o zriadení vecných bremien uzatvorených s každým vlastníkom pozemku dotknutého stavbou elektroenergetických zariadení Prevádzkovateľa. Zmluvy o budúcej zmluve o zriadení vecných bremien predloží Žiadateľ Prevádzkovateľovi v dvoch vyhotoveniach.
10. Za účelom splnenia záväzkov Žiadateľa uvedených v článku III. ods. 7 a ods. 8 tejto Zmluvy poskytne

Prevádzkovateľ Žiadateľovi vzor kúpnej zmluvy, zmluvy o budúcej zmluve o zriadení vecných bremien a zmluvy o zriadení vecných bremien, ktoré je Žiadateľ pri plnení svojich záväzkov uvedených v článku III. odsek 7 a odsek 8 tejto Zmluvy povinný použiť. V prípade výhrady vlastníka pozemku, ktorý je predmetom vyššie uvedených vzorových zmlúv k ich zneniu je Žiadateľ povinný každú takúto výhradu vopred prekonzultovať a odsúhlasiť s Prevádzkovateľom. V prípade porušenia tejto povinnosti Žiadateľa je Žiadateľ povinný zaplatiť Prevádzkovateľovi zmluvnú pokutu vo výške 3000 eur za každé porušenie uvedenej povinnosti. Zaplatením zmluvnej pokuty nie je dotknutý nárok na náhradu škody, ktorá Prevádzkovateľovi porušením povinnosti Žiadateľa vznikne. Pre vylúčenie pochybností, Prevádzkovateľ je oprávnený domáhať sa náhrady škody presahujúcej zmluvnú pokutu.

11. Zmluvné strany sa dohodli, že pre zabezpečenie inžinierskych a realizačných činností súvisiacich s výstavbou elektroenergetických zariadení Prevádzkovateľa Žiadateľ protokolárne odovzdá Prevádzkovateľovi nasledovnú dokumentáciu a doklady:

a) Projektovú dokumentáciu pre stavebné povolenie v počte 1ks potvrdenú stavebným úradom (originál resp. úradne osvedčenú kópiu),

b) Projektovú dokumentáciu vypracovanú podľa článku III. ods. 5 tejto zmluvy v počte 3 ks pre potreby Zhotoviteľa a 1 ks v elektronickej forme na CD/DVD.

Súčasťou projektovej dokumentácie v tlačenej forme vypracovanej podľa článku III. ods. 5 tejto zmluvy bude položkový výkaz výmer (neocenený rozpočet) spracovaný pre jednotlivé stavebné objekty, resp. prevádzkové súbory. Výkaz výmer bude zahŕňať materiálové položky ako aj montážne položky.

c) Stavebné povolenie pre stavbu elektroenergetických zariadení Prevádzkovateľa, v ktorom je ako stavebník uvedený Prevádzkovateľ s vyznačenou právoplatnosťou príslušným stavebným úradom (originál).

d) Kópie vyjadrení príslušných organizácií k existencii inžinierskych sietí (potvrdená situácia + vyjadrenia).

e) Kópie vyjadrení zainteresovaných orgánov a organizácií, vyplývajúcich zo stavebného povolenia.

f) Súpis elektroenergetickými zariadeniami Prevádzkovateľa dotknutých pozemkov spracovaný na podklade situačného výkresu (parcelné číslo, katastrálne územie, register katastra nehnuteľností) a doklady majetkovoprávneho vysporiadania pozemkov dotknutých výstavbou elektroenergetických zariadení Prevádzkovateľa podľa článku III odsek 9. tejto Zmluvy.

g) V prípade, ak je súčasťou projektovej dokumentácie vyhradené technické elektrické zariadenie skupiny A, je potrebné doložiť originál odborného stanoviska k dokumentácii, ktorým sa posudzuje konštrukčná dokumentácia, vydaného akreditovaným subjektom v zmysle § 5 ods. 3 a ods. 4 Vyhlášky Ministerstva práce sociálnych vecí a rodiny Slovenskej republiky č. 508/2009 Z. z., ktorou sa ustanovujú podrobnosti na zaistenie bezpečnosti a ochrany zdravia pri práci s technickými zariadeniami tlakovými, zdvíhacími, elektrickými a plynovými a ktorou sa ustanovujú technické zariadenia, ktoré sa považujú za vyhradené technické zariadenia. Ak sú predmetom len rozvody na úrovni NN, odborné stanovisko akreditovaného subjektu nie je potrebné.

h) V prípade, ak je súčasťou projektovej dokumentácie distribučná transformačná stanica (kiosková, murovaná) alebo ak je súčasťou projektovej dokumentácie umiestnenie technologického zariadenia distribučnej transformačnej stanice v nebytovom priestore, je potrebné doložiť projekt protipožiarinej bezpečnosti stavby vypracovaný špecialistom požiarinej ochrany v zmysle zákona č.314/2001 Z. z. o ochrane pred požiarmi v znení neskorších predpisov, vyhlášky č.121/2002 Z. z. o požiarinej prevencii v znení neskorších predpisov, a vyhlášky č.94/2004 Z. z., ktorou sa ustanovujú technické požiadavky na protipožiarnu bezpečnosť pri výstavbe a pri užívaní stavieb v znení neskorších predpisov a originál stanoviska Hasičského a záchranného zboru.

O odovzdaní a prevzatí vyššie uvedenej dokumentácie a dokladov sa uskutoční písomný zápis, v ktorom bude v súlade s § 19 ods. 3 písm. c) zákona č. 595/2003 Z. z. o dani z príjmov v znení neskorších predpisov uvedená obstarávacia cena hmotného majetku bezodplatne odovzdaného do vlastníctva Prevádzkovateľa zabezpečujúceho jeho ďalšie využitie podľa osobitného predpisu, ak nie je súčasťou obstarávacej ceny stavby odpísanej Žiadateľom.

12. Žiadateľ je povinný splniť všetky povinnosti, ktoré sú Žiadateľovi uložené v článku III. tejto Zmluvy, najneskôr do 31.7.2015.



13. V prípade porušenia povinnosti Žiadateľa uvedenej v článku III. ods. 12. tejto Zmluvy, strácajú ustanovenia článku IV. Zmluvy platnosť a Prevádzkovateľ nie je viazaný termínom plnenia predmetu Zmluvy uvedeným v článku IV. tejto Zmluvy.
14. V prípade, ak Žiadateľ splní všetky povinnosti, ktoré sú Žiadateľovi uložené v článku III. tejto Zmluvy po termíne uvedenom v článku III. ods. 12. tejto Zmluvy, zmluvné strany začnú spoločné rokovania smerujúce k dohode o novom termíne plnenia predmetu Zmluvy. V prípade, ak sa zmluvné strany nedohodnú na novom termíne plnenia predmetu tejto Zmluvy v lehote 120 kalendárnych dní, ktorá začne plynúť odo dňa nasledujúceho po dni, v ktorom Žiadateľ splnil všetky povinnosti, ktoré sú Žiadateľovi uložené v článku III. tejto Zmluvy, táto Zmluva zaniká.
15. Ak Zmluva zanikne z dôvodu (i) uvedeného v článku III. ods. 14, alebo (ii) z dôvodu uvedeného v článku VII. ods. 2 Zmluvy alebo iného dôvodu na strane Žiadateľa, je Žiadateľ povinný nahradiť Prevádzkovateľovi všetky náklady, ktoré Prevádzkovateľovi vznikli do dňa zániku tejto Zmluvy.

IV. Termín plnenia predmetu Zmluvy

Prevádzkovateľ vybuduje elektroenergetické zariadenia Prevádzkovateľa za súčinnosti Žiadateľa v lehote 200 dní, pričom táto lehota začne plynúť v deň nasledujúci po dni 1.1.2016.

V. Práva a povinnosti Prevádzkovateľa a Žiadateľa

1. Žiadateľ je povinný:

- a) poskytnúť Prevádzkovateľovi všetky potrebné podklady pre zabezpečenie inžinierskej a realizačnej činnosti súvisiacich s vybudovaním elektroenergetických zariadení Prevádzkovateľa.
- b) do 30 kalendárnych dní od doručenia písomnej výzvy Prevádzkovateľa zabezpečiť pripravenosť staveniska, na ktorom bude Prevádzkovateľ zhotovovať elektroenergetické zariadenia Prevádzkovateľa tak, aby bola možná realizácia elektroenergetických zariadení Prevádzkovateľa v súlade s termínom plnenia predmetu Zmluvy uvedeným v článku IV. tejto Zmluvy.
- c) riadne a načas plniť dohodnutý rozsah prác podľa článku II. a III. tejto Zmluvy.

2. Prevádzkovateľ je povinný:

- a) umožniť Žiadateľovi v zmysle zákona č. 251/2012 Z. z. o energetike a o zmene a doplnení niektorých zákonov v znení neskorších predpisov (ďalej len „zákon o energetike“) pripojenie do distribučnej sústavy Prevádzkovateľa a zabezpečenie maximálnej rezervovanej kapacity v požadovanej výške podľa článku I. tejto Zmluvy, maximálne však do výšky požadovaných výkonov pre jednotlivé miesta spotreby podľa rozpisu tvoriaceho prílohu č. 1 tejto Zmluvy, za predpokladu splnenia podmienok uvedených v článku II. a III. tejto Zmluvy Žiadateľom.

VI. Zvláštne dojednania

1. Prevádzkovateľ má právo:

- a) na jednostrannú zmenu termínu zhotovenia elektroenergetických zariadení Prevádzkovateľa dohodnutého v článku IV. tejto Zmluvy v prípade:
 - nesplnenia záväzkov Žiadateľa podľa článku III. a článku V. ods. 1 tejto Zmluvy,
 - zistenia prekážky v čase podpisu tejto Zmluvy neznámej, brániacej začatiu alebo pokračovaniu zhotovovania elektroenergetických zariadení Prevádzkovateľa,
 - nepriaznivých poveternostných podmienok, brániacich v začatí alebo pokračovaní zhotovovania elektroenergetických zariadení Prevádzkovateľa,
- b) na zmluvnú pokutu vo výške zodpovedajúcej časti vynaložených investičných prostriedkov, ktoré Prevádzkovateľ vynaložil pri plnení predmetu tejto Zmluvy od Žiadateľa v prípade využitia menej ako 70% počtu pripojených odberných miest požadovaných v článku I. tejto Zmluvy v lehote do dvoch rokov od nadobudnutia právoplatnosti kolaudačného rozhodnutia na elektroenergetické zariadenia Prevádzkovateľa (ďalej len „časť vynaložených investičných prostriedkov“).

Časť vynaložených investičných prostriedkov sa vypočíta na základe pomeru počtu nepripojených odberných miest a požadovaného počtu odberných miest podľa článku I. tejto Zmluvy vynásobeného 10-násobkom sumáru cien za pripojenie platných v dobe uzatvorenia Zmluvy (podľa vzorca časť vynaložených investičných prostriedkov = (počet požadovaných odberných miest - počet pripojených odberných miest)/počet požadovaných odberných miest * 10 * sumárna požadovaná amperická hodnota

* cena za pripojenie I A do napätovej úrovne NN podľa osobitného predpisu Úradu pre reguláciu sieťových odvetví platného v dobe uzatvorenia tejto Zmluvy.

- c) využiť zvyšnú maximálnu rezervovanú kapacitu pre iných koncových odberateľov elektriny v prípade, že koncoví odberatelia elektriny, pre odber elektriny ktorých boli vybudované elektroenergetické zariadenia Prevádzkovateľa, nebudú v sumáre využívať maximálnu rezervovanú kapacitu dohodnutú v článku I. ods. 1. tejto Zmluvy do 2 rokov od právoplatnosti kolaudačného rozhodnutia povoľujúceho užívanie elektroenergetických zariadení Prevádzkovateľa.
2. Zmluvné strany sa dohodli, že Žiadateľ nemá voči Prevádzkovateľovi za výkon činností, úkonov a krokov vykonávaných Žiadateľom podľa tejto Zmluvy v mene alebo pre Prevádzkovateľa a za veci odovzdané Žiadateľom Prevádzkovateľovi podľa tejto Zmluvy nárok na žiadnu odplatu, odmenu, alebo náhradu akýchkoľvek nákladov, ktoré pri tom Žiadateľovi vznikli.

VII. Platnosť a účinnosť Zmluvy

1. Táto Zmluva nadobúda platnosť a účinnosť dňom jej podpísania oboma zmluvnými stranami.
2. Táto Zmluva zaniká v prípade, ak Žiadateľ v lehote do 3 rokov od podpisu tejto Zmluvy oboma zmluvnými stranami nepredloží Prevádzkovateľovi všetky doklady uvedené v článku III. tejto Zmluvy.

VIII. Informačná povinnosť

Žiadateľ sa zaväzuje informovať Prevádzkovateľa o akýchkoľvek zmenách nevyhnutných na riadne plnenie tejto Zmluvy, najmä o zmenách identifikačných údajov, technických, termínových a iných údajov uvedených v tejto Zmluve. Zmluvné strany sa dohodli, že zmeny nevyhnutné na riadne plnenie tejto Zmluvy si budú poskytovať písomnou formou, a to najneskôr do 30 dní odo dňa kedy takáto zmena nastala.

IX. Závazok mlčanlivosti

Zmluvné strany súhlasia, že všetky informácie a skutočnosti, ktoré získali o druhej zmluvnej strane a jej činnosti pri uzavretí a plnení tejto Zmluvy, sa považujú za dôverné. Zmluvné strany sa zaväzujú takéto informácie a skutočnosti neposkytnúť, nesprístupniť tretím osobám a nevyužiť na iný účel, ako na plnenie tejto Zmluvy. Toto ustanovenie sa nebude vzťahovať na poskytnutie informácií Prevádzkovateľom tretej strane, ktorá poskytuje finančné, účtovnícke a právne služby na základe ich osobitnej zmluvy, ako aj poskytnutie informácií Zhotoviteľovi, a prípady, keď zmluvná strana má povinnosť poskytnúť takéto informácie uloženú všeobecne záväzným právnym predpisom.

X. Záverečné ustanovenia

1. Právne vzťahy medzi zmluvnými stranami, ktoré táto Zmluva neupravuje sa riadia ustanoveniami zákona č. 513/1991 Zb. Obchodný zákonník a ostatných všeobecne záväzných právnych predpisov. V prípade, ak záväzkový právny vzťah medzi Prevádzkovateľom a Žiadateľom založený touto Zmluvou nespadá pod vzťahy uvedené § 261 Obchodného zákonníka, zmluvné strany sa v súlade s § 262 Obchodného zákonníka dohodli, že sa ich záväzkový právny vzťah založený touto Zmluvou riadi Obchodným zákonníkom.
2. Všetky práva a povinnosti vyplývajúce z tejto Zmluvy prechádzajú aj na právnych nástupcov zmluvných strán.
3. Túto Zmluvu možno meniť či dopĺňať len formou vzostupne číslovaných písomných dodatkov k tejto Zmluve, ktoré budú podpísané oprávnenými zástupcami oboch zmluvných strán.
4. Zmluvné strany sa dohodli, že všetky písomnosti budú doručované na adresy uvedené v záhlaví tejto Zmluvy.
5. Zmluva je vyhotovená v 2 rovnopisoch s platnosťou originálu, z ktorých každá zo zmluvných strán dostane po 1 vyhotovení.
6. Príloha č. 1 a príloha č.2 tvorí neoddeliteľnou súčasťou tejto Zmluvy.
7. Lehota na prijatie návrhu tejto Zmluvy Žiadateľom je **60 kalendárnych dní** odo dňa jeho podpísania Prevádzkovateľom. Návrh tejto Zmluvy podpísaný Žiadateľom musí byť v uvedenej lehote doručený na



8. adresu sídla Prevádzkovateľa uvedenú v úvode tejto Zmluvy. Uplynutím tejto lehoty návrh na uzatvorenie Zmluvy zaniká a Prevádzkovateľ ním nie je viazaný. V prípade akýchkoľvek zmien prípadne doplnení návrhu tejto Zmluvy Žiadateľom, sa takto upravený návrh bude považovať za nový návrh Zmluvy, ktorým Prevádzkovateľ nebude viazaný.
9. Zmluvné strany vyhlasujú, že sa s textom tejto Zmluvy oboznámili a súhlasia s ním, na dôkaz čoho ju oprávnené osoby oboch zmluvných strán potvrdzujú vlastnoručnými podpismi.

Za Prevádzkovateľa

Za Žiadateľa

V Bratislave

17. 02. 2015

v Duch. Strede

24. 02. 2015

Miesto

Dňa

Miesto

Dňa

Ing. Peter Procházka

Meno a priezvisko

Podpis

Ing. Imrich Gajdos

Meno a priezvisko

Podpis

Ing. Miloš Nagy

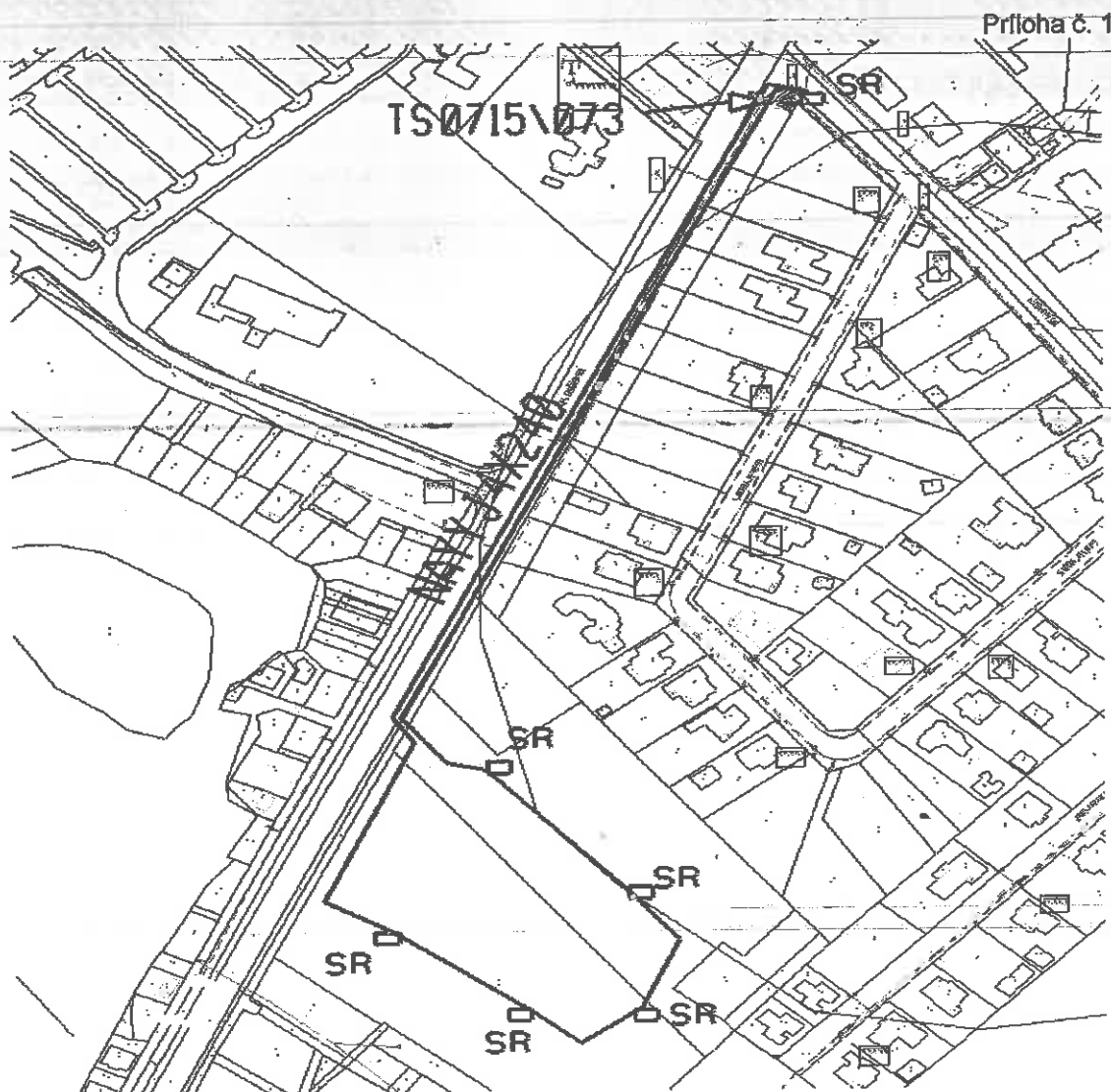
Meno a priezvisko

Podpis

Meno a priezvisko

Podpis

Západoslovenská distribučná, a. s.
83
BRATISLAVA



Požadované bilancie

	inšt. výkon kW	súčasný výkon kW	hlavný istič A
21 RD	315	157	21 x 25A/3f
spolu	315	157	

Úrad geodézie, kartografie a katastra Slovenskej republiky
VÝPIS Z KATASTRA NEHNUTEĽNOSTÍ

Okres: Dunajská Streda

Vytvorené cez katastrálny portál

Obec: DUNAJSKÁ STREDA

Dátum vyhotovenia 16.02.2016

Katastrálne územie: Dunajská Streda

Čas vyhotovenia: 11:11:29

ČIASTOČNÝ VÝPIS Z LISTU VLASTNÍCTVA č. 3251

ČASŤ A: MAJETKOVÁ PODSTATA

PARCELY registra "C" evidované na katastrálnej mape

Parcelné číslo	Výmera v m2	Druh pozemku	Spôsob využ. p.	Umiest. pozemku	Právny vzťah	Druh ch.n.
1963/164	6189	Zastavané plochy a nádvorí	22	1		, 501

Legenda:

Spôsob využívania pozemku:

22 - Pozemok, na ktorom je postavená inžinierska stavba - cestná, miestna a účelová komunikácia, lesná cesta, poľná cesta, chodník, nekryté parkovisko a ich súčasť

Druh chránenej nehnuteľnosti:

501 - Chránená vodohospodárska oblasť

Umiestnenie pozemku:

1 - Pozemok je umiestnený v zastavanom území obce

Ostatné parcely nevyžiadané

ČASŤ B: VLASTNÍCI A INÉ OPRÁVNENÉ OSOBY

Por. číslo Príezvisko, meno (názov), rodné priezvisko, dátum narodenia, rodné číslo (IČO) a Spoluvlastnícky podiel miesto trvalého pobytu (sídlo) vlastníka

Účastník právneho vzťahu:

Vlastník

1 Mesto Dunajská Streda, Hlavná 50/16, Dunajská Streda, PSČ 929 01, SR

1 / 1

IČO :

Poznámka	List vl. 5962
Poznámka	List vl. 6567
Poznámka	List vl. 6577
Titul nadobudnutia	Z 2740/97 ZAPIS VL.PRAV. NA PC.1235/4
Titul nadobudnutia	LIST VL. 4754
Titul nadobudnutia	Z 2215/97 PREVED.GP.C.33737398-73/96
Titul nadobudnutia	Z 3894/97 DELIMITACIA
Titul nadobudnutia	Z 4400/97 PREHLASENIE
Titul nadobudnutia	Z4436/97-PREHLASENIE
Titul nadobudnutia	Z 5334/97 preved.gp.c.14061538-78/97
Titul nadobudnutia	Z 5174/97 ROZH. O URCENI SUP.C. 403/97
Titul nadobudnutia	Z727/98-PREVEDENIE GEOM.PLANU C.30014204-330/97
Titul nadobudnutia	Z 215/98 ZAPIS,PKN.VL.č.1584
Titul nadobudnutia	Z 44/98 dod.delimitácia na pč.259/1
Titul nadobudnutia	Z 43/98 delimitácia
Titul nadobudnutia	Z 2894/98 zápis budovy na pč.101/2
Titul nadobudnutia	Z 3139/98 delimitácia
Titul nadobudnutia	Z 3600/98 listina na pč.164
Titul nadobudnutia	Z 3420/98 zápis,rozhodnutie č.Výst.2941/66,X-50/98 rozhodnutie ,
Titul nadobudnutia	Z 2893/98 zápis
Titul nadobudnutia	Z 1531/98 urč.sup.číslo č.46/1998
Titul nadobudnutia	Z 4455/98 dodatok k delimitácie na A 602-A630
Titul nadobudnutia	Z 4642/98-Prevedenie GP č.30014204-295/98
Titul nadobudnutia	Z4693/98-delimitácia
Titul nadobudnutia	Z 4866/98 preved.geomplán č.323224642-295/98
Titul nadobudnutia	Z 5678/98 delimitačný protokol
Titul nadobudnutia	Z 6431/98 urč.sup.číslo č.850/98
Titul nadobudnutia	Z 2497/98 urč.sup.číslo č.303/98
Titul nadobudnutia	Z 6373/98 listina o urč.sup.číslo č.685/98

Úrad geodézie, kartografie a katastra Slovenskej republiky
VÝPIS Z KATASTRA NEHNUTEĽNOSTÍ

Okres: Dunajská Streda

Vytvorené cez katastrálny portál

Obec: DUNAJSKÁ STREDA

Dátum vyhotovenia 16.02.2016

Katastrálne územie: Dunajská Streda

Čas vyhotovenia: 11:15:53

ČIASTOČNÝ VÝPIS Z LISTU VLASTNÍCTVA č. 3251

ČASŤ A: MAJETKOVÁ PODSTATA

PARCELY registra "C" evidované na katastrálnej mape

Parcelné číslo	Výmera v m ²	Druh pozemku	Spôsob využ. p.	Umiest. pozemku	Právny vzťah	Druh ch.n.
1963/260	230	Zastavané plochy a nádvorí	18	1		501

Legenda:

Spôsob využívania pozemku:

18 - Pozemok, na ktorom je dvor

Druh chránenej nehnuteľnosti:

501 - Chránená vodohospodárska oblasť

Umiestnenie pozemku:

1 - Pozemok je umiestnený v zastavanom území obce

Ostatné parcely nevyžiadané

ČASŤ B: VLASTNÍCI A INÉ OPRÁVNENÉ OSOBY

Por. číslo Priezvisko, meno (názov), rodné priezvisko, dátum narodenia, rodné číslo (IČO) a Spoluvlastnícky podiel
miesto trvalého pobytu (sídlo) vlastníka

Účastník právneho vzťahu:

Vlastník

1 Mesto Dunajská Streda, Hlavná 50/16, Dunajská Streda, PSČ 929 01, SR

1 / 1

IČO :

Poznámka	List vl. 5962
Poznámka	List vl. 6567
Poznámka	List vl. 6577
Titul nadobudnutia	Z 2740/97 ZAPIS VL.PRAV. NA PC.1235/4
Titul nadobudnutia	LIST VL. 4754
Titul nadobudnutia	Z 2215/97 PREVED.GP.C.33737398-73/96
Titul nadobudnutia	Z 3894/97 DELIMITACIA
Titul nadobudnutia	Z 4400/97 PREHLASENIE
Titul nadobudnutia	Z4436/97-PREHLASENIE
Titul nadobudnutia	Z 5334/97 preved.gp.c.14061538-78/97
Titul nadobudnutia	Z 5174/97 ROZH. O URCENI SUP.C. 403/97
Titul nadobudnutia	Z727/98-PREVEDENIE GEOM.PLANU C.30014204-330/97
Titul nadobudnutia	Z 215/98 ZAPIS,PKN.VL.č.1584
Titul nadobudnutia	Z 44/98 dod.delimitácia na pč.259/1
Titul nadobudnutia	Z 43/98 delimitácia
Titul nadobudnutia	Z 2894/98 zápis budovy na pč.101/2
Titul nadobudnutia	Z 3139/98 delimitácia
Titul nadobudnutia	Z 3600/98 listina na pč.164
Titul nadobudnutia	Z 3420/98 zápis,rozhodnutie č.Výst.2941/66,X-50/98 rozhodnutie ,
Titul nadobudnutia	Z 2893/98 zápis
Titul nadobudnutia	Z 1531/98 urč.sup.číslo č.46/1998
Titul nadobudnutia	Z 4455/98 dodatok k delimitácie na A 602-A630
Titul nadobudnutia	Z 4642/98-Prevedenie GP č.30014204-295/98
Titul nadobudnutia	Z4693/98-delimitácia
Titul nadobudnutia	Z 4866/98 preved.geomplán č.323224642-295/98
Titul nadobudnutia	Z 5678/98 delimitačný protokol
Titul nadobudnutia	Z 6431/98 urč.sup.číslo č.850/98
Titul nadobudnutia	Z 2497/98 urč.sup.číslo č.303/98
Titul nadobudnutia	Z 6373/98 listina o urč.sup.číslo č.685/98
Titul nadobudnutia	Z 956/99 určenie č.49/99

Úrad geodézie, kartografie a katastra Slovenskej republiky
VÝPIS Z KATASTRA NEHNUTEĽNOSTÍ

Okres: Dunajská Streda

Vytvorené cez katastrálny portál

Obec: DUNAJSKÁ STREDA

Dátum vyhotovenia 16.02.2016

Katastrálne územie: Dunajská Streda

Čas vyhotovenia: 11:13:17

ČIASTOČNÝ VÝPIS Z LISTU VLASTNÍCTVA č. 3251

ČASŤ A: MAJETKOVÁ PODSTATA

PARCELY registra "C" evidované na katastrálnej mape

Parcelné číslo	Výmera v m2	Druh pozemku	Spôsob využ. p.	Umiest. pozemku	Právny vzťah	Druh ch.n.
2027/ 4	381	Zastavané plochy a nádvorí	22	1		, 501

Legenda:

Spôsob využívania pozemku:

22 - Pozemok, na ktorom je postavená inžinierska stavba - cestná, miestna a účelová komunikácia, lesná cesta, poľná cesta, chodník, nekryté parkovisko a ich súčasti

Druh chránenej nehnuteľnosti:

501 - Chránená vodohospodárska oblasť

Umiestnenie pozemku:

1 - Pozemok je umiestnený v zastavanom území obce

Ostatné parcely nevyžiadané

ČASŤ B: VLASTNÍCI A INÉ OPRÁVNENÉ OSOBY

Por. číslo Priezvisko, meno (názov), rodné priezvisko, dátum narodenia, rodné číslo (IČO) a Spoluovlastnícky podiel miesto trvalého pobytu (sídlo) vlastníka

Účastník právneho vzťahu:

Vlastník

1 Mesto Dunajská Streda, Hlavná 50/16, Dunajská Streda, PSČ 929 01, SR

1 / 1

IČO :

Poznámka	List vl. 5962
Poznámka	List vl. 6567
Poznámka	List vl. 6577
Titul nadobudnutia	Z 2740/97 ZAPIS VL.PRAV. NA PC.1235/4
Titul nadobudnutia	LIST VL. 4754
Titul nadobudnutia	Z 2215/97 PREVED.GP.C.33737398-73/96
Titul nadobudnutia	Z 3894/97 DELIMITACIA
Titul nadobudnutia	Z 4400/97 PREHLASENIE
Titul nadobudnutia	Z4436/97-PREHLASENIE
Titul nadobudnutia	Z 5334/97 preved.gp.c.14061538-78/97
Titul nadobudnutia	Z 5174/97 ROZH. O URCENI SUP.C. 403/97
Titul nadobudnutia	Z727/98-PREVEDENIE GEOM.PLANU C.30014204-330/97
Titul nadobudnutia	Z 215/98 ZAPIS,PKN.VL.č.1584
Titul nadobudnutia	Z 44/98 dod.delimitácia na pč.259/1
Titul nadobudnutia	Z 43/98 delimitácia
Titul nadobudnutia	Z 2894/98 zápis budovy na pč.101/2
Titul nadobudnutia	Z 3139/98 delimitácia
Titul nadobudnutia	Z 3600/98 listina na pč.164
Titul nadobudnutia	Z 3420/98 zápis,rozhodnutie č.Výst.2941/66,X-50/98 rozhodnutie
Titul nadobudnutia	Z 2893/98 zápis
Titul nadobudnutia	Z 1531/98 urč.sup.číslo č.46/1998
Titul nadobudnutia	Z 4455/98 dodatok k delimitácie na A 602-A630
Titul nadobudnutia	Z 4642/98-Prevedenie GP č.30014204-295/98
Titul nadobudnutia	Z4693/98-delimitácia
Titul nadobudnutia	Z 4866/98 preved.geomoplán č.323224642-295/98
Titul nadobudnutia	Z 5678/98 delimitačný protokol
Titul nadobudnutia	Z 6431/98 urč.sup.číslo č.850/98
Titul nadobudnutia	Z 2497/98 urč.sup.číslo č.303/98
Titul nadobudnutia	Z 6373/98 listina o urč.sup.číslo č.685/98

Úrad geodézie, kartografie a katastra Slovenskej republiky
VÝPIS Z KATASTRA NEHNUTEĽNOSTÍ

Okres: Dunajská Streda

Vytvorené cez katastrálny portál

Obec: DUNAJSKÁ STREDA

Dátum vyhotovenia 16.02.2016

Katastrálne územie: Dunajská Streda

Čas vyhotovenia: 12:58:25

ČIASŤOČNÝ VÝPIS Z LISTU VLASTNÍCTVA č. 3251

ČASŤ A: MAJETKOVÁ PODSTATA

PARCELY registra "C" evidované na katastrálnej mape

Parcelné číslo	Výmera v m2	Druh pozemku	Spôsob využ. p.	Umiest. pozemku	Právny vzťah	Druh ch.n.
2027/ 5	189	Zastavané plochy a nádvoría	22	1		, 501

Legenda:

Spôsob využívania pozemku:

22 - Pozemok, na ktorom je postavená inžinierska stavba - cestná, miestna a účelová komunikácia, lesná cesta, poľná cesta, chodník, nekryté parkovisko a ich súčasť

Druh chránenej nehnuteľnosti:

501 - Chránená vodohospodárska oblasť

Umiestnenie pozemku:

1 - Pozemok je umiestnený v zastavanom území obce

Ostatné parcely nevyžiadané

ČASŤ B: VLASTNÍCI A INÉ OPRÁVNENÉ OSOBY

Por. číslo Priezvisko, meno (názov), rodné priezvisko, dátum narodenia, rodné číslo (IČO) a Spolu vlastnícky podiel miesto trvalého pobytu (sídlo) vlastníka

Účastník právneho vzťahu:

Vlastník

1 Mesto Dunajská Streda, Hlavná 50/16, Dunajská Streda, PSČ 929 01, SR

1 / 1

IČO :

Poznámka	List vl. 5962
Poznámka	List vl. 6567
Poznámka	List vl. 6577
Titul nadobudnutia	Z 2740/97 ZAPIS VL.PRAV. NA PC.1235/4
Titul nadobudnutia	LJST VL. 4754
Titul nadobudnutia	Z 2215/97 PREVED.GP.C.33737398-73/96
Titul nadobudnutia	Z 3894/97 DELIMITACIA
Titul nadobudnutia	Z 4400/97 PREHLASENIE
Titul nadobudnutia	Z4436/97-PREHLASENIE
Titul nadobudnutia	Z 5334/97 preved.gp.c.14061538-78/97
Titul nadobudnutia	Z 5174/97 ROZH. O URCENI SUP.C. 403/97
Titul nadobudnutia	Z727/98-PREVEDENIE GEOM.PLANU C.30014204-330/97
Titul nadobudnutia	Z 215/98 ZAPIS,PKN.VL.č.1584
Titul nadobudnutia	Z 44/98 dod.delimitácia na pč.259/1
Titul nadobudnutia	Z 43/98 delimitácia
Titul nadobudnutia	Z 2894/98 zápis budovy na pč.101/2
Titul nadobudnutia	Z 3139/98 delimitácia
Titul nadobudnutia	Z 3600/98 listina na pč.164
Titul nadobudnutia	Z 3420/98 zápis,rozhodnutie č.Výst.2941/66,X-50/98 rozhodnutie ,
Titul nadobudnutia	Z 2893/98 zápis
Titul nadobudnutia	Z 1531/98 urč.sup.číslo č.46/1998
Titul nadobudnutia	Z 4455/98 dodatok k delimitácie na A 602-A630
Titul nadobudnutia	Z 4642/98-Prevedenie GP č.30014204-295/98
Titul nadobudnutia	Z4693/98-delimitácia
Titul nadobudnutia	Z 4866/98 preved.geomplán č.323224642-295/98
Titul nadobudnutia	Z 5678/98 delimitačný protokol
Titul nadobudnutia	Z 6431/98 urč.sup.číslo č.850/98
Titul nadobudnutia	Z 2497/98 urč.sup.číslo č.303/98
Titul nadobudnutia	Z 6373/98 listina o urč.sup.číslo č.685/98

Úrad geodézie, kartografie a katastra Slovenskej republiky
VÝPIS Z KATASTRA NEHNUTEĽNOSTÍ

Okres: Dunajská Streda

Vytvorené cez katastrálny portál

Obec: DUNAJSKÁ STREDA

Dátum vyhotovenia 16.02.2016

Katastrálne územie: Dunajská Streda

Čas vyhotovenia: 11:14:02

ČIASTOČNÝ VÝPIS Z LISTU VLASTNÍCTVA č. 3251

ČASŤ A: MAJETKOVÁ PODSTATA

PARCELY registra "C" evidované na katastrálnej mape

Parcelné číslo	Výmera v m2	Druh pozemku	Spôsob využ. p.	Umiest. pozemku	Právny vzťah	Druh ch.n.
2027/ 6	205	Zastavané plochy a nádvorí	22	1		, 501

Legenda:

Spôsob využívania pozemku:

22 - Pozemok, na ktorom je postavená inžinierska stavba - cestná, miestna a účelová komunikácia, lesná cesta, poľná cesta, chodník, nekryté parkovisko a ich súčasť

Druh chránenej nehnuteľnosti:

501 - Chránená vodohospodárska oblasť

Umiestnenie pozemku:

1 - Pozemok je umiestnený v zastavanom území obce

Ostatné parcely nevyžiadané

ČASŤ B: VLASTNÍCI A INÉ OPRÁVNENÉ OSOBY

Por. číslo Príezvisko, meno (názov), rodné priezvisko, dátum narodenia, rodné číslo (IČO) a Spoluvlastnícky podiel miesto trvalého pobytu (sídlo) vlastníka

Účastník právneho vzťahu:

Vlastník

1 Mesto Dunajská Streda, Hlavná 50/16, Dunajská Streda, PSČ 929 01, SR

1 / 1

IČO :

Poznámka	List vl. 5962
Poznámka	List vl. 6567
Poznámka	List vl. 6577
Titul nadobudnutia	Z 2740/97 ZAPIS VL.PRAV. NA PC.1235/4
Titul nadobudnutia	LIST VL. 4754
Titul nadobudnutia	Z 2215/97 PREVED.GP.C.33737398-73/96
Titul nadobudnutia	Z 3894/97 DELIMITACIA
Titul nadobudnutia	Z 4400/97 PREHLASENIE
Titul nadobudnutia	Z4436/97-PREHLASENIE
Titul nadobudnutia	Z 5334/97 preved.gp.c.14061538-78/97
Titul nadobudnutia	Z 5174/97 ROZH. O URCENI SUP.C. 403/97
Titul nadobudnutia	Z727/98-PREVEDENIE GEOM.PLANU C.30014204-330/97
Titul nadobudnutia	Z 215/98 ZAPIS,PKN.VL.č.1584
Titul nadobudnutia	Z 44/98 dod.delimitácia na pč.259/1
Titul nadobudnutia	Z 43/98 delimitácia
Titul nadobudnutia	Z 2894/98 zápis budovy na pč.101/2
Titul nadobudnutia	Z 3139/98 delimitácia
Titul nadobudnutia	Z 3600/98 listina na pč.164
Titul nadobudnutia	Z 3420/98 zápis,rozhodnutie č.Výst.2941/66,X-50/98 rozhodnutie
Titul nadobudnutia	Z 2893/98 zápis
Titul nadobudnutia	Z 1531/98 urč.sup.číslo č.46/1998
Titul nadobudnutia	Z 4455/98 dodatok k delimitácie na A 602-A630
Titul nadobudnutia	Z 4642/98-Prevedenie GP č.30014204-295/98
Titul nadobudnutia	Z4693/98-delimitácia
Titul nadobudnutia	Z 4866/98 preved.geomplán č.323224642-295/98
Titul nadobudnutia	Z 5678/98 delimitačný protokol
Titul nadobudnutia	Z 6431/98 urč.sup.číslo č.850/98
Titul nadobudnutia	Z 2497/98 urč.sup.číslo č.303/98
Titul nadobudnutia	Z 6373/98 listina o urč.sup.číslo č.685/98

Por. číslo Priezvisko, meno (názov), rodné priezvisko, dátum narodenia, rodné číslo (IČO) a Spoluvlastnícky podiel miesto trvalého pobytu (sídlo) vlastníka

IČO :

Titul nadobudnutia	Z 957/99 určenie č.48/99
Titul nadobudnutia	Z 958/99 určenie č.47/99
Titul nadobudnutia	Z 959/99 určenie č.46/99
Titul nadobudnutia	Z 960/99 určenie č.45/99
Titul nadobudnutia	Z 1087/99 určenie č.94/99
Titul nadobudnutia	Z 1088/99 určenie č.93/99
Titul nadobudnutia	Z 1089/99 určenie č.92/99
Titul nadobudnutia	Z1148/99-prevedenie g.p.č.14061538-39/97
Titul nadobudnutia	Z 1359/99 bežná údržba
Titul nadobudnutia	Z829/99-delimitácia
Titul nadobudnutia	Z830/99-určenie sč.
Titul nadobudnutia	Z828/99-určenie sč.
Titul nadobudnutia	Z827/99-určenie sč.
Titul nadobudnutia	Z826/99-určenie sč.
Titul nadobudnutia	Z825/99-určenie sč.
Titul nadobudnutia	Z 1579/99 delimitácia na pč.1880/291
Titul nadobudnutia	X 84/98 rozhodnutie
Titul nadobudnutia	X-20/98 rozhodnutie na pč.1920/18
Titul nadobudnutia	Z 1933/99 určenie č.184/99
Titul nadobudnutia	Z 6372/98 určenie č.686/98
Titul nadobudnutia	Z 6371/98 určenie č.687/98
Titul nadobudnutia	Z 6374/98 určenie č.684/98
Titul nadobudnutia	Z 6528/99 určenie č.682/98
Titul nadobudnutia	Z 6531/98 určenie č.680/98
Titul nadobudnutia	Z 6530/98 určenie č.678/98
Titul nadobudnutia	Z 2193/99 delimitačný protokol
Titul nadobudnutia	Z 1582/99 prev.geom.plán.č.32324642-394/98
Titul nadobudnutia	Z 1583/99 prev.geom.plán.č.32324642-427/98
Titul nadobudnutia	Z 2628/99 preved.geom.plán.č.30079918-55/96
Titul nadobudnutia	,V-1894/99"Darovacia zmluva
Titul nadobudnutia	V 2079/99 darovacia zmluva
Titul nadobudnutia	V 1662/99 Kúpna zmluva
Titul nadobudnutia	Z 3364/99 delimitácia na pč.1620/2-4
Titul nadobudnutia	Z 3363/99 delimitácia
Titul nadobudnutia	List vl. 5304
Titul nadobudnutia	Z 4175/99 delimitácia na pč.1620/1,1620/5-./11
Titul nadobudnutia	Z 4398/99 kvitancia na V 3052/96
Titul nadobudnutia	Z 4934/99 prev.geom.plán. č.33737398-95/99
Titul nadobudnutia	Z 816/98 určenie č.326/99
Titul nadobudnutia	V 2929/99 Kúpna zmluva
Titul nadobudnutia	V 3224/99 zámenná zmluva
Titul nadobudnutia	V 151/00 kúpna zmluva
Titul nadobudnutia	Z 1370/00 zápis,pkn.vl.1584/Z 215/98/
Titul nadobudnutia	Z 496/00 Kvitancia na V 1276/99
Titul nadobudnutia	Z 1309/00 prev.geom.plán.č.N-043/2000
Titul nadobudnutia	Z 2726/00 zápis
Titul nadobudnutia	Z 2737/00-§14 ods.2 zák.č.180/95 Z.z.(p.č.2082,2090/2,2091/2)
Titul nadobudnutia	Z 4923/00 prehlásenie na sč.1250,na pč.51
Titul nadobudnutia	Z 4922/00 prehlásenie
Titul nadobudnutia	Z 4893/00 listina o určení sč.č.191/2000
Titul nadobudnutia	Z 4967/00 listina o určení sč.194/2000-195/2000
Titul nadobudnutia	Z -6930/00 listina o určení sč.č 277/2000
Titul nadobudnutia	V 3867/00 darovacia zmluva
Titul nadobudnutia	V 3868/00 darovacia zmluva
Titul nadobudnutia	V-3869/00 darovacia zmluva
Titul nadobudnutia	V-3871/00 darovacia zmluva
Titul nadobudnutia	Z-1227/01 listina o určení sč.,č.42/2001
Titul nadobudnutia	Z-1226/01 listina o určení sč.
Titul nadobudnutia	Z2097/01-určenie sč.
Titul nadobudnutia	Z-2378/01 listina o určení sč.č.82/2001
Titul nadobudnutia	Z-2547/01 listina o určení sč.č.82/2001

Por. číslo Priezvisko, meno (názov), rodné priezvisko, dátum narodenia, rodné číslo (IČO) a Spoluvlastnícky podiel miesto trvalého pobytu (sídlo) vlastníka

IČO :

Titul nadobudnutia	Z-3386/01 prevedenie geom.plán č.N-318/2000
Titul nadobudnutia	Z-4081/01 Kvítancia na V 77/96
Titul nadobudnutia	V-4097/01 darovacia zmluva
Titul nadobudnutia	Z-5581/01 Kvítancia na V 1272/98
Titul nadobudnutia	V 173/02 Zámenná zmluva
Titul nadobudnutia	Z-4/02 prev.geom.plán č.334472602-01/02,nájomná zmluva
Titul nadobudnutia	Z-735/02 prevedenie geom.plán č.33737398-6/2002
Titul nadobudnutia	Z-1318/02 listina o určení č.52/2002
Titul nadobudnutia	Z-1176/02 prehlásenie
Titul nadobudnutia	Z-734/02 prevedenie geom.plán č.33737398-4/2002
Titul nadobudnutia	Z-1686/02 listina o určení č.66/2002
Titul nadobudnutia	V -1506/02 Kúpna zmluva
Titul nadobudnutia	V 1811/02 Kúpna zmluva
Titul nadobudnutia	V2594/02-darovanie
Titul nadobudnutia	Z-1307/02 listina o určení č.46/2002
Titul nadobudnutia	V 3176/02 Kúpa
Titul nadobudnutia	V 3285/02 Zmluva o bezodplatnom orevide vlastníctva č.4K 8860-02
Titul nadobudnutia	Z-3826/02 listina o určení č.144/2002
Titul nadobudnutia	V-3405/02 Kúpa
Titul nadobudnutia	V-3406/02 Kúpa
Titul nadobudnutia	V-3407/02 Kúpa
Titul nadobudnutia	V-3408/02 Kúpa
Titul nadobudnutia	H-1/02
Titul nadobudnutia	Z-3783/02 prev.geom.plán č.E 2816
Titul nadobudnutia	V-3404/02-Kúpna zmluva
Titul nadobudnutia	Z-155/03 listina o určení 2/03,geom.plán č.33472602-152/02
Titul nadobudnutia	Z-162/03 delimitačný protokol
Titul nadobudnutia	V 1783/03 darovanie
Titul nadobudnutia	V-1388/02-Kúpna zmluva
Titul nadobudnutia	Z 3965/03 prevedenie geom.plán č.33737398-50/2003
Titul nadobudnutia	Z 5256/03 prevedenie geom.plán č.66/2003
Titul nadobudnutia	V -789/04 Zmluva o prevode nehnuteľnosti právoplatná dňa 8.03.2004
Titul nadobudnutia	V 274/04 Kúpna zmluva právoplatná dňa 26.03.2004
Titul nadobudnutia	Z 3434/04 rozhodnutie č.162/2004
Titul nadobudnutia	Z 3435/04 rozhodnutie č.159/2004
Titul nadobudnutia	V 3595/04 darovacia zmluva právoplatná dňa 22.09.2004
Titul nadobudnutia	Z 4770/04 rozhodnutie č. 202/2004
Titul nadobudnutia	V 349/05 Darovacia zmluva právoplatná dňa 27.01.2005
Titul nadobudnutia	Z 1029/05 rozhodnutie č. 20/2005
Titul nadobudnutia	Z 991/05 prev.geom.plán č. 32324642-142/2004
Titul nadobudnutia	Z 992/05 prev.geom.plán č. 32324642-133/2004
Titul nadobudnutia	Z 993/05 prev.geom.plán č. 32324642-141/2004
Titul nadobudnutia	V 1544/05 Záložná zmluva- 661/05
Titul nadobudnutia	Z 1450/05 výmaz na V 2250/98
Titul nadobudnutia	V 3523/05 Zámenná zmluva
Titul nadobudnutia	V 3523/05 Zámenná zmluva
Titul nadobudnutia	R 515/05 prevedenie geom.plán č. 33737398-11/2005
Titul nadobudnutia	V 5506/05 Kúpna zmluva
Titul nadobudnutia	Z 303/06 rozhodnutie č. 6/2006
Titul nadobudnutia	R 98/06 prevedenie geom.plán č. 33737398-17/2005
Titul nadobudnutia	V 504/06 Zámenná zmluva
Titul nadobudnutia	R 233/06 prevedenie geom.plán č. 32324642-014/2006
Titul nadobudnutia	V 1535/06 Kúpna zmluva č.4K-2981-06
Titul nadobudnutia	Z-3018/06-výmaz zál.práva
Titul nadobudnutia	V 2600 Darovacia zmluva
Titul nadobudnutia	V 2601/06 Darovacia zmluva
Titul nadobudnutia	Z-3459/06-výmaz zál.práva na V-4245/01
Titul nadobudnutia	Z-3458/06-výmaz zál práva na V-4244/01
Titul nadobudnutia	R-405/06-prevedenie GP č.32324642-111/2006
Titul nadobudnutia	V 3081/06 Dohoda o zrušení vecného bremena V 4119/02
Titul nadobudnutia	V 2767/06 Zmluva o prevode nehnuteľnosti

Por. číslo Príezvisko, meno (názov), rodné priezvisko, dátum narodenia, rodné číslo (IČO) a Spoluvlastnícky podiel miesto trvalého pobytu (sidlo) vlastníka

IČO :

Titul nadobudnutia	V 4846/06 Zámenná zmluva právoplatná dňa 25.10.2006
Titul nadobudnutia	R 594/06 prev.geom.plán č. 32324642-154/2006
Titul nadobudnutia	V-5617/06-Kúpna zmluva
Titul nadobudnutia	R 731/06 prevedenie geom.plán č. 33737398-24/2006
Titul nadobudnutia	R -733/06 prevedenie geom.plán č. 32324642-198/2006
Titul nadobudnutia	R 173/07 prev.geom.plán č. 32324642-022/2007
Titul nadobudnutia	R 172/07 prev.geom.plán č. 32324642-021/2007
Titul nadobudnutia	R 174/07 prevedenie geom.plán č. 32324642-022/2006
Titul nadobudnutia	R 175/07 prev.geom.plán č. 32324642-023/2007
Titul nadobudnutia	V-3043/07-Kúpna zmluva
Titul nadobudnutia	Z-2743/07-osvedčenie N 60/2007 Nz 20645/2007 NCRIs 20544/2007
Titul nadobudnutia	R-255/07-prevedenie Gp č.33737398-70/2002
Titul nadobudnutia	V-2150/07-Kúpna zmluva,právopl.dňa 08.06.2007
Titul nadobudnutia	V-2149/07-Kúpna zmluva,právopl.dňa 08.06.2007
Titul nadobudnutia	V-2748/07-kúpna zmluva právopl.dňa 17.07.2007
Titul nadobudnutia	Z 3527/07 Rozhodnutie o určení súp. čísla
Titul nadobudnutia	R-633/07-prevedenie GPč.579/07
Titul nadobudnutia	V 7812/07 Darovacia zmluva,právoplatná dňa 27.11.2007,GP č. 36 717 568 -298/07 - vzč. 2416/07
Titul nadobudnutia	R 835/07 prevedenie GP č.36056189-220/07
Titul nadobudnutia	R 836/07 prevedenie GP č.36056189-221/07
Titul nadobudnutia	R-791/07-Prevedenie GPč.32324642-131/2007
Titul nadobudnutia	V 237/08 Zmluva o zriadení vecného bremena -vzč. 142/08
Titul nadobudnutia	R-792/07-Prevedenie Gp.č-32324642-179/2007
Titul nadobudnutia	Prev. GP č. 36899844-69/07 pri V-198/08 - 736/08
Titul nadobudnutia	R-143/08-Prevedenie GPč.32324642-211/2007
Titul nadobudnutia	R-146/08-Prevedenie GPč.32324642-215/2007
Titul nadobudnutia	R-540/08-prevedenie GPč.36242624-5/2008
Titul nadobudnutia	V-3632/08-zámenná zmluva právopl.dňa 28.05.2008
Titul nadobudnutia	R-335/08-Rozhodnutie PÚ č.D/2008/00769-6
Titul nadobudnutia	R-975/08-Prevedenie GPč.32324642-187/2008 v.z.2402/08
Titul nadobudnutia	R-977/08-prevedenie GPč.32324642-144/2008
Titul nadobudnutia	R-1025/08-prevedenie GPč.32324642-173/2006
Titul nadobudnutia	Z-6083/08-rozhodnutie o urč.súp.čísla,prevedenie GPč.32324642-225/2008
Titul nadobudnutia	V-7106/08-Zámenná zmluva právopl.dňa 12.11.2008
Titul nadobudnutia	R-1672/08-Prevedenie GPč.3502/934-200/2008
Titul nadobudnutia	R-1673/08-Prevedenie GPč.3502/934-202/2008
Titul nadobudnutia	R-1674/08-Prevedenie GPč.3502/934-201/2008
Titul nadobudnutia	R-19/09-Prevedenie GPč.3502/934-203/2008
Titul nadobudnutia	R-18/09-Prevedenie GPč.32324642-048/2007
Titul nadobudnutia	R-20/09-prevedenie GPč.35021934-204/2008
Titul nadobudnutia	R-21/09-Prevedenie GPč.3502/934-205/2008
Titul nadobudnutia	R-16/09-Prevedenie GPč.32324642-297/2008
Titul nadobudnutia	R-22/09-Prevedenie GPč.3502934-219/2008
Titul nadobudnutia	R-23/09-Prevedenie GPč.3502/934-227/2008
Titul nadobudnutia	Rozh. o určení súp. čísla pod č. 32/09, Z-1259/09 - 546/09
Titul nadobudnutia	Z-3617/08-čiastočné prevedenie GPč.107/2008
Titul nadobudnutia	R-206/09-Prevedenie GPč.32324642-315/2008
Titul nadobudnutia	R-204/09-Prevedenie GPč.32324642-313/2008
Titul nadobudnutia	R-209/09-Prevedenie GPč.32324642-317/2008
Titul nadobudnutia	R-210/09-Prevedenie GPč.32324642-318/2008
Titul nadobudnutia	Z-1303/09-Rozhodnutie o urč.súp.čísla,prevedenie GPč.19/08
Titul nadobudnutia	R-469/09-Prevedenie GPč.3502/934-26/09
Titul nadobudnutia	R-470/09-Prevedenie GPč.3502/934-31/09
Titul nadobudnutia	R-471/09-Prevedenie GPč.3502/934-23/09
Titul nadobudnutia	R-472/09-Prevedenie GPč.3502/934-24/09
Titul nadobudnutia	R-473/09-Prevedenie GPč.35021934-25/09
Titul nadobudnutia	R-476/09-Prevedenie GPč.32324642-012/2009
Titul nadobudnutia	R-475/09-Prevedenie GPč.32324642-130/2007
Titul nadobudnutia	R-474/09-Prevedenie GPč.32324642-143/2008
Titul nadobudnutia	V-3058/09-Kúpna zmluva právopl.dňa 06.08.2009 (v.z.1581/09)

Por. číslo *Priezvisko, meno (názov), rodné priezvisko, dátum narodenia, rodné číslo (IČO) a Spoluvlastnícky podiel miesto trvalého pobytu (sidlo) vlastníka*

IČO :

Titul nadobudnutia	Prevedenie GP č. 32324642-101/2009 zo dňa 19.6.2009, R-667/09
Titul nadobudnutia	Prevedenie GP č. 35021934-124/09 zo dňa 12.8.2009, R-810/09
Titul nadobudnutia	R-670/09-Prevedenie GPč.32324642-097/2009
Titul nadobudnutia	R-695/09-Prevedenie GPč.32324642-013/2009
Titul nadobudnutia	R-696/09-Prevedenie GPč.32328435-247/08
Titul nadobudnutia	R-880/09-Prevedenie GPč.136/2007
Titul nadobudnutia	R-927/09-Prevedenie GPč.35021934-74/09
Titul nadobudnutia	R-928/09-Prevedenie GPč.198/2009
Titul nadobudnutia	V 8628/08 Záložná zmluva právoplatná dňa 20.10.2009- 2016/09
Titul nadobudnutia	V-5549/09-Kúpna zmluva právopl.dňa 21.12.2009
Titul nadobudnutia	V-5503/09-Kúpna zmluva právopl.dňa 12.01.2009
Titul nadobudnutia	Z-3208/09-Rozhodnutie o urč.súp.čísla
Titul nadobudnutia	Z-6207/09-Rozhodnutie o urč.súp.čísla-v.z.105/10
Titul nadobudnutia	R-1442/09-Prevedenie GPč.35021934-161/09
Titul nadobudnutia	V-1073/10-Zámenná zmluva právopl.dňa 26.04.2010
Titul nadobudnutia	R-216/10-Prevedenie GPč.244/2009
Titul nadobudnutia	R-239/10-Rozhodnutie D/2010/00625-3,prevedenie GPč.36 899 844-80/08
Titul nadobudnutia	prevedenie GPč.35021934-23/2010 pri zápise V-2059/10 v.z.1078/10
Titul nadobudnutia	R-446/10-Prevedenie GPč.318/09
Titul nadobudnutia	Prevedenie Gpč.30079918-34/09 pri zápise V-3323/10
Titul nadobudnutia	Prevedenie GPč.33472602-52/10 pri zápise V-3369/10
Titul nadobudnutia	Prevedenie Gpč.32324642-063/2010 pri zápise V-3429/10 v.z.1753/10
Titul nadobudnutia	R-586/10-Prevedenie Gpč.105/2010
Titul nadobudnutia	V-4250/10-Zmluva o prevode vlastníckeho práva k nehnuteľnostiam,miestnej komunikácie a k inžinierskej stavbe verejného osvetlenia,právopl.dňa 13.10.2010
Titul nadobudnutia	Prevedenie GP č. 43466559-22/2010 pri zápise V-4389/10 - vz. 2148/10
Titul nadobudnutia	Z-6720/10-rozhodnutie o urč.súp.čísla,prevedenie GPč.35021934-138/10
Titul nadobudnutia	Z-6721/10-rozhodnutie o urč.súp.čísla,prevedenie GPč.35021934-58/09 - vz. 2332/10
Titul nadobudnutia	Prevedenie GPč.32324642-163/2009 pri zápise V-4986/10 v.z.2364/10
Titul nadobudnutia	V-5734/10-Zmluva o prevode vlastníckeho práva k nehn.,právopl.dňa 15.12.2010
Titul nadobudnutia	Z-7405/10-Výmaz zál.práva na V-254/09
Titul nadobudnutia	V-5997/10-Kúpna zmluva právopl.dňa 20.01.2011
Titul nadobudnutia	R-52/11-Zmena v užívaní stavby
Titul nadobudnutia	V-5201/10-Zámenná zmluva právopl.dňa 07.02.2011,prevedenie GPč.32324642-089/2010
Titul nadobudnutia	V-6179/10-Záložná zmluva právopl.dňa 10.02.2011
Titul nadobudnutia	V 5354/10 Kúpna zmluva právoplatná dňa 10.03.2011, pozemok registra 'C' KN parc.č. 3409/1- 530/11
Titul nadobudnutia	Prevedenie Gpč.32324642-054/2009 pri zápise V-1615/11 v.z.1039/11
Titul nadobudnutia	V-2150/11-Zmluva o zriadení vecného bremena,právopl.dňa 16.06.2011
Titul nadobudnutia	Prevedenie GPč.071/2011 pri zápise V-4830/11 v.z.2192/11
Titul nadobudnutia	Prevedenie GP č. 36717568-235/09, R-479/11 - 2522/11
Titul nadobudnutia	Prevedenie GP č. 36717568-276/10, R-490/11 - 2523/11
Titul nadobudnutia	Prevedenie GP č. 36717568-272/10, R-487/11 - 2527/11
Titul nadobudnutia	Prevedenie GP č. 36717568-273/10, R-488/11 - 2531/11
Titul nadobudnutia	Prevedenie GP č. 36717568-271, R-486/11 - 2532/11
Titul nadobudnutia	Prevedenie GP č. 36717568-270/10, R-485/11 - 2534/11
Titul nadobudnutia	Prevedenie GP č. 36717568-269/10, R-484/11 - 2536/11
Titul nadobudnutia	Prevedenie GP č. 36717568-194/10, R-483/11 - 2540/11
Titul nadobudnutia	Prevedenie GP č. 36717568-172/10, R-482/11 - 2543/11
Titul nadobudnutia	Prevedenie GP č. 36717568-069/10, R-492/11 - 2544/11
Titul nadobudnutia	Prevedenie GP č. 36717568-266/10, R-489/11 - 2568/11
Titul nadobudnutia	Prevedenie GP č. 36717568-267/10, R-491/11 - 2569/11
Titul nadobudnutia	Prevedenie GP č. 36717568-268/10, R-493/11 - 2570/11
Titul nadobudnutia	Prevedenie GP č. 36717568-293/10, R-494/11 - 2571/11
Titul nadobudnutia	Prevedenie GP č. 36717568-343/10, R-495/11 - 2572/11
Titul nadobudnutia	Prevedenie GP č. 36717568-344/10, R-496/11 - 2573/11
Titul nadobudnutia	Prevedenie GP č. 43466559-75/11, R-630/11 - 2574/11
Titul nadobudnutia	Prevedenie GPč.360/2011 pri zápise Z-7903/11 v.z.2699/11
Titul nadobudnutia	Z-6111/11-Zápis vecného bremena, prevedenie GPč.33/2011 v.z.93/12
Titul nadobudnutia	Z-7350/11-Zápis vecného bremena
Titul nadobudnutia	R-210/12 prevedenie GP č. 32324642-023/2012 - 568/12

Por. číslo Príezvisko, meno (názov), rodné príezvisko, dátum narodenia, rodné číslo (IČO) a Spoluvlastnícky podiel miesto trvalého pobytu (sídlo) vlastníka

IČO :

Titul nadobudnutia	Z-1863/12 prevedenie GP č. 32324642-010/2012 - 645/12
Titul nadobudnutia	V-708/12 prevedenie GP č. 33737398-35/2010 - 666/12
Titul nadobudnutia	Prevedenie GPč.32324642-009/2011 pri zápise V-1147/12 v.z.866/12
Titul nadobudnutia	Prevedenie GPč.162/09 pri zápise V-2266/12 v.z.988/12
Titul nadobudnutia	R-443/12-Prevedenie GPč.32324642-147/2011
Titul nadobudnutia	Prevedenie GPč.33472602-83/11 pri zápise V-2574/12 v.z.1453/12
Titul nadobudnutia	R-551/12-Prevedenie GPč.32324642-156/2011
Titul nadobudnutia	V-3883/12-Kúpna zmluva právopl.dňa 28.08.2012
Titul nadobudnutia	Prevedenie GPč.32324642-047/2012 pri zápise V-4018/12 -2012/12
Titul nadobudnutia	Z-6566/12-Rozhodnutie o urč.súp.čísla
Titul nadobudnutia	R-870/12-Prevedenie GPč.32324642-040/2012
Titul nadobudnutia	V-6910/12-Zmluva o zriadení vecného bremena,vklad povolený dňa 12.12.2012
Titul nadobudnutia	V-7056/12-Zmluva o zriadení vecného bremena,vklad povolený dňa 17.12.2012
Titul nadobudnutia	R-938/12-Prevedenie GPč.46610910-59/2012
Titul nadobudnutia	R-961/12-Prevedenie GPč.46610910-69/2012
Titul nadobudnutia	R 62/13 Prevedenie GP č.18024335-160/2012- č.z.165/13
Titul nadobudnutia	R 63/13 Prevedenie GP č.18024335-161/2012- č.z.167/13
Titul nadobudnutia	R 64/13 Prevedenie GP č.18024335-174/2012- č.z.168/13
Titul nadobudnutia	R-66/13 Prevedenie GP č. 18024335-162/2012 - č.z. 171/12
Titul nadobudnutia	R-70/13 Prevedenie GP č. 18024335-165/2012 - č.z. 173/13
Titul nadobudnutia	R 68/13 Prevedenie GP č.18024335-163/2012- č.z.174/13
Titul nadobudnutia	R-71/13 Prevedenie GP č. 18024335-178/2012 - č.z. 175/13
Titul nadobudnutia	R-72/13 Prevedenie GP č. 18024335-166/2012 - č.z. 176/13
Titul nadobudnutia	R-73/13 Prevedenie GP č. 18024335-179/2012 - č.z. 178/13
Titul nadobudnutia	R-74/13 Prevedenie GP č. 18024335-167/2012 - č.z. 179/13
Titul nadobudnutia	R-75/13 Prevedenie GP č. 18024335-169/2012 - č.z. 181/13
Titul nadobudnutia	R-76/13 Prevedenie GP č. 18024335-180/2012 - č.z. 182/13
Titul nadobudnutia	R-77/13 Prevedenie GP č. 18024335-170/2012 - č.z. 184/13
Titul nadobudnutia	R-79/13 Prevedenie GP č. 18024335-171/2012 - č.z. 185/13
Titul nadobudnutia	R-81/13 Prevedenie GP č. 18024335-173/2012 - č.z. 186/13
Titul nadobudnutia	R-69/13 Prevedenie GP č. 18024335-177/2012 - č.z. 196/13
Titul nadobudnutia	Prevedenie Gpč.36717568-368/2012 pri zápise V-7236/12 -200/13
Titul nadobudnutia	Prevedenie Gpč.18024335-164/2012 a Gpč.18024335-168/2012 pri zápise V-7254/12 -376/13
Titul nadobudnutia	Z-1519/13-zápis stavby bez súp.čísla
Titul nadobudnutia	Prevedenie Gpč.46610910-104/2012 a Gpč.10-105/2012 pri zápise V-1730/13 -č.z.1156/13
Titul nadobudnutia	Prevedenie Gpč.31321704/246-17/2013 pri zápise Z-2931/13 -č.z.1163/13
Titul nadobudnutia	Prevedenie Gpč.46610910-74/2012 pri zápise V-1875/13 -č.z.1202/13
Titul nadobudnutia	R-418/13-Rozhodnutie PÚ -13/403-3/2618/BRO (vyhlásenie národnej kultúrnej pamiatky)
Titul nadobudnutia	Prevedenie Gpč.31321704/246-55/2013 pri zápise Z-5500/13 -č.z.2165/13
Titul nadobudnutia	V-5351/13-Zmluva o zriadení vecného bremena,vklad povolený dňa 15.10.2013,prev.Gpč.46610910-061/2012
Titul nadobudnutia	R-1022/13-Prevedenie Gpč.11852348-27/2013
Titul nadobudnutia	V-7046/13-Kúpna zmluva,vklad povolený dňa 26.11.2013
Titul nadobudnutia	V-6839/13-Zámenná zmluva,vklad povolený dňa 17.12.2013,prev.gp.č.46610910-87/2013
Titul nadobudnutia	V-6838/13-Kúpna zmluva,vklad povolený dňa 19.12.2013
Titul nadobudnutia	Z-489/14-Rozhodnutie o urč.súp.čísla
Titul nadobudnutia	V 521/14 Zmluva o zriadení vecného bremena vklad povolený dňa 25.02.2014 -č.z.613/14
Titul nadobudnutia	R-577/14-Prevedenie Gpč.35021934-247/2013
Titul nadobudnutia	R-694/14-Prevedenie Gpč.46610910-60/2014 -č.z.1839/14
Titul nadobudnutia	Prevedenie Gpč.35021934-65/2014 pri zápise V-5067/14 -č.z.2650/10
Titul nadobudnutia	Prevedenie gp.č.33472602-181/13 pri zápise V-5246/14 -č.z.2726/14
Titul nadobudnutia	R-914/14-Prevedenie Gpč.33472602-69/2014 -č.z.3166/14
Titul nadobudnutia	Prevedenie Gpč.36717568-1042/2014 pri zápise V-7193/14 -č.z.3620/14
Titul nadobudnutia	V-7231/14-Kúpna zmluva,vklad povolený dňa 05.11.2014 -č.z.3655/14
Titul nadobudnutia	V-7387/14-Zmluva o zriadení vecného bremena,vklad povolený dňa 11.11.2014 , prev.Gpč.36717568-1053/2014-č.z.3773/14
Titul nadobudnutia	R-1145/14 -Prevedenie Gpč.46610910-11/2014 -č.z.4170/14
Titul nadobudnutia	R-1146/14-Prevedenie Gpč.36717568-1059/2013-č.z.4171/14
Titul nadobudnutia	R-1136/14-Prevedenie Gpč.36717568-179/2011-č.z.4172/14
Titul nadobudnutia	R-1137/14-Prevedenie Gpč.36717568-181/2011-č.z.4173/14
Titul nadobudnutia	R-1138/14-Prevedenie Gpč.36717568-186/2011-č.z.4174/14

Por. číslo Priezvisko, meno (názov), rodné priezvisko, dátum narodenia, rodné číslo (IČO) a Spoluvlastnícky podiel miesto trvalého pobytu (sídlo) vlastníka

IČO :

Titul nadobudnutia	R-1139/14-Prevedenie Gpč.36717568-185/2011-č.z.4175/14
Titul nadobudnutia	R-1140/14- prevedenie Gpč.36717568-1057/2013 -č.z.4186/14
Titul nadobudnutia	R-1141/14-prevedenie Gpč.36717568-1060/13 -č.z.4191/14
Titul nadobudnutia	R-1398/14-Prevedenie Gpč.46610910-92/2014 -č.z.4292/14
Titul nadobudnutia	Z-9668/14-zápis vecného bremena,Gpč.45961581-129/14-č.z.177/15
Titul nadobudnutia	R-1384/14-Prevedenie GPč.36717568-1070/2014 -č.z.434/15
Titul nadobudnutia	R-1385/14-prevedenie GPč.32328435-181/13 -č.z.443/15
Titul nadobudnutia	R-1386/14-Prevedenie Gpč.36717568-1069/14 -č.z.443/15
Titul nadobudnutia	R-1387/14-Prevedenie Gpč.36717568-183/2011-č.z.444/15
Titul nadobudnutia	Prevedenie GPč.33472602-21/11 pri zápise V-444/15 -č.z.523/15
Titul nadobudnutia	Z-1377/15-Rozhodnutie o urč.súp.čísla -č.z.595/15
Titul nadobudnutia	Prevedenie Gpč.36717568-1063/14 pri zápise V-246/15 -č.z.600/15
Titul nadobudnutia	R-176/15 Prevedenie GP č. 36717568-1002/2015 - č.z. 1284/15
Titul nadobudnutia	R-177/15 Prevedenie GP č. 36717568-1003/2015 - č.z. 1285/15
Titul nadobudnutia	R-178/15 Prevedenie GP č. 36717568-1004/2015 - č.z. 1286/15
Titul nadobudnutia	R-179/15 Prevedenie GP č. 36717568-1005/2015 - č.z. 1287/15
Titul nadobudnutia	R-181/15 Prevedenie GP č. 36717568-1007/2015 - č.z. 1289/15
Titul nadobudnutia	Prevedenie GPč.36717568-1013/2015 pri zápise V-3042/15 -č.z.1685/15
Titul nadobudnutia	R-513/15-Prevedenie GPč.33737398-05/2015 -č.z.1757/15
Titul nadobudnutia	R-515/15-Prevedenie GPč.46610910-71/2014 -č.z.2082/15
Titul nadobudnutia	R-514/15-Prevedenie Gpč.46610910-80/2014 -č.z.2083/15
Titul nadobudnutia	R-516/15-Prevedenie Gpč.46610910-81/2014-č.z.2084/15
Titul nadobudnutia	Prevedenie Gpč.33472602-56/15 -pri zápise V-4475/15 -č.z.2615/15
Titul nadobudnutia	Prevedenie GPč.36717568-1029/2015 pri zápise V-5420/15 -č.z.3048/15
Titul nadobudnutia	V-5777/15-Zmluva o zriadení vecného bremena,vklad povolený dňa 06.10.2015-č.z.3240/15
Titul nadobudnutia	R-1111/15-Prevedenie Gpč.36717568-1061/15 -č.z.3344/15
Titul nadobudnutia	V-35/16-Zmluva o zriadení vecného bremena,vklad povolený dňa 20.01.2016,prev. GPč.32313993-1077/2015 -č.z.258/16
Titul nadobudnutia	Z-1036/16-Oznámenie o zrušení súp.čísla 4747 -č.z.485/16
Titul nadobudnutia	Z--1037/16-Oznámenie o zrušení súp.čísla 4748 -č.z.486/16

Tituly nadobudnutia LV:

Z 2533/93 DELIMITACNY PROTOKOL.

V 1298/93 ZAMENNA ZMLUVA.

Z 1600/93 delimitacia .

Z 1813/93

z 3169/93 delimitacia fin./93-b

Z 3343/93 NAJOM BUDOVY NA PARC.C.2298/59.

Z 253/94 PREHLASENIE NA PARC.C.44/63,64,65

HOSP.ZMLUVA NA PC.1920/2-5,1920/7-11,A 1920/13-15

Z 2175/94 DELIMITACIA PC.12/9

LIST VL.3727

Z 2311/94 DELIMITACIA C.FIN./93-DEL-B NA PC.3849

Z 35/95 DELIMITACIA C.MAJ.2127/94

V 190/95 KUPA NA PC.2568/2

V 189/95 ZAMENNA ZMLUVA NA PC.1936/265,1936/266

z 1561/95 pkn.vl.c.613,na pc,3426/3

Z 1801/95 ROZHODNUTIE ZP-4-18/2832/94

Z 2533/95 DELIMITACIA NA PC.3134/42,3134/3-4

Z 3930/95 DELIT.PROT. NA PC.45-47

Z 3414/95 DELIT.PROT.NA PKN.VL.C.1678

Z4538/95 DELIMITACIA NA PC.3464/546,3464/547

V 33363/95 KUPNA ZMLUVA NA PC.3120/6,3,18

Z 216/96 DELIMITACIA NA PC.44/78,44/80,48/4

Z 125/96 ROZHODNUTIE ZP.-4-1/27/2462/95 NA PC.2559

Z 1441/96 DELIMITACIA NA PC.60

Z 2767/96 PREHLASENIE NA BUD.PC.2390/1

Z 2887/96 PREHLASENIE/BUD.PC.139/1/

V 1132/96 ZAMENNA ZMLUVA,V 1134/96 DAROVACIA ZMLUVA,V 1133/96 DAROVACIA ZMLUVA

R-50/96 ROZHODNUTIE NA PC.1818

'Z 2885/96 PREHLASENIE'

Z 2886/96 PREHLASENIE NA PC.138/1

Z 2888/96 PREHLASENIE NA OBCHOD PC.141

Z2972/96-DELIMITACIA

list vl. 4448

Z 5605/96 PREVED.GP.C.32324642-57/96

Z 5649/96 ROZHODNUTIE C.170/96

Z DODATOK K DELIMITACII/ NA PC.494/1/

Z 6144/96 PREVED.GP.C.Cs-15/94

Z 6492/96 PREVEDENIE GP.32324642-217/96

V 4027/96 KUPNA ZMLUVA NA A 309-326

V 63/97 KUPA NA PC.12/17-12/19

Z 675/97-PREVEDENIE GP.32328435-80/95

Z 1306/97 PREVEDENIE GP.C.32324642-14/97

Z 2378/97 ZAPIS VLAST.PRAV.,PKN.VL.C.947/na A475-A480/

Z 1733/97 DELIMITACIA NA PC.56/1

Z 240/05 Rozhodnutie č.3/2005

Z 992/05 prevedenie geom plán č. 32324642-133/2004

V 636/05 Zámenná zmluva

V 1215/05 Kúpna zmluva

Z-2455/06-rozhodnutie o urč.s.č.

R-335/06-rozhodnutie PÚ č.D/2006/00307-4

R-335/06-rozhodnutie PÚ č.D/2006/00307-4

List vlastníctva č.6631

R-518/06-prevedenie GPč.32324642-140/2006

R 396/07 prevedenie GP č. 32324642-70/07,ZPM č 3750 E -vzč.1132

V 3830/07 Kúpna zmluva

V 3891/07 Kúpna zmluva,právoplatná dňa 30.7.2007 -vzč. 1409/07

V 3241/07 Kúpna zmluva ,právoplatná dňa 30.7.2007,Prevedenie GPč. 35021934-43/07 ,ZPM č. 3710 E -vzč.1419/07

V 3381/07 Kúpna zmluva,právoplatná dňa 2.8.2007,prevedenie GPč. 11852348-38/06 ,ZPM č. 3571 -vzč. 1433/07

Z-2943/07-prevedenie GPč.6/2006

Z 5210/08 Prevedenie GPč. 36610941-23/08-2087/08

ČASŤ C: ĽARCHY

Por.č.:

V 191/95 KUPA NA PC.2568/3

Vecné bremeno podľa § 22 a nasl. Zákona č.79/1957 Zb. o výrobe, rozvoje a spotrebe elektriny (elektrizačný zákon) v spojení s § 96 ods. 4 zákona č.251/2012 Z.z. o energetike a o zmene a doplnení niektorých zákonov v prospech spoločnosti Západoslovenská distribučná,a.s., IČO:36 361 518, so sídlom Čulenova 6, 816 47, Bratislava podľa geom. plánu č.45 961 581 -127/14 na pozemku registra E KN s parcelným číslom 318/15 , týkajúce sa elektroenergetického zariadenia: 2x22 kV linka č.433 na trase Rz Dunajska Streda -Rz Sládkovičovo a č.434 na trase Rz Dunajská Streda -TS30 -Z-2429/15 -č.z.1727/15

- 1 Zákaz nakladania s nehnuteľnosťou-bytovými priestormi vo výmere 88 m2 v obytl.dome,sč.1214/predajňa Papierníctva/-zákaz scudzenia pre nájmu a zaťaženia ,okr.súd .Nc 373/99-P1-88/99
- 1 Záložné právo v prospech Štátneho fondu rozvoja bývania ,Bratislava 37,IČO:31749542 na obytný dom sč.2441 na parc.č.1919/121,V 1781/03.
- 1 Záložné právo v prospech Ministrestva výstavby a regionálneho rozvoja SR IČO: 31751067 so sídlom Špitálska 8, 816 44 Bratislava V 1544/05 na bytový dom - 87 b.j. na parcele číslo 1919/121 sč.2441- 661/05
- 1 Vecné bremeno-právo užívania v prospech ELBEVA ,a.s. IČO: 36252204 za účelom umiestnenia inžinierskych sietí slúžiacich pre obytný súbor Kertváros na parc.č. 3786/1,4033,1080 -V5793/05- ,R-424/06
- 1 Vecné bremeno zaťažujúce pozemok v k.ú. Dunajská Streda ,KN-C parc.č. 1940/1 zriadené v prospech pozemkov v k.ú. Dunajská Streda ,KN-C parc.č. 1942/5,1940/3 a 1934/5,spočívajúce v práve zriaďovania,uloženia,vedenia a výstavby kanalizačnej prípojky,na povrchu,nad a pod povrchom zaťaženého pozemku a s tým súvisiacich terénnych úprav ,úprav pôdy a jej porastu,práva vstupu osobami a vjazdu technickými zariadeniami a dopravnými prostriedkami na zaťažený pozemok za účelom prevádzkovania,užívania,údržby,výmeny,zmien a opráv alebo odstránenia kanalizačnej prípojky a práva užívania prípojky v rozsahu znázornenom na geo.pláne č. 360 56 189-185/2007 a v súlade so Zmluvou o zriadení vecného bremena zo dňa 11.12.2007,podľa V 237/08 -vzč.142/08
- 1 Vecné bremeno právo vstupu a prechodu cez pozemok parc.č.1919/85 ako peším sôsobom,tak aj dopravnými prostriedkami a stavebnými mechanizmami v prospech :VÁR-Elektro,s.r.o.,Pofná 891,IČO:31 449 816 -podľa V-3698/04 v.z.1544/04
- 1 List vlastníctva č.5636
- 1 Záložné právo na bytový dom 9 b.j. sociálne byty sč.5851 a na parc.č.3120/42 zast.plocha vo výmere 159 m2 v prospech Ministerstva výstavby a regionálneho rozvoja SR IČO: 31751067 so sídlom Prievozská 2/B, 825 25 Bratislava 26 V 8628/08- 2016/09
- 1 Záložné právo na pozemky:parc.č.3120/48 v prospech UniCredit Bank Slovakia a.s.,Šancová 1/A,813 33 Bratislava,IČO:00 681 709 podľa V-7917/08 v.z.2845/08

- 1 Záložné právo na stavbu -adm.budova so súp.číslo 50 na parc.č.2373/2, na pozemky : registra C KN parc.č.2373/1,parc.č.2373/2,parc.č.2373/3, parc.č.2373/4,parc.č.2374 v prospech Československej obchodnej banky,a.s.,so sídlom Michalská 18,815 63 Bratislava,IČO:36 854 140 podľa V-6179/10 v.z.285/11
- 1 Vecné bremeno právo užívania a vstupu,prechodu a prejazdu peši,motorovými a nemotorovými dopravnými prostriedkami,strojmi a mechanizmami cez pozemok registra C KN parc.č.3409/4 zast.plochy a nádvoria o výmere 14280 m2 v prospech SCHINDLER ESKALATORY,s.r.o.,IČO:36250783,Kračanská cesta 49,929 01 Dunajská Streda podľa V-2150/11 v.z.1323/11
- 1 Vklad vecného bremena spočívajúceho -v práve trvalého uloženia, užívania a údržby vodovodnej a kanalizačnej prípojky a za týmto účelom právo vstupu a vjazdu na pozemky registra C KN parcelné číslo 1894/11, zastavané plochy a nádvoria o výmere 3 m2 a parcelné číslo 1894/21 zastavané plochy a nádvoria o výmere 7 m2,
 - v práve trvalého uloženia, užívania a údržby prípojky vysokého napätia, a za týmto účelom právo vstupu a vjazdu na pozemky registra C KN parcelné číslo 1894/8, zastavané plochy a nádvoria o výmere 5 m2, parcelné číslo 1894/9, zastavané plochy a nádvoria o výmere 5 m2,parcelné číslo 1894/10, zastavané plochy a nádvoria o výmere 3 m2,
 - v práve trvalého uloženia, užívania a údržby distribučného STL plynovodu a prípojky, a za týmto účelom právo vstupu a vjazdu na pozemky registra C KN parcelné číslo 1894/7, zastavané plochy a nádvoria o výmere 88 m2, parcelné číslo 1894/9, zastavané plochy a nádvoria o výmere 5 m2, parcelné číslo 1894/12, zastavané plochy a nádvoria o výmere 61 m2, parcelné číslo 1894/16, zastavané plochy a nádvoria o výmere 4 m2, parcelné číslo 1894/19, zastavané plochy a nádvoria o výmere 164 m2,
 - v práve trvalého uloženia, užívania a údržby prípojky telekomunikačného vedenia, a za týmto účelom právo vstupu a vjazdu na pozemky registra C KN parcelné číslo 1894/15, zastavané plochy a nádvoria o výmere 31 m2, parcelné číslo 1894/16, zastavané plochy a nádvoria o výmere 4 m2, parcelné číslo 1894/17, zastavané plochy a nádvoria o výmere 2 m2,
 - v práve trvalého vybudovania, užívania a údržby stavby cestného telesa, a za týmto účelom právo vstupu, vjazdu, prechodu a prejazdu na pozemky registra C KN parcelné číslo 1915/224, ostatné plochy o výmere 1220 m2, registra C KN parcelné číslo 1915/364, ostatné plochy o výmere 280 m2 v prospech každodobého vlastníka pozemkov registra C KN parc.č.1915/184, 1915/340, 1915/363 podľa V-3797/11 v.z.1923/11
- 1 Vecné bremeno v zmysle § 10 a § 36 Zákona č.656/2004 Z.z. zákona o energetike v platnom znení k pozemku registra C KN parc.č.3733 o výmere 4 638 m2 právo vstupu na uvedený pozemok v rozsahu nevyhnutnom na výkon povolenej činnosti v súlade geom.plánom č.33/2011 z dôvodu obmedzenia vlastníckeho práva k pozemkom vybudovaním elektroenergetických zariadení distribučnej sústavy, v prospech vlastníka tohto elektroenergetického zariadenia,spoločnosť ZSE Distribúcia,a.s.,so sídlom Čulenova č.6,816 47 Bratislava -Z-6111/11 v.z.93/12
- 1 Vecné bremeno v zmysle § 10 a § 36 Zákona č.656/2004 Z.z. zákona o energetike v platnom znení k pozemku registra C KN parc.č.266/3, parc.č.266/4, parc.č.266/1 právo vstupu na uvedený pozemok v rozsahu nevyhnutnom na výkon povolenej činnosti v súlade geom.plánom č.146/2011 z dôvodu obmedzenia vlastníckeho práva k pozemkom vybudovaním elektroenergetických zariadení distribučnej sústavy, v prospech vlastníka tohto elektroenergetického zariadenia,spoločnosť ZSE Distribúcia,a.s.,so sídlom Čulenova č.6,816 47 Bratislava -Z-7350/11 v.z.186/12
- 1 Vecné bremeno právo užívania a právo vstupu,prechodu a prejazdu peši,motorovými a nemotorovými dopravnými prostriedkami,strojmi a mechanizmami cez pozemok registra C KN parc.č.3409/1, parc.č.3409/4, parc.č.3409/5, parc.č.3409/6 v prospech Wertheim,s.r.o.,IČO:00683990, Kračanská cesta 49, 929 01 ,Dunajská Streda podľa V-6910/12 -2977/12
- 1 Vklad vecného bremena spočívajúceho v práve užívania a v práve vstupu,prechodu a prejazdu peši ,motorovými a nemotorovými dopravnými prostriedkami,strojmi a mechanizmami cez pozemky parcely registra C KN parc.č.3409/1, parc.č.3409/5, parc.č.3409/6 v prospech SCHINDLER ESKALATORY,s.r.o.IČO: 36250783,Viedenská cesta 1,929 01 Dunajská Streda podľa V-7056/12 -3039/12
- 1 Vecné bremeno spočívajúceho v práve uloženia, vedenia a výstavby splaškovej kanalizácie pod povrchom zaťaženého pozemku a s tým súvisiacich terénnych úprav, úprav pôdy a jej porastu, v práve vstupu a prechodu osobami a vjazdu a prejazdu technickými zariadeniami a dopravnými prostriedkami cez pozemok registra C KN parc.č.1940/32 za účelom prevádzkovania, užívania, údržby, výmeny, opráv a odstránenia splaškovej kanalizácie v prospech DRON-Nehnutelnosti,s.r.o.,Budovateľská 5677/7A,929 01 Dunajská Streda, IČO:36 242 136 v rozsahu celej dĺžky a šírky zaťaženého pozemku podľa V-5351/13 -č.z.2757/13
- 1 Vecné bremeno práve zriadenia, uloženia, užívania, prevádzkovania, údržby, opravy, rekonštrukcie, modernizácie a vykonania ekejkoľvek inej stavebnej úpravy elektroenergetickej stavby na časť poz. parc.č. 1919/85 zast. pl. o vým 695 m2, parc.č. 1919/88 zast. pl. o vým 4578 m2, parc.č. 1919/107 zast. pl. o vým. 669 m2, v rozsahu vyznačenom v geom. pláne č. 35/2013; vstupu, prechodu a prejazdu peši, motorovými a nemotorovými dopravnými prostriedkami, strojmi a mechanizmami na celú zaťaženú nehnuteľnosť v prospech Záposlovenská distribučná, a.s., IČO: 36361518, Čulenova 6, 816 47 Bratislava, V 521/14 -č.z.613/14
- 1 Vklad vecného bremena spočívajúceho v práve trvalého uloženia,užívania a údržby vodovodnej a kanalizačnej prípojky, a za týmto účelom v práve vstupu a vjazdu k pozemkom registra C KN parc.č.1915/506,ostatná plocha o výmere 25 m2 v prospech každodobého vlastníka pozemkov registra C KN parc.č.1915/493, 1915/494,1915/500 podľa V-7387/14 -č.z.3773/14
- 1 Vecné bremeno podľa § 22 a nasl. Zákona č.79/1957 Zb. o výrobe, rozvoje a spotrebe elektriny (elektrizačný zákon) v spojení s § 96 ods. 4 zákona č.251/2012 Z.z. o energetike a o zmene a doplnení niektorých zákonov v prospech spoločnosti Záposlovenská distribučná,a.s., IČO:36 361 518, so sídlom Čulenova 6, 816 47 Bratislava podľa geometrického plánu č.45 961 581 -129/14 na pozemku registra E KN s parcelným číslom 1791 týkajúce sa elektroenergetického zariadenia: 2x22 kV VN linka č.433 na trase Rz Dunajská Streda -Rz Sládkovičovo a č.434 na trase Rz Dunajská Streda -TS 30 -Z-9668/14 -č.z.177/15

- 1 Vecné bremeno ' IN REM ' právo prechodu a prejazdu cez celý pozemok registra C KN parc.č.1620/54, ost.plocha o výmere 1195 m2 v prospech každodobého vlastníka pozemkov registra C KN parc.č.1620/51 a 1620/52 podľa V-5777/15 -č.z.3240/15
- 1 Vklad vecného bremena ' in personam ' spočívajúceho v práve: uloženia a existencie inžinierskych sietí - plynárenských zariadení oprávneného z vecného bremena, ich ochranných a bezpečnostných pásiem, v práve ich údržby, prevádzky, opravy a rekonštrukcie a to v rozsahu vymedzenom geometrickým plánom č. 32313993-1077/2015, - spočívajúceho v práve: prechodu a prejazdu vozidiel oprávneného z vecného bremena za účelom údržby, prevádzky, opravy a rekonštrukcie inžinierskych sietí - plynárenských zariadení oprávneného z vecného bremena a to v rozsahu vymedzenom geometrickým plánom č. 32313993-1077/2015 cez pozemok registra C KN parc.č.1920/357, ost.plocha o výmere 655 m2 v prospech SPP-distribúcia,a.s., IČO:35910739, Mlynské nivy 44/B, 825 11, Bratislava podľa V-35/16 -č.z.258/16

Iné údaje:

DOM NA PARC.C.2774/2 NIE JE VLAST.USPOR.
LIST VL.3496
LIST VL. 3561
LIST VL.589
LIST VL.3251
LIST VL.3673
LIST VL.3157
LV-3719
LIST VL.3559
LIST VL.3805
LIST VL.3431-
LIST VL.3914
LIST VL.3966
LIST VL.3972
LIST VL.3973
LIST VL. 3977
LIST VL. 3992
LIST VL. 3995
LIST VL. 4129
LIST VL.C.3564,3572,3568,3577
LIST VL. 4175
LIST VL. 4183
LIST VL. 45
Z 4067/95 KVVITANCIA NA ZAL.PRAV.C.05/210/94
LIST VL.4222
LIST VLASTNICTVA C 4224
LIST VL. 4241
LIST VL. 3218
LIST VL. 1320
LIST VL. 4363
LIST VL.C.4416
LIST VL. 4420
Z3744/96-URCENIE SUPISNEHO CISLA C.70/1996-1059/96
Z4522/96-PREVEDENIE G.P. C.32328435-99/1996-1100/96
LIST VLASTNICTVA C. 4440-1102/96
LIST VLASTNICTVA C.4441-1103/96
Z4209/96-PREVEDENIE GEOM.PLANU
LIST VLASTNICTVA C.4442
LIST VL. 4460
LIST VL. 4352
LIST VL. 4565
LIST VLASTNICTVA C.4573
LIST VL. 4631
LIST VL. 4657- 372/97
LIST VLASTNICTVA C.4687
LV VL. 4694
LIST VL. 4698
LIST VL. 4744
LIST VL. 4755
LIST VL. 4762
LIST VL. 1
LIST VL. 4837
List vl. 4858

List vl. 4872
List vl.4923
List vl. 5019
List vl. 5026
Z4911/98-prevedenie gp. č. 32324642-187/98

- 1 List vl.5108
- 1 List vl. 5173
- 1 List vl. 5110
- 1 List.vl.3234
- 1 List vl. 5206
- 1 List vl. 5211
- 1 V 1384/99 Kúpna zmluva
- 1 List vl.5253
- 1 List vl. 4667
- 1 List vl. 3775,3670,3785,1323,3627,3652,3599,3638,3651,4318,5001,4800,5024,4617,
- 1 List vl. 5305
- 1 List vl. 1421
- 1 List vl. 1421
- 1 List vl.č.5423 (na parc.č.1920/515-517)
- 1 List vl. 1421
- 1 List vl. 4255
- 1 List vl. 5850
- 1 List vl. 5877
- 1 List vl. 5890
- 1 List vl. 5790
- 1 List vl. 5894
- 1 List vl. 5754
- 1 List vl. 5389
- 1 List vl. 5993
- 1 List vl. 2919
- 1 list vl.3113
- 1 List vl. 3343
- 1 List vl. 6057
- 1 P1-198/02 predbežné opatrenia na súd, zdržať sa konania ,smerujúceho k podaniu návrhu na vklad vlastníckého práva k nehnuteľnostiam,zakazuje akýmkoľvek spôsobom nakladať s nehnuteľnosťami,najmä akýmkoľvek spôsobom predmetné nehnuteľnosti zaťažiť,zriadiť vecné práva k cudzej veci a vykonať úkony smerujúce k zastaveniu predmetných nehnuteľnosti a to parcela č.44/116,44/118.
- 1 List vl.6139
- 1 list vl. 6148
- 1 List vl. 2450
- 1 List vl. 4751
- 1 List vl. 6278
- 1 List vl. 5027
- 1 LIST VL. 6435
- 1 List vl. 6530
- 1 List vl. 6576
- 1 List vl. 6614
- 1 Nájomná zmluva v prospech : Trnavský samosprávny kraj, Starohájska 10, 917 01 Trnava, IČO:37 836 901 zo dňa 26.03.2014 na dobu určitú ,a to na 15 rokov na pozemky registra C KN parc.č.2423 -zast.pl. o výmere 227m2, 2424/1- zast.pl. o výmere 1776m2, 2424/2- zast.pl. o výmere 458m2, 2426- zast.pl. o výmere 13m2, -N-32/14 - č.z.958/14

Poznámka:
Bez zápisu.

Vysvetlenie: údaje v ČASTI C:ĎARCHY bez uvedenia parcelného čísla alebo poradového čísla vlastníka alebo inej oprávnenej osoby sa týkajú všetkých nehnuteľností a všetkých vlastníkov a iných oprávnených osôb na liste vlastníctva.



MESTO DUNAJSKÁ STREDA – DUNASZERDAHELY VÁROSA

MESTSKÝ ÚRAD – VÁROSI HIVATAL

Hlavná 50/16, 929 01 Dunajská Streda

Číslo: 19457/3330/2014/033-MO - 004

Dunajská Streda, 25.09.2014

Toto rozhodnutie nadobudlo právny účinok

dňa: 10.11.2014

Mesto Dunajská Streda

Dňa: 29.11.2014

Podpis:

ROZHODNUTIE

Mesto Dunajská Streda, stavebný úrad príslušný podľa §117 zákona č.50/1976 Zb. o územnom plánovaní a stavebnom poriadku /stavebný zákon/, v znení neskorších predpisov prerokoval návrh zo dňa 26.02.2014

navrhovateľ: **MGDS a.s.**
so sídlom: **929 01 Dunajská Streda, Hlavná 677**
IČO: **34 10 93 58**
v zastúpení: **Ing. Imrich Gajdos, konateľ spoločnosti**

na vydanie **územného rozhodnutia** o umiestnení stavby:

„Rekreačný areál s apartmánovými domami Dunajská Streda“

v územnom konaní s účastníkmi konania a dotknutými orgánmi štátnej správy postupom podľa §35 a §36 stavebného zákona. Posúdil návrh podľa § 37 a §38 stavebného zákona a zosúladil stanoviská uplatnené dotknutými orgánmi štátnej správy a posúdil vyjadrenia účastníkov konania. Na základe tohto podľa §39 a §39a stavebného zákona a § 4 vyhlášky č.453/2000 Z.z. vydáva

ROZHODNUTIE O UMIESTNENÍ STAVBY

„Rekreačný areál s apartmánovými domami Dunajská Streda“

ktorá pozostáva z nasledovných stavebných objektov:

- SO-01 Vlastné pozemky – na výstavbu rekreačných domov
v celkovom počte 20 a Športové ihrisko
- SO-10 Objekt služieb a podzemných parkovísk
- SO-12 Vnútroareálové komunikácie a spevnené plochy
- SO-13 Distribučný NN rozvod a Verejné osvetlenie
- SO-14 Distribučný plynový rozvod
- SO-15 Prípojka vody a Prípojka kanalizácie – 2P

na pozemkoch parcely č. : **1963/294, 1963/167**, ktoré podľa LV č. 5881 a 5887 sú vo vlastníctve Ing. Miklós Vojtech, bytom 930 06 Ňárád, bol predložený súhlas vlastníka s výstavbou zo dňa 10.02.2014
2027/27, 2027/28, ktoré sú podľa LV č. 5471 vo vlastníctve SPF, bol predložený súhlas zo dňa 27.05.2014
2027/2, ktoré je podľa LV č. 3251 vo vlastníctve mesta Dun. Streda

v katastrálnom území: **Dunajská Streda**
obce : **Dunajská Streda**

tak, ako je to zakreslené v situačnom výkrese, ktorý tvorí neoddeliteľnú časť tohto rozhodnutia.

Začatie konania bolo oznámené dňa 03.03.2014 podľa § 36 stavebného zákona účasť konania, organizáciám a dotknutým orgánom štátnej správy. Ústne konanie spojené s miestnymi zisťovaním sa konalo dňa 25.03.2014.

Popis stavebných objektov:

SO 01 Vlastné pozemky - architektúra a športové ihrisko

Návrh uvažuje so soliternou formou zástavby, pre samostatne stojace rekreačné celosezónne domy s obytnými podkrovmi, resp. typ bungalov s výmerou stavebných pozemkov od 664 do 916m². Podlažnosť jednotlivých objektov je určená podľa potreby investora na celé riešené územie.

Výška hrebeňa pri rekreačných domoch sa nemení, je pevná, max. 8,5m od úrovne ±0,000. Výšková úroveň objektov ± 0,000 sa určí v rozmedzí od 0,3 do 0,6 m nad terénom v závislosti od podlažnosti objektu, s tým, že projektat odporúča osadiť výškovú úroveň ± 0,000 minimálne na úroveň najvyššej nivelety najbližšieho cestného telesa. Pri komunikáciach doporučujeme riešiť oplatenie podľa možnosti s použitím prírodných materiálov alebo nepriehľadnosť riešiť zo stálozeleného porastu. Stavebná čiara je navrhnutá všeobecne 6m od čelnej strany pozemku. Stavebná čiara medzi susediacimi pozemkami je z jednej strany 2m a z druhej dvornej strany podľa Stavebného zákona. Maximálna dovolená plocha zastavanosti je 25%. Celková plocha pozemkov je 15 841 m².

Športové ihrisko

Ide o plochu bližšie nešpecifikovaného športového zariadenia. Rozmer plochy je vhodný na vytvorenie tenisového kurtu, streetbasketbalu, minifutbalu a pod. Areál bude osvetlený aj na večerné použitie. Celková plocha pozemku je 686m², šírky 18m

SO 10 Objekt služieb a podzemných parkovísk

Jedná sa o dvojpodlažný objekt, z ktorého 1 je podpivničené s rozmermi 18x67,5 s možnosťou zabudovania podkrovných priestorov. V mierne zníženom suteréne (úroveň podlahy suterénu max. - 1,5m od upraveného terénu) sú navrhnuté parkovacie státi pre 48 osobných áut z toho dve pre imobilných, komunikačne napojená na miestnu komunikáciu, v modulov systéme 9x7,5m.

Na poschodí sú navrhnuté priestory na bližšie nešpecifikované služby pre blízke aj širšie okolie. Objekt zároveň tvorí aj určitý hlukový a vizuálny „filter“ medzi Gabčíkovskou cestou a zástavbou rekreačných domov.

Celková zastavaná plocha objektu je 1215m², na prízemí 800m².

SO-12 Vnútroareálové komunikácie a spevnené plochy

Stavebný objekt rieši dopravný prístup k riešenej zóne s napojením na nadradenú cestnú sieť verejnou miestnou komunikáciou s obmedzeným prístupom (vylúčená nákladná a ostatná verejná doprava – okrem dopravnej obsluhy územia), ktorá sa skladá z dvoch častí:

Miestna obslužná komunikácia kategórie MO6,5/30 – C3 s jednostranným chodníkom šírky 1,50m-D3, a obojstranným odvodňovacím pásom dĺžky 0,376 481km. Rampa k parkovisku objektu služieb šírky 5,5m pre vozidlá podkategórie OA1 celkovej dĺžky 0,015 000km.

Objekt služieb je tvorený budovou s nasledovnou skladbou:

Parkovisko v suteréne (hromadná garáž) zapustené pod terén asi do polovice výšky podlažia. Navrhované služby budú umiestnené na prvom nadzemnom podlaží. Prístup k parkovisku je cez polovičnú vonkajšiu rampu obojsmernú dvojpruhovú bez rozdelenia smerov. Objekt služieb sa podrobne bude samostatnou projektovou dokumentáciou.

Zóna sa dopravne napája v jednom bode na nadradenú cestnú sieť, tvorenú cestou II/507 (Gabčíkovská cesta), vytvorením jednostrannej stykovej križovatky. Napojenie je v km 11,197 vpravo. V km 11,187 c.II/507 sa zriaďuje priechod pre peších cez cestu II/507, na zabezpečenie prepojenia zóny s verejným chodníkom pre peších. Zriadenie priechodu si vyžiada úpravu existujúceho chodníka na ľavej strane cesty II/507.

SO-13 Distribučný NN rozvod

Projektované objekty budú zásobované el. energiou z exist. TS č.715-073. NN rozvody budú vyhotovené zemnými káblami NAYY-J 4x240mm² (vid'. v.č. E2) a vo vyznačených miestach podľa výkresu budú osadené istiacie a rozpojovacie skrine SR. Z SR budú zapojené elektromerové rozvádzače RE.P/1 káblom NAYY-J 4x25 a RE.P/2 káblom NAYY-J 4x35 lúčovite cez tavné poistky dim. 63 a 80A. Rozvádzače RE.P pre jednotlivé objekty budú umiestnené na verejne prístupnom mieste do obmurovaného piliera v oplatení objektu od ulice. Pre distribučné kábelové rozvody NN sa

sekundárne 1 kV káble NAYY-J 4 x 240mm² v zemi, ktoré napájajú rozpojovacie a istiacie skrinie SR (VÝR. HASMA). Aby jednotlivé vetvy rozvodu neboli napájané len z jednej strany, distribučné rozvody NN sú zaokruhované aj z druhej strany – smyčkované, aby v prípade poruchy jedného z napájacích káblov neboli odberatelia bez elektrickej energie.

Rozpojovacia a istiacu skriňu SR7 č.1.3, treba uzemniť do 5 ohmov, ostatné treba uzemniť do 15 ohmov. V skrinie SR umiestniť výstražnú tabuľu „ Pozor spätný prúd“. Káble budú chránené proti preťaženiu výkonovými.

Káblový rozvod pre VO

Pre verejné osvetlenie sa navrhujú osvetľovacie stožiare OS6 76/60/3P, ktoré sú oceľové, s dĺžkou nad terénom 6m. Stožiare budú vybavené svietidlom s osadením na stožiar, ktoré bude vybavené svetelným zdrojom - sodíkovou výbojkou SHC I x 100W v počte 10 ks. Vzďialenosť stožiarov od seba bude rozmedzí 30 - 40m. Celkovo pre verejné osvetlenie sa navrhuje 10 osvetľovacích stožiarov s výkonom 1,0 kW. Pre rozvod sa navrhuje kábel NAYY-J 4 x 10mm² v zemi. Spolu s káblom bude v jednej ryhe na jej dne pod pieskovým káblovým lôžkom uložený aj uzemňovací pásik, FeZn 30/4mm, na ktorý sa pripojí každý osvetľovací stožiar. Tým sa prevedie ochrana stožiaru pred bleskom.

Napojenie verejného osvetlenia bude od plán. RE.VO25A. Ovládanie osvetlenia bude automatický cez časový spínač v exist. rozvádzači RE.VO25A. v prípade cez fotobunku. Káble budú uložené v zemi v spoločných trasách výkopu s káblami distribučných rozvodov NN.

Káble viesť v bežnej trase v spoločnej káblovej rýhe v hĺbke 700 mm od terénu, medzi dvomi pieskovými vrstvami hr. 100 mm. Celú trasu vyznačiť s výstražnou fóliou PVC červenej farby v hĺbke 300 mm od terénu a ako mechanickú ochranu káblov použiť tvárnice. Pod vjazdom na parcelu rodinného domu kábel viesť ochrannej trubke PE typu FXKVS 110mm v hĺbke 700 mm. Pri križovaní miestnej komunikácie kábel viesť v ochrannej trubke PE typu FXKVS 110mm v hĺbke 1000 mm. Trasa 1 kV vývodov rysuje hranicu pozemkov pozdĺž plánovanej obslužnej komunikácie vo vzdialenosti 0,5 m v chodníku.

SO-14 Distribučný plynový rozvod

Predmetný projekt rieši návrh predĺženia verejného STL plynovou v tomto rozsahu:

Predĺženie verejného STL plynovodu - 90kPa PE100, DN50-D63x5,8mm SDR11 L=353m

Predĺžený verejný STL plynovod je navrhnutý ako zokruhovaný. Body napojenia na verejný plynovod sú zobrazené vo výkresovej časti PD. Predĺženie verejného STL plynovodu bude slúžiť na zásobovanie rekreačného areálu s apartmánovými domami zemným plynom. Predĺženie STL plynovodu je navrhnuté z plastového potrubia PE100-SDR11-DN50-D63x5,8mm-90kPa. Na predĺženom plynovode sú za napojením na existujúci STL verejný plynovod navrhnuté zasúvadlové uzávery príslušnej dimenzie pre plyn. Plynovody a prípojky sa označujú orientačnými tabuľkami a orientačnými stĺpkami. Plynovody a prípojky uložené v zemi musia byť označené žltou výstražnou fóliou podľa STN 73 6006. Na vyhľadávanie trasy plynovodu a prípojok v zemi slúži signalizačný vodič s min. prierezom 4mm² s izoláciou do zeme. Signalizačný vodič sa pripevňuje na vrchnú časť potrubia. Vodič izolácia a spoje vodiča musia byť zaručene funkčné po celú životnosť plynovodu. Vývody signalizačného vodiča musia byť umiestnené tak, aby umožňovali funkčné napojenie meracích prístrojov. O funkčnosti signalizačného vodiča musí byť vystavené osvedčenie.

Pripojovacie plynovody sú navrhnuté z plastového potrubia PE100-SDR11-DN25-D32x3,0mm. Pripojovacie plynovody pre jednotlivé zásobované objekty budú ukončené guľovým uzáverom DN25 v skrine regulačnej a meracej zostavy plynu s rozmermi 543x597x250mm (typ AJ-GAZ600) na hranici jednotlivých pozemkov. Prípojky budú uložené s minimálnym 0,2% spádom smerom k verejnemu rozvodu plynu. Hĺbka uloženia prípojok je min. 0,8m a max 1,1m. Každá prípojka bude ukončená na hranici pozemku s pevne prichytenou prechodkou oceľ/plast, ukončenou guľovým uzáverom so zátkou.

SO-15 Prípojka vody a kanalizácie

Predmetný projekt rieši návrh predĺženia verejného vodovodu v tomto rozsahu:

Predĺženie verejného vodovodu HDPE100 d110x10,0mm - PN16 L=405m

Predĺžením verejného vodovodu sa zabezpečí zásobovanie objektov v novom rekreačnom areáli. Minimálny sklon nivelety potrubia je 3%. Navrhovaný vodovod sa napojí na existujúci verejný vodovod DN150 z ocele pomocou T-kusu. Za napojením budú umiestnené zasúvadlové uzávery pre

vodu s teleskopickou zemnou súpravou. Na predĺženom verejnom vodovode sa umiestnia po hydranty typu AVK DN80, ktoré budú slúžiť aj ako kalník, resp. ako vzdušník. Na potrubí umiestnený vyhľadávací vodič CY-4mm², ktorý sa vyvedie pod poklop zasúvadlového uzáveru (autozásuvky) navrhovaného úseku. Vyhľadávací vodič musí byť vodivo spojený s kovovými armatúrami.

VODOVODNÉ PRÍPOJKY - Plánované objekty na riešenom území (20x apartmánový dom a 1x polyfunkčná budova) budú zásobované pitnou vodou pomocou vodovodných prípojok s dimenziou DN25. Vodovodné prípojky sa budú skladať: - z tlakového HDPE100 vodovodného potrubia – DN25-d32x2.0mm, - z vodomernej zostavy s vodomerom, - z prefabrikovanej betónovej vodomernej šachty "VŠ" s vnútornými rozmermi 900x1200x1800mm.

Vodovodné prípojky sa napoja na nový predĺžený zaokruhovaný verejný vodovod z HDPE100-DN100-d110x10,0mm pomocou navrtávacích pásov so zemnou súpravou.

KANALIZÁCIA - Trasa navrhovaných kanalizačných stôk je navrhnutá v strede navrhovanej miestnej komunikácie. Výškové vedenie gravitačného potrubia kopíruje existujúci terén. Samotná gravitačná kanalizácia bude odvádzať len odpadové vody splaškové.

Jedná sa o výstavbu nasledovných objektov: stoka „A“ PVC DN 315 mm dĺžky 156,7 m, stoka „A-1“ z PVC DN 315 mm dĺžky 175,9 m, výtlak HDPE DN 100 dĺžky 29,3 m, Kanalizačná prečerpávací stanica v počte 1 ks

Splaškové odpadové vody z navrhovaného rekreačného areálu s apartmánovými Dunajská Streda budú odvádzané dvoma kanalizačnými stokami a to stokami „A“ a „A-1“. Všetky stoky budú z hladkého PVC DN 315 v celkovej dĺžke 332,6 m. Navrhovaná stoka „A-1“ bude napojená na navrhovanú stoku „A“. Navrhovaná stoka „A“ sa zas napojí na novonavrhovanú kanalizačnú prečerpávaciu stanicu, cez ktorú sa výtlačným potrubím HDPE DN 100 mm dĺžky 29,3 m bude splašková odpadová voda dopravovať do existujúceho výtlaku PVC Dn 200, 100 mm, ktorý je napojený na existujúcu gravitačnú stoku PVC DN 500 mm v existujúcej kanalizačnej šachte. Do navrhovaných kanalizačných stôk budú zaústené kanalizačné prípojky z jednotlivých nehnuteľností. Kanalizačné prípojky budú napojené na navrhovanú stoku kanalizačnými odbočkami 315/160.

Kanalizačné potrubie PVC, DN 315 mm sa uloží do ryhy. Pod potrubie sa rozprestrie v hrúbke 20 cm prehodená zemina, ktorá neobsahuje kamene. Zakrytie potrubia sa prevedie taktiež prehodenou zemínou do výšky 10 cm nad potrubie ručným zásypom a zhutnením podľa potrubia.

Na celej dĺžke navrhovanej kanalizácie sa vybuduje 13 ks kanalizačných šacht. Kanalizačné šachty sú umiestnené pri lomoch potrubia a pri napájaní jednotlivých stôk do seba.

Kanalizačná prečerpávací stanica pozostáva: - vlastnej prečerpávacej stanice (PČS), - oplotenia, V PČS sú umiestnené dve čerpadlá. V čerpacej stanici v prípade ak prítok odpadových vôd je menší ako výkon jedného čerpadla, druhé čerpadlo zastáva funkciu rezervného čerpadla. V prípade prítoku väčšieho množstva odpadových vôd ako je výkon jedného čerpadla druhé čerpadlo nabieha do prevádzky po dosiahnutí určitej hladiny odpadových vôd v kanalizačnej prečerpávacej stanici. Prevádzka čerpadiel je riadená samočinne štyrmi ponornými hladinovými spínačmi. Z dôvodu rovnomerného opotrebovania čerpadiel navrhujeme obmieňať čerpadlá v chode. Hrubé nečistoty sa zachytávajú na prítoku do čerpacej komory na česlicovom koši, ktorý je spúšťaný do komory na vodiacich trubkách.

Kanalizačná prečerpávací stanica je napojená na: prívodné potrubie splaškových odpadových vôd, káblový rozvod NN. Kanalizačná čerpacia stanica nebude vybavená ASRTP.

Odpadové vody vstupujúce do kanalizačnej prečerpávacej stanice pretekajú česlicovým košom, kde sa zachytávajú hrubé nečistoty, ktoré by mohli spôsobiť upchatie čerpadiel. Česlicový kôš, jeho vodiace trubky a nosnú konštrukciu pre ručnú mačku s kladkostrojom zabezpečuje stavba.

Odpadová voda zbavená hrubých mechanických nečistôt vstupuje do čerpacej komory, v ktorej je umiestnené jedno prevádzkové a jedno rezervné ponorné kalové čerpadlo typu KONTROLL AKC s prevedením SZ do mokrého prostredia o kapacite.

Prevádzka čerpacej stanice je automatická a nevyžaduje trvalú obsluhu. Pre odčerpávanie maximálnych prítokov stačia dve čerpadlá. Rovnomerné opotrebenie čerpadiel sa zabezpečí striedaním poradia čerpadiel v prevádzke.

Verejná zeleň

sa hlavne o výsadbu novej okrasnej zelene a odstránenie prelietavej a poškodenej zelene, v okrasných parkoch. Uvažuje sa s výsadbou nízkej a vysokej zelene, osadením koniferových odrôd a stálezelených rastlín.

separačná zeleň - Pozdĺž plánovanej siete dopravných komunikácií sa vytvorí pás okrasnej vysokej zelene šírky od 1,5m. Pozdĺž existujúcej cestnej komunikácií s vyššou frekvenciou dopravy sa navrhla separačná zeleň (park) s intenzívnou zeleňou. Umiestnením parkovej a separačnej zelene sa dosiahne zníženie rušivých hlukových vplyvov na obytný súbor a vytvorí sa zóny kľudného a zdravého obytného prostredia s možnosťou relaxácie a oddychu.

Príprava územia

V rámci prípravy staveniska je riešené odstránenie ornice a podornice v hĺbke 400mm. Časť ornice sa použije na terénne a sadové úpravy v rámci novej IRV, ostatná časť bude uložená na stráženú skládku, ktorej miesto určí investor pred začatím zemných prác a určí jej následné použitie. Predpokladané objemy výkopových prác budú uvedené v ďalšom stupni projektovej dokumentácie. Počas výstavby sa musia dodržiavať všetky hygienické predpisy, zákon č. 59/82 zb. o základných požiadavkách na BOZP a hygienu práce, všeobecné platné technické a technolog. požiadavky, normy pre daný char. prác. Konečná úprava bude pozostávať z terénnych úprav (zásyp a vyrovnanie terénu), sadové úpravy, výsadba zelene a zatravnenie plôch, z úprav povrchov komunikácií, z vybudovaní oplotení.

Stanoviská a vyjadrenia dotknutých organizácií a dotknutých orgánov štátnej správy, na základe ktorých pre umiestnenie a projektovú prípravu stavby sa určujú tieto podmienky:

1. Západoslovenská distribučná, a.s.

S návrhom technického riešenia predloženého projektu súhlasíme s podmienkami:

- Ďalší stupeň projektovej dokumentácie žiadame zaslať na posúdenie na Tím SEZ Juh Dun. Streda
- v prípade potreby úpravy a preložky jestvujúcich distribučných zariadení žiadame postupovať podľa ustanovení zákona č. 251 o energetike §45
- meranie spotreby el. energie žiadame umiestniť na verejne prístupnom mieste a doporučujeme použiť celoplastové elektromerové rozvádzače podľa platných štandardov Západoslovenská distribučná a.s.
- výstavbu navrhovaných distribučných rozvodov pre zásobovanie územia elektrickou energiou je potrebné riešiť „Zmluvou o spolupráci“ medzi žiadateľom a prevádzkovateľom distribučnej sústavy pred vydaním stanoviska k projektovej dokumentácii na stavebné povolenie
- zabezpečenie požadovanej maximálnej rezervovanej kapacity a zabezpečenie možnosti pripojenia do sietí energetiky pre jednotlivé bytové domy je potrebné zmluvne riešiť s našou a.s. uzatvorením „Zmluvy o pripojení odberného zariadenia žiadateľa do distribučnej sústavy Západoslovenská distribučná a.s.“. Návrh predmetnej zmluvy bude vystavená našou stranou po obdržaní záväznej žiadosti o pripojenie pre jednotlivé plánované odberné miesta.

2. Slovak Telecom, a.s. Bratislava

- v záujmovom území dôjde k styku s vedeniami prístupovej a transportnej siete. V káblovej ryhe je viac káblov s rôznou funkčnosťou.
- pred začatím zemných prác je potrebné požiadať o vytýčenie meracím technikom – p. Szabó Tibor tel. 0903/730634. Poškodenie TKZ oznámiť bezodkladne na tel.č. 0903/826663, 0903/730634. Dodržať všetky podmienky stanovené vo vyjadrení o existencii TKZ č. DS-81/2014 zo dňa 21.02.2014

3. ZsVS, a.s., 929 01 Dunajská Streda, Kračanská cesta 1233

Cez pozemok prechádza verejný vodovod PVC DN 150 mm. So stavbou na stavebnom pozemku súhlasíme pri dodržaní nasledovných podmienok:

- V zmysle STN 73 6701 a podľa §19 zákona č. 442/2002 Zb. o verejných vodovodoch a verejných kanalizáciách sa musí dodržať ochranné pásmo týchto podzemných vedení, t.j. 1,5 m od kraja potrubia na obidve strany.
- V pásme ochrany je zakázané:
 - Vykonávať zemné práce, stavby, umiestňovať konštrukcie alebo iné podrobné zariadenia alebo vykonávať činnosti, ktoré obmedzujú prístup k verejnému vodovodu alebo ktoré by mohli ohroziť ich technický stav
- Vysádzať trvalé porasty s dlhým koreňovým systémom

- Umiestňovať skládky
- Vykonávať terénne úpravy.

Pri výstavbe budov nachádzajúcich sa v blízkosti ochranného pásma verejného vodovodu žiadame zabezpečiť vysoký stupeň ochrany objektov, aby bola zamedzená možnosť zatekania vody do objektov, nakoľko náš závod nezodpovedá za škody vzniknuté pri poruchách na verejnom vodovode. Žiadame investora rozčleniť stavebnú parcelu č. 1 tak, aby verejný vodovod PVC DN 150 mm ostal vo verejnom priestranstve.

Na parcelách, kde sú vodovodné potrubia uložené, žiadame zriadiť vecné bremeno.

Pre plynulú prevádzku musí byť podľa potreby predmetný pozemok sprístupnený pre pracovníkov nášho závodu aj s mechanizmami.

Presné vytyčenie podzemných vedení Vám prevedú zamestnanci nášho závodu na Vašu písomnú objednávku. Kontaktná osoba Ing. Tóth, tel.č. 031/773 7318.

- S navrhovaným riešením zásobovania územia pitnou vodou a odvádzaním odpadových vôd súhlasíme za predpokladu, že prevádzkovateľom navrhovaného vodovodu bude naša organizácia.
- Ak prevádzkovateľom bude iná organizácia, s navrhovaným riešením nesúhlasíme a požadujeme hneď za napojením na verejný vodovod vybudovať vodomernú šachtu s osadením združeným vodomermom na meranie odobratého množstva pre celé sídlisko. Takisto požadujeme zabezpečiť meranie odvádzaných odpadových vôd zo záujmového územia, ktoré musí byť umiestnené pred napojením na verejnú kanalizáciu. Prevádzkovateľ musí mať na túto činnosť živnostenské oprávnenie a odborne spôsobilú osobu v zmysle zákona č. 442/2002 Z.z. o verejných vodovodoch a kanalizáciách.
- Ak prevádzkovateľom navrhovaného vodovodu a kanalizácie bude naša organizácia, z technického hľadiska máme nasledovné pripomienky:
 - Pri výstavbe žiadame dodržať STN 73 6005 o priestorovom usporiadaní podzemných vedení, ako aj ochranné pásmo potrubia
 - Na verejnom vodovode súhlasíme iba s osadením podzemných hydrantov a vzdialenosť medzi hydrantmi môže byť najviac 120 m podľa STN 75 5401
 - Na parcelách, kde sú vodovodné a kanalizačné potrubia uložené, žiadame zriadiť vecné bremeno
 - Pri vypracovaní dokumentácie stavby pre stavebné povolenie žiadame dodržať hore uvedené podmienky a predložiť na vyjadrenie.

4. OR HaZZ Dunajská Streda

- Okresné riaditeľstvo Hasičského a záchranného zboru v Dunajskej Strede posúdilo podľa §28 zákona č. 314/2001 Z.z. o ochrane pred požiarimi v znení neskorších predpisov a § 40 a 40a vyhlášky MV SR č. 121/2002 Z.z. o požiarnej prevencii v znení neskorších predpisov projektovú dokumentáciu z hľadiska protipožiarnej bezpečnosti stavby pre územné konanie „Rekreačný areál s apartmánovými domami Dunajská Streda“, v k.ú.: Dunajská Streda, č.p. 1963/294, 163 a s riešením protipožiarnej bezpečnosti stavby súhlasí bez pripomienok.

5. SPP a.s. LC Komárno

S navrhovanou stavbou súhlasíme za predpokladu dodržania nižšie uvedených podmienok:

Realizácia navrhovanej stavby musí byť vykonaná v súlade : Zákona NR SR č.251/2012 Z.z. v znení neskorších dodatkov, vyhlášky MPSVaR č. 508/2009 Z.z. a súvisiacimi normami a technickými pravidlami TPP 702 01/02, TPP 702 51 TPP 702 07

Pri realizácii dodržať minimálne vzájomné vzdialenosti medzi navrhovanými a jestvujúcimi nadzemnými a podzemnými objektmi a inžinierskymi sieťami tak, ako ich predpisujú technické normy STN 73 6005 a STN 73 3050,

Dodržať ochranné a bezpečnostné pásmo (ďalej len OP a BP) jestvujúcich plynárenských zariadení a pre stavbu navrhovaných distribučných PZ (§56 a §57 Zákona NR SR č. 656/2004 Z.z.)

Pred zahájením zemných prác investor zabezpečí cestou príslušných prevádzkovateľov – správcov presné vytyčenie všetkých existujúcich podzemných vedení, v záujmovej oblasti

Dodržať minimálne vzájomné vzdialenosti medzi navrhovanými a jestvujúcimi nadzemnými i podzemnými objektmi a inžinierskymi sieťami tak, ako ich predpisujú technické normy STN 73 6005 a STN 73 3050

Realizácii žiadame dodržať podmienky stanovené v predchádzajúcom vyjadrení SPP – distribúcia
ku žiadosti o pripojenie odberného plynového zariadenia k distribučnej sieti č. : 10100311 13 zo
22.11.2013

Nasledujúci stupeň projektovej dokumentácie (ďalej len PD) pre stavebné povolenie žiadame
predložiť na posúdenie SPP – distribúcia a.s.

V PD pre stavebné povolenie žiadame uviesť rozdelenie vyhradených technických zariadení v súlade
s vyhláškou MPSVaR SR 508/2009.

6. Michlovsky, s.r.o. Piešťany

- V záujmovom území sa nachádzajú podzemné telekomunikačné zariadenia spoločnosti Orange
Slovensko, a.s.

7. Regionálny úrad verejného zdravotníctva Dunajská Streda

- S návrhom akciovej spoločnosti MGDS, a.s. so sídlom Hlavná 677, Dunajská Streda, IČO: 34 109
358, bez značky zo dňa 05.02.2014 na územné konanie stavby „Rekreačný areál s apartmánovými
domami – Dunajská Streda“ na pozemkoch parc. č. 1963/294, 163, na Gabčíkovej ceste v k.ú.:
Dunajská Streda sa súhlasí.

8. OÚ DS odbor ŽP Dunajská Streda

Realizácia predmetného zámeru z hľadiska ochrany **vodných pomerov** je možná za nasledovných
podmienok:

- Na uskutočnenie vodnej stavby (verejná kanalizácia, prečerpávacía stanica) je potrebné
povolenie orgánu štátnej vodnej správy, podľa ustanovenia § 26 zákona č. 364/2004 Z.z. o vodách
a zmene zákona SNR č. 372/1990 Zb. o priestupkoch v znení neskorších predpisov (vodný zákon)

- Projektová dokumentácia vypracovaná oprávneným projektantom na projektovanie
vodohospodárskych stavieb má obsahovať všetky náležitosti v súlade s vyhláškou MŽP SR č.
453/2000 ktorou sa vykonávajú niektoré ustanovenia stavebného zákona

- Vlastníkom verejnej kanalizácie môže byť iba právnická osoba so sídlom na území SR v zmysle
§3 ods. 2 zákona č. 442/2002 Z.z. o verejných vodovodoch a verejných kanalizáciách a o zmene
a doplnení zákona č. 276/2001 Z.z. o regulácii v sieťových odvetviach

- V chránenej vodohospodárskej oblasti všetky plánované a vykonávané činnosti musia byť
v súlade s §31 zákona NR SR č. 364/2004 Z.z. o vodách a o zmene zákona NR č. 372/2004 Z.z.
o vodách a o zmene zákona č. 372/1990 Zb. o priestupkoch v znení neskorších predpisov (vodný
zákon)

- Dodržať ochranné pásma podzemných inžinierskych sietí

Realizácia predmetnej stavby z hľadiska **odpadového hospodárstva** je možná za nasledovných
podmienok:

- Počas činnosti pôvodcu odpadov, je potrebné uplatniť hierarchiu odpadového hospodárstva tak,
ako je to uvedené v §3 ods.1) a 2) zákona 223/2001 Z.z. o odpadoch, a dodržať príslušné ustanovenia
§39 zákona č. 223/2001 Z.z. o odpadoch

- Počas stavebných prác nakladať s odpadmi podľa § 19 ods. 1 zákona NR SR č. 223/2001 Z.z.
o odpadoch a o zmene a doplnení niektorých zákonov,

- Odpady za účelom zneškodnenia sa môžu uložiť len na riadenú skládku prevádzkovanú na
základe rozhodnutia orgánu štátnej správy v odpadovom hospodárstve, pôvodcom odpadov
vznikajúcich v dôsledku uskutočňovania stavebných a demolačných prác a výstavby, údržby
rekonštrukcie a demolácie komunikácií je ten, kto tieto práce vykonáva

- Podľa POH Slovenskej republiky na dosiahnutie cieľov daných novou rámcovou smernicou
o odpade v oblasti stavebných a demolačných odpadov podľa opatrenia O.82. nekontaminovanú pôdu
a iný prirodzene sa vyskytujúci materiál vykopaný počas stavebných prác nepovažovať za odpad (ak
sa materiál použije na účely výstavby v prirodzenom stave)

- K ďalšiemu stupňu projektovú dokumentáciu doplniť o časť odpadové hospodárstvo v členení:
nakladanie s odpadmi počas výstavby a nakladanie s odpadmi počas výstavby a nakladanie počas
prevádzky – vyšpecifikovať presný počet nádob na separovaný zber komunálneho odpadu.

Realizácia predmetnej stavby z hľadiska **ochrany prírody a krajiny** je možná za nasledovných
podmienok:

- V prípade nevyhnutného výrubu drevín a odstránenia krovitého porastu si vyžiadať súhlas príslušného orgánu ochrany prírody – Mesto Dunajská Streda – podľa § 47 ods. 3 zákona č. 542/2003 Z.z. o ochrane prírody a krajiny v znení neskorších predpisov

- Pri výkopových prácach dbať na minimálnu mieru poškodzovania koreňovej sústavy stromov a kríkov a minimalizovať nutný výrub stromov
- pri stavebných alebo iných prácach nesmie dôjsť k poškodeniu existujúcej zelene. Ak nie je možné tomu zabrániť, je povinný ten, kto práce vykoná zabezpečiť úpravu plochy do pôvodného stavu alebo zabezpečiť náhradnú výsadbu

Okresný úrad Dunajská Streda, odbor starostlivosti o životného prostredia Dunajská Streda, ako príslušný orgán štátnej správy ochrany ovzdušia podľa §26 zákona č. 137/2010 Z.z. o ovzduší k vyššie uvedenému podaniu má nasledovnú pripomienku:

- Ďalší stupeň projektovej dokumentácie (pre stavebné povolenie) predložiť tunajšiemu orgánu ochrany ovzdušia na posúdenie.

9. Krajský pamiatkový úrad Trnava

Krajský pamiatkový úrad Trnava po zvážení všetkých zložiek, týkajúcich sa ochrany pamiatkového fondu z hľadiska ochrany archeologických nálezov a nálezísk podľa §41 ods.4 a § 30 ods. 4 pamiatkového zákona súhlasí so stavbou s nasledovnými podmienkami:

- V súvislosti so všetkými zemnými prácami stavieb bude vykonaný archeologický výskum, ktorý bude prebiehať v rozsahu zemných prác.
- Výskum bude pozostávať zo sledovania výkopových prác, dočistenia, odkrývania a následnej záchrany a dokumentácie archeologických situácií a nálezov. V mieste nálezu budú ďalšie zemné práce pokračovať metódami archeologického výskumu podľa pokynov osoby oprávnenej na vykonanie archeologického výskumu.
- V prípade, že v mieste stavby uskutočňuje skrývka ornice alebo iný druh prípravných zemných prác ešte pred začatím samotnej výstavby je nutné archeologický výskum začať už v tejto fáze.
- Investor si zabezpečí v dostatočnom časovom predstihu oprávnenú osobu na vykonanie archeologického výskumu podľa § 36 ods. 2 pamiatkového zákona a písomne o tom upovedomí Krajský pamiatkový úrad Trnava, pričom pred začiatkom stavebných prác uzatvorí v tejto veci zmluvu s oprávnenou osobou na vykonanie archeologického výskumu. Zmluva bude okrem iného obsahovať spôsob nakladania s nálezmi. Archeologické nálezy zistené archeologickým výskumom sú v zmysle § 40 ods. 5 pamiatkového zákona majetkom štátu. Hnuteľné archeologické nálezy budú uložené v depozitároch inštitúcie vykonávajúcej výskum. K objavu nehnuteľných archeologických nálezov (napr. nálezy architektúr) bude prizvaný pracovník Krajského pamiatkového úradu v Trnave.
- Investor oznámi začatie výskumu do 15 dní Krajskému pamiatkovému úradu Trnava.
- Výskumom získané odborné poznatky budú spracované vo výskumnej správe, ktorú odovzdá investor bezodplatne (§ 39 ods. 9 pamiatkového zákona) do 60 dní od skončenia výskumu na Krajský pamiatkový úrad Trnava.
- Oprávnená osoba je povinná zasielať oznámenie o začatí archeologického výskumu na vedomie Ministerstvom kultúry SR určenému odbornému garantovi Archeologickej rady, ako aj Krajskému pamiatkovému úradu Trnava.
- Oprávnená osoba je ďalej povinná pri vykonávaní výskumu postupovať v zmysle ustanovení pamiatkového zákona.

10. Ekom plus s.r.o. Dunajská Streda

- V sledovanom objekte nenachádza podzemné vedenie VO. Pri napojení na IS dbať zvýšenú pozornosť.

11. Správa a údržba ciest Trnavského samosprávneho kraja, Trnava

- Pri stavebných prácach dôjde k zásahu do konštrukcie vozovky cesty č. II/507, ktorý úsek je investor povinný po dokončení stavby dať do pôvodného stavu so záručnou dobou min. 36 mesiacov od písomného odovzdania správcovi komunikácie.
- Upozorňujeme investora, že dažďové vody nemožno odvádzať ani z minimálnej plochy na cestu II/507
- Pri prácach v blízkosti cesty nesúhlasíme s ukladaním akéhokoľvek materiálu na vozovku alebo na jej krajnicu, po celú dobu výstavby pri preprave materiálu na stavbu a zo stavby dbať na čistotu ciest.
- Zabezpečiť u príslušného cest.správ. orgánu povolenie na napojenie objektu na cestu a na zvláštne užívanie cesty II/507 a v prípade, že počas výstavby malo dôjsť k obmedzeniu plynulosti

pečnosti cest. Premávky, povolenie na čiastočnú uzávierku cesty a určenie dočasného dočasného značenia

V rozpočte treba počítať s výdavkami na geodetické zameranie lokality napojenia zodpovedným geodetom, ktoré po ukončení stavby žiadame odovzdať

Investor zodpovedá za všetky škody vzniknuté správcovi v dôsledku vadných prác. Akékoľvek zmeny týkajúce sa cesty TTSK, ktoré by sa počas výstavby ukázali ako nevyhnutné konzultovať so správcom ešte pred ich uskutočnením.

- Ďalšie stupne PD žiadame predložiť k nám na vyjadrenie

12. Slovenský pozemkový fond, Bratislava

SPF Vám oznamuje, že súhlasí s vydaním územného rozhodnutia predmetnej stavby na pozemkoch SPF, v zmysle doloženej situácie za podmienok:

- Stavebník bude najneskôr do vydania stavebného povolenia majetkoprávne usporiadané pozemky SPF, odčlenené geometrickým plánom, a to po celej dĺžke pozemkov určených na výstavbu predmetnej stavby

- Zároveň upozorňujeme, že SPF predáva pozemky v danej lokalite za trhové ceny

- Všetky náklady, ktoré žiadateľ v súvislosti s konaním vynaloží, sú jeho vlastnými nákladovými položkami.

13. OR PZ Dunajská Streda, Okresný dopravný inšpektorát

- Súhlasí s hľadiska dopravného riešenia predmetnej stavby a uplatňuje si nasledovné pripomienky:

- Projektovú dokumentáciu pre účely stavebného konania žiadame predložiť na vyjadrenie spolu s projektom organizácie dopravy (ďalej len POD) dopravného značenia pre výstavbu ako aj projekt trvalého dopravného značenia spracovaný v zmysle vyhlášky MV SR č. 225/2004 Z.z.

- Dokumentáciu, spevnené plochy – komunikácie a výpočet statickej dopravy (organizácia parkovania), POD dočasného aj trvalého DZ spracuje osoba oprávnená a overí ju pečiatkou a podpisom (Z NR SR č. 138/92 Zb. a Z NR SR č. 136/95 Z.z.)

14. Okresný úrad Dunajská Streda, Odbor cestnej dopravy a pozemných komunikácií

- Súhlas je viazaný nasledovnými podmienkami:

- Pripojenie vnútroareálovej komunikácie a spevnených plôch bude vybudované podľa odsúhlasenej dokumentácie pre územné rozhodnutie. Dokumentáciu pre stavebné povolenie (DSP) žiadame predložiť na vyjadrenie.

- Povrchové vody z vnútroareálovej komunikácie a spevnených plôch nesmú byť zvädzané na vozovku cesty II/507. Povrch vnútroareálovej komunikácie a spevnených plôch bude plynule napojený na vozovku cesty II/507. Nesmie byť narušené odvodnenie cesty II/507.

- Počas budovania pripojenia vnútroareálovej komunikácie a spevnených plôch bude premávka na ceste II/507 usmerňovaná prenosným dopravným značením, ktoré bude spracované v DSP a na ktorého použitie bude na tunajšom úrade vyžiadané určenie.

- Budovanie pripojenia vnútroareálovej komunikácie a spevnených plôch sa povoľuje za dozoru Správy a údržby ciest, Trnavského samosprávneho kraja oblasť Dunajská Streda, p. Jozef Csonga tel. č. 031/552 2421, ktorému je potrebné vopred oznámiť začatie prác.

- Ku dňu kolaudácie predmetnej stavby musí byť na stavbe osadené trvalé dopravné značenie, ktoré bude spracované ako súčasť DSP. Ak by bolo navrhnuté osadenie dopravného značenia na ceste II/507 musí byť na jeho použitie vyžiadané určenie na okresnom úrade.

- V prípade verejného záujmu, zmeny dopravno-bezpečnej situácie resp. nerešpektovania podmienok tohto záväzného stanoviska si okresný úrad vyhradzuje právo zrušiť predmetný súhlas s pripojením na cestu II/507.

15. Krajský pozemkový úrad v Trnave

- Udeľuje súhlas na použitie poľnohospodárskej pôdy na iné účely v rámci návrhu územného plánu mesta Dunajská Streda v zastavanom území mesta Dunajská Streda, kat. územie: Dunajská Streda, lokalita č. 13, návrh funkčného využitia: rekreácia, výmera v ha 2,6334, druh pozemku: orná pôda, BPEJ intr. . Číslo súhlasu KPÚ –B2005/00177 zo dňa 24.4.2005.

16. Mesto Dunajská Streda

S predloženou projektovou dokumentáciou (projekt pre územné rozhodnutie) súhlasíme za nasledovnej podmienky:

- Žiadame predložiť ďalší stupeň projektovej dokumentácie (projekt pre stavebné povolenie) na základe opätovného vyjadrenia.
- Projektová dokumentácia musí byť vypracovaná v zmysle vyhlášky 453/2000 Z.z. MZP, ktorou sa vykonávajú niektoré ustanovenia stavebného zákona.
- Predložená projektová dokumentácia (projekt pre územné rozhodnutie) je v súlade s platným územným plánom mesta, lokalita C-N 2 – plochy rekreačných areálov.

Pred zahájením stavby zabezpečiť presné vytýčenie všetkých podzemných vedení. Križovanie a súbegy riešiť v súlade s príslušnými STN. Realizácia stavby nebude negatívne ovplyvniť na životné prostredie.

Námietky účastníkov konania: vznesené neboli

Toto rozhodnutie platí v zmysle § 40 stavebného zákona dva roky odo dňa, kedy nadobudlo právoplatnosť, nestráca však platnosť pokiaľ bude v tejto lehote podaná žiadosť o vydanie stavebného povolenia.

O d ô v o d n e n i e

Navrhovateľ MGDS a.s., so sídlom 929 01 Dunajská Streda, Hlavná 677, IČO 34 10 93 58, v zastúpení Ing. Imrich Gajdos, konateľ spoločnosti, podal dňa 26.02.2014 na tunajšom stavebnom úrade návrh na vydanie územného rozhodnutia o umiestnení stavby: „Rekreačný areál s apartmánovými domami Dunajská Streda“, ktorá pozostáva z nasledovných objektov: SO-01 Vlastné pozemky – na výstavbu rekreačných domov v celkovom počte 20 a Športové ihrisko, SO-02 Objekt služieb a podzemných parkovísk, SO-03 Vnútroareálové komunikácie a spevnené plochy, SO-04 Distribučný NN rozvod a Verejné osvetlenie, SO-05 Distribučný plynový rozvod, SO-06 Prípojka vody a Prípojka kanalizácie, na pozemkoch 1963/294, 1963/167, ktoré podľa LV č. 5881 a 5887 sú vo vlastníctve Ing. Miklós Vojtech, bytom 930 06 Ňarad, bol predložený súhlas vlastníka s výstavbou zo dňa 10.02.2014, v katastrálnom území: Dunajská Streda, obce: Dunajská Streda.

K návrhu bola predložená projektová dokumentácia stavby s vyjadreniami zainteresovaných orgánov a organizácií, podklady z evidencie nehnuteľností.

Mesto Dunajská Streda ako príslušný stavebný úrad dňa 25.03.2014 podľa § 36 zákona č.50/1976 Zb. o územnom plánovaní a stavebnom poriadku v znení neskorších predpisov oznámil začatie územného konania všetkým známym účastníkom konania a dotknutým orgánom štátnej správy.

Pre územie, v ktorom sa nachádzajú pozemky dotknuté umiestňovanou stavbou je spracovaný a schválený územný plán mesta.

Stavebný úrad v územnom konaní z podnetu navrhovateľa posúdil podanie a dokladovú časť predovšetkým, z hľadiska súvislostí s dostupnými údajmi stavebného úradu. Pri posudzovaní vychádzal zo všeobecne platných právnych a technických predpisov v nadväznosti na zabezpečenie záujmov spoločnosti a súčasne aj účastníkov konania, pritom zistil, že podanie a dokladová časť poskytujú dostatočnú možnosť, aby boli splnené požiadavky výroku tohto rozhodnutia.

Návrh spĺňa požiadavky v zmysle ust. § 3 vyhlášky 453/2000 z.z. ktorou sa vykonávajú niektoré ustanovenia stavebného zákona.

Žiadateľ k územnému konaniu doložil kladné vyjadrenia od dotknutých orgánov a zainteresovaných organizácií. K návrhu sa vyjadrili: ZSE a.s. RSS-JUH Dunajská Streda, SPP a.s. LC Komárno, Slovak Telecom a.s. Bratislava, ZVS a.s. OZ Dunajská Streda, Obvodný úrad životného prostredia Dunajská Streda, Krajský pamiatkový úrad Trnava, Obvodný úrad pre CD a PK Dunajská Streda, Okresné riaditeľstvo policajného zboru, Správa a údržba ciest TTSK, Krajský pozemkový úrad Trnava, Okresné riaditeľstvo Hasičského a záchranného zboru v Dunajskej Strede, RÚVZ Dunajská Streda, Mesto Dunajská Streda.


Ich stanoviská boli skoordované a zahrnuté do podmienok tohto rozhodnutia.


vateľ v zmysle zákona č. 145/1995 Z.z. o poplatkoch v znení neskorších predpisov za vydanie tohto
kladia správny poplatok v hodnote 600 € pokladničným dokladom č. 15963 a 15964 zo dňa 25.09.2014 do
adne mesta.

Poučenie

Proti tomuto rozhodnutiu je možné podľa §§ 53 a 54 zákona č. 71/1967 Zb. o správnom konaní
podať odvolanie do 15 dní od jeho doručenia na Mesto Dunajská Streda .

Toto rozhodnutie možno preskúmať príslušným súdom po vyčerpaní riadneho opravného
prostriedku a nadobudnutí právoplatnosti.




JUDr. Hájos Zoltán
primátor mesta

Doručí sa :

1. MGDS a.s. Dunajská Streda Hlavná 677 7.10.
2. Ing. Miklós Vojtech, 930 06 Ňarad č.169 9.10.
3. Pupkaiová Eva, Holice 100
4. Brunczvik Barnabás, Dunajská Streda Nová Ves 2225 10.10.
5. Brunczvik Tünde, Dunajská Streda Nová Ves 2225 9.10.
6. Kováčsová Katarína, Dunajská Streda Nemešsegská 132 6.10.
7. Ing. Juhos Anna, Dunajská Streda Kukučínova 479/24 8.10.
8. Ing. Rác Alexander, Dunajská Streda Kúpeľná 1221 6.10.
9. KE KELIT Kunststoffwerk m.b.H, 040 20 Linz, Ignaz Mayer Str. 17, Austria
10. MUDr. Horváth Zoltán, 929 01 Kútniky, Kolónia 29 14.10.
11. Tóthová Sylvia, 929 01 Dunajská Streda, Malá č. 2073/24 27.10.
12. Varga Vojtech, 929 01 Dunajská Streda, nám. SNP 190/18 6.10.
13. Vargaová Izabella, 929 01 Dunajská Streda, nám. SNP 190/18 6.10.
14. MUDr. Sárközi László, 932 01 Veľký Meder, Dubová 2016/9 10.10.
15. Ing. Irén Sárköziová, 932 01 Veľký Meder, Dubová 2016/9 11.10.
16. Krajcsovics Juraj, 929 01 Dunajská Streda, nám. Priateľstva 2168/13 21.10.
17. Krajcsovicsová Andrea, 929 01 Dunajská Streda, nám. Priateľstva 2168/13 10.10.
18. Póthe Norbert, 929 01 Dunajská Streda, Boriny 1366/15 6.10.
19. Póthe Ákos, 929 01 Dunajská Streda, Boriny 1382/44 6.10.
20. Slovenský pozemkový fond, 817 15 Bratislava, Búdkova 36 6.10.
21. Rémes Ján, 929 01 Dunajská Streda, cesta aradských mučeníkov 6020/16 6.10.
22. Alžbeta Rémesová, 929 01 Dunajská Streda, cesta aradských mučeníkov 6020/16