

FK DAC 1904, a.s.
so sídlom: Športová 4744, 929 01 Dunajská Streda
IČO: 36 233 846
zápis v Obchodnom registri Okresného súdu Trnava, oddiel: Sa, vložka č. 10127/T

| | |
|----------------------------------|--------------|
| Dunajský úrad Dunajská Streda | |
| Dátum: | 02 -06- 2015 |
| Podacie číslo: | Číslo spisu: |
| Prípony/listy: | Vybavuje: |

Mesto Dunajská Streda
Hlavná 50/16
929 01 Dunajská Streda


Vec: Žiadosť o zbúranie objektov

FK DAC 1904, a.s., so sídlom: Športová 4744, 929 01 Dunajská Streda, IČO: 36 233 846, zápis v Obchodnom registri Okresného súdu Trnava, oddiel: Sa, vložka č. 10127/T Vám touto cestou predkladá žiadosť o zbúranie objektov tribún a tréningového ihriska na parcelách č. 1620/8, 1620/9 v roku 2015 za účelom výstavby futbalového štadióna.


Za skoré kladné vybavenie našej žiadosti vopred ďakujeme!

V Dunajskej Strede, dňa 27.05.2015

S pozdravom,



PaedDr. Tibor Végh
predseda predstavenstva
FK DAC 1904, a.s.



PaedDr. Krisztián Németh
podpredseda predstavenstva
FK DAC 1904, a.s.

Štefan Gálffy

Od: Bernadett Csápaiová [bernadettcsapai@icloud.com]
Odoslané: 1. júna 2015 15:51
Komu: Štefan Gálffy
Predmet: Kérvény

Prílohy: SC552_K242415052916330.pdf



SC552_K24241505
2916330.pdf (18...

Jó napot kívánok

Továbbítom az alairt kervenyt a stadion atepitesehez szukeseges rombolasi munkalatokkal kapcsolatban. Ahogy megbeszéltük, az 1620/28 parcellat kihagytam a kervenybol, mivel eppen folyamatban van a tulajdonjog kerdesenek intezeese!

Koszonom

Csápai Bernadett

>

Štefan Gálffy

Od: Bernadett Csápaiová [bernadettcsapai@icloud.com]
Odoslané: 27. mája 2015 17:21
Komu: Zoltán Hájos
Kópia: Štefan Gálffy; Ondrej Bober | Bluhm Partner
Predmet: kérvény a bontáshoz

Prílohy: Žiadosť o zbúranie tribúny.docx; ATT18280.txt; Etapy stadiona - buracie prace a vystavba.jpg; DUR STADION DAC - buracie prace a etapy stavby.pdf; ATT18281.txt

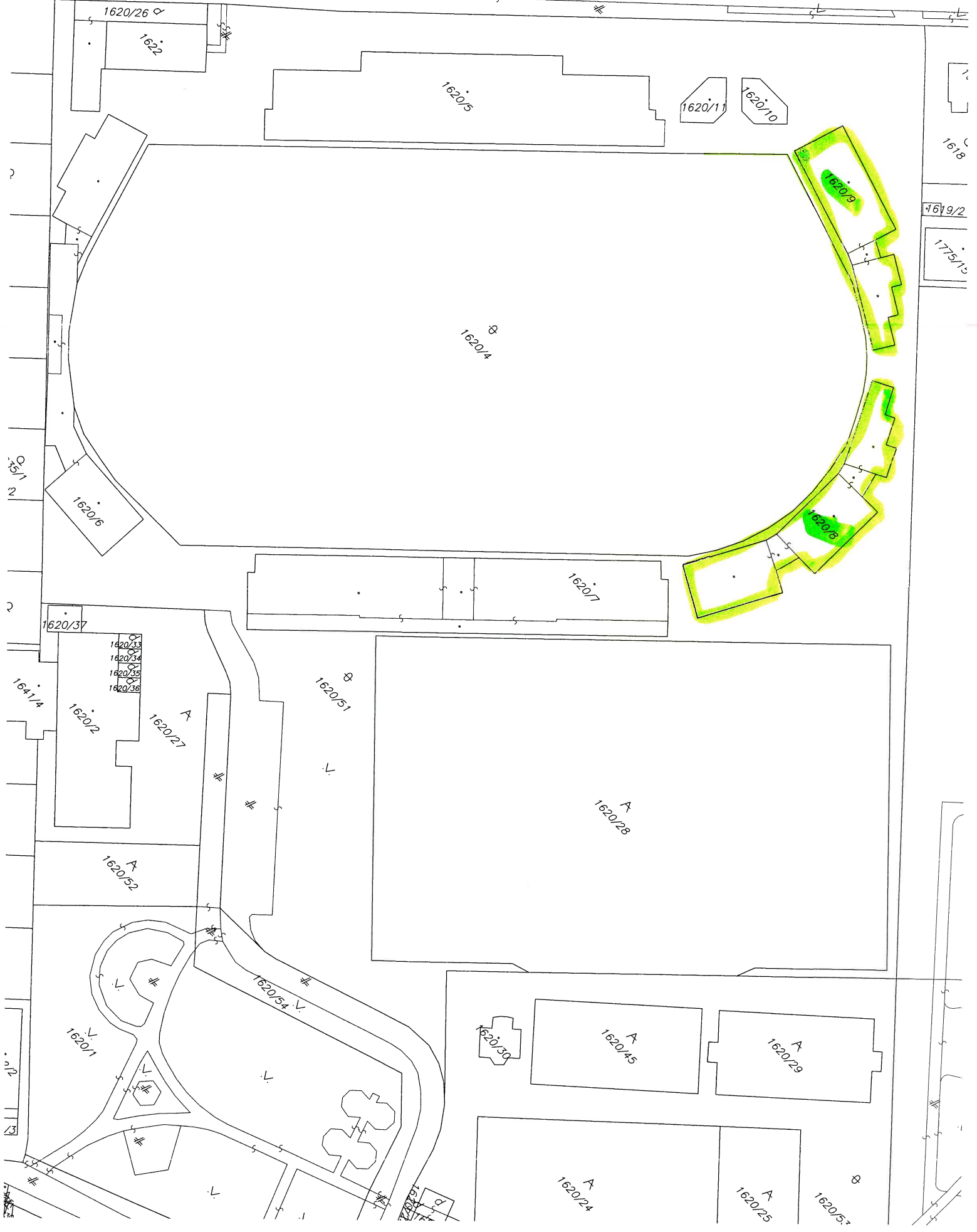
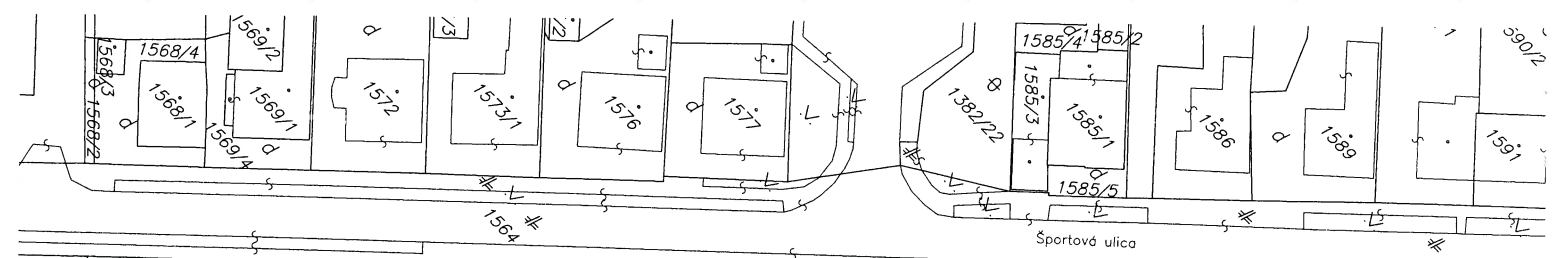


Žiadosť o zbúranie tribúny... ATT18280.txt (230 B) Etapy stadiona - buracie prace... DUR STADION DAC - buracie pra... ATT18281.txt (236 B)

Jó napot kívánok

A tegnapi megbeszéltek alapján küldöm a kérvényünket a bontási munkálatokhoz, valamint mellékletként a további bontások tervezetét.
(holnap reggel továbbítom az aláírt változatot is)

Elore is köszönjük
Üdvözlettel
Csápai Bernadett



1. Jestvujúci stav



2. Búranie tribúny L



3. Výstavba novej tribúny C



4. Búranie tribúny M



5. Otočenie ihriska a búranie tribúny R



6. Výstavba novej tribúny A



7. Výstavba tribúny B

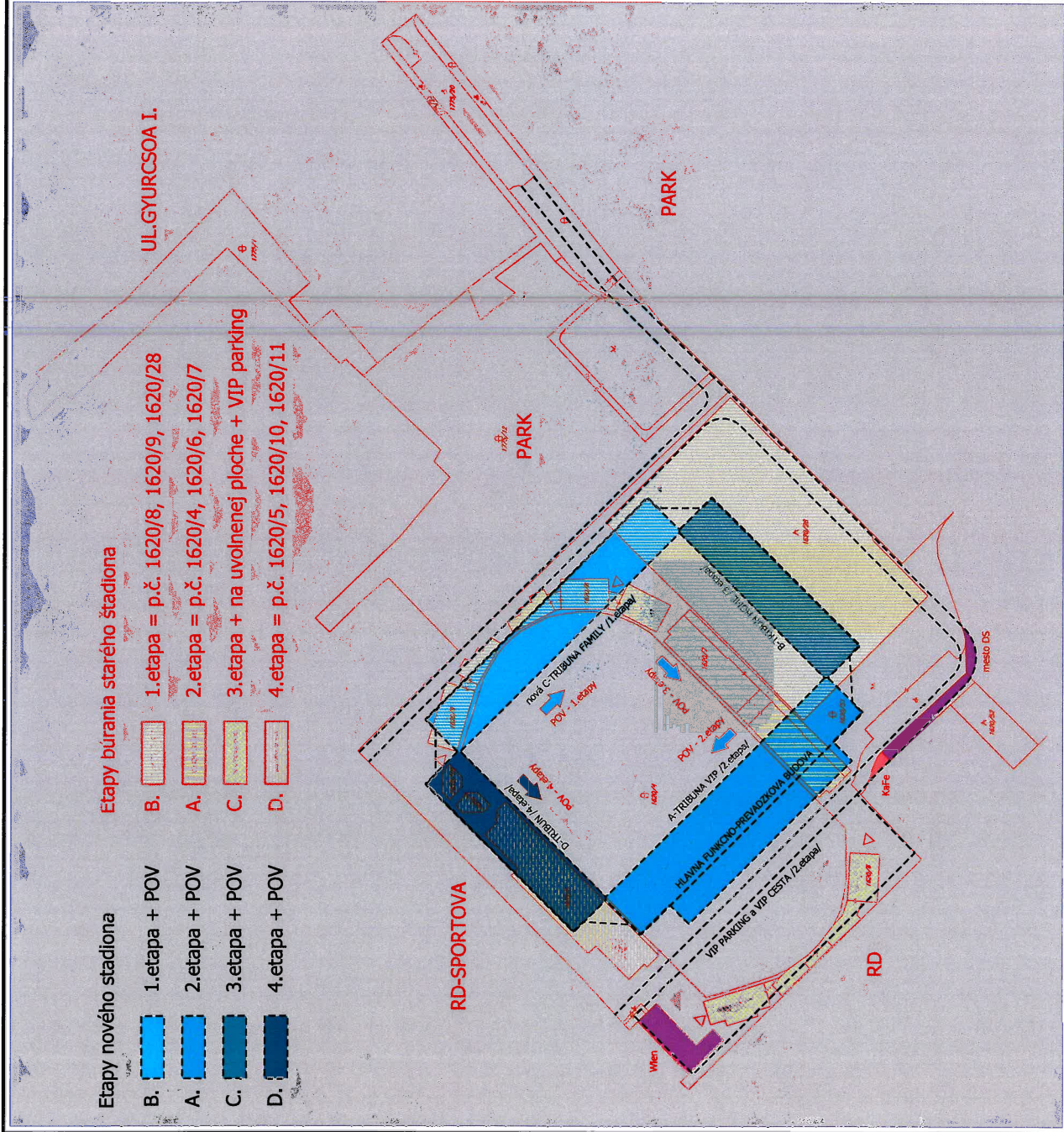


8. Búranie tribúny F



9. Výstavba novej tribúny D





tento výkres je chránený autorským právom a je majetkom firmy odní sro

| | | | | | | |
|--|--|--|----------------|-------------------|---------------|---|
| | AUTOR: ing.arch. MARIUS GABRIEL | KLIENT: FC DAC 1904 - ARCHEKTÓNICKA a PROJEKČNÁ KANCELÁRIA | | | | |
| | SPOLUPRÁTOR: ing.arch. RIMOLD | OBJAVITEĽ: JIŘI JIŘIŠEK - PRAHA II / JIŘIŠEK 3101 | | | | |
| | STUPEŇ: <table border="1"> <tr><td>DUR</td></tr> <tr><td>MIERKA: 1:2500</td></tr> <tr><td>DATEM: 27/02/2015</td></tr> <tr><td>ČYRČENÍ: 3/01</td></tr> </table> | DUR | MIERKA: 1:2500 | DATEM: 27/02/2015 | ČYRČENÍ: 3/01 | NÁZOV a MIEŠTO STAVBY: PREŠTAVBA ŠTADIÓNA FC DAC1904 v HLAVISKAMÍ a VIP a KOMPLETEČNÍ INFRAŠTRUKČURU a s FUNKČNOSTOU MIEŠTO STAVBY: FC DAC 1904, Bratislava, Slovensko, ul.č. 12, 811 08 Bratislava, SR INVESTOR: E.H.C.S. a.s., Slovensko, ul.č. 12, 811 08 Bratislava DIELČIA ČASŤ: I. STAVBA VYKRESLÍ: |
| DUR | | | | | | |
| MIERKA: 1:2500 | | | | | | |
| DATEM: 27/02/2015 | | | | | | |
| ČYRČENÍ: 3/01 | | | | | | |
| SEVERKA VYKRESLIL: JIŘI JIŘIŠEK DOKUMENTAČNÝ ÚSTAV JIŘIŠEK 3101 | ARCHITEKTÚRA STUPEŇ: PROJEKT NA UZEMNÉ KONANIE | SITUÁCIA - KATASTR. MAPA | | | | |

Úrad geodézie, kartografie a katastra Slovenskej republiky
VÝPIS Z KATASTRA NEHNUTEĽNOSTÍ

Okres: Dunajská Streda

Vytvorené cez katastrálny portál

Obec: DUNAJSKÁ STREDA

Dátum vyhotovenia 28.05.2015

Katastrálne územie: Dunajská Streda

Čas vyhotovenia: 13:36:08

VÝPIS Z LISTU VLASTNÍCTVA č. 3251

ČASŤ A: MAJETKOVÁ PODSTATA

PARCELY registra "C" evidované na katastrálnej mape

| Parcelné číslo | Výmera v m2 | Druh pozemku | Spôsob využ. p. | Umiest. pozemku | Právny vzťah | Druh ch.n. |
|--|-------------|-------------------------------|-----------------|-----------------|--------------|------------|
| 12/ 17 | 476 | Ostatné plochy | 36 | 1 | | , 501 |
| 12/ 18 | 180 | Ostatné plochy | 36 | 1 | | , 501 |
| 12/ 19 | 43 | Ostatné plochy | 36 | 1 | | , 501 |
| 22/ 1 | 6010 | Zastavané plochy a nádvorí | 18 | 1 | | , 501 |
| 22/ 2 | 2285 | Zastavané plochy a nádvorí | 16 | 1 | | , 501 |
| 22/ 4 | 198 | Zastavané plochy a nádvorí | 22 | 1 | | , 501 |
| 22/ 7 | 26 | Zastavané plochy a nádvorí | 16 | 1 | 5 | , 501 |
| Právny vzťah k stavbe evidovanej na pozemku 22/ 7 je evidovaný na liste vlastníctva číslo 788. | | | | | | |
| 22/ 11 | 18 | Zastavané plochy a nádvorí | 15 | 1 | | , 501 |
| 22/ 15 | 2 | Zastavané plochy a nádvorí | 22 | 1 | | , 501 |
| 39 | 16 | Zastavané plochy a nádvorí | 22 | 1 | | , 501 |
| 41/ 1 | 522 | Zastavané plochy a nádvorí | 22 | 1 | | , 501 |
| 43 | 5067 | Zastavané plochy a nádvorí | 22 | 1 | | , 501 |
| 44/ 13 | 2986 | Zastavané plochy a nádvorí | 18 | 1 | | , 501 |
| 44/ 53 | 1250 | Zastavané plochy a nádvorí | 22 | 1 | | , 501 |
| 44/ 55 | 58 | Zastavané plochy a nádvorí | 17 | 1 | | , 501 |
| 44/ 56 | 341 | Zastavané plochy a nádvorí | 15 | 1 | 5 | , 501 |
| Právny vzťah k stavbe evidovanej na pozemku 44/ 56 je evidovaný na liste vlastníctva číslo 3811. | | | | | | |
| 44/ 57 | 141 | Zastavané plochy a nádvorí | 15 | 1 | | , 501 |
| Právny vzťah k stavbe evidovanej na pozemku 44/ 57 je evidovaný na liste vlastníctva číslo 3811. | | | | | | |
| 44/ 58 | 15 | Zastavané plochy a nádvorí | 15 | 1 | | , 501 |
| Právny vzťah k stavbe evidovanej na pozemku 44/ 58 je evidovaný na liste vlastníctva číslo 3811. | | | | | | |
| 44/ 59 | 11 | Zastavané plochy a nádvorí | 15 | 1 | | , 501 |
| Právny vzťah k stavbe evidovanej na pozemku 44/ 59 je evidovaný na liste vlastníctva číslo 3811. | | | | | | |
| 44/ 60 | 11 | Zastavané plochy a nádvorí | 15 | 1 | | , 501 |
| Právny vzťah k stavbe evidovanej na pozemku 44/ 60 je evidovaný na liste vlastníctva číslo 3811. | | | | | | |
| 44/ 67 | 277 | Zastavané plochy a nádvorí | 17 | 1 | | , 501 |
| 44/ 72 | 3440 | Zastavané plochy a nádvorí | 18 | 1 | | , 501 |
| 44/ 73 | 1088 | Zastavané plochy a nádvorí | 16 | 1 | | , 501 |
| 44/ 80 | 637 | Zastavané plochy a nádvorí | 18 | 1 | | , 501 |

Stavby

| Súpisné číslo | na parcele číslo | Druh stavby | Popis stavby | Druh ch.n. | Umiest. stavby |
|---|------------------|-------------|-----------------------------------|------------|----------------|
| 825 | 2521/ 22 | 12 | Galeria SMU | | 1 |
| 909 | 245/ 1 | 11 | MATERSKA SKOLA | | 1 |
| 910 | 244 | 11 | MATERSKA SKOLA | | 1 |
| 939 | 3464/898 | 11 | materská škola | | 1 |
| 939 | 3598/ 10 | 11 | materská škola | | 1 |
| Právny vzťah k parcele na ktorej leží stavba 939 nie je evidovaný na liste vlastníctva. | | | | | |
| 939 | 3598/ 11 | 11 | materská škola | | 1 |
| 939 | 3598/ 12 | 11 | materská škola | | 1 |
| Právny vzťah k parcele na ktorej leží stavba 939 nie je evidovaný na liste vlastníctva. | | | | | |
| 939 | 3598/ 13 | 11 | materská škola | | 1 |
| Právny vzťah k parcele na ktorej leží stavba 939 nie je evidovaný na liste vlastníctva. | | | | | |
| 939 | 3598/ 14 | 11 | materská škola | | 1 |
| Právny vzťah k parcele na ktorej leží stavba 939 je evidovaný na liste vlastníctva číslo 3343. | | | | | |
| 1250 | 3397/ 2 | 20 | Sklad | | 1 |
| 1359 | 1423 | 11 | Materská škola | | 1 |
| 1536 | 1776/ 2 | 10 | DOM | | 1 |
| 2441 | 1919/121 | 9 | obytný dom | | 1 |
| 3631 | 245/ 2 | 11 | materská škola | | 1 |
| 4045 | 3120/ 6 | 9 | núdzové byty | | 1 |
| 4745 | 1620/ 5 | 19 | polyfunkčná budova | | 1 |
| Právny vzťah k parcele na ktorej leží stavba 4745 je evidovaný na liste vlastníctva číslo 7770. | | | | | |
| 4746 | 1620/ 10 | 19 | polyfunkč.budova | | 1 |
| Právny vzťah k parcele na ktorej leží stavba 4746 je evidovaný na liste vlastníctva číslo 7770. | | | | | |
| 4747 | 1620/ 9 | 19 | polyfunkčná budova | | 1 |
| Právny vzťah k parcele na ktorej leží stavba 4747 je evidovaný na liste vlastníctva číslo 7770. | | | | | |
| 4748 | 1620/ 8 | 19 | polyfunkč.budova | | 1 |
| Právny vzťah k parcele na ktorej leží stavba 4748 je evidovaný na liste vlastníctva číslo 7770. | | | | | |
| 4896 | 1620/ 6 | 19 | polyfunkčná budova | | 1 |
| Právny vzťah k parcele na ktorej leží stavba 4896 je evidovaný na liste vlastníctva číslo 7770. | | | | | |
| 4897 | 1620/ 7 | 19 | polyfunkč.budova | | 1 |
| Právny vzťah k parcele na ktorej leží stavba 4897 je evidovaný na liste vlastníctva číslo 7770. | | | | | |
| 4898 | 1620/ 11 | 19 | polyfunkč.budova | | 1 |
| Právny vzťah k parcele na ktorej leží stavba 4898 je evidovaný na liste vlastníctva číslo 7770. | | | | | |
| 5059 | 3120/ 3 | 20 | vrátnica | | 1 |
| 5851 | 3120/ 42 | 9 | Sociálne byty | | 1 |
| 5910 | 3120/ 47 | 9 | Sociálne byty s nižším štandardom | | 1 |
| 6031 | 2819/ 2 | 20 | Vod.zdroj geotermálnej vody DS-2 | | 1 |
| Právny vzťah k parcele na ktorej leží stavba 6031 je evidovaný na liste vlastníctva číslo 5636. | | | | | |
| 6244 | 3120/ 46 | 9 | Sociálne byty s nižším štandardom | | 1 |
| 6245 | 3120/ 45 | 9 | Sociálne byty s nižším štandardom | | 1 |
| 6246 | 3120/ 49 | 9 | Sociálne byty s nižším štandardom | | 1 |
| 6247 | 3120/ 51 | 9 | Sociálne byty s nižším štandardom | | 1 |
| | 44/ 55 | 11 | SKLAD | | 1 |
| | 1920/107 | 11 | MATERSKA SKOLA | | 1 |
| | 1936/ 35 | 11 | MATERSKA SKOLA | | 1 |
| | 1936/ 36 | 11 | MATERSKA SKOLA | | 1 |
| | 1936/ 37 | 11 | MATERSKA SKOLA | | 1 |
| | 1936/ 38 | 11 | MATERSKA SKOLA | | 1 |
| | 3464/552 | 11 | MATERSKA SKOLA | | 1 |

Legenda:

Druh stavby:

- 20 - Iná budova
- 10 - Rodinný dom
- 7 - Samostatne stojaca garáž
- 15 - Administratívna budova
- 12 - Budova zdravotníckeho a sociálneho zariadenia
- 9 - Bytový dom
- 11 - Budova pre školstvo, na vzdelávanie a výskum
- 19 - Budova pre šport a rekreačné účely

Kód umiestnenia stavby:

1 - Stavba postavaná na zemskom povrchu

ČASŤ B: VLASTNÍCI A INÉ OPRÁVNENÉ OSOBY

Por. číslo Priezvisko, meno (názov), rodné priezvisko, dátum narodenia, rodné číslo (IČO) a Spoluvlastnícky podiel miesto trvalého pobytu (sídlo) vlastníka

Účastník právneho vzťahu:

Vlastník

i Mesto Dunajská Streda, Hlavná 50/16, Dunajská Streda, PSČ 929 01, SR

1 / 1

IČO :

| | |
|--------------------|--|
| Poznámka | List vl. 5962 |
| Poznámka | List vl. 6567 |
| Poznámka | List vl. 6577 |
| Titul nadobudnutia | Z 2740/97 ZAPIS VL.PRAV. NA PC.1235/4 |
| Titul nadobudnutia | LIST VL. 4754 |
| Titul nadobudnutia | Z 2215/97 PREVED.GP.C.33737398-73/96 |
| Titul nadobudnutia | Z 3894/97 DELIMITACIA |
| Titul nadobudnutia | Z 4400/97 PREHLASENIE |
| Titul nadobudnutia | Z4436/97-PREHLASENIE |
| Titul nadobudnutia | Z 5334/97 preved.gp.c.14061538-78/97 |
| Titul nadobudnutia | Z 5174/97 ROZH. O URCENI SUP.C. 403/97 |
| Titul nadobudnutia | Z727/98-PREVEDENIE GEOM.PLANU C.30014204-330/97 |
| Titul nadobudnutia | Z 215/98 ZAPIS,PKN.VL.č.1584 |
| Titul nadobudnutia | Z 44/98 dod.delimitácia na pč.259/1 |
| Titul nadobudnutia | Z 43/98 delimitácia |
| Titul nadobudnutia | Z 2894/98 zápis budovy na pč.101/2 |
| Titul nadobudnutia | Z 3139/98 delimitácia |
| Titul nadobudnutia | Z 3600/98 listina na pč.164 |
| Titul nadobudnutia | Z 3420/98 zápis,rozhodnutie č.Výst.2941/66,X-50/98 rozhodnutie , |
| Titul nadobudnutia | Z 2893/98 zápis |
| Titul nadobudnutia | Z 1531/98 urč.sup.číslo č.46/1998 |
| Titul nadobudnutia | Z 4455/98 dodatok k delimitácie na A 602-A630 |
| Titul nadobudnutia | Z 4642/98-Prevedenie GP č.30014204-295/98 |
| Titul nadobudnutia | Z4693/98-delimitácia |
| Titul nadobudnutia | Z 4866/98 preved.geomplán č.323224642-295/98 |
| Titul nadobudnutia | Z 5678/98 delimitačný protokol |
| Titul nadobudnutia | Z 6431/98 urč.sup.číslo č.850/98 |
| Titul nadobudnutia | Z 2497/98 urč.sup.číslo č.303/98 |
| Titul nadobudnutia | Z 6373/98 listina o urč.sup.číslo č.685/98 |
| Titul nadobudnutia | Z 956/99 určenie č.49/99 |
| Titul nadobudnutia | Z 957/99 určenie č.48/99 |
| Titul nadobudnutia | Z 958/99 určenie č.47/99 |
| Titul nadobudnutia | Z 959/99 určenie č.46/99 |
| Titul nadobudnutia | Z 960/99 určenie č.45/99 |
| Titul nadobudnutia | Z 1087/99 určenie č.94/99 |
| Titul nadobudnutia | Z 1088/99 určenie č.93/99 |
| Titul nadobudnutia | Z 1089/99 určenie č.92/99 |
| Titul nadobudnutia | Z1148/99-prevedenie g.p.č.14061538-39/97 |
| Titul nadobudnutia | Z 1359/99 bežná údržba |
| Titul nadobudnutia | Z829/99-delimitácia |
| Titul nadobudnutia | Z830/99-určenie sč. |
| Titul nadobudnutia | Z828/99-určenie sč. |
| Titul nadobudnutia | Z827/99-určenie sč. |
| Titul nadobudnutia | Z826/99-určenie sč. |
| Titul nadobudnutia | Z825/99-určenie sč. |
| Titul nadobudnutia | Z 1579/99 delimitácia na pč.1880/291 |
| Titul nadobudnutia | X 84/98 rozhodnutie |
| Titul nadobudnutia | X-20/98 rozhodnutie na pč.1920/18 |
| Titul nadobudnutia | Z 1933/99 určenie č.184/99 |
| Titul nadobudnutia | Z 6372/98 určenie č.686/98 |
| Titul nadobudnutia | Z 6371/98 určenie č.687/98 |
| Titul nadobudnutia | Z 6374/98 určenie č.684/98 |
| Titul nadobudnutia | Z 6528/99 určenie č.682/98 |
| Titul nadobudnutia | Z 6531/98 určenie č.680/98 |

Úrad geodézie, kartografie a katastra Slovenskej republiky
VÝPIS Z KATASTRA NEHNUTEĽNOSTÍ

Okres: **Dunajská Streda**

Vytvorené cez katastrálny portál

Obec: **DUNAJSKÁ STREDA**

Dátum vyhotovenia **28.05.2015**

Katastrálne územie: **Dunajská Streda**

Čas vyhotovenia: **13:34:33**

VÝPIS Z LISTU VLASTNÍCTVA č. 7770

ČASŤ A: MAJETKOVÁ PODSTATA

PARCELY registra "C" evidované na katastrálnej mape

| Parcelné číslo | Výmera v m2 | Druh pozemku | Spôsob využ. p. | Umiest. pozemku | Právny vzťah | Druh ch.n. |
|--|-------------|-----------------------------|-----------------|-----------------|--------------|------------|
| 1620/ 4 | 12998 | Ostatné plochy | 36 | 1 | | , 501 |
| 1620/ 5 | 1378 | Zastavané plochy a nádvoria | 16 | 1 | | , 501 |
| Právny vzťah k stavbe evidovanej na pozemku 1620/ 5 je evidovaný na liste vlastníctva číslo 3251. | | | | | | |
| 1620/ 6 | 744 | Zastavané plochy a nádvoria | 16 | 1 | | , 501 |
| Právny vzťah k stavbe evidovanej na pozemku 1620/ 6 je evidovaný na liste vlastníctva číslo 3251. | | | | | | |
| 1620/ 7 | 1393 | Zastavané plochy a nádvoria | 16 | 1 | | , 501 |
| Právny vzťah k stavbe evidovanej na pozemku 1620/ 7 je evidovaný na liste vlastníctva číslo 3251. | | | | | | |
| 1620/ 8 | 616 | Zastavané plochy a nádvoria | 16 | 1 | | , 501 |
| Právny vzťah k stavbe evidovanej na pozemku 1620/ 8 je evidovaný na liste vlastníctva číslo 3251. | | | | | | |
| 1620/ 9 | 437 | Zastavané plochy a nádvoria | 16 | 1 | | , 501 |
| Právny vzťah k stavbe evidovanej na pozemku 1620/ 9 je evidovaný na liste vlastníctva číslo 3251. | | | | | | |
| 1620/ 10 | 71 | Zastavané plochy a nádvoria | 16 | 1 | | , 501 |
| Právny vzťah k stavbe evidovanej na pozemku 1620/ 10 je evidovaný na liste vlastníctva číslo 3251. | | | | | | |
| 1620/ 11 | 71 | Zastavané plochy a nádvoria | 16 | 1 | | , 501 |
| Právny vzťah k stavbe evidovanej na pozemku 1620/ 11 je evidovaný na liste vlastníctva číslo 3251. | | | | | | |
| 1620/ 28 | 7536 | Zastavané plochy a nádvoria | 30 | 1 | | , 501 |
| 1620/ 51 | 8512 | Ostatné plochy | 36 | 1 | | , 501 |
| 1620/ 52 | 458 | Ostatné plochy | 36 | 1 | | , 501 |
| 1775/ 1 | 2382 | Ostatné plochy | 36 | 1 | | , 501 |
| 1775/ 12 | 12659 | Ostatné plochy | 36 | 1 | | , 501 |
| 1775/ 20 | 861 | Zastavané plochy a nádvoria | 22 | 1 | | , 501 |
| 1775/ 23 | 558 | Zastavané plochy a nádvoria | 22 | 1 | | , 501 |

Legenda:

Spôsob využívania pozemku:

22 - Pozemok, na ktorom je postavená inžinierska stavba - cestná, miestna a účelová komunikácia, lesná cesta, poľná cesta, chodník, nekryté parkovisko a ich súčasti

36 - Pozemok, ktorý nie je využívaný žiadnym z uvedených spôsobov

30 - Pozemok, na ktorom je ihrisko, štadión, kúpalisko, športová dráha, autokemp, táborisko a iné

16 - Pozemok, na ktorom je postavená nebytová budova označená súpisným číslom

Druh chránenej nehnuteľnosti:

501 - Chránená vodohospodárska oblasť

Umiestnenie pozemku:

1 - Pozemok je umiestnený v zastavanom území obce

ČASŤ B: VLASTNÍCI A INÉ OPRÁVNENÉ OSOBY

Por. číslo Priezvisko, meno (názov), rodné priezvisko, dátum narodenia, rodné číslo (IČO) a Spoluvlastnícky podiel miesto trvalého pobytu (sídlo) vlastníka

Por. číslo *Priezvisko, meno (názov), rodné priezvisko, dátum narodenia, rodné číslo (IČO) a Spoluvlastnícky podiel miesta trvalého pobytu (sídlo) vlastníka*

Účastník právneho vzťahu: **Vlastník**

1 DAC ARÉNA, a.s., Alžbetínske nám. 1203, Dunajská Streda, PSČ 92901, SR

1 / 1

IČO :

Titul nadobudnutia **V-246/15-Vyhlásenie vkladateľa, vklad povolený dňa 16.02.2015 , prev. GPč.36717568-1063/14 -č.z.600/15**

ČASŤ C: ŤARCHY

Bez zápisu.

Iné údaje:

Bez zápisu.

Poznámka:

Bez zápisu.



MESTO DUNAJSKÁ STREDA - DUNASZERDAHELY VÁROSA
MESTSKÝ ÚRAD - VÁROSI HIVATAL
Hlavná 50/16, 929 01 Dunajská Streda
IČO: 00305383 • DIČ: 2021129968

V Dunajskej Strede, 27. mája 2015

Vážený Pán
Ján Kováčik
Prezident SFZ
Slovenský futbalový zväz
Trnavská cesta 100
821 01 Bratislava

VEC: Závazné stanovisko mesta Dunajská Streda k projektu rekonštrukcie, modernizácie a budovania futbalových štadiónov na rok 2013-2022

Vážený pán prezident,

Na základe Vášho listu zo dňa 9. apríla 2015 Vám oznamujeme, že mesto Dunajská Streda sa záväzne zaväzuje zapojiť sa do Projektu rekonštrukcie, modernizácie a budovania futbalových štadiónov na roky 2013 – 2022, ktorého financovanie schválila Vláda Slovenskej republiky uznesením č. 115/2013.


Spoluúčasť mesta na tomto projekte bola prerokovaná na 3. zasadnutí Mestského zastupiteľstva Dunajskej Strede konanom dňa 10. februára 2015. Spôsob spolufinancovania projektu vo výške 40 %, t.j. sumou 1.600.000,- EUR, bol schválený v rámci rozpočtu mesta Dunajská Streda na rok 2015 v rozpočtovom programe 9, v kapitole 9.2.3.


Časový harmonogram realizácie rekonštrukcie futbalového štadióna v Dunajskej Strede s uvedenými termínmi realizácie diela uvádzame v prílohe tohto listu.

Mesto Dunajská Streda záväzne súhlasí s realizáciou projektu v meste a akceptuje všetky podmienky týkajúce sa tohto projektu stanovené Vládou Slovenskej republiky a Konferenciou SFZ. Mesto zároveň akceptuje podmienky uvedené v smernici UEFA pre infraštruktúru štadiónov z roku 2010 pre štadióny kategórie 3 a tiež v smernici SFZ „Infraštruktúra štadiónov 2018“ z 2. decembra 2014.

Veríme, že naša spolupráca bude úspešná a prinesie radosť všetkým športovým fanúšikom.

S pozdravom,




JUDr. Zoltán Hájos
primátor mesta

Príloha:

1x Časový harmonogram realizácie rekonštrukcie futbalového štadióna v Dunajskej Strede

Príloha

Časový harmonogram realizácie rekonštrukcie futbalového štadióna v Dunajskej Strede

| | |
|-------------------------------------|-----------------------------|
| Projektová príprava | 2014 – 2015 |
| Projekty pre územné rozhodnutie | Júl 2015 |
| Územné rozhodnutie | September 2015 |
| Projekty na stavebné povolenie | Október 2015 |
| Stavebné povolenie pre I. etapu | December 2015 |
| Stavebné povolenie pre ďalšie etapy | Jún 2016 |
| Búracie práce | 2015 – 2016* |
| Stavebné práce | 2016 – 2017* |
| Kolaudačné rozhodnutie | December 2017 – Január 2018 |

*Realizácia je uvažovaná v etapách počas využívania futbalovej plochy v sezóne 2015 – 2016 resp. 2016 - 2017

Inventárna karta dlhodobého hmotného a dlhodobého nehmotného majetku

| | | | | | | | |
|------------------------------|--|--|--------------------|---------------|--------------------------------|--|------|
| Názov (popis) | Futbalový štadión - investícia Štadión FK DAC a.s. | | | | | | |
| Druh | Hmotný | Vlastný | Investičný majetok | | | | |
| Inventárne číslo | 1388 | | | | | | |
| Dátum obstarania | 02.12.2010 | | | | | | |
| Dátum zaradenia | 02.12.2010 | | | | | | |
| Doklad o zaradení | protok. z. dňa 02.12.2009 | | | | | | |
| Obstarávacia cena | 119 468,85 | | | | | | |
| Zostatková cena | 119 468,85 | | | | | | |
| Spôsob obstarania | 18 | Majetok zaradený v nehnuteľnom majetku | | | | | |
| Dátum vyradenia | . . | | | | | | |
| Spôsob vyradenia | | | | | | | |
| Výrobné číslo | | | | | | | |
| Kód klasifikácie produkcie | | | | | | | |
| Trieda investičného majetku | | | | | | | |
| Odbor investičného majetku | | | | | | | |
| Pracovník | 0115 | Gálffy | | | | | |
| Dodávateľ | | | | | | | |
| Organizácia | 1 | | | | | | |
| Stredisko | 2 | Dunajská Streda | | | | | |
| Útvar | 01 | Útvar - 01 | | | | | |
| Miestnosť | 1 | Dunajská Streda | | | | | |
| Parcelné číslo | 0 | 0 | 0 | Súpisné číslo | | | |
| LV / EL / PK | 0 | 0 | 0 | | | | |
| Druh pozemku | 3 | | | | | | |
| Výmera | 0,00 | | | | | | |
| Majetkový vzťah | | | | | | | |
| Protokol | | | | | | | |
| Zverené dňa | . . | | | | | | |
| Adresa - ulica | | | | | | | |
| Technický stav | | | | | | | |
| Odpisová skupina | 4 | | | | | | |
| Spôsob odpisovania - daňový | Rovnomerný | | | | | | |
| Spôsob odpisovania - účtovný | Percento odpisovania | | | | Percento odpisovania - účtovný | | 2,50 |

| | | | | | | | | |
|------|----|------------|-----------|------------|------------|----------|------------|------------|
| 2010 | 12 | 119 468,85 | 248,89 | 119 219,96 | 119 468,85 | 5 974,00 | 5 974,00 | 113 494,85 |
| 2011 | 12 | 119 468,85 | 3 235,57 | 116 233,28 | 119 468,85 | 5 974,00 | 11 948,00 | 107 520,85 |
| 2012 | 12 | 119 468,85 | 6 222,25 | 113 246,60 | 119 468,85 | 5 974,00 | 17 922,00 | 101 546,85 |
| 2013 | 12 | 119 468,85 | 9 208,93 | 110 259,92 | 119 468,85 | 5 974,00 | 23 896,00 | 95 572,85 |
| 2014 | 12 | 119 468,85 | 12 195,61 | 107 273,24 | 119 468,85 | 5 974,00 | 29 870,00 | 89 598,85 |
| 2015 | 12 | 119 468,85 | 15 182,29 | 104 286,56 | 119 468,85 | 5 974,00 | 35 844,00 | 83 624,85 |
| 2016 | 12 | 119 468,85 | 18 168,97 | 101 299,88 | 119 468,85 | 5 974,00 | 41 818,00 | 77 650,85 |
| 2017 | 12 | 119 468,85 | 21 155,65 | 98 313,20 | 119 468,85 | 5 974,00 | 47 792,00 | 71 676,85 |
| 2018 | 12 | 119 468,85 | 24 142,33 | 95 326,52 | 119 468,85 | 5 974,00 | 53 766,00 | 65 702,85 |
| 2019 | 12 | 119 468,85 | 27 129,01 | 92 339,84 | 119 468,85 | 5 974,00 | 59 740,00 | 59 728,85 |
| 2020 | 12 | 119 468,85 | 30 115,69 | 89 353,16 | 119 468,85 | 5 974,00 | 65 714,00 | 53 754,85 |
| 2021 | 12 | 119 468,85 | 33 102,37 | 86 366,48 | 119 468,85 | 5 974,00 | 71 688,00 | 47 780,85 |
| 2022 | 12 | 119 468,85 | 36 089,05 | 83 379,80 | 119 468,85 | 5 974,00 | 77 662,00 | 41 806,85 |
| 2023 | 12 | 119 468,85 | 39 075,73 | 80 393,12 | 119 468,85 | 5 974,00 | 83 636,00 | 35 832,85 |
| 2024 | 12 | 119 468,85 | 42 062,41 | 77 406,44 | 119 468,85 | 5 974,00 | 89 610,00 | 29 858,85 |
| 2025 | 12 | 119 468,85 | 45 049,09 | 74 419,76 | 119 468,85 | 5 974,00 | 95 584,00 | 23 884,85 |
| 2026 | 12 | 119 468,85 | 48 035,77 | 71 433,08 | 119 468,85 | 5 974,00 | 101 558,00 | 17 910,85 |
| 2027 | 12 | 119 468,85 | 51 022,45 | 68 446,40 | 119 468,85 | 5 974,00 | 107 532,00 | 11 936,85 |
| 2028 | 12 | 119 468,85 | 54 009,13 | 65 459,72 | 119 468,85 | 5 974,00 | 113 506,00 | 5 962,85 |
| 2029 | 12 | 119 468,85 | 56 995,81 | 62 473,04 | 119 468,85 | 5 962,85 | 119 468,85 | 0,00 |
| 2030 | 12 | 119 468,85 | 59 982,49 | 59 486,36 | 119 468,85 | 0,00 | 119 468,85 | 0,00 |

Inventárna karta dlhodobého hmotného a dlhodobého nehmotného majetku

| Názov (popis) | | Futbalový štadión - investícia Štadión FK DAC a.s. | | | | | | | |
|---------------|----|--|------------|--------------|------------|-------------|------------|------------|--|
| 2031 | 12 | 119 468,85 | 62 969,17 | 56 499,68 | 119 468,85 | 0,00 | 119 468,85 | 0,00 | |
| 2032 | 12 | 119 468,85 | 65 955,85 | 53 513,00 | 119 468,85 | 0,00 | 119 468,85 | 0,00 | |
| 2033 | 12 | 119 468,85 | 68 942,53 | 50 526,32 | 119 468,85 | 0,00 | 119 468,85 | 0,00 | |
| 2034 | 12 | 119 468,85 | 71 929,21 | 47 539,64 | 119 468,85 | 0,00 | 119 468,85 | 0,00 | |
| 2035 | 12 | 119 468,85 | 74 915,89 | 44 552,96 | 119 468,85 | 0,00 | 119 468,85 | 0,00 | |
| 2036 | 12 | 119 468,85 | 77 902,57 | 41 566,28 | 119 468,85 | 0,00 | 119 468,85 | 0,00 | |
| 2037 | 12 | 119 468,85 | 80 889,25 | 38 579,60 | 119 468,85 | 0,00 | 119 468,85 | 0,00 | |
| 2038 | 12 | 119 468,85 | 83 875,93 | 35 592,92 | 119 468,85 | 0,00 | 119 468,85 | 0,00 | |
| 2039 | 12 | 119 468,85 | 86 862,61 | 32 606,24 | 119 468,85 | 0,00 | 119 468,85 | 0,00 | |
| 2040 | 12 | 119 468,85 | 89 849,29 | 29 619,56 | 119 468,85 | 0,00 | 119 468,85 | 0,00 | |
| 2041 | 12 | 119 468,85 | 92 835,97 | 26 632,88 | 119 468,85 | 0,00 | 119 468,85 | 0,00 | |
| 2042 | 12 | 119 468,85 | 95 822,65 | 23 646,20 | 119 468,85 | 0,00 | 119 468,85 | 0,00 | |
| 2043 | 12 | 119 468,85 | 98 809,33 | 20 659,52 | 119 468,85 | 0,00 | 119 468,85 | 0,00 | |
| 2044 | 12 | 119 468,85 | 101 796,01 | 17 672,84 | 119 468,85 | 0,00 | 119 468,85 | 0,00 | |
| 2045 | 12 | 119 468,85 | 104 782,69 | 14 686,16 | 119 468,85 | 0,00 | 119 468,85 | 0,00 | |
| 2046 | 12 | 119 468,85 | 107 769,37 | 11 699,48 | 119 468,85 | 0,00 | 119 468,85 | 0,00 | |
| 2047 | 12 | 119 468,85 | 110 756,05 | 8 712,80 | 119 468,85 | 0,00 | 119 468,85 | 0,00 | |
| 2048 | 12 | 119 468,85 | 113 742,73 | 5 726,12 | 119 468,85 | 0,00 | 119 468,85 | 0,00 | |
| 2049 | 12 | 119 468,85 | 116 729,41 | 2 739,44 | 119 468,85 | 0,00 | 119 468,85 | 0,00 | |
| 2050 | 12 | 119 468,85 | 119 468,85 | 0,00 | 119 468,85 | 0,00 | 119 468,85 | 0,00 | |
| Účtovný odpis | | | | Daňový odpis | | | | | |
| | | Z ceny | Oprávky | Zostatková | Z ceny | Ročný odpis | Oprávky | Zostatková | |

Poznámka

Rok dokončenia: 2009. Investícia sa skladá z nákladov vynaložených na investíciu Štadiónu FK DAC 1904, a.s. a areálu futbalového ihriska v Malom Blahove.