

GASTING, s.r.o., ulica Jasná 2207/5, 929 01 Dunajská Streda

2 Mestský úrad Dunajská Streda	
Dátum: 19 -06- 2014	
Podacie číslo: 71007	Číslo spisu:
Prílohy/iev	Vybavuje:

Mestský úrad
Hlavná 50/16
Dunajská Streda

Dunajská Streda, 2.6.2014

Vec: Žiadosť o odpredaj pozemku

Žiadam vás o odpredaj pozemku parc. č. 2588/36 o výmere 9 m², druh pozemku ostatné plochy, na ulici Komenského v k. ú. Dunajská Streda, v obci Dunajská Streda. Na predmetnom pozemku sa nachádza okrasná záhrada, ktorú sme zriadili po vybudovaní polyfunkčnej budovy. Je to priestor medzi terasou kaviarne a vchodom do jazykovej školy.

Za vybavenie vopred ďakujem, ostávam pozdravom

Prílohy:

- kópia z kat. mapy
- znal. posudok č. 98/2014



Ing. Gútay Iván - konateľ

585/22
2588/23
2588/25
2588/31
2588/41

2588/15

63

69

134/12

134/14

#

134/11

134/15

134/1

134/16

#

134/17

d
2588/1

2588/30

2588/29

d
2588/37

2589
2588/42

2588/41

44/55

d
44/72

44/7

d
2590/5

2590/1

d
44/8

#



2588/21

134/15

2588/15

63

2588/16

134/15

134/16

4088/1

2589

2588/42

2588/41

44/7

2590/1

#

MINISTERSTVO SPRAVODLIVOSTI SLOVENSKEJ REPUBLIKY

OBCHODNÝ REGISTER
NA INTERNETE

Slovensky | English

Výpis z Obchodného registra Okresného súdu Trnava


Tento výpis má len informatívny charakter a nie je použiteľný pre právne úkony !

Oddiel: Sro

Vložka číslo: 19618/T

Obchodné meno:	GASTING, s.r.o.	(od: 10.02.2007)
Sídlo:	Jasná 2207/5 Dunajská Streda 929 01	(od: 10.02.2007)
IČO:	36 737 721	(od: 10.02.2007)
Deň zápisu:	10.02.2007	(od: 10.02.2007)
Právna forma:	Spoločnosť s ručením obmedzeným	(od: 10.02.2007)
Predmet činnosti:	kúpa tovaru na účely jeho predaja konečnému spotrebiteľovi (maloobchod) alebo na účely jeho predaja iným prevádzkovateľom živností (veľkoobchod) v rozsahu voľnej živnosti sprostredkovateľská činnosť v rozsahu voľnej živnosti inžinierska činnosť a s touto činnosťou súvisiace technické poradenstvo zabezpečovanie služieb potrebných na prevádzkovanie bytových a nebytových priestorov - správa budov činnosť stavbyvedúceho činnosť stavebného dozoru sprostredkovanie predaja, prenájmu a kúpy nehnuteľností (realitná činnosť) leasingová činnosť prenájom huteľných vecí poradenská činnosť v oblasti obchodu reklamná činnosť uskutočňovanie stavieb a ich zmien vypracovanie dokumentácie a projektu stavebnej časti jednoduchých stavieb, drobných stavieb a zmien týchto stavieb činnosť podnikateľských, organizačných a ekonomických poradcov poskytovanie služieb rýchleho občerstvenia v spojení s predajom na priamu konzumáciu	(od: 10.02.2007) (od: 10.02.2007) (od: 10.02.2007) (od: 10.02.2007) (od: 10.02.2007) (od: 10.02.2007) (od: 10.02.2007) (od: 10.02.2007) (od: 10.02.2007) (od: 10.02.2007) (od: 10.02.2007) (od: 10.02.2007) (od: 10.02.2007) (od: 10.02.2007) (od: 02.03.2007) (od: 20.11.2013) (od: 20.11.2013) (od: 20.11.2013)
Spoločníci:	Ing. <u>Iván Gútay</u> Jasná 2207/5 Dunajská Streda 929 01 Ing. <u>Adrianna Gútay</u> Jasná 2207/5 Dunajská Streda 929 01	(od: 10.02.2007) (od: 10.02.2007)

Výška vkladu každého spoločníka:	Ing. Iván Gútay Vklad: 3 350 EUR Splatené: 3 350 EUR	(od: 16.12.2009)
	Ing. Adrianna Gútay Vklad: 3 350 EUR Splatené: 3 350 EUR	(od: 16.12.2009)
Štatutárny orgán:	konatelia	(od: 10.02.2007)
	Ing. <u>Iván Gútay</u> Jasná 2207/5 Dunajská Streda 929 01 Vznik funkcie: 10.02.2007	(od: 10.02.2007)
	Ing. <u>Adrianna Gútay</u> Jasná 2207/5 Dunajská Streda 929 01 Vznik funkcie: 10.02.2007	(od: 10.02.2007)
Konanie menom spoločnosti:	V mene spoločnosti koná každý konateľ samostatne.	(od: 10.02.2007)
Základné imanie:	6 700 EUR Rozsah splatenia: 6 700 EUR	(od: 16.12.2009)
Dátum aktualizácie údajov:	26.06.2014	
Dátum výpisu:	27.06.2014	

O obchodnom registri SR | Návod na používanie ORI | Naša adresa 
Vyhľadávanie podľa : obchodného mena | identifikačného čísla
sídla | spisovej značky | priezviska a mena osoby

Stránkové hodiny na registrových súdoch
Formuláre na podávanie návrhov na zápis do obchodného registra

Úrad geodézie, kartografie a katastra Slovenskej republiky
VÝPIS Z KATASTRA NEHNUTEĽNOSTÍ

Okres: **Dunajská Streda**

Vytvorené cez katastrálny portál

Obec: **DUNAJSKÁ STREDA**

Dátum vyhotovenia **20.06.2014**

Katastrálne územie: **Dunajská Streda**

Čas vyhotovenia: **09:10:37**

ČIASTOČNÝ VÝPIS Z LISTU VLASTNÍCTVA č. 5749

ČASŤ A: MAJETKOVÁ PODSTATA

PARCELY registra "C" evidované na katastrálnej mape

Parcelné číslo	Výmera v m2	Druh pozemku	Spôsob využ. p.	Umiest. pozemku	Právny vzťah	Druh ch.n.
2588/ 36		9 Ostatné plochy	29	1		, 501

Legenda:

Spôsob využívania pozemku:

29 - Pozemok, na ktorom je okrasná záhrada, uličná a sídlisková zeleň, park a iná funkčná zeleň a lesný pozemok na rekreačné a poľovnícke využitie

Druh chránenej nehnuteľnosti:

501 - Chránená vodohospodárska oblasť

Umiestnenie pozemku:

1 - Pozemok je umiestnený v zastavanom území obce

Ostatné parcely nevyžiadané

ČASŤ B: VLASTNÍCI A INÉ OPRÁVNENÉ OSOBY

Por. číslo Priezvisko, meno (názov), rodné priezvisko, dátum narodenia, rodné číslo (IČO) a Spoluovlastnícky podiel miesto trvalého pobytu (sídlo) vlastníka

Účastník právneho vzťahu:

Vlastník

1 Mesto Dunajská Streda, Hlavná 50/16, Dunajská Streda, PSČ 929 01, SR

1 / 1

IČO :

Titul nadobudnutia	Z 4423/00 zriaďovacia listina
Titul nadobudnutia	Z-560/02 prev.geom.plán č.33737398-61/2001
Titul nadobudnutia	Z 1336/02 Vykonanie zmeny
Titul nadobudnutia	Z 1523/03 Protokol o odovzaní nehn.majetku štátu
Titul nadobudnutia	R 707/05 prev.geom.plán č. 32324642-214/2005
Titul nadobudnutia	R-875/07-Prevedenie GPč.32324642-196/2007
Titul nadobudnutia	V-7576/08-Zámenná zmluva právopł.dňa 09.12.2008
Titul nadobudnutia	V-4830/11-Zámenná zmluva ,právopł.dňa 12.10.2011,prevedenie GPč.071/2011
Titul nadobudnutia	Prevedenie GP č. 36717568-352/09, R-481/11 - 2545/11
Titul nadobudnutia	R-210/12 prevedenie GP č. 32324642-023/2012 - 568/12
Titul nadobudnutia	Z-1863/12 prevedenie GP č. 32324642-010/2012 - 645/12
Titul nadobudnutia	Prevedenie GPč.32324642-009/2011 pri zápise V-1147/12 v.z.866/12
Titul nadobudnutia	R-80/13 Prevedenie GP č. 18024335-172/2012 - č.z. 187/13
Titul nadobudnutia	R-492/13-Prevedenie Gpč.36717568-1026/2013

Tituly nadobudnutia LV:

R 47/06 zlúčené parcely

ČASŤ C: ĽARCHY

Bez zápisu.

Iné údaje:

1 List vl. 3251

Poznámka:

Bez zápisu.

Úrad geodézie, kartografie a katastra Slovenskej republiky
VÝPIS Z KATASTRA NEHNUTEĽNOSTÍ

Okres: **Dunajská Streda**

Vytvorené cez katastrálny portál

Obec: **DUNAJSKÁ STREDA**

Dátum vyhotovenia **20.06.2014**

Katastrálne územie: **Dunajská Streda**

Čas vyhotovenia: **09:18:19**

ČIASTOČNÝ VÝPIS Z LISTU VLASTNÍCTVA č. 7476

ČASŤ A: MAJETKOVÁ PODSTATA

PARCELY registra "C" evidované na katastrálnej mape

Parcelné číslo	Výmera v m2	Druh pozemku	Spôsob využ. p.	Umiest. pozemku	Právny vzťah	Druh ch.n.
2588/ 29	25	Zastavané plochy a nádvorí	18	1		, 501

Legenda:

Spôsob využívania pozemku:

18 - Pozemok, na ktorom je dvor

Druh chránenej nehnuteľnosti:

501 - Chránená vodohospodárska oblasť

Umiestnenie pozemku:

1 - Pozemok je umiestnený v zastavanom území obce

ČASŤ B: VLASTNÍCI A INÉ OPRÁVNENÉ OSOBY

Por. číslo Priezvisko, meno (názov), rodné priezvisko, dátum narodenia, rodné číslo (IČO) a Spolu vlastnícky podiel
miesto trvalého pobytu (sídlo) vlastníka

Účastník právneho vzťahu:

Vlastník

1 GASTING,s.r.o., Jasná 2207/5, Dunajská Streda, PSČ 929 01, SR

1 / 1

IČO :

Titul nadobudnutia

V-7039/12-Kúpna zmluva vklad povolený dňa 21.01.2013

ČASŤ C: ĎARCHY

Por.č.:

1 Záložné právo na pozemok registra C KN parc.č.2588/29 v prospech Všeobecnej úverovej banky,a.s.,so sídlom
Mlynské nivy 1,829 90 Bratislava,IČO:31 320 155 podľa V-7032/12 -103/13

Iné údaje:

Bez zápisu.

Poznámka:

Bez zápisu.

Vysvetlenie: údaje v ČASTI C:ĎARCHY bez uvedenia parcelného čísla alebo poradového čísla vlastníka alebo inej oprávnenej osoby sa týkajú všetkých nehnuteľností a všetkých vlastníkov a iných oprávnených osôb na liste vlastníctva.

Úrad geodézie, kartografie a katastra Slovenskej republiky
VÝPIS Z KATASTRA NEHNUTEĽNOSTÍ

Okres: **Dunajská Streda**

Vytvorené cez katastrálny portál

Obec: **DUNAJSKÁ STREDA**

Dátum vyhotovenia **20.06.2014**

Katastrálne územie: **Dunajská Streda**

Čas vyhotovenia: **09:23:29**

VÝPIS Z LISTU VLASTNÍCTVA č. 7331

ČASŤ A: MAJETKOVÁ PODSTATA

PARCELY registra "C" evidované na katastrálnej mape

Parcelné číslo	Výmera v m2	Druh pozemku	Spôsob využ. p.	Umiest. pozemku	Právny vzťah	Druh ch.n.
2588/ 15	1557	Zastavané plochy a nádvorí	15	1		, 501
2588/ 16	52	Zastavané plochy a nádvorí	18	1		, 501

Legenda:

Spôsob využívania pozemku:

15 - Pozemok, na ktorom je postavená bytová budova označená súpisným číslom

18 - Pozemok, na ktorom je dvor

Druh chránenej nehnuteľnosti:

501 - Chránená vodohospodárska oblasť

Umiestnenie pozemku:

1 - Pozemok je umiestnený v zastavanom území obce

Stavby

Súpisné číslo	na parcele číslo	Druh stavby	Popis stavby	Druh ch.n.	Umiest. stavby
6331	2588/ 15	22	Polyfunkčný bytový dom		1

Legenda:

Druh stavby:

22 - Polyfunkčná budova

Kód umiestnenia stavby:

1 - Stavba postavaná na zemskom povrchu

Byty a nebytové priestory

ČASŤ B: VLASTNÍCI A INÉ OPRÁVNENÉ OSOBY

Por. číslo Priezvisko, meno (názov), rodné priezvisko, dátum narodenia, rodné číslo (IČO) a miesto trvalého pobytu (sídlo) vlastníka

Byt

Vchod :	1C	2. p.	Byt č. 101
Podiel priestoru na spoločných častiach a spoločných zariadeniach domu a spoluvlastnícky podiel k pozemku :	4700 / 624327		
Účastník právneho vzťahu:	Vlastník		
	84 Krajcovicsová Gabriela r. Krajcovicsová, Pomlejská 1841/14A, Šamorín, PSČ 93101, SR		
Dátum narodenia :	04.04.1988		
	Spoluvlastnícky podiel :	1 / 1	
Titul nadobudnutia	V-4668/12-Kúpna zmluva právopl.dňa 03.10.2012		
Vchod :	1C	2. p.	Byt č. 102
Podiel priestoru na spoločných častiach a spoločných zariadeniach domu a spoluvlastnícky podiel k pozemku :	9000 / 624327		
Účastník právneho vzťahu:	Vlastník		
	85 evergreen recycling s.r.o., Galantská cesta 658/2B, Dunajská Streda, PSČ 929 01, SR		
IČO :	Spoluvlastnícky podiel :	1 / 1	

Byty a nebytové priestory

ČASŤ B: VLASTNÍCI A INÉ OPRÁVNENÉ OSOBY

Por. číslo Priezvisko, meno (názov), rodné priezvisko, dátum narodenia, rodné číslo (IČO) a miesto trvalého pobytu (sídlo) vlastníka

Vchod : 1 1. p. Priestor č. 1 - 4
16 Gammapharma s.r.o., Hornočermánska 4, Nitra, PSČ 949 01, SR
IČO :
Spoluvlastnícky podiel : 1 / 1
Titul nadobudnutia V 889/13 - kúpna zmluva vklad povolený dňa 07.03.2013 - č.z. 690/13

Vchod : 1A 1. p. Priestor č. 1 - 9
Podiel priestoru na spoločných častiach a spoločných zariadeniach domu a spoluvlastnícky podiel k pozemku : 13350 / 624327
Účastník právneho vzťahu: Vlastník
1 F-DEAL s.r.o., Biskupa Kondého 4577/18, Dunajská Streda, PSČ 92901, SR
IČO :
Spoluvlastnícky podiel : 1 / 1

Vchod : 1B 1. p. Priestor č. 1 - 8
Podiel priestoru na spoločných častiach a spoločných zariadeniach domu a spoluvlastnícky podiel k pozemku : 8100 / 624327
Účastník právneho vzťahu: Vlastník
90 GASTING,s.r.o., Jasná 2207/5, Dunajská Streda, PSČ 929 01, SR
IČO :
Spoluvlastnícky podiel : 1 / 1

Titul nadobudnutia V-7032/12-Záložná zmluva vklad povolený dňa 09.01.2013
Titul nadobudnutia V-7039/12-Kúpna zmluva vklad povolený dňa 21.01.203
Vchod : 1D 1. p. Priestor č. 1 - 7
Podiel priestoru na spoločných častiach a spoločných zariadeniach domu a spoluvlastnícky podiel k pozemku : 13200 / 624327
Účastník právneho vzťahu: Vlastník
20 Ollári Ladislav r. Ollári, nám. SNP 193/33, Dunajská Streda, PSČ 929 01, SR
Dátum narodenia : 28.06.1974
Spoluvlastnícky podiel : 1 / 1

Titul nadobudnutia V-6058/11 Záložná zmluva právoplatná dňa 08.02.2012 - 369/12
Titul nadobudnutia V-988/13-Záložná zmluva,vklad povolený dňa 12.04.2013
Vchod : 1E 1. p. Priestor č. 1 - 6
Podiel priestoru na spoločných častiach a spoločných zariadeniach domu a spoluvlastnícky podiel k pozemku : 16300 / 624327
Účastník právneho vzťahu: Vlastník
19 Bugár Ivan r. Bugár, Ohrady, č. 273, SR
Dátum narodenia : 29.07.1960
Spoluvlastnícky podiel : 1 / 1

Vchod : 1F 4. p. Priestor č. 3 - 305
Podiel priestoru na spoločných častiach a spoločných zariadeniach domu a spoluvlastnícky podiel k pozemku : 4150 / 624327
Účastník právneho vzťahu: Vlastník
75 Barciová Sylvia r. Barciová, JUDr., 93008, Baloň, č. 95, SR
Dátum narodenia : 12.04.1978
Spoluvlastnícky podiel : 1 / 1

Titul nadobudnutia V-2227/12-Kúpna zmluva právopl.dňa 11.06.2012
Titul nadobudnutia R-559/12-Zmena v užívaní stavby
Vchod : 1G 1. p. Priestor č. 3 - 5

Znalec : Ing.Imrich Mészáros, Kolárovo, Dlhá 25
0905 278 587
znalec v odbore stavebníctvo, odvetvie pozemné stavby, odhad hodnoty
nehnuteľností

Objednávateľ posudku : GASTING, s.r.o.
Dunajská Streda, Jasná 5

Číslo spisu (objednávky) : Objednávka zo dňa 07.06.2014

ZNALCKÝ POSUDOK

číslo 98/2014

Vo veci : stanovenie všeobecnej hodnoty pozemku parc.č.2588/36 v katastrálnom
území Dunajská Streda, obec Dunajská Streda, pre účel zamýšľaného
právneho úkonu

Počet strán (z toho príloh) : 13 (trinásť) - (z toho 5 strán príloh)

Počet odovzdaných vyhotovení : 3 (tri)

III. ZÁVER

1. VŠEOBECNÁ HODNOTA

Rekapitulácia :

Stavby:

Pozemky:

Všeobecná hodnota metódou polohovej diferenciacie:

314,64 €

Ako vhodná metóda na stanovenie VŠH pozemkov bola použitá metóda polohovej diferenciacie

2. REKAPITULÁCIA VŠEOBECNEJ HODNOTY

Názov	Všeobecná hodnota [€]
Stavby	
Pozemky	
zastavané plochy a nádvoría - parc.č.2588/36 (9 m ²)	314,64
Spolu VŠH	314,64
Zaokrúhlená VŠH spolu	315,00

Všeobecná hodnota stavieb a pozemkov je spolu: **315,00 €**



Slovom: **Tristopätnásť Eur**



V Kolárove dňa 08.06.2014

Ing. Imrich Mészáros



DORUČENKA DOPORUČENE		15	.ROS
Odosielateľ: Mesto Dunajská Streda Hlavná 50/16 929 01 Dunajská Streda			ztály
13270/6337/2014/023-ŠG			
Deň uloženia zásielky	Adresát:	, S.F.O.	
Potvrdzujem príjem tejto písomnosti	GASTING, s.r.o. Jasná 2207/5 929 01 Dunajská Streda	/5 Dunajská Streda	
Dňa 26.6.2014			
Podpis 			

Váš list číslo/zo dňa

Naše číslo
13270/6337/2014/023-ŠG

Vybavuje/linka
Štefan Gálffy

Dunajská Streda
24.06.2014

Vec: Výzva na doplnenie podkladov k žiadosti o odpredaj pozemku

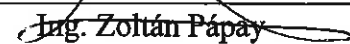
Mestský úrad v Dunajskej Strede dňa 19.06.2014 prijal Vašu žiadosť o odpredaj pozemku, nachádzajúceho sa v k. ú. Dunajská Streda, v obci Dunajská Streda, par. č. 2588/36, parcela registra „C“, druh pozemku ostatné plochy o výmere 9 m², vedenej na LV č. 5749 Okresným úradom Dunajská Streda – Katastrálny odbor. V záujme možnosti prehodnotenia Vašej žiadosti, v zmysle Všeobecne záväzného nariadenia mesta Dunajská Streda č. 6/2010 o zmluvných prevodoch vlastníctva majetku mesta Dunajská Streda zo dňa 29.06.2010 v znení neskorších zmien, Vás touto cestou žiadame o doplnenie nasledovných podkladov:

- V zmysle bodu 3, článku 3 Všeobecne záväzného nariadenia mesta Dunajská Streda č. 6/2010 o zmluvných prevodoch vlastníctva majetku mesta Dunajská Streda zo dňa 29.06.2010 v znení neskorších zmien, je potrebné z Vašej strany predložiť potvrdenie o existencii podzemných vedení na vyššie uvedenej nehnuteľnosti.

V prípade Vášho záujmu o konzultáciu v tejto záležitosti nás môžete kontaktovať telefonicky na telefónnom čísle: +421918607331 alebo osobne na Mestskom úrade v Dunajskej Strede, číslo dverí 210.

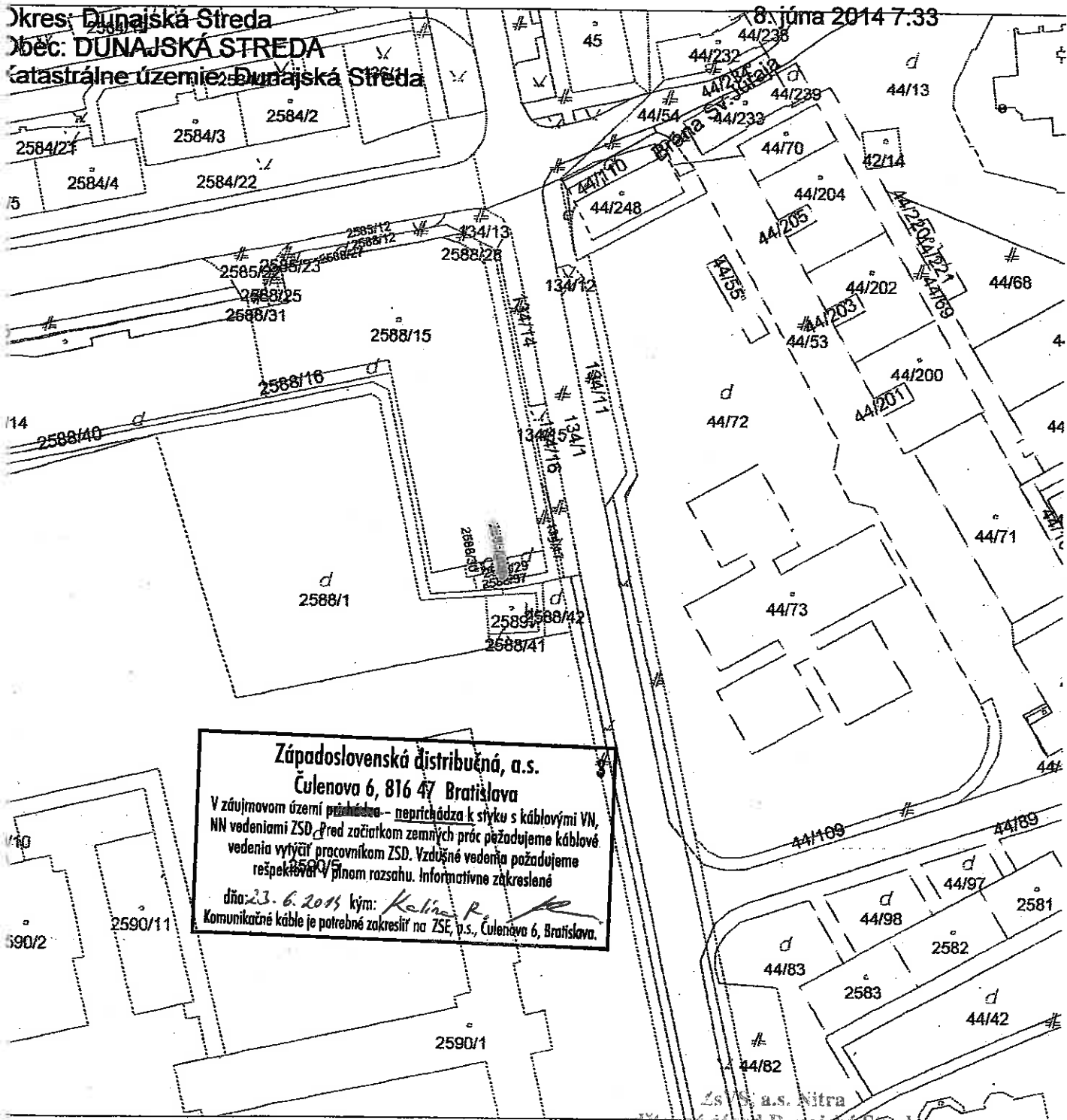
S pozdravom.

Mesto Dunajská Streda
MESTSKÝ ÚRAD
Odbor finančný a evidencie majetku
929 01 Dunajská Streda


Jng. Zoltán Pápay
vedúci odboru finančného a evidencie majetku

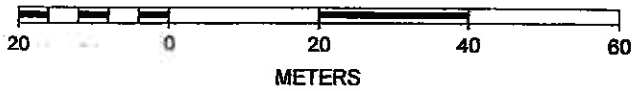
Informatívna kópia z mapy

Vytvorené cez katastrálny portál



Západoslovenská distribučná, a.s.
Čulenova 6, 816 47 Bratislava
V záujmovom území ~~príslušenstva~~ - neprichádza k styku s káblovými VN, NN vedeniami ZSD. Pred začiatkom zemných prác požadujeme káblové vedenia vytyčiť pracovníkom ZSD. Vzdušné vedenia požadujeme rešpektovať v plnom rozsahu. Informatívne zakreslené
dňa: 23. 6. 2014 kým: *Kalina P.*
Kommunikačné káble je potrebné zakresliť na ZSE, a.s., Čulenova 6, Bratislava.

SCALE 1 : 1 000



V záujmovom území, na parcele č. 2588/36
sa podzemné vedenia v správe nášho závodu
NENACHÁDZAJÚ.

Západoslovenská
VODÁRENSKÁ SPOLOČNOSŤ, a.s.
ODSTERNÝ ZÁVOD DUNAJSKÁ STREDA
KRAČANSKÁ CESTA 1233
929 01 DUNAJSKÁ STREDA
IČO: 26 550 949 IČ DPH: SK220154809
Dátum: 25. 6. 2014 Podpis: _____



Žiadosť o vyjadrenie

podľa § 69 ods. 6 zákona č. 610/2003 Z.z. o elektronických komunikáciách

Žiadateľ: GASTING, s.r.o., I

Tel. kontakt: 0915 550 110 ulica, obec: DUN. STREDA, IASNA 5

Žiadam o vydanie vyjadrenia podľa § 69 ods. 6 zákona č. 610/2003 Z.z. o elektronických komunikáciách o existencii podzemných alebo nadzemných vedení siete, rádiových trás v mieste stavby a o možnosti rušenia rádiového prenosu (ďalej len „zariadenia“) na stavebnú akciu* – práce*

Názov stavebnej akcie: INFORMÁCIA O ZÁUJMOVOM ÚZEMÍ

Investor: GASTING, s.r.o.

Popis práce: INFORMÁCIA

Miesto vykonávania prác (uviesť všetky parcelné čísla): 2588/36

Katastrálne územie: DUN. STREDA

Termín zahájenia prác:

Na vymedzenie rozsahu prác, ktorými môžu byť zariadenia dotknuté:

a)* prikladám situačný plán stavebnej akcie, výkres č. 1 v mierke 1:1000 vyhotovený v rámci projektu s názvom
projektantom: GUTA

b)* ohraničujem miesto konania prác (kde sa nevypracúva projektová dokumentácia) takto:

Vyjadrenie požadujem na účely územného rozhodnutia*, stavebného povolenia* – zabezpečenia bezprostrednej ochrany zariadení pred poškodením alebo prácami, ktoré sa začnú (termín)*

Poverujem GUTA (IČO), číslo OP: SL 306240 ako zástupcu na zakreslenie údajov o existencii zariadenia pre uvedenú stavebnú akciu, resp. práce.

V DUN. STREDE dňa 23.6.2014

om a.s.

Žiadateľ

Prevádzkovateľ zariadenia:

Číslo: DS-365 Vybavuje: Csiba Juraj Tel.: 02588/29621,0903826663

V Dun.Strede dňa 23.6.2014

Pri realizácii Vami plánovanej stavebnej akcie* – vymedzených prác* podľa časti I. a*, b* tejto žiadosti ~~musí~~ – nedôjde* k styku s podzemnými* alebo nadzemnými* vedeniami prístupovej* a transportnej* siete, rádiovými trasami* v mieste stavby alebo k rušeniu rádiového prenosu*.

Existujúce zariadenia sú chránené ochranným pásmom (§ 67 zákona č. 610/2003 Z. z.). V káblovej ryhe je jeden kábel* – viac káblov* s rôznou funkčnosťou.

(Údaje o technickom stave zariadení je možné poskytnúť po náležite zdôvodnenej potrebe pri ich vytyčovaní.)

Vyzývame Vás preto, aby sa k nám dostavil Vami poverený zástupca dňa, ktorý ~~musí~~ – nemusí* predložiť doklad, že je určenou osobou pre styk s obchodným tajomstvom, na zakreslenie existujúcich zariadení do Vašich podkladov. Poverený zástupca pri zakresľovaní predloží toto vyjadrenie, splnomocnenie na zakresľovanie a svoj občiansky preukaz (OP).

V zmysle § 69 ods. 7 zákona č. 610/2003 Z.z. o elektronických komunikáciách sa do projektu stavby musí zakresliť priebeh všetkých vedení v mieste stavby. Za nesplnenie tejto povinnosti zodpovedá projektant.

Obdobné vyjadrenie si žiadateľ musí vyžiadať:

- o existencii podzemných vedení prístupovej* - transportnej* siete od spoločnosti Slovak Telekom, a. s., (ďalej len ST), RTC ,
- o existencii rádiových zariadení (pri stavbách nadzemných objektov) od ST – Rádiokomunikácie, o. z., Cesta na Kamzík 14, 817 51 Bratislava (ďalej len RK, o. z.)
- o existencii rádiových trás od ST – RK, o. z., úsek stratégie a marketingu, odbor STR
- o možnosti rušenia rádiového prenosu od ST – RK, o. z.



Spoločnosť Slovak Telekom, a. s., týmto upozorňuje, že:

1. na Vašom záujmovom území sa môžu nachádzať zariadenia iných prevádzkovateľov a televízne káblové rozvody,
2. v záujme ochrany televíznych káblových rozvodov a pri stavbách nadzemných objektov v záujme ochrany príjmu televízneho a rozhlasového signálu alebo prevádzky povolených rádiokomunikačných prostriedkov určí neopomenuteľných účastníkov územného konania príslušný stavebný úrad.

Pri akýchkoľvek prácach, ktorými môžu byť ohrozené alebo poškodené zariadenia, ste povinný vykonať všetky objektívne účinné ochranné opatrenia najmä tým, **že zabezpečíte:**

- pred začatím zemných prác vytyčenie a vyznačenie polohy zariadenia priamo na povrchu terénu,
- preukázateľné oboznámenie zamestnancov, ktorí budú vykonávať zemné práce, s vytyčenou a vyznačenou polohou tohto zariadenia a tiež s podmienkami, ktoré boli na jeho ochranu stanovené,
- upozornenie zamestnancov vykonávajúcich zemné práce na možnú polohovú odchýlku ± 30 cm skutočného uloženia zariadenia od vyznačenej polohy na povrchu terénu,
- upozornenie zamestnancov, aby pri prácach v miestach výskytu vedení a zariadení pracovali s najväčšou opatrnosťou a bezpodmienečne nepoužívali nevhodné náradie (napr. hĺbiace stroje) vo vzdialenosti 1,5 m na každú stranu od vyznačenej polohy zariadenia,
- aby boli odkryté zariadenia riadne zabezpečené proti akémukoľvek ohrozeniu a poškodeniu,
- zhutnenie zeminy pod káblami pred jeho zakrytím (zasypáním),
- bezodkladné oznámenie každého poškodenia zariadenia na **telefónne číslo 0903/826663, 0903/730634,**
- overenie výškového uloženia zariadenia ručnými sondami (vzhľadom na to, že nezodpovedáme za zmeny priestorového uloženia zariadenia vykonané bez nášho vedomia),

v prípade požiadavky napojenia lokality, resp. objektu, na VSST (verejná sieť ST) vyžiadajte si určenie bodu napojenia na adrese **Slovak Telekom, a. s. . Bajkalská 28, 817 62 Bratislava.**

- informácie týkajúce sa nadzemných vedení poskytnete: **p.Szalay –ved. tímu služieb a infraštruktúry Západ 3 D.S.mob.tf.č.0903709663**
- ďalšie podmienky:

Vyjadrenie je platné aj za T.Mobile a.s.Slovensko.

Nedodržanie podmienok ochrany zariadení je porušením povinností podľa § 66 zákona č. 610/2003 Z.z. o elektronických komunikáciách v platnom znení.

Vytyčenie zariadenia urobíme na základe samostatnej objednávky do troch týždňov od jej doručenia. V objednávke v dvoch vyhotoveniach uvedte číslo vyjadrenia o existencii zariadenia a dátum jeho vydania. Objednávku zašlite na adresu:

Slovak Telekom, a. s. . Bajkalská 28, 817 62 Bratislava.

Toto vyjadrenie platí len v rozsahu nami overenej dokumentácie akcie a pre rozsah prác vyznačených alebo vymedzených v I. časti tejto žiadosti.

Toto vyjadrenie stráca platnosť dňa 23.12.2014.

V prípade, že žiadateľ bude so zemnými prácami alebo činnosťou z akýchkoľvek dôvodov pokračovať po tom, ako vydané vyjadrenie stratí platnosť, je povinný požiadať o nové vyjadrenie.

Káble sú zakreslené informatívne, je nutné ich vytyčiť.

Vytyčovací technik – tel.č.: p. Szabó Tibor , 0903/730634 , (kontaktovať vopred aspoň 10 pracovných dní)

Príloha: **2X výkres**.....

Slovak Telekom a.s.

za prevádzkovateľa zariadenia

Polohu zariadenia zakreslil do označených podkladov

Číslo OP

Pri zakreslení sa poskytla technická dokumentácia prevádzkovateľa: kniha plánov č., listy č., výkresy a zakresľovateľ bol oboznámený s počtom káblov v káblovej ryhe.

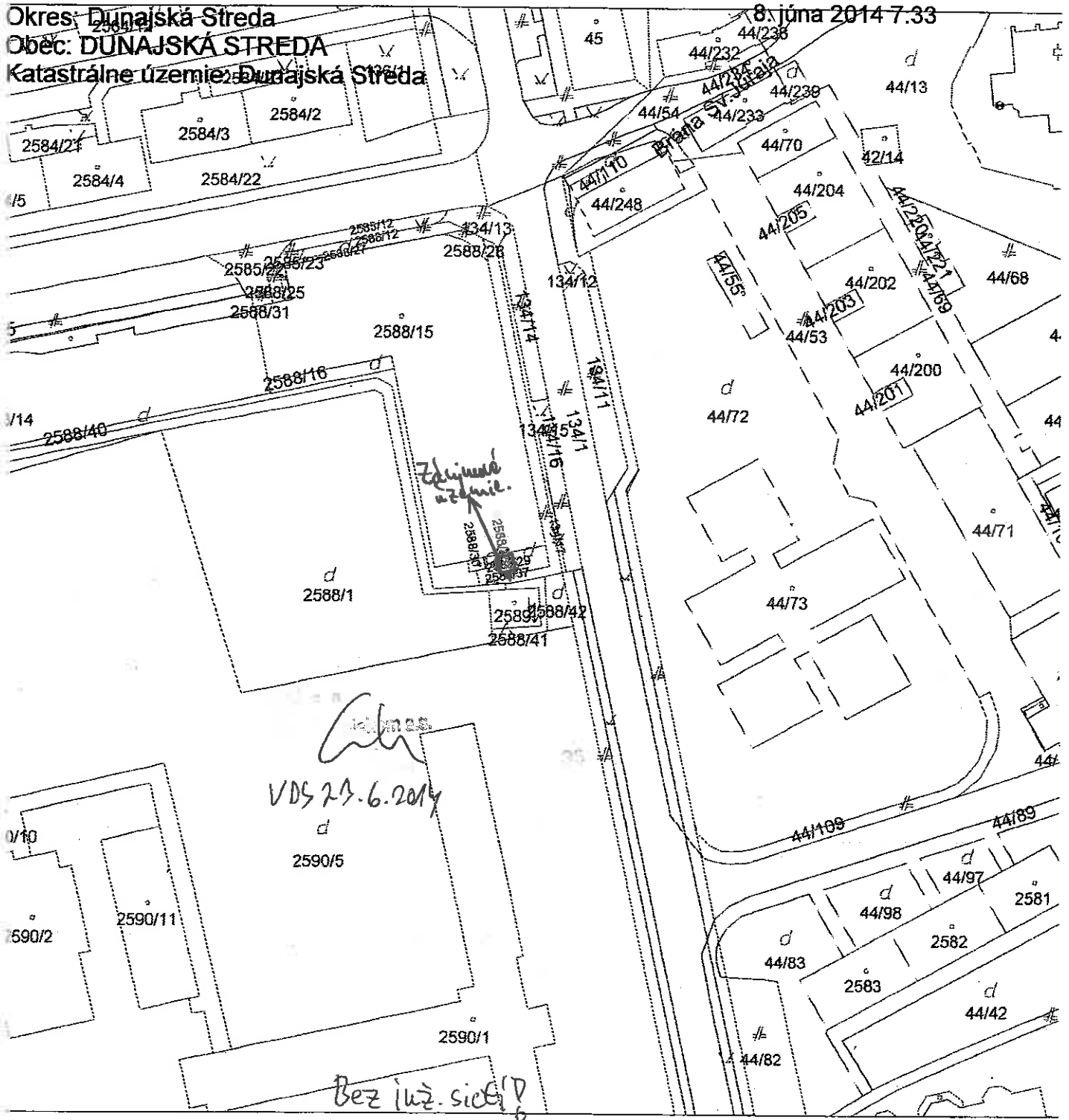
Vyhlasujeme, že zakresľovateľovi bola poskytnutá úplná dokumentácia existujúcich zariadení v rozsahu územnej plochy vyznačenej v situačnom pláne, resp. vymedzenej na konaní prác v I. časti tejto žiadosti. Za správnosť zakreslenia však vydavateľ vyjadrenia nezodpovedá.

prevádzkovateľ zariadenia

zakresľovateľ

Informatívna kópia z mapy

Vytvorené cez katastrálny portál



Akciová spoločnosť je zapísaná v obchodnom registri Okresného súdu Bratislava 1, oddiel Sa, vložka číslo 3481/B

Gasting, s.r.o.
Jasná 5/2207
929 01 Dunajská Streda

Číslo pošty / zo dňa	Naše číslo	Vybavuje / linka	LC Nitra
osobne/24. 6. 2014	TD/1469/NR/RC/2014/NEPLYN	ČILIAK ROMAN č.tel. 035/626 5233	3. 7. 2014

Vec : Vyjadrenie k umiestneniu stavby a existencii plynárenských zariadení - Informatívny zákes

Názov stavby:	Existencia podzemných vedení
Umiestnenie stavby:	parc.č. 2588/36 Dunajská Streda
Investor – zriaďovateľ:	Gasting, s r o Jasná 5/2207 929 01 Dunajská Streda
Spracovateľ PD:	
Stupeň PD:	Identifikácia IS_nenachádza sa

V uvedenej lokalite sa nenachádzajú plynárenské zariadenia v správe SPP- distribúcia a.s.

Toto vyjadrenie nie je súhlasným vyjadrením:

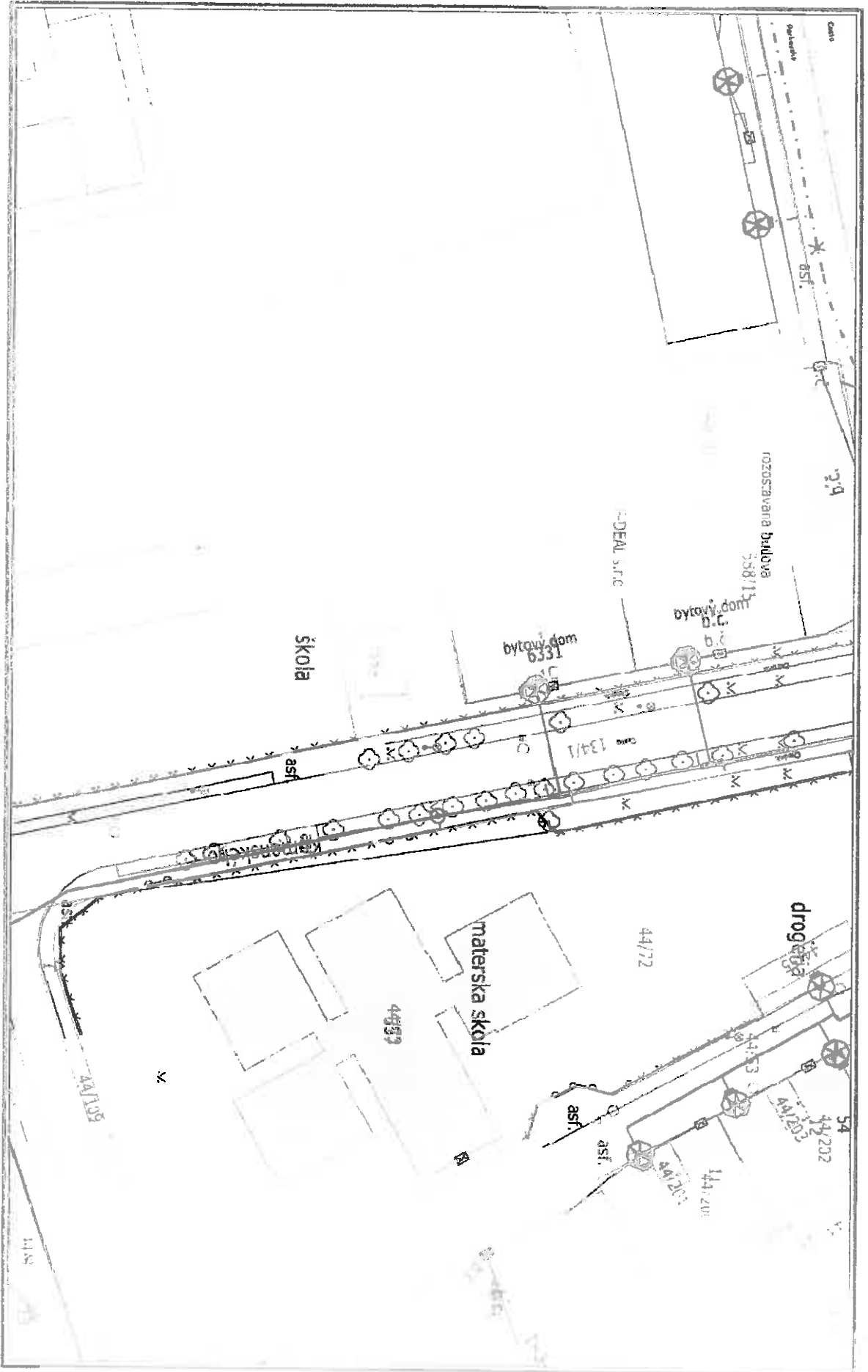
- pre účely uzemného a stavebného konania
- nenahrádza podmienky pripojenia budúceho OPZ na plynovodnú DS vo vlastníctve a v prevádzke SPP - distribúcia, a.s. v zmysle Zákona NR SR č. 251/2012 Z.z..

Vyjadrenie stráca platnosť 3. 7. 2016.

Prílohy:

1x orientačná mapa s vyznačením plynárenských zariadení


Roman Čiliak
Technik dokumentácie LC Nitra



Dátum: 03.07.2014
Vytvoril: ciliakr



Použitie v súlade s Intercam 2000

Úrad geodézie, kartografie a katastra Slovenskej republiky
VÝPIS Z KATASTRA NEHNUTEĽNOSTÍ

Okres: **Dunajská Streda**

Vytvorené cez katastrálny portál

Obec: **DUNAJSKÁ STREDA**

Dátum vyhotovenia **20.06.2014**

Katastrálne územie: **Dunajská Streda**

Čas vyhotovenia: **09:15:37**

ČIASTOČNÝ VÝPIS Z LISTU VLASTNÍCTVA č. 6563

ČASŤ A: **MAJETKOVÁ PODSTATA**

PARCELY registra "C" evidované na katastrálnej mape

Parcelné číslo	Výmera v m2	Druh pozemku	Spôsob využ. p.	Umiest. pozemku	Právny vzťah	Druh ch.n.
2588/ 30	10	Zastavané plochy a nádvoría	15	1		, 501

Legenda:

Spôsob využívania pozemku:

15 - Pozemok, na ktorom je postavená bytová budova označená súpisným číslom

Druh chránenej nehnuteľnosti:

501 - Chránená vodohospodárska oblasť

Umiestnenie pozemku:

1 - Pozemok je umiestnený v zastavanom území obce

Ostatné parcely nevyžiadané

ČASŤ B: VLASTNÍCI A INÉ OPRÁVNENÉ OSOBY

Por. číslo Priezvisko, meno (názov), rodné priezvisko, dátum narodenia, rodné číslo (IČO) a Spolu vlastnícky podiel miesto trvalého pobytu (sídlo) vlastníka

Účastník právneho vzťahu:

Vlastník

1 F-DEAL s.r.o., Biskupa Kondého 4577/18, Dunajská Streda, PSČ 92901,
SR

1 / 1

IČO :

Titul nadobudnutia

V-6971/08-kúpna zmluva právopł.dňa 07.10.2008

Titul nadobudnutia

V-7576/08-Zámenná zmluva právopł.dňa 09.12.2008

Titul nadobudnutia

V-4830/11-Zámenná zmluva ,právopł.dňa 12.10.2011,prevedenie GPč.071/2011

Titul nadobudnutia

R-210/12 prevedenie GP č. 32324642-023/2012 - 568/12

Titul nadobudnutia

V-1147/12-Kúpna zmluva právopł.dňa 23.04.2012, prevedenie GPč.32324642-009/2011

Titul nadobudnutia

Prevedenie Gpč.36717568-1016/2013 pri zápise Z-4043/13-č.z.1592/13

ČASŤ C: ĎARCHY

Bez zápisu.

Iné údaje:

Bez zápisu.

Poznámka:

Bez zápisu.

Vysvetlenie: údaje v ČASTI C:ĎARCHY bez uvedenia parcelného čísla alebo poradového čísla vlastníka alebo inej oprávnenej osoby sa týkajú všetkých nehnuteľností a všetkých vlastníkov a iných oprávnených osôb na liste vlastníctva.

Úrad geodézie, kartografie a katastra Slovenskej republiky
VÝPIS Z KATASTRA NEHNUTEĽNOSTÍ

Okres: Dunajská Streda

Vytvorené cez katastrálny portál

Obec: DUNAJSKÁ STREDA

Dátum vyhotovenia 20.06.2014

Katastrálne územie: Dunajská Streda

Čas vyhotovenia: 09:26:58

ČIASTOČNÝ VÝPIS Z LISTU VLASTNÍCTVA č. 5749

ČASŤ A: MAJETKOVÁ PODSTATA

PARCELY registra "C" evidované na katastrálnej mape

Parcelné číslo	Výmera v m2	Druh pozemku	Spôsob využ. p.	Umiest. pozemku	Právny vzťah	Druh ch.n.
2588/ 37	147	Zastavané plochy a nádvorcia	22	1		, 501

Legenda:

Spôsob využívania pozemku:

22 - Pozemok, na ktorom je postavená inžinierska stavba - cestná, miestna a účelová komunikácia, lesná cesta, poľná cesta, chodník, nekryté parkovisko a ich súčasť

Druh chránenej nehnuteľnosti:

501 - Chránená vodohospodárska oblasť

Umiestnenie pozemku:

1 - Pozemok je umiestnený v zastavanom území obce

Ostatné parcely nevyžiadané

ČASŤ B: VLASTNÍCI A INÉ OPRÁVNENÉ OSOBY

Por. číslo Príezvisko, meno (názov), rodné priezvisko, dátum narodenia, rodné číslo (IČO) a Spoluvlastnícky podiel miesto trvalého pobytu (sídlo) vlastníka

Účastník právneho vzťahu:

Vlastník

1 Mesto Dunajská Streda, Hlavná 50/16, Dunajská Streda, PSČ 929 01, SR

1 / 1

IČO :

Titúl nadobudnutia	Z 4423/00 zriaďovacia listina
Titúl nadobudnutia	Z-560/02 prev.geom.plán č.33737398-61/2001
Titúl nadobudnutia	Z 1336/02 Vykonanie zmeny
Titúl nadobudnutia	Z 1523/03 Protokol o odovzaní nehn.majetku štátu
Titúl nadobudnutia	R 707/05 prev.geom.plán č. 32324642-214/2005
Titúl nadobudnutia	R-875/07-Prevedenie GPč.32324642-196/2007
Titúl nadobudnutia	V-7576/08-Zámenná zmluva právopł.dňa 09.12.2008
Titúl nadobudnutia	V-4830/11-Zámenná zmluva ,právopł.dňa 12.10.2011,prevedenie GPč.071/2011
Titúl nadobudnutia	Prevedenie GP č. 36717568-352/09, R-481/11 - 2545/11
Titúl nadobudnutia	R-210/12 prevedenie GP č. 32324642-023/2012 - 568/12
Titúl nadobudnutia	Z-1863/12 prevedenie GP č. 32324642-010/2012 - 645/12
Titúl nadobudnutia	Prevedenie GPč.32324642-009/2011 pri zápise V-1147/12 v.z.866/12
Titúl nadobudnutia	R-80/13 Prevedenie GP č. 18024335-172/2012 - č.z. 187/13
Titúl nadobudnutia	R-492/13-Prevedenie Gpč.36717568-1026/2013

Tituly nadobudnutia LV:

R 47/06 zlúčené parcely

ČASŤ C: ĽARCHY

Bez zápisu.

Iné údaje:

1 List vl. 3251

Poznámka:

Bez zápisu.