

AUTO-SiSi, s.ro., IČO: 36 221 422, sídlom Povodská cesta 3636, 929 01 Dunajská Streda

2	Mestský úrad Dunajská Streda	
Dátum:	22 -08- 2014	
Podacie číslo	74278	Číslo sp...
Prílohy		Vybavuje:

Titl.  
Mesto Dunajská Streda  
Hlavná 50/16  
929 01 Dunajská Streda

v Dunajskej Strede, dňa 22.08.2014

Vec: Žiadosť o opätovné prerokovanie žiadosti o odkúpenie pozemku zo dňa 07.06.2012

Spoločnosť AUTO-SiSi, s.ro., IČO: 36 221 422, sídlom Povodská cesta 3636, 929 01 Dunajská Streda, zastúpená Jurajom Hrobárekom konateľom spoločnosti, touto cestou obracia na Vás so žiadosťou o opätovné prerokovanie žiadosti spoločnosti zo dňa 07.06.2012 o odkúpenie pozemku, nachádzajúcej sa v k. ú. Dunajská Streda, v obci Dunajská Streda par. č. 1986/3, o výmere 49 m<sup>2</sup>, vytvorenej geometrickým plánom č. 33472602-21/11, vyhotoveným dňa 03.02.2011, vyhotoviteľom Ing. Kovács Imrich dňa 03.02.2011. Svoju žiadosť odôvodňujem tým, že prechod cez vyššie uvedený pozemok zabezpečí prístup zo strany Zelenej ulice k pozemkom, par. č. 1985/14, č. 1985/13, č. 1985/34, č. 1985/35, č. 1985/36, ktoré sú vo vlastníctve našej spoločnosti. Vyššie uvedená parcela by bola využívaná výlučne na vjazd a výjazd nových osobných automobilov z areálu spoločnosti AUTO-SiSi, s.r.o..

Za vybavenie našej žiadosti Vám vopred ďakujem.

S pozdravom.



---

AUTO-SiSi, s.r.o.  
Juraj Hrobárek – konateľ spoločnosti

## MINISTERSTVO SPRAVODLIVOSTI SLOVENSKEJ REPUBLIKY


**OBCHODNÝ REGISTER**  
 NA INTERNETE


Slovensky | English

**Výpis z Obchodného registra Okresného súdu Trnava**
**Tento výpis má len informatívny charakter a nie je použiteľný pre právne úkony !**


Oddiel: Sro

Vložka číslo: 10346/T


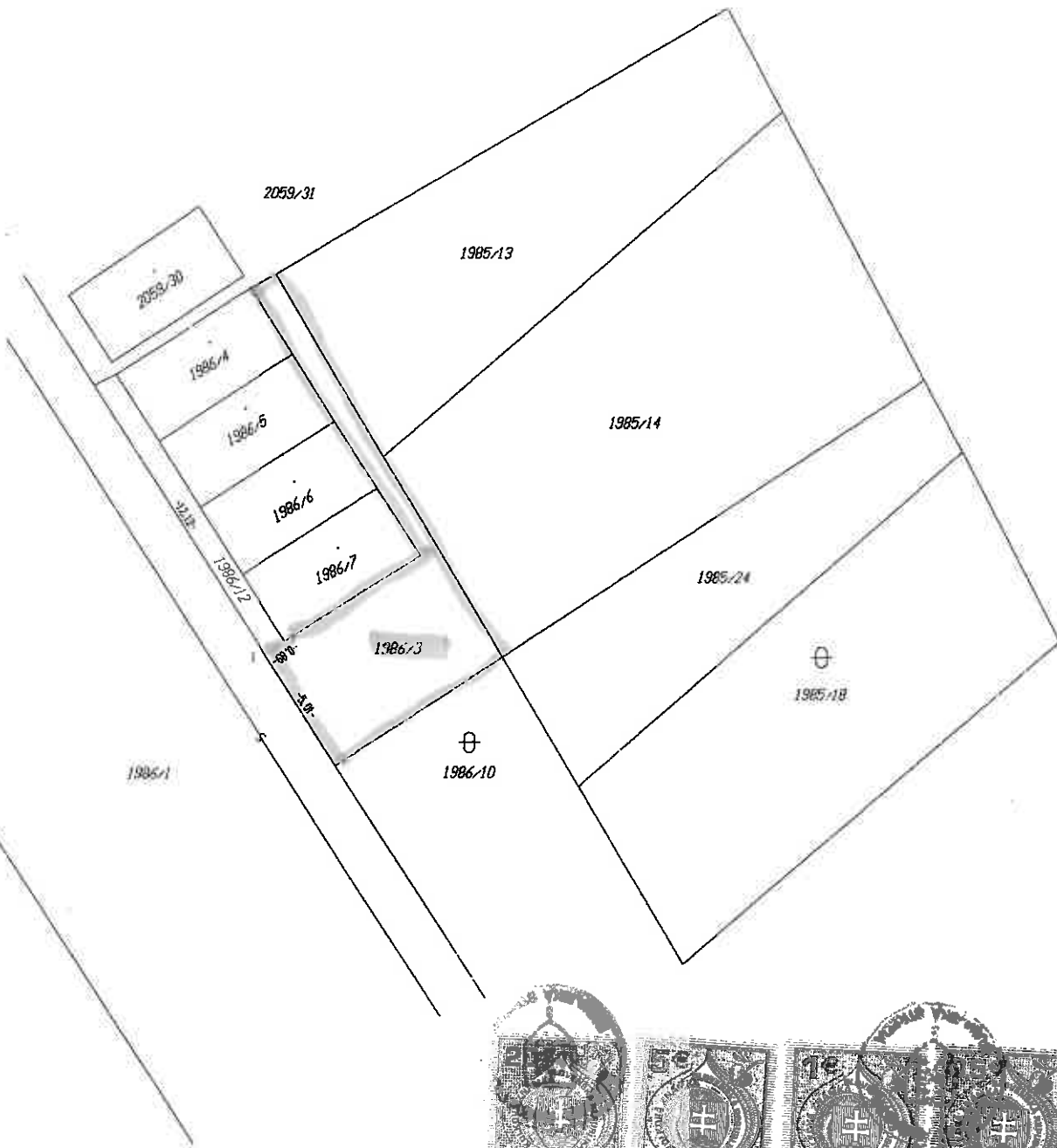
<b>Obchodné meno:</b>	AUTO-SiSi, s.r.o.	(od: 03.06.2005)
<b>Sídlo:</b>	Povodská cesta 3636 Dunajská Streda 929 01	(od: 03.06.2005)
<b>IČO:</b>	36 221 422	(od: 11.06.1997)
<b>Deň zápisu:</b>	11.06.1997	(od: 11.06.1997)
<b>Právna forma:</b>	Spoločnosť s ručením obmedzeným	(od: 11.06.1997)
<b>Predmet činnosti:</b>	kúpa tovaru rôzneho druhu za účelom jeho predaja konečnému spotrebiteľovi (maloobchod), alebo za účelom jeho predaja iným prevádzkovateľom živnosti (veľkoobchod) - s tovarom, na ktorý sa vyžaduje osobitné povolenie, môže sa obchodovať len s týmto povolením	(od: 11.06.1997)
	sprostredkovanie služieb a obchodu v rozsahu voľnej živnosti	(od: 11.06.1997)
	sprostredkovanie predaja a prenájmu nehnuteľností	(od: 11.06.1997)
	prenájom hnutel'nych veci	(od: 11.06.1997)
	reklamná činnosť	(od: 11.06.1997)
	oprava motorových vozidiel	(od: 11.06.1997)
	oprava karosérií	(od: 11.06.1997)
	poskytovanie služieb - prevádzkovanie solária	(od: 11.06.1997)
	predaj na priamu konzumáciu - nealkoholických a priemyselne vyrábaných mliečnych nápojov, koktailov, vína a destilátov, - tepelne rýchlo upravovaných mäsových výrobkov a obvyklých príloh, ako aj bezmäsitých jedál, ak na ich priamu konzumáciu nie je k dispozícii viac ako 8 miest	(od: 11.06.1997)
	nákup a predaj jazdených motorových vozidiel	(od: 03.06.2005)
	pohostinská činnosť	(od: 15.11.2006)
	prevádzkovanie motokárovej dráhy	(od: 13.10.2008)
	prevádzkovanie kultúrnych, spoločenských a zábavných zariadení	(od: 13.10.2008)
	prenájom motorových vozidiel	(od: 07.10.2010)
<b>Spoločníci:</b>	<u>Juraj Hrobárek</u> Svätého Juraja 1173/15 Dunajská Streda 929 01	(od: 13.10.2008)
<b>Výška vkladu každého spoločníka:</b>	Juraj Hrobárek Vklad: 38 200 EUR Splatené: 38 200 EUR	(od: 13.10.2008)

<b>Štatutárny orgán:</b>	<b>konateľ</b>	<b>(od: 11.06.1997)</b>
	<b>Juraj Hrobárek</b>	<b>(od: 13.10.2008)</b>
	<b>Svätého Juraja 1173/15</b>	
	<b>Dunajská Streda 929 01</b>	
	<b>Vznik funkcie: 11.06.1997</b>	
<b>Konanie menom spoločnosti:</b>	<b>Za spoločnosť koná konateľ samostatne.</b>	<b>(od: 11.06.1997)</b>
<b>Základné imanie:</b>	<b>38 200 EUR Rozsah splatenia: 38 200 EUR</b>	<b>(od: 13.10.2008)</b>
<b>Ďalšie právne skutočnosti:</b>	<b>Spoločnosť bola založená zakladateľskou listinou vyhotovenou vo forme notárskej zápisnice č. N 79/97, Nz 258/97 zo dňa 21.04.1997 podľa slovenského práva.</b>	<b>(od: 11.06.1997)</b>
	<b>Prispôbenie zakladateľskej listiny zák.č. 11/98 Z.z. dodatkom zo dňa 10.6.1998.</b>	<b>(od: 09.09.1998)</b>
	<b>Dodatok k zakladateľskej listine zo dňa 09.08.2000 formou notárskej zápisnice č. N 110/2000, NZ 103/2000.</b>	<b>(od: 28.08.2000)</b>
<b>Dátum aktualizácie údajov:</b>	<b>20.08.2014</b>	
<b>Dátum výpisu:</b>	<b>21.08.2014</b>	

---

O obchodnom registri SR | Návod na používanie ORI | Naša adresa   
Vyhľadávanie podľa : obchodného mena | identifikačného čísla  
sídla | spisovej značky | priezviska a mena osoby

Stránkové hodiny na registrových súdoch  
Formuláre na podávanie návrhov na zápis do obchodného registra




Geometrický plán je podkladom na právne úkony, keď údaje doterajšieho stavu výkazu výmer sú zhodné s údajmi platných výpisov z katastra nehnuteľností

Uyhoviteľ  <b>Ing.KOVÁCS Imrich</b> Átriová ul. 1576/11 929 01 Dunajská Streda mobil 0903/740710		Kraj <i>Trnavský</i>	Okres <i>Dunajská Streda</i>	Obec <i>Dunajská Streda</i>	
		Kat. územie <i>Dunajská Streda</i>	Číslo plánu <i>33 472 602-21/11</i>	Mapový list č. <i>DS-4-0/33</i>	
<b>GEOMETRICKÝ PLÁN</b> na <i>oddelenie parc.č.1986/12</i>					
Uyhoviteľ		Autorizačne overil		Úradne overil	
Dňa: <i>3.2.2011</i>		Dňa: <i>3.2.2011</i>		Dňa: <i>18.2.2011</i>	
Meno: <i>Ing.Imrich Kovács</i>		Meno: <i>Ing.Imrich Kovács</i>		Meno: <b>Ing. Denisa Cziráková</b>	
Nové hranice v prírode označené <i>žel.rúrkami</i>		Náročnosťami a presnosťou zodpovedá predpisom		Úradne overené podľa § 9 zákona NR SR č.215/1995 Z.z. o geodézii a kartografii	
Záznam podrobného merania (meračský náčrt) č. <i>E-4669</i>					
Súradnice bodov označených číslami a ostatné meračské údaje sú uložené vo všeobecnej dokumentácii					

# VÝKAZ VÝMER

Doterajší stav			Zmeny					Nový stav				Vlastník, (iná opráv.osoba) adresa , (sídlo)			
Číslo			Újmera		Druh pozemku	Diel číslo	k parcele číslo	m <sup>2</sup>	od parcely číslo	m <sup>2</sup>	Číslo parcely		Újmera		Druh pozemku
PK vločky LU	parcely PK KN		ha	m <sup>2</sup>									ha	m <sup>2</sup>	
3251	1986/3			60	zast.pl.	<i>Stav právny je totožný s registrom C-KN</i>					1986/3	49	zast.pl.	Mesto Dunajská Streda Hlavná 50/16 Dunajská Streda	
											1986/12	11	zast.pl.		
												18	18		
<i>Spolu:</i>				60								60			
<i>Legenda: kód spôsobu využívania 18- pozemok, na ktorom je dvor</i>															



2059/61

2059/57

2059/19  
2059/18

2059/12  
2059/11  
2059/14

2059/20  
2059/21

2059/22  
2059/23

2059/24  
2059/25

2059/26  
2059/27

2059/28  
2059/29

2059/30

1985/34

1985/35

2059/70

2059/71

2059/72

2059/38

2059/40

1985/24

1985/18

1985/26  
1985/25

1985/14

1985/19

1985/10

1985/28  
1985/27

1985/11

Povodská cesta



2059/61

d 2059/35

2059/37

D 2059/63

2059/57 2059/62

2059/19  
2059/18

2059/12  
2059/11

2059/69 2059/68

2059/20  
2059/21

2059/10  
2059/9

2059/22  
2059/23

2059/8  
2059/7

2059/24

2059/6  
2059/5

2059/25  
2059/26

2059/13  
2059/14

2059/27  
2059/28

2059/15  
2059/16

2059/29  
2059/30

2059/17  
2059/32

1986/4  
1986/5

1985/34

d 1985/14

1986/6  
1986/7

1985/35

3/1

1986/10

1985/24

1985/26  
1985/25

d 1985/4

995

1985/18

1985/19

1993/1

Zelená ulica

1986/11

d 1985/5

1991

d 1985/1

D 1985/28  
D 1985/27

2049/i3


Povodská cesta

204

Ing. Jolán Németh, 930 11 Topoľníky, Pionierska 24

Znalkyňa v odbore stavebníctvo - odvetvie pozemné stavby, odhad hodnoty nehnuteľností  
ev. č. 912490 číslo znaleckého posudku :95/2014

## ZNALECKÝ POSUDOK



**vo veci :** odhad všeobecnej hodnoty – pozemku na novovytvorenej parcele č. 1986/3 v katastrálnom území Dunajská Streda v meste Dunajská Streda

**Zadávatel znaleckého posudku:** AUTO – SiSi, s.r.o.,  
Povodská cesta 3636  
929 01 Dunajská Streda

**Účel znaleckého posudku :** odhad všeobecnej hodnoty nehnuteľností ako podklad k právnemu úkonu – prevod nehnuteľností a k napísaniu kúpnej zmluvy

Znalecký posudok obsahuje 24 strán včítane krycieho listu, a odovzdáva sa v troch vyhotoveniach objednávateľovi

v Topoľníkoch dňa 2. septembra 2014



**III. ZÁVER****1. VŠEOBECNÁ HODNOTA**

Pozemok sa nachádza pred budovami spoločnosti AUTO-SISI pri Povodskej ceste v Dunajskej Strede. Na pozemku sú vybudované spevnené plochy a cez neho je vstup do areálu spoločnosti.

Všeobecná hodnota pozemkov bol stanovený podľa vyhlášky MS SR č. 492/2004 Z.z. o stanovení všeobecnej hodnoty majetku a je znaleckým odhadom ich najpravdepodobnejšej ceny ku dňu 2.9.2014, ktorú by tento mal dosiahnuť na trhu v podmienkach voľnej súťaže, pri poctivom predaji, keď kupujúci aj predávajúci budú konať s patričnou informovanosťou i opatrnosťou a s predpokladom, že cena nie je ovplyvnená neprimeranou pohnutkou. Cenu ovplyvní skutočnosť, že vlastník pozemkov nie je vlastníkom stavieb na týchto pozemkoch.

**Rekapitulácia :**

Názov	Všeobecná hodnota
a) Vypočítaná polohovou diferenciáciou: Všeobecná hodnota pozemkov:	1 932,56 EUR

Ako vhodná metóda na stanovenie VŠH pozemkov bola použitá metóda polohovej difer.

**2. REKAPITULÁCIA VŠEOBECNEJ HODNOTY**

Názov	Všeobecná hodnota [EUR]
<b>POZEMKY</b>	
pozemok na novovytvorenej parcele č. 1986/3	1 932,56
<b>Spolu VŠH</b>	<b>1 932,56</b>
Zaokrúhlené	1 930,-
<b>SKK</b>	<b>58 143,18</b>

**Slovom:** Jedentisícdeväťstotridsať Eur

Konverzný kurz 1 EUR = 30,1260 SKK

**3. MIMORIADNE RIZIKÁ – neboli zistené**

v Topoľníkoch dňa 2.septembra 2014

*Jolán Németh*  
Ing. Jolán Németh

**IV. PRÍLOHY**

- Informatívny výpis z LV č. 3251
- Kópia z katastrálnej mapy
- Overený geometrický plán
- Osvedčenie č. 097/04

Úrad geodézie, kartografie a katastra Slovenskej republiky  
**VÝPIS Z KATASTRA NEHNUTEĽNOSTÍ**

Okres: Dunajská Streda

Vytvorené cez katastrálny portál

Obec: DUNAJSKÁ STREDA

Dátum vyhotovenia 21.08.2014

Katastrálne územie: Dunajská Streda

Čas vyhotovenia: 14:04:12

**ČIASTOČNÝ VÝPIS Z LISTU VLASTNÍCTVA č. 3251**

ČASŤ A: MAJETKOVÁ PODSTATA

**PARCELY registra "C" evidované na katastrálnej mape**

Parcelné číslo	Výmera v m2	Druh pozemku	Spôsob využ. p.	Umiest. pozemku	Právny vzťah	Druh ch.n.
1986/ 3	60	Zastavané plochy a nádvorcia	18	1		, 501

Legenda:

Spôsob využívania pozemku:

18 - Pozemok, na ktorom je dvor

Druh chránenej nehnuteľnosti:

501 - Chránená vodohospodárska oblasť

Umiestnenie pozemku:

1 - Pozemok je umiestnený v zastavanom území obce

Ostatné parcely nevyžiadané

**ČASŤ B: VLASTNÍCI A INÉ OPRÁVNENÉ OSOBY**

Por. číslo Priezvisko, meno (názov), rodné priezvisko, dátum narodenia, rodné číslo (IČO) a Spoluvlastnícky podiel miesto trvalého pobytu (sídlo) vlastníka

Účastník právneho vzťahu:

Vlastník

1 Mesto Dunajská Streda, Hlavná 50/16, Dunajská Streda, PSČ 929 01, SR

1 / 1

IČO :

Poznámka	List vl. 5962
Poznámka	List vl. 6567
Poznámka	List vl. 6577
Titul nadobudnutia	Z 2740/97 ZAPIS VL.PRAV. NA PG.1235/4
Titul nadobudnutia	LIST VL. 4754
Titul nadobudnutia	Z 2215/97 PREVED.GP.C.33737398-73/96
Titul nadobudnutia	Z 3894/97 DELIMITACIA
Titul nadobudnutia	Z 4400/97 PREHLASENIE
Titul nadobudnutia	Z4436/97-PREHLASENIE
Titul nadobudnutia	Z 5334/97 preved.gp.c.14061538-78/97
Titul nadobudnutia	Z 5174/97 ROZH. O URCENI SUP.C. 403/97
Titul nadobudnutia	Z727/98-PREVEDENIE GEOM.PLANU C.30014204-330/97
Titul nadobudnutia	Z 215/98 ZAPIS,PKN.VL.č.1584
Titul nadobudnutia	Z 44/98 dod.delimitácia na pč.259/1
Titul nadobudnutia	Z 43/98 delimitácia
Titul nadobudnutia	Z 2894/98 zápis budovy na pč.101/2
Titul nadobudnutia	Z 3139/98 delimitácia
Titul nadobudnutia	Z 3600/98 listina na pč.164
Titul nadobudnutia	Z 3420/98 zápis,rozhodnutie č.Výst.2941/66,X-50/98 rozhodnutie
Titul nadobudnutia	Z 2893/98 zápis
Titul nadobudnutia	Z 1531/98 urč.sup.čísla č.46/1998
Titul nadobudnutia	Z 4455/98 dodatok k delimitácie na A 602-A630
Titul nadobudnutia	Z 4642/98-Prevedenie GP č.30014204-295/98
Titul nadobudnutia	Z4693/98-delimitácia
Titul nadobudnutia	Z 4866/98 preved.geomplán č.323224642-295/98
Titul nadobudnutia	Z 5678/98 delimitačný protokol
Titul nadobudnutia	Z 6431/98 urč.sup.čísla č.850/98
Titul nadobudnutia	Z 2497/98 urč.sup.čísla č.303/98
Titul nadobudnutia	Z 6373/98 listina o urč.sup.čísla č.685/98
Titul nadobudnutia	Z 956/99 určenie č.49/99

Por. číslo Priezvisko, meno (názov), rodné priezvisko, dátum narodenia, rodné číslo (IČO) a Spoluviastnícky podiel miesto trvalého pobytu (sídlo) vlastníka

IČO :

Titul nadobudnutia	Z 957/99 určenie č.48/99
Titul nadobudnutia	Z 958/99 určenie č.47/99
Titul nadobudnutia	Z 959/99 určenie č.46/99
Titul nadobudnutia	Z 960/99 určenie č.45/99
Titul nadobudnutia	Z 1087/99 určenie č.94/99
Titul nadobudnutia	Z 1088/99 určenie č.93/99
Titul nadobudnutia	Z 1089/99 určenie č.92/99
Titul nadobudnutia	Z1148/99-prevedenie g.p.č.14061538-39/97
Titul nadobudnutia	Z 1359/99 bežná údržba
Titul nadobudnutia	Z829/99-delimitácia
Titul nadobudnutia	Z830/99-určenie sč.
Titul nadobudnutia	Z828/99-určenie sč.
Titul nadobudnutia	Z827/99-určenie sč.
Titul nadobudnutia	Z826/99-určenie sč.
Titul nadobudnutia	Z825/99-určenie sč.
Titul nadobudnutia	Z 1579/99 delimitácia na pč.1880/291
Titul nadobudnutia	X 84/98 rozhodnutie
Titul nadobudnutia	X-20/98 rozhodnutie na pč.1920/18
Titul nadobudnutia	Z 1933/99 určenie č.184/99
Titul nadobudnutia	Z 6372/98 určenie č.686/98
Titul nadobudnutia	Z 6371/98 určenie č.687/98
Titul nadobudnutia	Z 6374/98 určenie č.684/98
Titul nadobudnutia	Z 6528/99 určenie č.682/98
Titul nadobudnutia	Z 6531/98 určenie č.680/98
Titul nadobudnutia	Z 6530/98 určenie č.678/98
Titul nadobudnutia	Z 2193/99 delimitačný protokol
Titul nadobudnutia	Z 1582/99 prev.geom.plán.č.32324642-394/98
Titul nadobudnutia	Z 1583/99 prev.geom.plán.č.32324642-427/98
Titul nadobudnutia	Z 2628/99 preved.geom.plán.č.30079918-55/96
Titul nadobudnutia	,V-1894/99"Darovacia zmluva
Titul nadobudnutia	V 2079/99 darovacia zmluva
Titul nadobudnutia	V 1662/99 Kúpna zmluva
Titul nadobudnutia	Z 3364/99 delimitácia na pč.1620/2-4
Titul nadobudnutia	Z 3363/99 delimitácia
Titul nadobudnutia	List vl. 5304
Titul nadobudnutia	Z 4175/99 delimitácia na pč.1620/1,1620/5-./11
Titul nadobudnutia	Z 4398/99 kvitancia na V 3052/96
Titul nadobudnutia	Z 4934/99 prev.geom.plán. č.33737398-95/99
Titul nadobudnutia	Z 816/98 určenie č.326/99
Titul nadobudnutia	V 2929/99 Kúpna zmluva
Titul nadobudnutia	V 3224/99 zámenná zmluva
Titul nadobudnutia	V 151/00 kúpna zmluva
Titul nadobudnutia	Z 1370/00 zápis,pkn.vl.1584/Z 215/98/
Titul nadobudnutia	Z 496/00 Kvitancia na V 1276/99
Titul nadobudnutia	Z 1309/00 prev.geom.plán.č.N-043/2000
Titul nadobudnutia	Z 2726/00 zápis
Titul nadobudnutia	Z 2737/00-§14 ods.2 zák.č.180/95 Z.z.(p.č.2082,2090/2,2091/2)
Titul nadobudnutia	Z 4923/00 prehlásenie na sč.1250,na pč.51
Titul nadobudnutia	Z 4922/00 prehlásenie
Titul nadobudnutia	Z 4893/00 listina o určení sč.č.191/2000
Titul nadobudnutia	Z 4967/00 listina o určení sč.194/2000-195/2000
Titul nadobudnutia	Z -6930/00 listina o určení sč.č 277/2000
Titul nadobudnutia	V 3867/00 darovacia zmluva
Titul nadobudnutia	V 3868/00 darovacia zmluva
Titul nadobudnutia	V-3869/00 darovacia zmluva
Titul nadobudnutia	V-3871/00 darovacia zmluva
Titul nadobudnutia	Z-1227/01 listina o určení sč.,č.42/2001
Titul nadobudnutia	Z-1226/01 listina o určení sč.
Titul nadobudnutia	Z2097/01-určenie sč.
Titul nadobudnutia	Z-2378/01 listina o určení sč.č.82/2001
Titul nadobudnutia	Z-2547/01 listina o určení sč.č.82/2001

Por. číslo Priezvisko, meno (názov), rodné priezvisko, dátum narodenia, rodné číslo (IČO) a Spoluvlastnícky podiel miesto trvalého pobytu (sídlo) vlastníka

IČO :

Titul nadobudnutia	Z-3386/01 prevedenie geom.plán č.N-318/2000
Titul nadobudnutia	Z-4081/01 Kvitancia na V 77/96
Titul nadobudnutia	V-4097/01 darovacia zmluva
Titul nadobudnutia	Z-5581/01 Kvitancia na V 1272/98
Titul nadobudnutia	V 173/02 Zámenná zmluva
Titul nadobudnutia	Z-4/02 prev.geom.plán č.334472602-01/02,nájomná zmluva
Titul nadobudnutia	Z-735/02 prevedenie geom.plán č.33737398-6/2002
Titul nadobudnutia	Z-1318/02 listina o určení č.52/2002
Titul nadobudnutia	Z-1176/02 prehlásenie
Titul nadobudnutia	Z-734/02 prevedenie geom.plán č.33737398-4/2002
Titul nadobudnutia	Z-1686/02 listina o určení č.66/2002
Titul nadobudnutia	V -1506/02 Kúpna zmluva
Titul nadobudnutia	V 1811/02 Kúpna zmluva
Titul nadobudnutia	V2594/02-darovanie
Titul nadobudnutia	Z-1307/02 listina o určení č.46/2002
Titul nadobudnutia	V 3176/02 Kúpa
Titul nadobudnutia	V 3285/02 Zmluva o bezodplatnom orevide vlastníctva č.4K 8860-02
Titul nadobudnutia	Z-3826/02 listina o určení č.144/2002
Titul nadobudnutia	V-3405/02 Kúpa
Titul nadobudnutia	V-3406/02 Kúpa
Titul nadobudnutia	V-3407/02 Kúpa
Titul nadobudnutia	V-3408/02 Kúpa
Titul nadobudnutia	H-1/02
Titul nadobudnutia	Z-3783/02 prev.geom.plán č.E 2816
Titul nadobudnutia	V-3404/02-Kúpna zmluva
Titul nadobudnutia	Z-155/03 listina o určení 2/03,geom.plán č.33472602-152/02
Titul nadobudnutia	Z-162/03 delimitačný protokol
Titul nadobudnutia	V 1783/03 darovanie
Titul nadobudnutia	V-1388/02-Kúpna zmluva
Titul nadobudnutia	Z 3965/03 prevedenie geom.plán č.33737398-50/2003
Titul nadobudnutia	Z 5256/03 prevedenie geom.plán č.66/2003
Titul nadobudnutia	V -789/04 Zmluva o prevode nehnuteľnosti právoplatná dňa 8.03.2004
Titul nadobudnutia	V 274/04 Kúpna zmluva právoplatná dňa 26.03.2004
Titul nadobudnutia	Z 3434/04 rozhodnutie č.162/2004
Titul nadobudnutia	Z 3435/04 rozhodnutie č.159/2004
Titul nadobudnutia	V 3595/04 darovacia zmluva právoplatná dňa 22.09.2004
Titul nadobudnutia	Z 4770/04 rozhodnutie č. 202/2004
Titul nadobudnutia	V 349/05 Darovacia zmluva právoplatná dňa 27.01.2005
Titul nadobudnutia	Z 1029/05 rozhodnutie č. 20/2005
Titul nadobudnutia	Z 991/05 prev.geom.plán č. 32324642-142/2004
Titul nadobudnutia	Z 992/05 prev.geom.plán č. 32324642-133/2004
Titul nadobudnutia	Z 993/05 prev.geom.plán č. 32324642-141/2004
Titul nadobudnutia	V 1544/05 Záložná zmluva- 661/05
Titul nadobudnutia	Z 1450/05 výmaz na V 2250/98
Titul nadobudnutia	V 3523/05 Zámenná zmluva
Titul nadobudnutia	V 3523/05 Zámenná zmluva
Titul nadobudnutia	R 515/05 prevedenie geom.plán č. 33737398-11/2005
Titul nadobudnutia	V 5506/05 Kúpna zmluva
Titul nadobudnutia	Z 303/06 rozhodnutie č. 6/2006
Titul nadobudnutia	R 98/06 prevedenie geom.plán č. 33737398-17/2005
Titul nadobudnutia	V 504/06 Zámenná zmluva
Titul nadobudnutia	R 233/06 prevedenie geom.plán č. 32324642-014/2006
Titul nadobudnutia	V 1535/06 Kúpna zmluva č.4K-2981-06
Titul nadobudnutia	Z-3018/06-výmaz zál.práva
Titul nadobudnutia	V 2600 Darovacia zmluva
Titul nadobudnutia	V 2601/06 Darovacia zmluva
Titul nadobudnutia	Z-3459/06-výmaz zál.práva na V-4245/01
Titul nadobudnutia	Z-3458/06-výmaz zál práva na V-4244/01
Titul nadobudnutia	R-405/06-prevedenie GP č.32324642-111/2006
Titul nadobudnutia	V 3081/06 Dohoda o zrušení vecného bremena V 4119/02
Titul nadobudnutia	V 2767/06 Zmluva o prevode nehnuteľnosti

Por. číslo Priezvisko, meno (názov), rodné priezvisko, dátum narodenia, rodné číslo (IČO) a Spoluvlastnícky podiel miesto trvalého pobytu (sídlo) vlastníka

IČO :

Titul nadobudnutia	V 4846/06 Zámenná zmluva právoplatná dňa 25.10.2006
Titul nadobudnutia	R 594/06 prev.geom.plán č. 32324642-154/2006
Titul nadobudnutia	V-5617/06-Kúpna zmluva
Titul nadobudnutia	R 731/06 prevedenie geom.plán č. 33737398-24/2006
Titul nadobudnutia	R -733/06 prevedenie geom.plán č. 32324642-198/2006
Titul nadobudnutia	R 173/07 prev.geom.plán č. 32324642-022/2007
Titul nadobudnutia	R 172/07 prev.geom.plán č. 32324642-021/2007
Titul nadobudnutia	R 174/07 prevedenie geom.plán č. 32324642-022/2006
Titul nadobudnutia	R 175/07 prev.geom.plán č. 32324642-023/2007
Titul nadobudnutia	V-3043/07-Kúpna zmluva
Titul nadobudnutia	Z-2743/07-osvedčenie N 60/2007 Nz 20645/2007 NCRIs 20544/2007
Titul nadobudnutia	R-255/07-prevedenie Gp č.33737398-70/2002
Titul nadobudnutia	V-2150/07-Kúpna zmluva,právopl.dňa 08.06.2007
Titul nadobudnutia	V-2149/07-Kúpna zmluva,právopl.dňa 08.06.2007
Titul nadobudnutia	V-2748/07-kúpna zmluva právopl.dňa 17.07.2007
Titul nadobudnutia	Z 3527/07 Rozhodnutie o určení súp. čísla
Titul nadobudnutia	R-633/07-prevedenie GPč.579/07
Titul nadobudnutia	V 7812/07 Darovacia zmluva,právoplatná dňa 27.11.2007,GP č. 36 717 568 -298/07 - vzč. 2416/07
Titul nadobudnutia	R 835/07 prevedenie GP č.36056189-220/07
Titul nadobudnutia	R 836/07 prevedenie GP č.36056189-221/07
Titul nadobudnutia	R-791/07-Prevedenie GPč.32324642-131/2007
Titul nadobudnutia	V 237/08 Zmluva o zriadení vecného bremena -vzč. 142/08
Titul nadobudnutia	R-792/07-Prevedenie Gp.č-32324642-179/2007
Titul nadobudnutia	Prev. GP č. 36899844-69/07 pri V-198/08 - 736/08
Titul nadobudnutia	R-143/08-Prevedenie GPč.32324642-211/2007
Titul nadobudnutia	R-146/08-Prevedenie GPč.32324642-215/2007
Titul nadobudnutia	R-540/08-prevedenie GPč.36242624-5/2008
Titul nadobudnutia	V-3632/08-zámenná zmluva právopl.dňa 28.05.2008
Titul nadobudnutia	R-335/08-Rozhodnutie PÚ č.D/2008/00769-6
Titul nadobudnutia	R-975/08-Prevedenie GPč.32324642-187/2008 v.z.2402/08
Titul nadobudnutia	R-977/08-prevedenie GPč.32324642-144/2008
Titul nadobudnutia	R-1025/08-prevedenie GPč.32324642-173/2006
Titul nadobudnutia	Z-6083/08-rozhodnutie o urč.súp.čísla,prevedenie GPč.32324642-225/2008
Titul nadobudnutia	V-7106/08-Zámenna zmluva právopl.dňa 12.11.2008
Titul nadobudnutia	R-1672/08-Prevedenie GPč.3502/934-200/2008
Titul nadobudnutia	R-1673/08-Prevedenie GPč.3502/934-202/2008
Titul nadobudnutia	R-1674/08-Prevedenie GPč.3502/934-201/2008
Titul nadobudnutia	R-19/09-Prevedenie GPč.3502/934-203/2008
Titul nadobudnutia	R-18/09-Prevedenie GPč.32324642-048/2007
Titul nadobudnutia	R-20/09-prevedenie GPč.35021934-204/2008
Titul nadobudnutia	R-21/09-Prevedenie GPč.3502/934-205/2008
Titul nadobudnutia	R-16/09-Prevedenie GPč.32324642-297/2008
Titul nadobudnutia	R-22/09-Prevedenie GPč.3502934-219/2008
Titul nadobudnutia	R-23/09-Prevedenie GPč.3502/934-227/2008
Titul nadobudnutia	Rozh. o určení súp. čísla pod č. 32/09, Z-1259/09 - 546/09
Titul nadobudnutia	Z-3617/08-čiastočné prevedenie GPč.107/2008
Titul nadobudnutia	R-206/09-Prevedenie GPč.32324642-315/2008
Titul nadobudnutia	R-204/09-Prevedenie GPč.32324642-313/2008
Titul nadobudnutia	R-209/09-Prevedenie GPč.32324642-317/2008
Titul nadobudnutia	R-210/09-Prevedenie GPč.32324642-318/2008
Titul nadobudnutia	Z-1303/09-Rozhodnutie o urč.súp.čísla,prevedenie GPč.19/08
Titul nadobudnutia	R-469/09-Prevedenie GPč.3502/934-26/09
Titul nadobudnutia	R-470/09-Prevedenie GPč.3502/934-31/09
Titul nadobudnutia	R-471/09-Prevedenie GPč.3502/934-23/09
Titul nadobudnutia	R-472/09-Prevedenie GPč.3502/934-24/09
Titul nadobudnutia	R-473/09-Prevedenie GPč.35021934-25/09
Titul nadobudnutia	R-476/09-Prevedenie GPč.32324642-012/2009
Titul nadobudnutia	R-475/09-Prevedenie GPč.32324642-130/2007
Titul nadobudnutia	R-474/09-Prevedenie Gpč.32324642-143/2008
Titul nadobudnutia	V-3058/09-Kúpna zmluva právopl.dňa 06.08.2009 (v.z.1581/09)

Por. číslo Priezvisko, meno (názov), rodné priezvisko, dátum narodenia, rodné číslo (IČO) a Spoluvlastnícky podiel miesto trvalého pobytu (sídlo) vlastníka

IČO :

Titul nadobudnutia	Prevedenie GP č. 32324642-101/2009 zo dňa 19.6.2009, R-667/09
Titul nadobudnutia	Prevedenie GP č. 35021934-124/09 zo dňa 12.8.2009, R-810/09
Titul nadobudnutia	R-670/09-Prevedenie GPč.32324642-097/2009
Titul nadobudnutia	R-695/09-Prevedenie GPč.32324642-013/2009
Titul nadobudnutia	R-696/09-Prevedenie GPč.32328435-247/08
Titul nadobudnutia	R-880/09-Prevedenie GPč.136/2007
Titul nadobudnutia	R-927/09-Prevedenie GPč.35021934-74/09
Titul nadobudnutia	R-928/09-Prevedenie GPč.198/2009
Titul nadobudnutia	V 8628/08 Záložná zmluva právoplatná dňa 20.10.2009- 2016/09
Titul nadobudnutia	V-5549/09-Kúpna zmluva právoplatná dňa 21.12.2009
Titul nadobudnutia	V-5503/09-Kúpna zmluva právoplatná dňa 12.01.2009
Titul nadobudnutia	Z-3208/09-Rozhodnutie o urč.súp.čísle
Titul nadobudnutia	Z-6207/09-Rozhodnutie o urč.súp.čísle-v.z.105/10
Titul nadobudnutia	R-1442/09-Prevedenie GPč.35021934-161/09
Titul nadobudnutia	V-1073/10-Zámenná zmluva právoplatná dňa 26.04.2010
Titul nadobudnutia	R-216/10-Prevedenie GPč.244/2009
Titul nadobudnutia	R-239/10-Rozhodnutie D/2010/00625-3,prevedenie GPč.36 899 844-80/08
Titul nadobudnutia	prevedenie GPč.35021934-23/2010 pri zápise V-2059/10 v.z.1078/10
Titul nadobudnutia	R-446/10-Prevedenie GPč.318/09
Titul nadobudnutia	Prevedenie Gpč.30079918-34/09 pri zápise V-3323/10
Titul nadobudnutia	Prevedenie GPč.33472602-52/10 pri zápise V-3369/10
Titul nadobudnutia	Prevedenie Gpč.32324642-063/2010 pri zápise V-3429/10 v.z.1753/10
Titul nadobudnutia	R-586/10-Prevedenie Gpč.105/2010
Titul nadobudnutia	V-4250/10-Zmluva o prevode vlastníckeho práva k nehnuteľnostiam,miestnej komunikácii a k inžinierskej stavbe verejného osvetlenia,právoplatná dňa 13.10.2010
Titul nadobudnutia	Prevedenie GP č. 43466559-22/2010 pri zápise V-4389/10 - vz. 2148/10
Titul nadobudnutia	Z-6720/10-rozhodnutie o urč.súp.čísle,prevedenie GPč.35021934-138/10
Titul nadobudnutia	Z-6721/10-rozhodnutie o urč.súp.čísle,prevedenie GPč.35021934-58/09 - vz. 2332/10
Titul nadobudnutia	Prevedenie GPč.32324642-163/2009 pri zápise V-4986/10 v.z.2364/10
Titul nadobudnutia	V-5734/10-Zmluva o prevode vlastníckeho práva k nehn.,právoplatná dňa 15.12.2010
Titul nadobudnutia	Z-7405/10-Výmaz záj.práva na V-254/09
Titul nadobudnutia	V-5997/10-Kúpna zmluva právoplatná dňa 20.01.2011
Titul nadobudnutia	R-52/11-Zmena v užívaní stavby
Titul nadobudnutia	V-5201/10-Zámenná zmluva právoplatná dňa 07.02.2011,prevedenie GPč.32324642-089/2010
Titul nadobudnutia	V-6179/10-Záložná zmluva právoplatná dňa 10.02.2011
Titul nadobudnutia	V 5354/10 Kúpna zmluva právoplatná dňa 10.03.2011, pozemok registra 'C' KN parc.č. 3409/1- 530/11
Titul nadobudnutia	Prevedenie Gpč.32324642-054/2009 pri zápise V-1615/11 v.z.1039/11
Titul nadobudnutia	V-2150/11-Zmluva o zriadení vecného bremena,právoplatná dňa 16.06.2011
Titul nadobudnutia	Prevedenie GPč.071/2011 pri zápise V-4830/11 v.z.2192/11
Titul nadobudnutia	Prevedenie GP č. 36717568-235/09, R-479/11 - 2522/11
Titul nadobudnutia	Prevedenie GP č. 36717568-276/10, R-490/11 - 2523/11
Titul nadobudnutia	Prevedenie GP č. 36717568-272/10, R-487/11 - 2527/11
Titul nadobudnutia	Prevedenie GP č. 36717568-273/10, R-488/11 - 2531/11
Titul nadobudnutia	Prevedenie GP č. 36717568-271, R-486/11 - 2532/11
Titul nadobudnutia	Prevedenie GP č. 36717568-270/10, R-485/11 - 2534/11
Titul nadobudnutia	Prevedenie GP č. 36717568-269/10, R-484/11 - 2536/11
Titul nadobudnutia	Prevedenie GP č. 36717568-194/10, R-483/11 - 2540/11
Titul nadobudnutia	Prevedenie GP č. 36717568-172/10, R-482/11 - 2543/11
Titul nadobudnutia	Prevedenie GP č. 36717568-069/10, R-492/11 - 2544/11
Titul nadobudnutia	Prevedenie GP č. 36717568-266/10, R-489/11 - 2568/11
Titul nadobudnutia	Prevedenie GP č. 36717568-267/10, R-491/11 - 2569/11
Titul nadobudnutia	Prevedenie GP č. 36717568-268/10, R-493/11 - 2570/11
Titul nadobudnutia	Prevedenie GP č. 36717568-293/10, R-494/11 - 2571/11
Titul nadobudnutia	Prevedenie GP č. 36717568-343/10, R-495/11 - 2572/11
Titul nadobudnutia	Prevedenie GP č. 36717568-344/10, R-496/11 - 2573/11
Titul nadobudnutia	Prevedenie GP č. 43466559-75/11, R-630/11 - 2574/11
Titul nadobudnutia	Prevedenie GPč.360/2011 pri zápise Z-7903/11 v.z.2699/11
Titul nadobudnutia	Z-6111/11-Zápis vecného bremena, prevedenie GPč.33/2011 v.z.93/12
Titul nadobudnutia	Z-7350/11-Zápis vecného bremena
Titul nadobudnutia	R-210/12 prevedenie GP č. 32324642-023/2012 - 568/12

Por. číslo Priezvisko, meno (názov), rodné priezvisko, dátum narodenia, rodné číslo (IČO) a Spoluovlastnícky podiel miesto trvalého pobytu (sídlo) vlastníka

IČO :

Titul nadobudnutia	Z-1863/12 prevedenie GP č. 32324642-010/2012 - 645/12
Titul nadobudnutia	V-708/12 prevedenie GP č. 33737398-35/2010 - 666/12
Titul nadobudnutia	Prevedenie GPč.32324642-009/2011 pri zápise V-1147/12 v.z.866/12
Titul nadobudnutia	Prevedenie GPč.162/09 pri zápise V-2266/12 v.z.988/12
Titul nadobudnutia	R-443/12-Prevedenie GPč.32324642-147/2011
Titul nadobudnutia	Prevedenie GPč.33472602-83/11 pri zápise V-2574/12 v.z.1453/12
Titul nadobudnutia	R-551/12-Prevedenie GPč.32324642-156/2011
Titul nadobudnutia	V-3883/12-Kúpna zmluva právopl.dňa 28.08.2012
Titul nadobudnutia	Prevedenie GPč.32324642-047/2012 pri zápise V-4018/12 -2012/12
Titul nadobudnutia	Z-6566/12-Rozhodnutie o urč.súp.čísla
Titul nadobudnutia	R-870/12-Prevedenie GPč.32324642-040/2012
Titul nadobudnutia	V-6910/12-Zmluva o zriadení vecného bremena,vklad povolený dňa 12.12.2012
Titul nadobudnutia	V-7056/12-Zmluva o zriadení vecného bremena,vklad povolený dňa 17.12.2012
Titul nadobudnutia	R-938/12-Prevedenie GPč.46610910-59/2012
Titul nadobudnutia	R-961/12-Prevedenie GPč.46610910-69/2012
Titul nadobudnutia	R 62/13 Prevedenie GP č.18024335-160/2012- č.z.165/13
Titul nadobudnutia	R 63/13 Prevedenie GP č.18024335-161/2012- č.z.167/13
Titul nadobudnutia	R 64/13 Prevedenie GP č.18024335-174/2012- č.z.168/13
Titul nadobudnutia	R-66/13 Prevedenie GP č. 18024335-162/2012 - č.z. 171/12
Titul nadobudnutia	R-70/13 Prevedenie GP č. 18024335-165/2012 - č.z. 173/13
Titul nadobudnutia	R 68/13 Prevedenie GP č.18024335-163/2012- č.z.174/13
Titul nadobudnutia	R-71/13 Prevedenie GP č. 18024335-178/2012 - č.z. 175/13
Titul nadobudnutia	R-72/13 Prevedenie GP č. 18024335-166/2012 - č.z. 176/13
Titul nadobudnutia	R-73/13 Prevedenie GP č. 18024335-179/2012 - č.z. 178/13
Titul nadobudnutia	R-74/13 Prevedenie GP č. 18024335-167/2012 - č.z. 179/13
Titul nadobudnutia	R-75/13 Prevedenie GP č. 18024335-169/2012 - č.z. 181/13
Titul nadobudnutia	R-76/13 Prevedenie GP č. 18024335-180/2012 - č.z. 182/13
Titul nadobudnutia	R-77/13 Prevedenie GP č. 18024335-170/2012 - č.z. 184/13
Titul nadobudnutia	R-79/13 Prevedenie GP č. 18024335-171/2012 - č.z. 185/13
Titul nadobudnutia	R-81/13 Prevedenie GP č. 18024335-173/2012 - č.z. 186/13
Titul nadobudnutia	R-69/13 Prevedenie GP č. 18024335-177/2012 - č.z. 196/13
Titul nadobudnutia	Prevedenie Gpč.36717568-368/2012 pri zápise V-7236/12 -200/13
Titul nadobudnutia	Prevedenie Gpč.18024335-164/2012 a Gpč.18024335-168/2012 pri zápise V-7254/12 -376/13
Titul nadobudnutia	Z-1519/13-zápis stavby bez súp.čísla
Titul nadobudnutia	Prevedenie Gpč.46610910-104/2012 a Gpč.10-105/2012 pri zápise V-1730/13 -č.z.1156/13
Titul nadobudnutia	Prevedenie Gpč.31321704/246-17/2013 pri zápise Z-2931/13 -č.z.1163/13
Titul nadobudnutia	Prevedenie Gpč.46610910-74/2012 pri zápise V-1875/13 -č.z.1202/13
Titul nadobudnutia	R-418/13-Rozhodnutie PÚ -13/403-3/2618/BRO ( vyhlásenie národnej kultúrnej pamiatky)
Titul nadobudnutia	Prevedenie Gpč.31321704/246-55/2013 pri zápise Z-5500/13 -č.z.2165/13
Titul nadobudnutia	V-5351/13-Zmluva o zriadení vecného bremena,vklad povolený dňa 15.10.2013,prev.Gpč.46610910-061/2012
Titul nadobudnutia	R-1022/13-Prevedenie Gpč.11852348-27/2013
Titul nadobudnutia	V-7046/13-Kúpna zmluva,vklad povolený dňa 26.11.2013
Titul nadobudnutia	V-6839/13-Zámenná zmluva,vklad povolený dňa 17.12.2013,prev.gp.č.46610910-87/2013
Titul nadobudnutia	V-6838/13-Kúpna zmluva,vklad povolený dňa 19.12.2013
Titul nadobudnutia	Z-489/14-Rozhodnutie o urč.súp.čísla
Titul nadobudnutia	V 521/14 Zmluva o zriadení vecného bremena vklad povolený dňa 25.02.2014 -č.z.613/14
Titul nadobudnutia	R-577/14-Prevedenie Gpč.35021934-247/2013
Titul nadobudnutia	R-694/14-Prevedenie Gpč.46610910-60/2014 -č.z.1839/14

Tituly nadobudnutia LV:

Z 2533/93 DELIMITACNY PROTOKOL.

V 1298/93 ZAMENNA ZMLUVA.

Z 1600/93 delimitacia .

Z 1813/93

z 3169/93 delimitacia fin./93-b

Z 3343/93 NAJOM BUDOVY NA PARC.C.2298/59.

Z 253/94 PREHLASENIE NA PARC.C.44/63,64,65

HOSP.ZMLUVA NA PC.1920/2-5,1920/7-11,A 1920/13-15

Z 2175/94 DELIMITACIA PC.12/9

LIST VL.3727

Z 2311/94 DELIMITACIA C.FIN./93-DEL-B NA PC.3849  
Z 35/95 DELIMITACIA C.MAJ.2127/94  
V 190/95 KUPA NA PC.2568/2  
V 189/95 ZAMENNA ZMLUVA NA PC.1936/265,1936/266  
z 1561/95 pkn.vl.c.613,na pc,3426/3  
Z 1801/95 ROZHODNUTIE ZP-4-18/2832/94  
Z 2533/95 DELIMITACIA NA PC.3134/42,3134/3-4  
Z 3930/95 DELIT.PROT. NA PC.45-47  
Z 3414/95 DELIT.PROT.NA PKN.VL.C.1678  
Z4538/95 DELIMITACIA NA PC.3464/546,3464/547  
V 33363/95 KUPNA ZMLUVA NA PC.3120/6,/3,/18  
Z 216/96 DELIMITACIA NA PC.44/78,44/80,48/4  
Z 125/96 ROZHODNUTIE ZP.-4-1/27/2462/95 NA PC.2559  
Z 1441/96 DELIMITACIA NA PC.60  
Z 2767/96 PREHLASENIE NA BUD.PC.2390/1  
Z 2887/96 PREHLASENIE/BUD.PC.139/1/  
V 1132/96 ZAMENNA ZMLUVA,V 1134/96 DAROVACIA ZMLUVA,V 1133/96 DAROVACIA ZMLUVA  
R-50/96 ROZHODNUTIE NA PC.1818  
'Z 2885/96 PREHLASENIE'  
Z 2886/96 PREHLASENIE NA PC.138/1  
Z 2888/96 PREHLASENIE NA OBCHOD PC.141  
Z2972/96-DELIMITACIA  
list vl. 4448  
Z 5605/96 PREVED.GP.C.32324642-57/96  
Z 5649/96 ROZHODNUTIE C.170/96  
Z DODATOK K DELIMITACII/ NA PC.494/1/  
Z 6144/96 PREVED.GP.C.Cs-15/94  
Z 6492/96 PREVEDENIE GP.32324642-217/96  
V 4027/96 KUPNA ZMLUVA NA A 309-326  
V 63/97 KUPA NA PC.12/17-12/19  
Z 675/97-PREVEDENIE GP.32328435-80/95  
Z 1306/97 PREVEDENIE GP.C.32324642-14/97  
Z 2378/97 ZAPIS VLAST.PRAV.,PKN.VL.C.947/na A475-A480/  
Z 1733/97 DELIMITACIA NA PC.56/1  
Z 240/05 Rozhodnutie č.3/2005  
Z 992/05 prevedenie geom plán č. 32324642-133/2004  
V 636/05 Zámenná zmluva  
V 1215/05 Kúpna zmluva  
Z-2455/06-rozhodnutie o urč.s.č.  
R-335/06-rozhodnutie PÚ č.D/2006/00307-4  
R-335/06-rozhodnutie PÚ č.D/2006/00307-4  
List vlastníctva č.6631  
R-518/06-prevedenie GPč.32324642-140/2006  
R 396/07 prevedenie GP č. 32324642-70/07,ZPM č 3750 E -vzč.1132  
V 3830/07 Kúpna zmluva  
V 3891/07 Kúpna zmluva,právoplatná dňa 30.7.2007 -vzč. 1409/07  
V 3241/07 Kúpna zmluva ,právoplatná dňa 30.7.2007,Prevedenie GPč. 35021934-43/07 ,ZPM č. 3710 E -vzč.1419/07  
V 3381/07 Kúpna zmluva,právoplatná dňa 2.8.2007,prevedenie GPč. 11852348-38/06 ,ZPM č. 3571 -vzč. 1433/07  
Z-2943/07-prevedenie GPč.6/2006  
Z 5210/08 Prevedenie GPč. 36610941-23/08-2087/08

ČASŤ C: ĎARCHY

Por.č.:

V 191/95 KUPA NA PC.2568/3

- 1 Zákaz nakladania s nehnuteľnosťou-bytovými priestormi vo výmere 88 m2 v obyť.dome,sč.1214/predajňa Papierníctva/-zákaz scudzenia pre nájmu a zaťaženia ,okr.súd .Nc 373/99-P1-88/99
- 1 Záložné právo v prospech Štátneho fondu rozvoja bývania ,Bratislava 37,IČO:31749542 na obytný dom sč.2441 na parc.č.1919/121,V 1781/03.
- 1 Záložné právo v prospech Ministrestva výstavby a regionálneho rozvoja SR IČO: 31751067 so sídlom Špitálska 8, 816 44 Bratislava V 1544/05 na bytový dom - 87 b.j. na parcele číslo 1919/121 sč.2441- 661/05
- 1 Vecné bremeno-právo užívania v prospech ELBEVA ,a.s. IČO: 36252204 za účelom umiestnenia inžinierskych sietí slúžiacich pre obytný súbor Kertváros na parc.č. 3786/1,4033,1080 -V5793/05- ,R-424/06



- 1 Vecné bremeno zaťažujúce pozemok v k.ú. Dunajská Streda ,KN-C parc.č. 1940/1 zriadené v prospech pozemkov v k.ú. Dunajská Streda ,KN-C parc.č. 1942/5,1940/3 a 1934/5,spočívajúce v práve zriaďovania,uloženia,vedenia a výstavby kanalizačnej prípojky,na povrchu,nad a pod povrchom zaťaženého pozemku a s tým súvisiacich terénnych úprav ,úprav pôdy a jej porastu,práva vstupu osobami a vjazdu technickými zariadeniami a dopravnými prostriedkami na zaťažený pozemok za účelom prevádzkovania,užívania,údržby,výmeny,zmien a opráv alebo odstránenia kanalizačnej prípojky a práva užívania prípojky v rozsahu znázornenom na geo.pláne č. 360 56 189-185/2007 a v súlade so Zmluvou o zriadení vecného bremena zo dňa 11.12.2007,podľa V 237/08 -vzč.142/08
- 1 Vecné bremeno právo vstupu a prechodu cez pozemok parc.č.1919/85 ako peším sôsobom,tak aj dopravnými prostriedkami a stavebnými mechanizmami v prospech :VÁR-Elektro,s.r.o.,Pofná 891,IČO:31 449 816 -podľa V-3698/04 v.z.1544/04
- 1 List vlastníctva č.5636
- 1 Záložné právo na bytový dom 9 b.j. sociálne byty sč.5851 a na parc.č.3120/42 zast.plocha vo výmere 159 m2 v prospech Ministerstva výstavby a regionálneho rozvoja SR IČO: 31751067 so sídlom Prievozska 2/B, 825 25 Bratislava 26 V 8628/08- 2016/09
- 1 Záložné právo na pozemky:parc.č.3120/48 v prospech UniCredit Bank Slovakia a.s.,Šancová 1/A,813 33 Bratislava,IČO:00 681 709 podľa V-7917/08 v.z.2845/08
- 1 Záložné právo na stavbu -adm.budova so súp.číslo 50 na parc.č.2373/2, na pozemky : registra C KN parc.č.2373/1,parc.č.2373/2,parc.č.2373/3, parc.č.2373/4,parc.č.2374 v prospech Československej obchodnej banky,a.s.,so sídlom Michalská 18,815 63 Bratislava,IČO:36 854 140 podľa V-6179/10 v.z.285/11
- 1 Vecné bremeno právo užívania a vstupu,prechodu a prejazdu peši,motorovými a nemotorovými dopravnými prostriedkami,strojmi a mechanizmami cez pozemok registra C KN parc.č.3409/4 zast.plochy a nádvoria o výmere 14280 m2 v prospech SCHINDLER ESKALATORY,s.r.o.,IČO:36250783,Kračanská cesta 49,929 01 Dunajská Streda podľa V-2150/11 v.z.1323/11
- 1 Vklad vecného bremena spočívajúceho -v práve trvalého uloženia, užívania a údržby vodovodnej a kanalizačnej prípojky a za týmto účelom právo vstupu a vjazdu na pozemky registra C KN parcelné číslo 1894/11, zastavané plochy a nádvoria o výmere 3 m2 a parcelné číslo 1894/21 zastavané plochy a nádvoria o výmere 7 m2,
  - v práve trvalého uloženia, užívania a údržby prípojky vysokého napätia, a za týmto účelom právo vstupu a vjazdu na pozemky registra C KN parcelné číslo 1894/8, zastavané plochy a nádvoria o výmere 5 m2, parcelné číslo 1894/9, zastavané plochy a nádvoria o výmere 5 m2,parcelné číslo 1894/10, zastavané plochy a nádvoria o výmere 3 m2,
  - v práve trvalého uloženia, užívania a údržby distribučného STL plynovodu a prípojky, a za týmto účelom právo vstupu a vjazdu na pozemky registra C KN parcelné číslo 1894/7, zastavané plochy a nádvoria o výmere 88 m2, parcelné číslo 1894/9, zastavané plochy a nádvoria o výmere 5 m2, parcelné číslo 1894/12, zastavané plochy a nádvoria o výmere 61 m2, parcelné číslo 1894/16, zastavané plochy a nádvoria o výmere 4 m2, parcelné číslo 1894/19, zastavané plochy a nádvoria o výmere 164 m2,
  - v práve trvalého uloženia, užívania a údržby prípojky telekomunikačného vedenia, a za týmto účelom právo vstupu a vjazdu na pozemky registra C KN parcelné číslo 1894/15, zastavané plochy a nádvoria o výmere 31 m2, parcelné číslo 1894/16, zastavané plochy a nádvoria o výmere 4 m2, parcelné číslo 1894/17, zastavané plochy a nádvoria o výmere 2 m2,
  - v práve trvalého vybudovania, užívania a údržby stavby cestného telesa, a za týmto účelom právo vstupu, vjazdu, prechodu a prejazdu na pozemky registra C KN parcelné číslo 1915/224, ostatné plochy o výmere 1220 m2, registra C KN parcelné číslo 1915/364, ostatné plochy o výmere 280 m2 v prospech každodobého vlastníka pozemkov registra C KN parc.č.1915/184, 1915/340, 1915/363 podľa V-3797/11 v.z.1923/11
- 1 Vecné bremeno v zmysle § 10 a § 36 Zákona č.656/2004 Z.z. zákona o energetike v platnom znení k pozemku registra C KN parc.č.3733 o výmere 4 638 m2 právo vstupu na uvedený pozemok v rozsahu nevyhnutnom na výkon povolenej činnosti v súlade geom.plánom č.33/2011 z dôvodu obmedzenia vlastníckeho práva k pozemkom vybudovaním elektroenergetických zariadení distribučnej sústavy, v prospech vlastníka tohto elektroenergetického zariadenia,spoločnosť ZSE Distribúcia,a.s.,so sídlom Čulenova č.6,816 47 Bratislava -Z-6111/11 v.z.93/12
- 1 Vecné bremeno v zmysle § 10 a § 36 Zákona č.656/2004 Z.z. zákona o energetike v platnom znení k pozemku registra C KN parc.č.266/3, parc.č.266/4, parc.č.266/1 právo vstupu na uvedený pozemok v rozsahu nevyhnutnom na výkon povolenej činnosti v súlade geom.plánom č.146/2011 z dôvodu obmedzenia vlastníckeho práva k pozemkom vybudovaním elektroenergetických zariadení distribučnej sústavy, v prospech vlastníka tohto elektroenergetického zariadenia,spoločnosť ZSE Distribúcia,a.s.,so sídlom Čulenova č.6,816 47 Bratislava -Z-7350/11 v.z.186/12
- 1 Vecné bremeno právo užívania a právo vstupu,prechodu a prejazdu peši,motorovými a nemotorovými dopravnými prostriedkami,strojmi a mechanizmami cez pozemok registra C KN parc.č.3409/1, parc.č.3409/4, parc.č.3409/5, parc.č.3409/6 v prospech Wertheim,s.r.o.,IČO:00683990, Kračanská cesta 49, 929 01 ,Dunajská Streda podľa V-6910/12 -2977/12
- 1 Vklad vecného bremena spočívajúceho v práve užívania a v práve vstupu,prechodu a prejazdu peši ,motorovými a nemotorovými dopravnými prostriedkami,strojmi a mechanizmami cez pozemky parcely registra C KN parc.č.3409/1, parc.č.3409/5, parc.č.3409/6 v prospech SCHINDLER ESKALATORY,s.r.o.IČO: 36250783,Viedenská cesta 1,929 01 Dunajská Streda podľa V-7056/12 -3039/12
- 1 Vecné bremeno spočívajúceho v práve uloženia, vedenia a výstavby splaškovej kanalizácie pod povrchom zaťaženého pozemku a s tým súvisiacich terénnych úprav, úprav pôdy a jej porastu, v práve vstupu a prechodu osobami a vjazdu a prejazdu technickými zariadeniami a dopravnými prostriedkami cez pozemok registra C KN parc.č.1940/32 za účelom prevádzkovania, užívania, údržby, výmeny, opráv a odstránenia splaškovej kanalizácie v prospech DRON-Nehnutelnosti,s.r.o.,Budovateľská 5677/7A,929 01 Dunajská Streda, IČO:36 242 136 v rozsahu celej dĺžky a šírky zaťažného pozemku podľa V-5351/13 -.č.z.2757/13

- 1 Vecné bremeno práve zriadenia, uloženia, užívania, prevádzkovania, údržby, opravy, rekonštrukcie, modernizácie a vykonania akýchkoľvek inej stavebnej úpravy elektroenergetickej stavby na časť poz. parc.č. 1919/85 zast. pl. o vým 695 m2, parc.č. 1919/88 zast. pl. o vým 4578 m2, parc.č. 1919/107 zast. pl. o vým. 669 m2, v rozsahu vyznačenom v geom. pláne č. 35/2013; vstupu, prechodu a prejazdu peši, motorovými a nemotorovými dopravnými prostriedkami, strojmi a mechanizmami na celú zaťaženú nehnuteľnosť v prospech Západoslovenská distribučná, a.s., IČO: 36361518, Čulenova 6, 816 47 Bratislava, V 521/14 -č.z.613/14

**Iné údaje:**

DOM NA PARC.C.2774/2 NIE JE VLAST.USPOR.  
LIST VL.3496  
LIST VL. 3561  
LIST VL.589  
LIST VL.3251  
LIST VL.3673  
LIST VL.3157  
LV-3719  
LIST VL.3559  
LIST VL.3805  
LIST VL.3431-  
LIST VL.3914  
LIST VL.3966  
LIST VL.3972  
LIST VL.3973  
LIST VL. 3977  
LIST VL. 3992  
LIST VL. 3995  
LIST VL. 4129  
LIST VL.C.3564,3572,3568,3577  
LIST VL. 4175  
LIST VL. 4183  
LIST VL. 45  
Z 4067/95 KVITANCIA NA ZAL.PRAV.C.05/210/94  
LIST VL.4222  
LIST VLASTNICTVA C 4224  
LIST VL. 4241  
LIST VL. 3218  
LIST VL. 1320  
LIST VL. 4363  
LIST VL.C.4416  
LIST VL. 4420  
Z3744/96-URCENIE SUPISNEHO CISLA C.70/1996-1059/96  
Z4522/96-PREVEDENIE G.P. C.32328435-99/1996-1100/96  
LIST VLASTNICTVA C. 4440-1102/96  
LIST VLASTNICTVA C.4441-1103/96  
Z4209/96-PREVEDENIE GEOM.PLANU  
LIST VLASTNICTVA C.4442  
LIST VL. 4460  
LIST VL. 4352  
LIST VL. 4565  
LIST VLASTNICTVA C.4573  
LIST VL. 4631  
LIST VL. 4657- 372/97  
LIST VLASTNICTVA C.4687  
LV VL. 4694  
LIST VL. 4698  
LIST VL. 4744  
LIST VL. 4755  
LIST VL. 4762  
LIST VL. 1  
LIST VL. 4837  
List vl. 4858  
List vl. 4872  
List vl.4923  
List vl. 5019  
List vl. 5026  
Z4911/98-prevedenie gp. č. 32324642-187/98

- 1 List vl.5108
- 1 List vl. 5173
- 1 List vl. 5110
- 1 List.vl.3234
- 1 List vl. 5206
- 1 List vl. 5211
- 1 V 1384/99 Kúpna zmluva
- 1 List vl.5253
- 1 List vl. 4667
- 1 List vl. 3775,3670,3785,1323,3627,3652,3599,3638,3651,4318,5001,4800,5024,4617,
- 1 List vl. 5305
- 1 List vl. 1421
- 1 List vl. 1421
- 1 List vl.č.5423 (na parc.č.1920/515-517)
- 1 List vl. 1421
- 1 List vl. 4255
- 1 List vl. 5850
- 1 List vl. 5877
- 1 List vl. 5890
- 1 List vl. 5790
- 1 List vl. 5894
- 1 List vl. 5754
- 1 List vl. 5389
- 1 List vl. 5993
- 1 List vl. 2919
- 1 list vl.3113
- 1 List vl. 3343
- 1 List vl. 6057
- 1 P1-198/02 predbežné opatrenia na súd, zdržať sa konania ,smerujúceho k podaniu návrhu na vklad vlastníckého práva k nehnuteľnostiam,zakazuje akýmkoľvek spôsobom nakladať s nehnuteľnosťami,najmä akýmkoľvek spôsobom predmetné nehnuteľnosti zaťažovať,zriaďovať vecné práva k cudzej veci a vykonať úkony smerujúce k zastaveniu predmetných nehnuteľností a to parcela č.44/116,44/118.
- 1 List vl.6139
- 1 list vl. 6148
- 1 List vl. 2450
- 1 List vl. 4751
- 1 List vl. 6278
- 1 List vl. 5027
- 1 LIST VL. 6435
- 1 List vl. 6530
- 1 List vl. 6576
- 1 List vl. 6614
- 1 Nájomná zmluva v prospech : Trnavský samosprávny kraj, Starohájska 10, 917 01 Trnava, IČO:37 836 901 zo dňa 26.03.2014 na dobu určitú ,a to na 15 rokov na pozemky registra C KN parc.č.2423 -zast.pl. o výmere 227m2, 2424/1- zast.pl. o výmere 1776m2, 2424/2- zast.pl. o výmere 458m2, 2426- zast.pl. o výmere 13m2, -N-32/14 - č.z.958/14

**Poznámka:**  
Bez zápisu.

*Vysvetlenie: údaje v ČASTI C:ĎARCHY bez uvedenia parcelného čísla alebo poradového čísla vlastníka alebo inej oprávnenej osoby sa týkajú všetkých nehnuteľností a všetkých vlastníkov a iných oprávnených osôb na liste vlastníctva.*

Úrad geodézie, kartografie a katastra Slovenskej republiky  
**VÝPIS Z KATASTRA NEHNUTEĽNOSTÍ**

Okres: Dunajská Streda

Vytvorené cez katastrálny portál

Obec: DUNAJSKÁ STREDA

Dátum vyhotovenia 21.08.2014

Katastrálne územie: Dunajská Streda

Čas vyhotovenia: 14:08:36

**VÝPIS Z LISTU VLASTNÍCTVA č. 7652**

ČASŤ A: MAJETKOVÁ PODSTATA

**PARCELY registra "C" evidované na katastrálnej mape**

Parcelné číslo	Výmera v m2	Druh pozemku	Spôsob využ. p.	Umiest. pozemku	Právny vzťah	Druh ch.n.
1985/ 13	37	Zastavané plochy a nádvoria	18	1		, 501
1985/ 14	488	Zastavané plochy a nádvoria	18	1		, 501
1985/ 34	84	Zastavané plochy a nádvoria	16	1		, 501
1985/ 35	64	Zastavané plochy a nádvoria	16	1		, 501
1985/ 36	2	Zastavané plochy a nádvoria	18	1		, 501

Legenda:

Spôsob využívania pozemku:

18 - Pozemok, na ktorom je dvor

16 - Pozemok, na ktorom je postavená nebytová budova označená súpisným číslom

Druh chránenej nehnuteľnosti:

501 - Chránená vodohospodárska oblasť

Umiestnenie pozemku:

1 - Pozemok je umiestnený v zastavanom území obce

**Stavby**

Súpisné číslo	na parcele číslo	Druh stavby	Popis stavby	Druh ch.n.	Umiest. stavby
6396	1985/ 34	20	hala		1
6396	1985/ 35	20	hala		1

Legenda:

Druh stavby:

20 - Iná budova

Kód umiestnenia stavby:

1 - Stavba postavaná na zemskom povrchu

**ČASŤ B: VLASTNÍCI A INÉ OPRÁVNENÉ OSOBY**

Por. číslo Príezvisko, meno (názov), rodné príezvisko, dátum narodenia, rodné číslo (IČO) a Spoluvlastnícky podiel miesto trvalého pobytu (sídlo) vlastníka

Účastník právneho vzťahu:

Vlastník

1 Auto- Sisi,s.r.o., Povodská 3636, Dunajská Streda, PSČ 92901, SR

1 / 1

IČO :

Titul nadobudnutia

Z-2598/14-Dohoda o odstúpení od Kúpnej zmluvy ( V-559/13 )

**ČASŤ C: ĽARCHY**

Bez zápisu.

Iné údaje:

Bez zápisu.

Poznámka:

**Bez zápisu.**



**SAMOSPRÁVA MESTA DUNAJSKÁ STREDA**  
**DUNASZERDAHELY VÁROSA ÖNKORMÁNYZATA**  
Hlavná 50/16, 929 01 Dunajská Streda

Číslo: 22/6/2012

Dunajská Streda, 26.6.2012

**UZNESENIE**

z 22. zasadnutia Mestského zastupiteľstva Dunajská Streda,  
konaného dňa 26. júna 2012 vo veľkej zasadačke na Radnici v Dunajskej Strede

**k bodu č. 33. Návrh na odpredaj pozemku nachádzajúceho sa v katastrálnom území Dunajská Streda, v obci Dunajská Streda, parcely č. 1986/3 o výmere 49 m<sup>2</sup>, vytvorenej geometrickým plánom č. 33472602-21/11, vyhotoveným dňa 03.02.2011, vyhotoviteľom Ing. Kovács Imrich, v prospech spoločnosti AUTO-SiSi, s.r.o., so sídlom Povodská cesta 3636, 929 01 Dunajská Streda, IČO: 36 221 422.**

**Uznesenie**  
**č. 22/353/2012**

**Mestské zastupiteľstvo Dunajská Streda**

**s c h v a ľ u j e**

1. Odpredaj pozemku nachádzajúceho sa v katastrálnom území Dunajská Streda, v obci Dunajská Streda, par. č. 1986/3 o výmere 49 m<sup>2</sup>, vytvorenej geometrickým plánom č. 33 472 602-21/11, vyhotoveným dňa 03.02.2011, vyhotoviteľom Ing. Kovács Imrich, overeným Správou katastra v Dunajskej Strede pod. č. 194/11, dňa 18.02.2011, v prospech spoločnosti AUTO SiSi, s.r.o., so sídlom Povodská cesta 3636, 929 01 Dunajská Streda, IČO: 36 221 422 za všeobecnú hodnotu pozemku vo výške 1 930,- € (slovom: jedentisícdeväťstotridsať eur).

2. Odpredaj vyššie uvedenej nehnuteľnosti, ako prípad hodný osobitného zreteľa v súlade s § 9a ods. 8, písm. e) zákona NR SR č. 138/1991 o majetku obcí v znení neskorších zmien a doplnkov z dôvodu, že nadobudnutím vlastníctva k hore uvedenej nehnuteľnosti sa zabezpečí žiadateľovi ako vlastníkovi prístup k pozemkom, par. č. 1985/13, č. 1985/14, č. 1985/35, č. 1985/36, nachádzajúcich sa v k. ú. Dunajská Streda.

Schválenie tohto návrhu ako prípadu hodného osobitného zreteľa v zmysle § 9a ods. 8, písm. e) zákona NR SR č. 138/1991 o majetku obcí v znení neskorších predpisov je podmienené odsúhlasením trojpätinovou väčšinou všetkých poslancov mestského zastupiteľstva.

Hlasovanie č. 38:


prítomní : 21  
za : 14  
proti : 1  
zdržal sa : 6  
nehlasoval: 0

Uznesenie *nebolo* schválené na základe  
v zmysle § 9a ods. 8, písm. e) zákona  
NR SR č. 138/1991 o majetku obcí  
v znení neskorších predpisov



JUDr. Hájos Zoltán  
primátor mesta

AUTO-SiSi, s.ro., IČO: 36 221 422, sídlom Povodská cesta 3636, 929 01 Dunajská Streda



Titl.  
Mesto Dunajská Streda  
Hlavná 50/16  
929 01 Dunajská Streda


v Dunajskej Strede, dňa 07.06.2012

Vec: Žiadosť o odkúpenie pozemku

Spoločnosť AUTO-SiSi, s.ro., IČO: 36 221 422, sídlom Povodská cesta 3636, 929 01 Dunajská Streda, zastúpená Jurajom Hrobárekom konateľom spoločnosti, touto cestou obracia na Vás so žiadosťou o odkúpenie pozemku, nachádzajúcej sa v k. ú. Dunajská Streda, v obci Dunajská Streda par. č. 1986/3, o výmere 49 m<sup>2</sup>, vytvorenej geometrickým plánom č. 33472602-21/11, vyhotoveným dňa 03.02.2011, vyhotoviteľom Ing. Kovács Imrich dňa 03.02.2011. Svoju žiadosť odôvodňujem tým, že prechod cez vyššie uvedený pozemok zabezpečí prístup zo strany Zelenej ulice k pozemkom, par. č. 1985/14, č. 1985/13, č. 1968/34, č. 1985/35, č. 1985/36, ktoré sú vo vlastníctve našej spoločnosti. Vyššie uvedená parcela by bola využívaná výlučne na vjazd a výjazd nových osobných automobilov z areálu spoločnosti AUTO-SiSi, s.r.o.. Uvedeným vjazdom a výjazdom nových osobných automobilov by sa zabezpečilo zaparkovanie a uskladnenie nových automobilov určených na odpredaj klientom nášho autosalónu značky KIA.

Za vybavenie našej žiadosti Vám vopred ďakujem.

S pozdravom.





AUTO-SiSi, s.ro., IČO: 36 221 422, sídlom Povodská cesta 3636, 929 01 Dunajská Streda

Mestský úrad Dunajská Streda		Ročník znáška:
Číslo dátum:	17-10-2011	Ročník znáška:
Podanie číslo:	14225/011	Ročník znáška:
Prílohy:	Výstavuje:	

Titl.

Komisia pre výstavbu, dopravu  
a využitie štrukturálnych fondov  
Mestského zastupiteľstva  
Dunajská Streda  
Hlavná 50/16  
929 01 Dunajská Streda


v Dunajskej Strede, dňa: 17.10.2011

**Vec: Doplnenie informácie k žiadosti o odkúpenie pozemku č. par. č. 1986/3, o výmere 49 m<sup>2</sup> zo dňa 20.07.2011.**

V nadväznosti na stanovisko Komisie pre výstavbu, dopravu a využitie štrukturálnych fondov Mestského zastupiteľstva Dunajská Streda z riadnej schôdze konanej dňa 30.08.2011, spoločnosť AUTO-SiSi, s.ro., IČO: 36 221 422, sídlom Povodská cesta 3636, 929 01 Dunajská Streda, zastúpená Jurajom Hrobárom konateľom spoločnosti, touto cestou predkladá nasledovné doplňujúce informácie k žiadosti o odkúpenie pozemku, par. č. 1986/3, o výmere 49 m<sup>2</sup>, vytvorenej geometrickým plánom č. 33472602-21/11, vyhotoveným dňa 03.02.2011, vyhotoviteľom Ing. Kovács Imrich, nachádzajúcej sa v k. ú. Dunajská Streda, v obci Dunajská Streda, zo dňa 20.07.2011:

Parcela č. 1986/3, o výmere 49 m<sup>2</sup>, vytvorená geometrickým plánom č. 33472602-21/11, vyhotoveným dňa 03.02.2011, vyhotoviteľom Ing. Kovács Imrich by bola využívaná výlučne na vjazd a výjazd nových osobných automobilov z areálu spoločnosti AUTO-SiSi, s.r.o.. Uvedeným vjazdom a výjazdom nových osobných automobilov by sa zabezpečilo zaparkovanie a uskladnenie nových automobilov určených na odpredaj klientom nášho autosalónu značky KIA.

S pozdravom.

  
\_\_\_\_\_  
AUTO-SiSi, s.r.o.  
Juraj Hrobárek – konateľ spoločnosti



**MESTO DUNAJSKÁ STREDA – DUNASZERDAHELY VÁROSA**

**MESTSKÝ ÚRAD – VÁROSI HIVATAL**

**Odbor finančný a evidencie majetku – Pénzügyi és vagyon-nyilvántartási főosztály**

**Hlavná 50/16, 929 01 Dunajská Streda**

**AUTO-SiSi, s.r.o.**  
**Povodská cesta 3636**  
**929 01 Dunajská Streda**

**Váš list číslo/zo dňa**  
20.07.2011

**Naše číslo**  
16661/3660/2011/023-ŠG

**Vybvuje/linka**  
Štefan Gálffy

**Dunajská Streda**  
17.10.2011

**Vec: Oznámenie**

Oznamujeme Vám, že Mestské zastupiteľstvo Dunajská Streda na svojom zasadnutí dňa 27.09.2011, Uznesením číslo 11/156/2011 **neschválilo** odpredaj pozemku nachádzajúceho sa v katastrálnom území Dunajská Streda, parc. č. 1986/3 o výmere 49 m<sup>2</sup>, vytvoreného geometrickým plánom č. 33 472 602-21/11, vyhotoveným dňa 03.02.2011, vyhotoviteľom Ing. Kovács Imrich, v prospech Vašej spoločnosti.

V prípade Vášho záujmu o konzultáciu v tejto záležitosti nás môžete kontaktovať telefonicky na telefónnom čísle: +421918607331 alebo osobne na Mestskom úrade v Dunajskej Strede, číslo dverí 210.

S pozdravom



JUDr. Zoltán Hájos  
primátor mesta

Príloha: Uznesenie Mestského zastupiteľstva Dunajská Streda č. 11/156/2011 zo dňa 27.09.2011.

Fax: 031/552 71 42  
Telefón: +421 918/607 331

[www.dunstreda.sk](http://www.dunstreda.sk)  
IČO: 00305383

E-mail:  
stefan.galffy@dunstreda.eu



**SAMOSPRÁVA MESTA DUNAJSKÁ STREDA**  
**DUNASZERDAHELY VÁROSA ÖNKORMÁNYZATA**  
Hlavná 50/16, 929 01 Dunajská Streda

Číslo: 11/6/2011

Dunajská Streda, 27.9.2011

**Uznesenie**

z 11. zasadnutia Mestského zastupiteľstva Dunajská Streda,  
konaného dňa 27. septembra 2011 vo veľkej zasadačke na Radnici v Dunajskej Strede

**k bodu č. 11. Návrh na odpredaj pozemku nachádzajúceho sa v katastrálnom území Dunajská Streda, v obci Dunajská Streda, parcely č. 1986/3 o výmere 49 m<sup>2</sup>, vytvorenej geometrickým plánom č. 33472602-21/11, vyhotoveným dňa 03.02.2011, vyhotoviteľom Ing. Kovács Imrich, v prospech spoločnosti AUTO-SiSi, s.r.o., so sídlom Povodská cesta 3636, 929 01 Dunajská Streda, IČO: 36 221 422.**

**Uznesenie**

**č. 11/156/2011**

**Mestské zastupiteľstvo Dunajská Streda**

**A/ schvaľuje**

odpredaj pozemku nachádzajúceho sa v katastrálnom území Dunajská Streda, v obci Dunajská Streda, parc. č. 1986/3 o výmere 49 m<sup>2</sup>, vytvorenej geometrickým plánom č. 33 472 602-21/11, vyhotoveným dňa 03.02.2011, vyhotoviteľom Ing. Kovács Imrich, overeným Správou katastra v Dunajskej Strede pod. č. 194/11, dňa 18.02.2011, v prospech spoločnosti AUTO SiSi, s.r.o., so sídlom Povodská cesta 3636, 929 01 Dunajská Streda, IČO: 36 221 422 za všeobecnú hodnotu pozemku, stanovenú znaleckým posudkom č. 39/2011, vypracovaným Ing. Jolanou Némethovou, dňa 30.03.2011 vo výške 1 930,- € (slovom: jedentisícdeväťstotridsať eur).

2. Odpredaj vyššie uvedenej nehnuteľnosti, ako prípad hodný osobitného zreteľa v súlade s § 9a ods. 8, písm. e) zákona NR SR č. 138/1991 o majetku obcí v znení neskorších zmien a doplnkov z dôvodu, že nadobudnutím vlastníctva k hore uvedenej nehnuteľnosti sa zabezpečí žiadateľovi ako vlastníkovi prístup k pozemku, parc. č. 1985/14, nachádzajúcej sa v k. ú. Dunajská Streda.

Schválenie tohto návrhu ako prípadu hodného osobitného zreteľa v zmysle § 9a ods. 8, písm. e) zákona NR SR č. 138/1991 o majetku obcí v znení neskorších predpisov je podmienené odsúhlasením trojpätinovou väčšinou všetkých poslancov mestského zastupiteľstva.

**B/ poveruje primátora**

na vykonanie potrebných úkonov k zabezpečeniu realizácie tohto uznesenia mestského zastupiteľstva.

**Hlasovanie č. 19:**

prítomní : 25

za : 0

proti : 25

zdržal sa : 0

nehlasoval: 0

Uznesenie *nebolo* schválené  
z technických príčin. Nasledovalo  
opakované hlasovanie:

**Hlasovanie č. 20:**

prítomní : 25

za : 13

proti : 12

zdržal sa : 0

nehlasoval: 0

Uznesenie *nebolo* schválené



.....  
JUDr. Hájos Zoltán  
primátor mesta



**SAMOSPRÁVA MESTA DUNAJSKÁ STREDA**  
**DUNASZERDAHELY VÁROS ÖNKORMÁNYZATA**  
Hlavná 50/16, 929 01 Dunajská Streda

Číslo: 8/6/2011

Dunajská Streda, 13.9.2011

**UZNESENIE**

z 8. zasadnutia Mestskej rady Dunajská Streda,  
konaného dňa 13. septembra 2011 v malej zasadačke na Radnici v Dunajskej Strede

k bodu č. 7. Návrh na odpredaj pozemku nachádzajúceho sa v katastrálnom území Dunajská Streda, v obci Dunajská Streda, parcely č. 1986/3 o výmere 49 m<sup>2</sup>, vytvorenej geometrickým plánom č. 33472602-21/11, vyhotoveným dňa 03.02.2011, vyhotoviteľom Ing. Kovács Imrich, v prospech spoločnosti AUTO-SiSi, s.r.o., so sídlom Povodská cesta 3636, 929 01 Dunajská Streda, IČO: 36 221 422.

**Uznesenie**  
**č. 8/142/2011**

**Mestská rada Dunajská Streda**

**d o p o r u č u j e**

**Mestskému zastupiteľstvu Dunajská Streda schváliť**

1. odpredaj pozemku nachádzajúceho sa v katastrálnom území Dunajská Streda, v obci Dunajská Streda, parc. č. 1986/3 o výmere 49 m<sup>2</sup>, vytvorenej geometrickým plánom č. 33 472 602-21/11, vyhotoveným dňa 03.02.2011, vyhotoviteľom Ing. Kovács Imrich, overeným Správou katastra v Dunajskej Strede pod. č. 194/11, dňa 18.02.2011, v prospech spoločnosti AUTO SiSi, s.r.o., so sídlom Povodská cesta 3636, 929 01 Dunajská Streda, IČO: 36 221 422 za všeobecnú hodnotu pozemku, stanovenú znaleckým posudkom č. 39/2011, vypracovaným Ing. Jolanou Némethovou, dňa 30.03.2011 vo výške 1 930,- € (slovom: jedentisícdeväťstotridsať eur).

2. odpredaj vyššie uvedenej nehnuteľnosti, ako prípad hodný osobitného zreteľa v súlade s § 9a ods. 8, písm. e) zákona NR SR č. 138/1991 o majetku obcí v znení neskorších zmien a doplnkov z dôvodu, že nadobudnutím vlastníctva k hore uvedenej nehnuteľnosti sa zabezpečí žiadateľovi ako vlastníčkovi prístup k pozemku, parc. č. 1985/14, nachádzajúcej sa v k. ú. Dunajská Streda.

Schválenie tohto návrhu ako prípadu hodného osobitného zreteľa v zmysle § 9a ods. 8, písm. e) zákona NR SR č. 138/1991 o majetku obcí v znení neskorších predpisov je podmienené odsúhlasením trojpäťtinovou väčšinou všetkých poslancov mestského zastupiteľstva.

**Výsledok hlasovania:**

prítomní : 8  
za : 5  
proti : 3  
zdržal sa : 0  
nehlasoval: 0

Uznesenie bolo schválené

.....  
JUDr. Hájos Zoltán  
primátor mesta

Juraj Hrobárek, nar. 02.02.1966, Ul. Svätého Juraja, 929 01 Dunajská Streda

Mestský úrad Dunajská Streda	Registračný značka
29-07-2011	Štátny úrad dane
Podpis:	
Miesto:	Prílohy:

Titl.  
Mesto Dunajská Streda  
Hlavná 50/16  
929 01 Dunajská Streda

Vec: Žiadosť o odkúpenie pozemku

Dolupodpísaný Juraj Hrobárek, nar. 02.02.1966, Ul. Svätého Juraja 15, 929 01 Dunajská Streda, touto cestou obraciam na Vás so žiadosťou o odkúpenie pozemku, par. č. 2592/43, o výmere 27 m<sup>2</sup>, nachádzajúcej sa v k. ú. Dunajská Streda, v obci Dunajská Streda vedenej na LV č. 3251 Katastrálnym úradom v Trnave Správou katastra Dunajská Streda. Svoju žiadosť odôvodňujem tým, že prechod cez vyššie uvedený pozemok zabezpečí prístup zo strany Vajanskej ulice k pozemkom č. 2592/58, č. 2310/2 a č. 2311/2, ktoré sú v mojom vlastníctve. V záujme zabezpečenie prístupu k vyššie uvedeným pozemkom, parcelu č. 2592/62, vytvorenú geometrickým plánom č. 33472602-18/11 zo dňa 27.1.2011, hodlám odkúpiť od vlastníka Ladislava Mészároša.

Za vybavenie našej žiadosti Vám vopred ďakujem.

S pozdravom.

  
Juraj Hrobárek

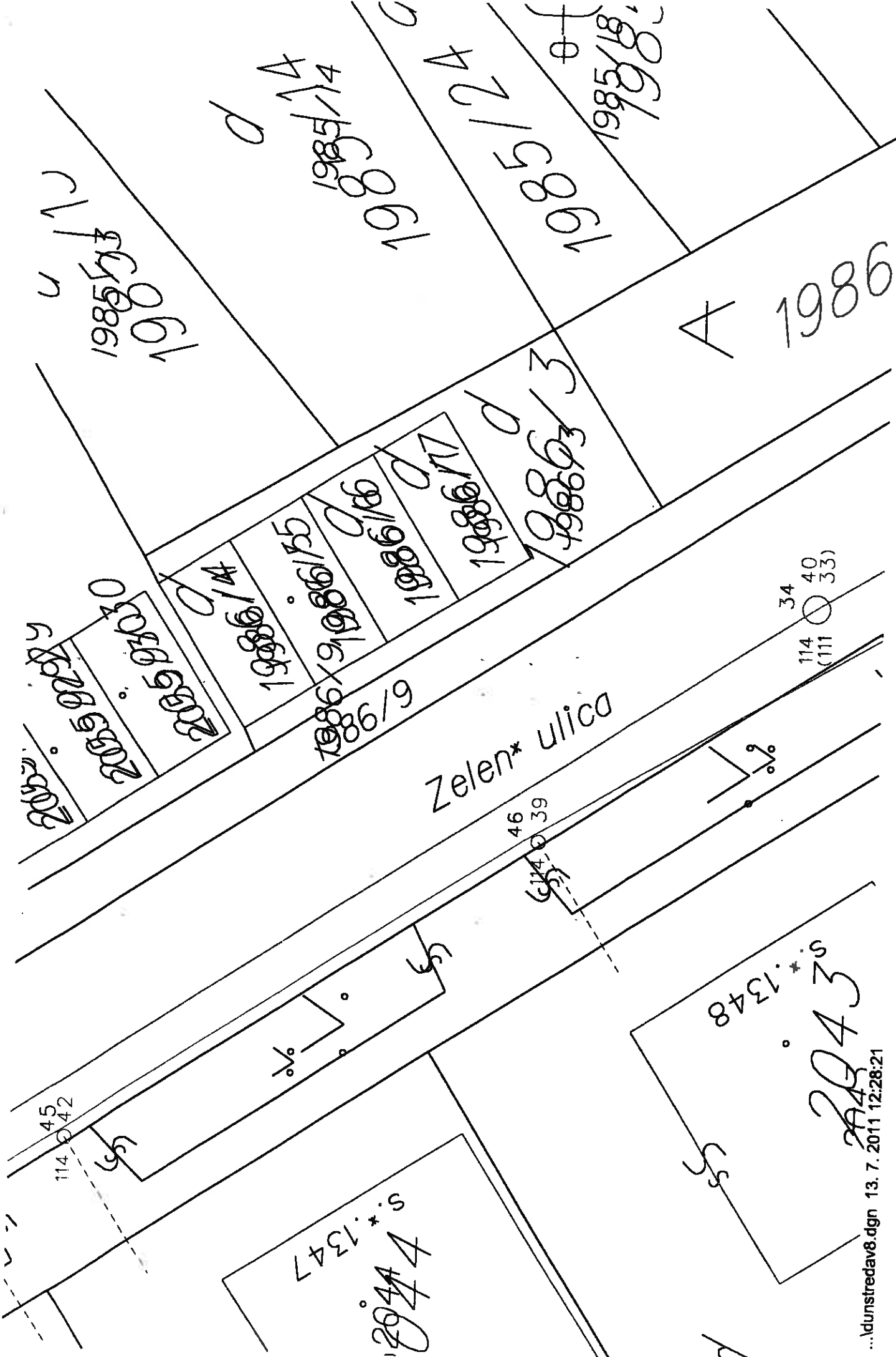


Vo vyznačenom priestore sa nenachádzajú podzemné káblové vn - nn vedenia v správe Západoslovenskej energetiky, a. s. Vzdušné vedenia požadujeme rešpektovať v plnom rozsahu. Toto stanovisko nenahrádza vyjadrenie k projektovej dokumentácii na územné rozhodnutie, alebo stavebné povolenie.

19.7.2011

Západoslovenská energetika  
akciová spoločnosť  
1  
správa energetických zariadení  
juh





Zelen\* ulica

A 1986

34  
40  
114 (111) 33

46  
39

s\* 1348  
2043

s\* 1347  
2044

PČ 1986/3

IDENTIFIKÁCIA PLYNÁRENSKÝCH ZARIADENÍ (PZ)

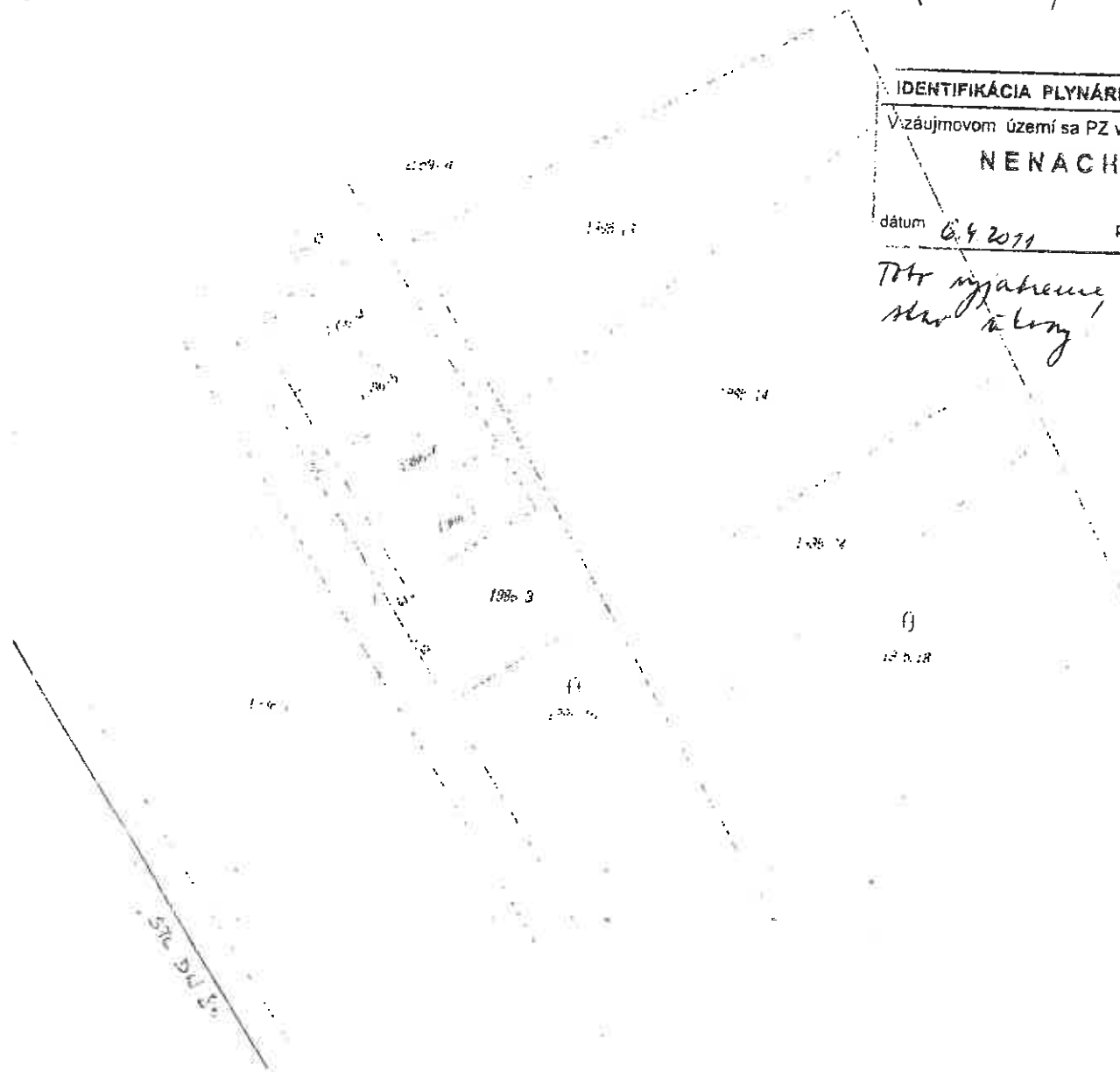
Vzájomným územím sa PZ v správe SPP - distribúcia a s

NENACHÁDZAJÚ

dátum 6.9.2011

podpis: *[Signature]*

Toto nariadenie nemá právny účinok



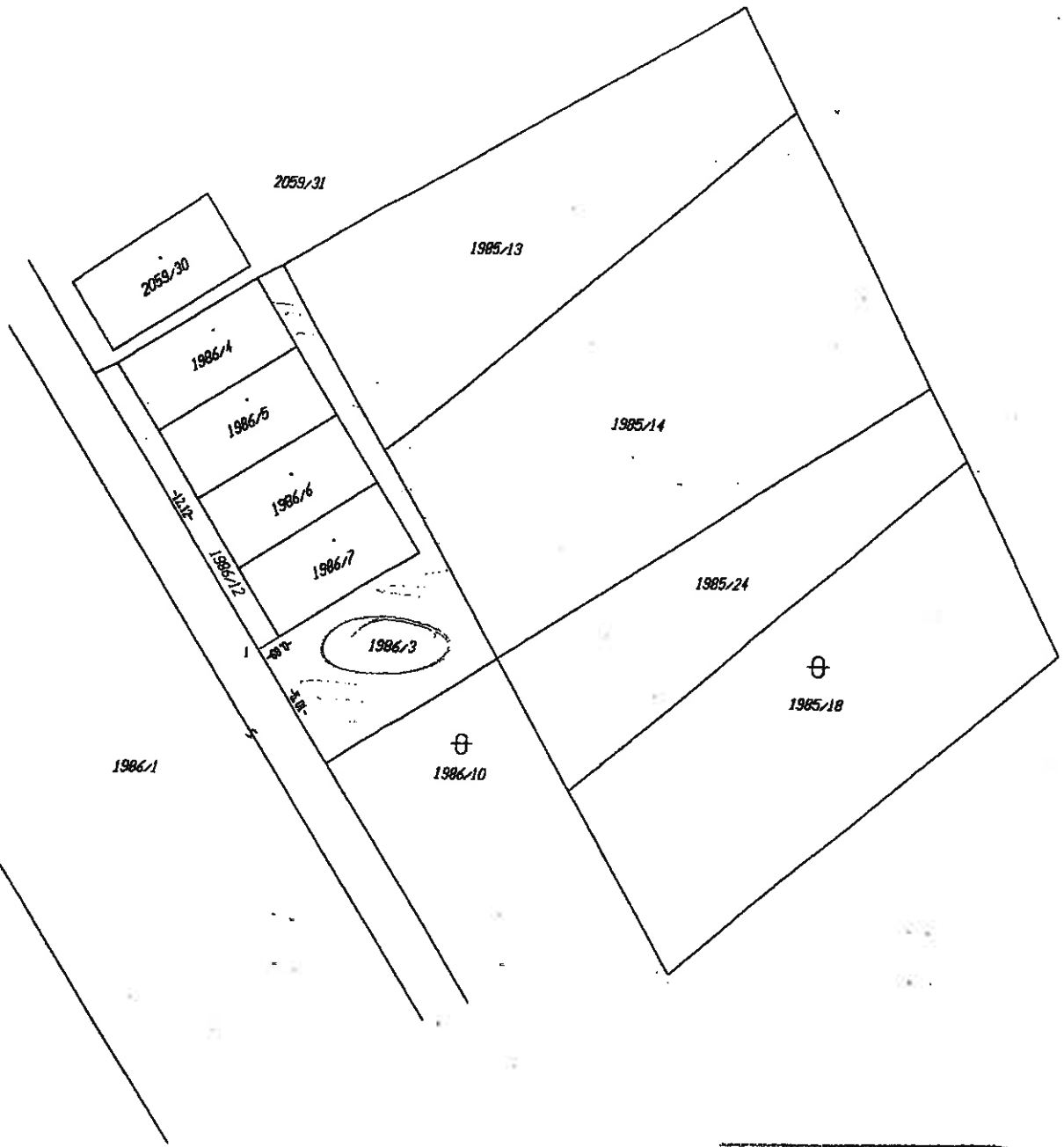
Geometrický plán je podľa zákona č. 145/2002 Z.z. o výkone stavebných úkonov a o zmene a doplnení niektorých zákonov v znení neskorších predpisov.

Ing. KOVÁCS Imrich  
Átriová ul. 1576/11  
920 01 Dunajská Streda  
mobil 0903/740710

Objekt	1986-1	Číslo	1986-1	Objekt	1986-100
Objekt	1986-2	Číslo	1986-2	Objekt	1986-101
Objekt	1986-3	Číslo	1986-3	Objekt	1986-102
Objekt	1986-4	Číslo	1986-4	Objekt	1986-103
Objekt	1986-5	Číslo	1986-5	Objekt	1986-104
Objekt	1986-6	Číslo	1986-6	Objekt	1986-105
Objekt	1986-7	Číslo	1986-7	Objekt	1986-106
Objekt	1986-8	Číslo	1986-8	Objekt	1986-107
Objekt	1986-9	Číslo	1986-9	Objekt	1986-108
Objekt	1986-10	Číslo	1986-10	Objekt	1986-109
Objekt	1986-11	Číslo	1986-11	Objekt	1986-110
Objekt	1986-12	Číslo	1986-12	Objekt	1986-111
Objekt	1986-13	Číslo	1986-13	Objekt	1986-112
Objekt	1986-14	Číslo	1986-14	Objekt	1986-113
Objekt	1986-15	Číslo	1986-15	Objekt	1986-114
Objekt	1986-16	Číslo	1986-16	Objekt	1986-115
Objekt	1986-17	Číslo	1986-17	Objekt	1986-116
Objekt	1986-18	Číslo	1986-18	Objekt	1986-117
Objekt	1986-19	Číslo	1986-19	Objekt	1986-118
Objekt	1986-20	Číslo	1986-20	Objekt	1986-119
Objekt	1986-21	Číslo	1986-21	Objekt	1986-120
Objekt	1986-22	Číslo	1986-22	Objekt	1986-121
Objekt	1986-23	Číslo	1986-23	Objekt	1986-122
Objekt	1986-24	Číslo	1986-24	Objekt	1986-123
Objekt	1986-25	Číslo	1986-25	Objekt	1986-124
Objekt	1986-26	Číslo	1986-26	Objekt	1986-125
Objekt	1986-27	Číslo	1986-27	Objekt	1986-126
Objekt	1986-28	Číslo	1986-28	Objekt	1986-127
Objekt	1986-29	Číslo	1986-29	Objekt	1986-128
Objekt	1986-30	Číslo	1986-30	Objekt	1986-129
Objekt	1986-31	Číslo	1986-31	Objekt	1986-130
Objekt	1986-32	Číslo	1986-32	Objekt	1986-131
Objekt	1986-33	Číslo	1986-33	Objekt	1986-132
Objekt	1986-34	Číslo	1986-34	Objekt	1986-133
Objekt	1986-35	Číslo	1986-35	Objekt	1986-134
Objekt	1986-36	Číslo	1986-36	Objekt	1986-135
Objekt	1986-37	Číslo	1986-37	Objekt	1986-136
Objekt	1986-38	Číslo	1986-38	Objekt	1986-137
Objekt	1986-39	Číslo	1986-39	Objekt	1986-138
Objekt	1986-40	Číslo	1986-40	Objekt	1986-139
Objekt	1986-41	Číslo	1986-41	Objekt	1986-140
Objekt	1986-42	Číslo	1986-42	Objekt	1986-141
Objekt	1986-43	Číslo	1986-43	Objekt	1986-142
Objekt	1986-44	Číslo	1986-44	Objekt	1986-143
Objekt	1986-45	Číslo	1986-45	Objekt	1986-144
Objekt	1986-46	Číslo	1986-46	Objekt	1986-145
Objekt	1986-47	Číslo	1986-47	Objekt	1986-146
Objekt	1986-48	Číslo	1986-48	Objekt	1986-147
Objekt	1986-49	Číslo	1986-49	Objekt	1986-148
Objekt	1986-50	Číslo	1986-50	Objekt	1986-149
Objekt	1986-51	Číslo	1986-51	Objekt	1986-150
Objekt	1986-52	Číslo	1986-52	Objekt	1986-151
Objekt	1986-53	Číslo	1986-53	Objekt	1986-152
Objekt	1986-54	Číslo	1986-54	Objekt	1986-153
Objekt	1986-55	Číslo	1986-55	Objekt	1986-154
Objekt	1986-56	Číslo	1986-56	Objekt	1986-155
Objekt	1986-57	Číslo	1986-57	Objekt	1986-156
Objekt	1986-58	Číslo	1986-58	Objekt	1986-157
Objekt	1986-59	Číslo	1986-59	Objekt	1986-158
Objekt	1986-60	Číslo	1986-60	Objekt	1986-159
Objekt	1986-61	Číslo	1986-61	Objekt	1986-160
Objekt	1986-62	Číslo	1986-62	Objekt	1986-161
Objekt	1986-63	Číslo	1986-63	Objekt	1986-162
Objekt	1986-64	Číslo	1986-64	Objekt	1986-163
Objekt	1986-65	Číslo	1986-65	Objekt	1986-164
Objekt	1986-66	Číslo	1986-66	Objekt	1986-165
Objekt	1986-67	Číslo	1986-67	Objekt	1986-166
Objekt	1986-68	Číslo	1986-68	Objekt	1986-167
Objekt	1986-69	Číslo	1986-69	Objekt	1986-168
Objekt	1986-70	Číslo	1986-70	Objekt	1986-169
Objekt	1986-71	Číslo	1986-71	Objekt	1986-170
Objekt	1986-72	Číslo	1986-72	Objekt	1986-171
Objekt	1986-73	Číslo	1986-73	Objekt	1986-172
Objekt	1986-74	Číslo	1986-74	Objekt	1986-173
Objekt	1986-75	Číslo	1986-75	Objekt	1986-174
Objekt	1986-76	Číslo	1986-76	Objekt	1986-175
Objekt	1986-77	Číslo	1986-77	Objekt	1986-176
Objekt	1986-78	Číslo	1986-78	Objekt	1986-177
Objekt	1986-79	Číslo	1986-79	Objekt	1986-178
Objekt	1986-80	Číslo	1986-80	Objekt	1986-179
Objekt	1986-81	Číslo	1986-81	Objekt	1986-180
Objekt	1986-82	Číslo	1986-82	Objekt	1986-181
Objekt	1986-83	Číslo	1986-83	Objekt	1986-182
Objekt	1986-84	Číslo	1986-84	Objekt	1986-183
Objekt	1986-85	Číslo	1986-85	Objekt	1986-184
Objekt	1986-86	Číslo	1986-86	Objekt	1986-185
Objekt	1986-87	Číslo	1986-87	Objekt	1986-186
Objekt	1986-88	Číslo	1986-88	Objekt	1986-187
Objekt	1986-89	Číslo	1986-89	Objekt	1986-188
Objekt	1986-90	Číslo	1986-90	Objekt	1986-189
Objekt	1986-91	Číslo	1986-91	Objekt	1986-190
Objekt	1986-92	Číslo	1986-92	Objekt	1986-191
Objekt	1986-93	Číslo	1986-93	Objekt	1986-192
Objekt	1986-94	Číslo	1986-94	Objekt	1986-193
Objekt	1986-95	Číslo	1986-95	Objekt	1986-194
Objekt	1986-96	Číslo	1986-96	Objekt	1986-195
Objekt	1986-97	Číslo	1986-97	Objekt	1986-196
Objekt	1986-98	Číslo	1986-98	Objekt	1986-197
Objekt	1986-99	Číslo	1986-99	Objekt	1986-198
Objekt	1986-100	Číslo	1986-100	Objekt	1986-199

GEOMETRICKÝ PLÁN na

Objekt	1986-1	Číslo	1986-1	Objekt	1986-100
Objekt	1986-2	Číslo	1986-2	Objekt	1986-101
Objekt	1986-3	Číslo	1986-3	Objekt	1986-102
Objekt	1986-4	Číslo	1986-4	Objekt	1986-103
Objekt	1986-5	Číslo	1986-5	Objekt	1986-104
Objekt	1986-6	Číslo	1986-6	Objekt	1986-105
Objekt	1986-7	Číslo	1986-7	Objekt	1986-106
Objekt	1986-8	Číslo	1986-8	Objekt	1986-107
Objekt	1986-9	Číslo	1986-9	Objekt	1986-108
Objekt	1986-10	Číslo	1986-10	Objekt	1986-109
Objekt	1986-11	Číslo	1986-11	Objekt	1986-110
Objekt	1986-12	Číslo	1986-12	Objekt	1986-111
Objekt	1986-13	Číslo	1986-13	Objekt	1986-112
Objekt	1986-14	Číslo	1986-14	Objekt	1986-113
Objekt	1986-15	Číslo	1986-15	Objekt	1986-114
Objekt	1986-16	Číslo	1986-16	Objekt	1986-115
Objekt	1986-17	Číslo	1986-17	Objekt	1986-116
Objekt	1986-18	Číslo	1986-18	Objekt	1986-117
Objekt	1986-19	Číslo	1986-19	Objekt	1986-118
Objekt	1986-20	Číslo	1986-20	Objekt	1986-119
Objekt	1986-21	Číslo	1986-21	Objekt	1986-120
Objekt	1986-22	Číslo	1986-22	Objekt	1986-121
Objekt	1986-23	Číslo	1986-23	Objekt	1986-122
Objekt	1986-24	Číslo	1986-24	Objekt	1986-123
Objekt	1986-25	Číslo	1986-25	Objekt	1986-124
Objekt	1986-26	Číslo	1986-26	Objekt	1986-125
Objekt	1986-27	Číslo	1986-27	Objekt	1986-126
Objekt	1986-28	Číslo	1986-28	Objekt	1986-127
Objekt	1986-29	Číslo	1986-29	Objekt	1986-128
Objekt	1986-30	Číslo	1986-30	Objekt	1986-129
Objekt	1986-31	Číslo	1986-31	Objekt	1986-130
Objekt	1986-32	Číslo	1986-32	Objekt	1986-131
Objekt	1986-33	Číslo	1986-33	Objekt	1986-132
Objekt	1986-34	Číslo	1986-34	Objekt	1986-133
Objekt	1986-35	Číslo	1986-35	Objekt	1986-134
Objekt	1986-36	Číslo	1986-36	Objekt	1986-135
Objekt	1986-37	Číslo	1986-37	Objekt	1986-136
Objekt	1986-38	Číslo	1986-38	Objekt	1986-137
Objekt	1986-39	Číslo	1986-39	Objekt	1986-138
Objekt	1986-40	Číslo	1986-40	Objekt	1986-139
Objekt	1986-41	Číslo	1986-41	Objekt	1986-140
Objekt	1986-42	Číslo	1986-42	Objekt	1986-141
Objekt	1986-43	Číslo	1986-43	Objekt	1986-142
Objekt	1986-44	Číslo	1986-44	Objekt	1986-143
Objekt	1986-45	Číslo	1986-45	Objekt	1986-144
Objekt	1986-46	Číslo	1986-46	Objekt	1986-145
Objekt	1986-47	Číslo	1986-47	Objekt	1986-146
Objekt	1986-48	Číslo	1986-48	Objekt	1986-147
Objekt	1986-49	Číslo	1986-49	Objekt	1986-148
Objekt	1986-50	Číslo	1986-50	Objekt	1986-149
Objekt	1986-51	Číslo	1986-51		



**SPOPLATNENÉ PODĽA  
Zákona č. 145/95 Z. z.**

Geometrický plán je podkladom na právne úkony, keď údaje doterajšieho stavu výkazu výmer sú zhodné s údajmi platných výpisov z katastra nehnuteľnosti

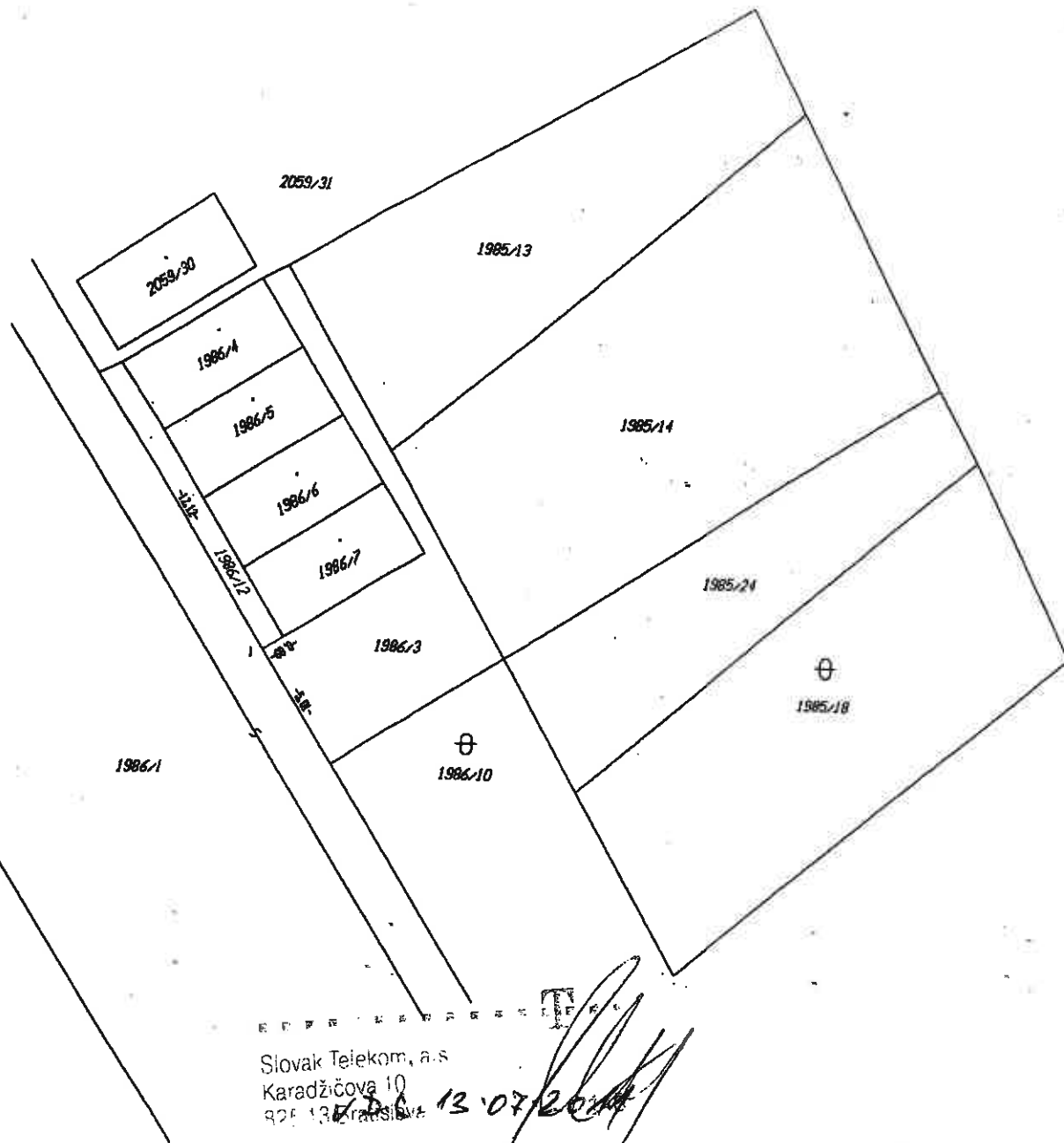
Vyhoviteľ  <b>Ing. KOVÁCS Imrich</b> Átriová ul. 1578/11 929 01 Dunajská Streda mobil 0903/740710		Kraj <i>Trnavský</i>	Okres <i>Dunajská Streda</i>	Obec <i>Dunajská Streda</i>
		Kat. územie <i>Dunajská Streda</i>	Číslo plánu <i>33 472 602-21/11</i>	Mapový list č. <i>DS-4-0/33</i>
<h2>GEOMETRICKÝ PLÁN</h2> na oddelenie parc. č. 1986/12				
Vyhotožil		Autorizačne overil		Úradne overil
Dňa: <i>3.2.2011</i>	Meno: <i>Ing. Imrich Kovács</i>	Dňa: <i>3.2.2011</i>	Meno: <i>Ing. Imrich Kovács</i>	Dňa: <i>10.02.2011</i>
Dve hranice v prírode označené železnými rúrkami		Návrh hraníc a presnosť zodpovedá predpisom		Číslo: <i>194/M</i>
Štandardný podrobný merania (meračský náčrt) č. E-4669				Úradne overené podľa § 9 zákona NR SR č. 215/1995 Z.z. o geodézii a kartografii
Hranice bodov označených číslami a ostatné meračské údaje sú uložené vo všeobecnej dokumentácii				Pečiatka a podpis <i>[Signature]</i>

ZsVS, a.s. Nitra  
odštepny závod Dunajská Streda

V záujmovom území, na parcele č. 198 6/3  
sa podzemné vedenia v správe nášho závodu

**NENACHÁDZAJÚ.**

Dátum: 13.7.2011 Podpis: .....  
ZÁPADOSLOVENSKÁ  
ODŠTEPNÁ SPOLČNOSŤ, a.s.  
ODŠTEPNÝ ZÁVOD DUNAJSKÁ STREDA  
KRMÁNSKA CESTA 1283  
929 01 DUNAJSKÁ STREDA  
IČO: 36 541 818 IČ DPH: SK20AD164605  
Účtová Ss Voľka .C183/N



Slovak Telekom, a.s.  
 Karadžičova 10  
 925 13 Bratislava

13.07.2011

**SPOPLATNENÉ PODĽA  
 Zákona č. 145/95 Z. Z.**

Geometrický plán je podkladom na právne úkony, keď údaje doterajšieho stavu výkazu výmer sú zhodné s údajmi platných výpisov z katastra nehnuteľností

Vyhotoviteľ  <b>Ing. KOVÁCS Imrich</b> Átriová ul. 1576/11 929 01 Dunajská Streda mobil 0803/740710		Kraj	Trnavský	Okres	Dunajská Streda	Obec	Dunajská Streda
		Kat. územie	Dunajská Streda	Číslo plánu	33 472 602-21/11	Mapový list č.	DS-4-0/33
<b>GEOMETRICKÝ PLÁN</b> na oddelenie parc. č. 1986/12							
Vyhotovil		Autorizačne overil			Úradne overil		
Dňa:	Meno:	Dňa:	Meno:	Dňa:	Číslo:		
3.2.2011	Ing. Imrich Kovács	3.2.2011	Ing. Imrich Kovács	18-02-2011	194/M		
své hranice v prírode označené železnými rúrkami		Nálezitosť a presnosť zodpovedá predpisom			Úradne overené podľa § 9 zákona NR SR č. 215/1995 Z.z. o geodézii a kartografii		
znam podrobného merania (meračský náčrt) č. E-4669					Pečiatka a podpis		
hranice bodov označených číslami a ostatné neračské je sú uložené vo všeobecnej dokumentácii							



Slovak Telekom, a. s. týmto upozorňuje, že:

1. na Vašom záujmovom území sa môžu nachádzať zariadenia iných prevádzkovateľov a televízne káblové rozvody,
2. v záujme ochrany televíznych káblových rozvodov a pri stavbách nadzemných objektov v záujme ochrany príjmu televízneho a rozhlasového signálu alebo prevádzky povolených rádiokomunikačných prostriedkov určí neopomenuteľných účastníkov územného konania príslušný stavebný úrad.

Pri akýchkoľvek prácach, ktorými môžu byť ohrozené alebo poškodené zariadenia, ste povinný vykonať všetky objektívne účinné ochranné opatrenia najmä tým, že zabezpečíte:

- pred začatím zemných prác vytyčenie a vyznačenie polohy zariadenia priamo na povrchu terénu,
- preukázateľné oboznámenie zamestnancov, ktorí budú vykonávať zemné práce, s vytyčenou a vyznačenou polohou tohto zariadenia a tiež s podmienkami, ktoré boli na jeho ochranu stanovené,
- upozornenie zamestnancov vykonávajúcich zemné práce na možnú polohovú odchýlku  $\pm 30$  cm skutočného uloženia zariadenia od vyznačenej polohy na povrchu terénu,
- upozornenie zamestnancov, aby pri prácach v miestach výskytu vedení a zariadení pracovali s najväčšou opatrnosťou a bezpodmienečne nepoužívali nevhodné náradie (napr. hĺbiace stroje) vo vzdialenosti 1,5 m na každú stranu od vyznačenej polohy zariadenia,
- aby boli odkryté zariadenia riadne zabezpečené proti akémukoľvek ohrozeniu a poškodeniu,
- zhutnenie zeminy pod káblami pred jeho zakrytím (zасыpaním),
- bezodkladné oznámenie každého poškodenia zariadenia na telefónne číslo 031/55249-88,0903722490,
- overenie výškového uloženia zariadenia ručnými sondami (vzhľadom na to, že nezodpovedáme za zmeny priestorového uloženia zariadenia vykonané bez nášho vedomia).

v prípade požiadavky napojenia lokality, resp. objektu, na VSST (verejná sieť ST) vyžiadať si určenie bodu napojenia na adrese Slovak Telekom, a. s. Karadžičová 10,825 13 Bratislava.

- informácie týkajúce sa nadzemných vedení poskytne: p. Szabó tím údržby infra. Západ 1, tel.č. 02/6436372 0903210065
- ďalšie podmienky: *Vyjadrenie je platné aj za 7. Mobilu ús. (MOBUPUSO)*

Nedodržanie podmienok ochrany zariadení je porušením povinností podľa § 66 zákona č. 610/2003 Z.z. o elektronických komunikáciách v platnom znení.

Vytyčenie zariadenia urobíme na základe samostatnej objednávky do troch týždňov od jej doručenia. V objednávke v dvoch vyhotoveniach uveďte číslo vyjadrenia o existencii zariadenia a dátum jeho vydania. Objednávku zašlite na adresu:

Slovak Telekom, a. s. Karadžičová 10,825 13 Bratislava.

Toto vyjadrenie platí len v rozsahu nami overenej dokumentácie akcie a pre rozsah prác vyznačených alebo vymedzených v I. časti tejto žiadosti.

Toto vyjadrenie stráca platnosť dňa *13.01.2012*

V prípade, že žiadateľ bude so zemnými prácami alebo činnosťou z akýchkoľvek dôvodov pokračovať po tom, ako vydané vyjadrenie stratí platnosť, je povinný požiadať o nové vyjadrenie.

Káble sú zakreslené informatívne, je nutné ich vytyčiť.

Vytýčovací technik - tel.č.: p. Kovári, 031/55249-88,0903722490

Príloha: 2X výkres

Slovak Telekom, a.s.  
Karadžičová 10  
825 13 Bratislava

za prevádzkovateľa zariadenia

Polohu zariadenia zakreslil do označených podkladov

Číslo OP

Pri zakreslení sa poskytla technická dokumentácia prevádzkovateľa: kniha plánov č. .... listy č. ...., výkresy ..... a zakresľovateľ bol oboznámený s počtom káblov v káblovej ryhe.

Vyhlasujeme, že zakresľovateľovi bola poskytnutá úplná dokumentácia existujúcich zariadení v rozsahu územnej plochy vyznačenej v situačnom pláne, resp. vymedzenej na konanie prác v I. časti tejto žiadosti. Za správnosť zakreslenia však vydavateľ vyjadrenia nezodpovedá.

prevádzkovateľ zariadenia

zakresľovateľ

Spoločnosť Slovak Telekom, a. s., týmto upozorňuje, že:

1. na Vašom záujmovom území sa môžu nachádzať zariadenia iných prevádzkovateľov a televízne káblové rozvody,
2. v záujme ochrany televíznych káblových rozvodov a pri stavbách nadzemných objektov v záujme ochrany príjmu televízneho a rozhlasového signálu alebo prevádzky povolených rádiokomunikačných prostriedkov určí neopomenuteľných účastníkov územného konania príslušný stavebný úrad.

Pri akýchkoľvek prácach, ktorými môžu byť ohrozené alebo poškodené zariadenia, ste povinný vykonať všetky objektívne účinné ochranné opatrenia najmä tým, že zabezpečíte:

- pred začatím zemných prác vytýčenie a vyznačenie polohy zariadenia priamo na povrchu terénu,
- preukázateľné oboznámenie zamestnancov, ktorí budú vykonávať zemné práce, s vytýčenou a vyznačenou polohou tohto zariadenia a tiež s podmienkami, ktoré boli na jeho ochranu stanovené,
- upozornenie zamestnancov vykonávajúcich zemné práce na možnú polohovú odchýlku  $\pm 30$  cm skutočného uloženia zariadenia od vyznačenej polohy na povrchu terénu,
- upozornenie zamestnancov, aby pri prácach v miestach výskytu vedení a zariadení pracovali s najväčšou opatrnosťou a bezpodmienečne nepoužívali nevhodné náradie (napr. hĺbiace stroje) vo vzdialenosti 1,5 m na každú stranu od vyznačenej polohy zariadenia,
- aby boli odkryté zariadenia riadne zabezpečené proti akémukoľvek ohrozeniu a poškodeniu,
- zhutnenie zeminy pod káblami pred jeho zakrytím (zasypaním),
- bezodkladné oznámenie každého poškodenia zariadenia na telefónne číslo 031/55249-88, 0903722490,
- overenie výškového uloženia zariadenia ručnými sondami (vzhľadom na to, že nezodpovedáme za zmeny priestorového uloženia zariadenia vykonané bez nášho vedomia).

v prípade požiadavky napojenia lokality, resp. objektu, na VSST (verejná sieť ST) vyžiadajte si určenie bodu napojenia na adrese Slovak Telekom, a. s. Karadžičová 10,825 13 Bratislava.

- informácie týkajúce sa nadzemných vedení poskytnete: p. Szabó tím údržby inž. Západ 1, tel. E.02/6436372 0903210065
- ďalšie podmienky: *Vyjadrenie je platné aj za M-Mobile vo. Hovúčko*

Nedodržanie podmienok ochrany zariadení je porušením povinností podľa § 66 zákona č. 610/2003 Z.z. o elektronických komunikáciách v platnom znení.

Vytýčenie zariadenia urobíme na základe samostatnej objednávky do troch týždňov od jej doručenia. V objednávke v dvoch vyhotoveniach uveďte číslo vyjadrenia o existencii zariadenia a dátum jeho vydania. Objednávku zašlite na adresu:

Slovak Telekom, a. s. Karadžičová 10,825 13 Bratislava.

Toto vyjadrenie platí len v rozsahu nami overenej dokumentácie akcie a pre rozsah prác vyznačených alebo vymedzených v I. časti tejto žiadosti.

Toto vyjadrenie stráca platnosť dňa *13.01.2012*

V prípade, že žiadateľ bude so zemnými prácami alebo činnosťou z akýchkoľvek dôvodov pokračovať po tom, ako vydané vyjadrenie stratí platnosť, je povinný požiadať o nové vyjadrenie.

Káble sú zakreslené informatívne, je nutné ich vytýčiť.

Vytýčovací technik - tel.č.: p. Kóvári, 031/55249-88, 0903722490

Príloha: 2X výkres

Slovak Telekom, a. s.  
Karadžičová 10  
825 13 Bratislava

za prevádzkovateľa zariadenia

Polohu zariadenia zakreslil do označených podkladov .....

Číslo OP .....

Pri zakreslení sa poskytla technická dokumentácia prevádzkovateľa: kniha plánov č. ....  
listy č. .... výkresy ..... a zakresľovateľ bol oboznámený s počtom káblov v káblovej ryhe.

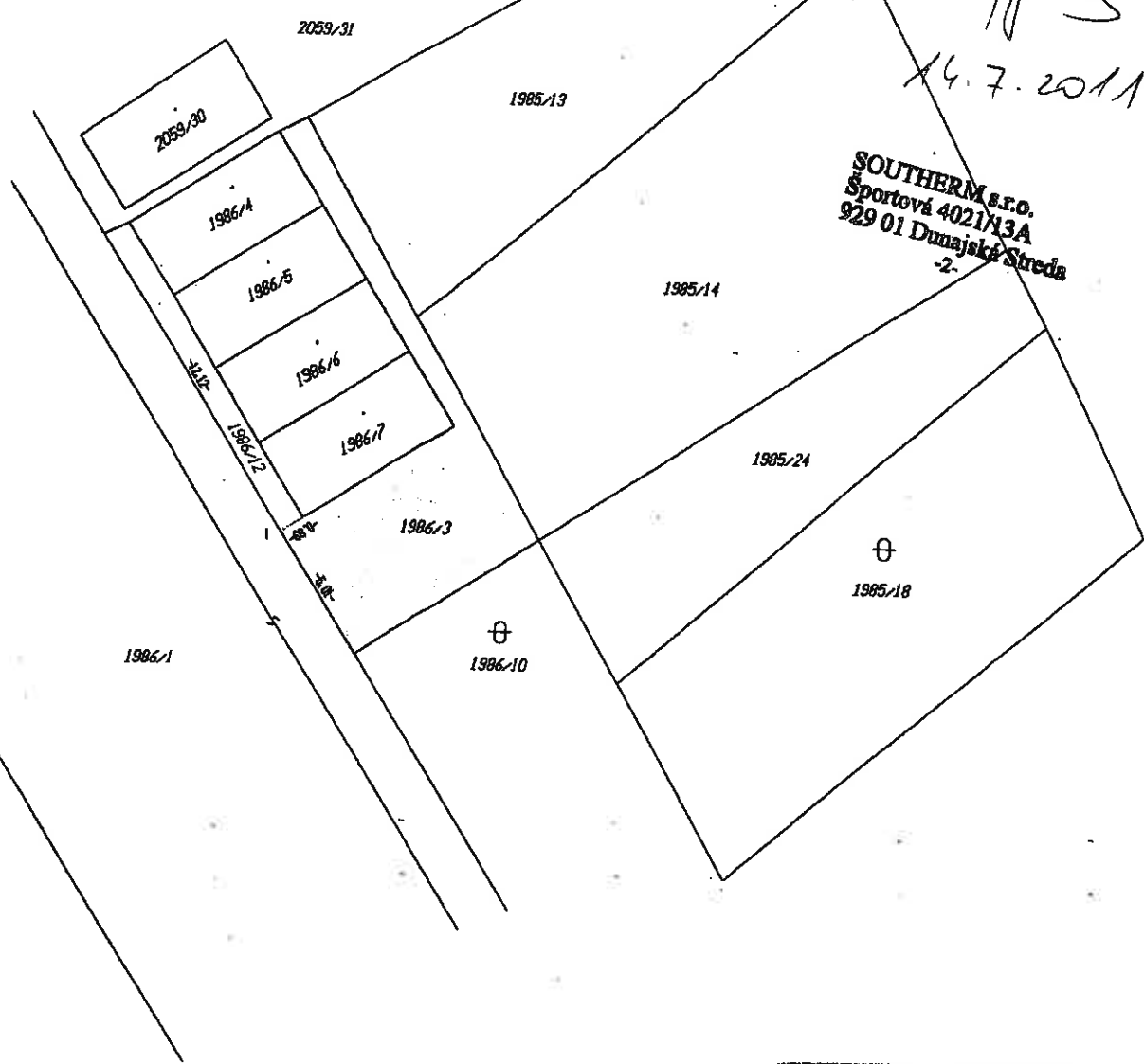
Vyhlasujeme, že zakresľovateľovi bola poskytnutá úplná dokumentácia existujúcich zariadení v rozsahu územnej plochy vyznačenej v situačnom pláne, resp. vymedzenej na konanie prác v I. časti tejto žiadosti. Za správnosť zakreslenia však vydavateľ vyjadrenia nezodpovedá.

prevádzkovateľ zariadenia .....

zakresľovateľ .....

Na parcele 1986/3 sa nachádza potrebné vedenie v súlade sošaj správnosť

14.7.2011



SOUTHERM s.r.o.  
Športová 4021/13A  
929 01 Dunajská Streda  
-2-

**SPOPLATNENÉ PODĽA  
Zákona č. 145/95 Z. z.**

Geometrický plán je podkladom na právne úkony, keď údaje doterajšieho stavu výkazu výmer sú zhodné s údajmi platných výpisov z katastra nehnuteľností

Vyhotoviteľ  <b>Ing. KOVÁCS Imrich</b> Átriová ul. 1576/11 929 01 Dunajská Streda mobil 0903/740710	Kraj <i>Trnavský</i>	Okres <i>Dunajská Streda</i>	Obec <i>Dunajská Streda</i>		
	Kat. územie <i>Dunajská Streda</i>	Číslo plánu <i>33 472 602-21/11</i>	Mapový list č. <i>DS-4-0/33</i>		
<h2>GEOMETRICKÝ PLÁN</h2> na <i>oddelenie parc. č. 1986/12</i>					
Vyhotovil		Autorizačne overil		Úradne overil	
Dňa: <i>3.2.2011</i>	Meno: <i>Ing. Imrich Kovács</i>	Dňa: <i>3.2.2011</i>	Meno: <i>Ing. Imrich Kovács</i>	Dňa: <i>18.02.2011</i>	Číslo: <i>194/11</i>
Vše hranice v prírode označené <i>žel. rúrkami</i>		Náležitosťou a presnosťou zodpovedá predpisom		Úradne overené podľa § 9 zákona NR SR č. 215/1995 Z.z. o geodézii a kartografii	
Oznam podrobného merania (meračský náčrt) č. <i>E-4669</i>				Pečiatka a podpis	
Radnice bodov označených číslami a ostatné meračské údaje sú uložené vo všeobecnej dokumentácii					