


Zmeny a doplnky 2018

DUNAJSKÁ STREDA



GRAFICKÁ ČASŤ

ÚZEMNÉHO PLÁNU MESTA

Územný plán mesta Dunajská Streda Zmeny a doplnky 2018




Komplexný urbanistický návrh

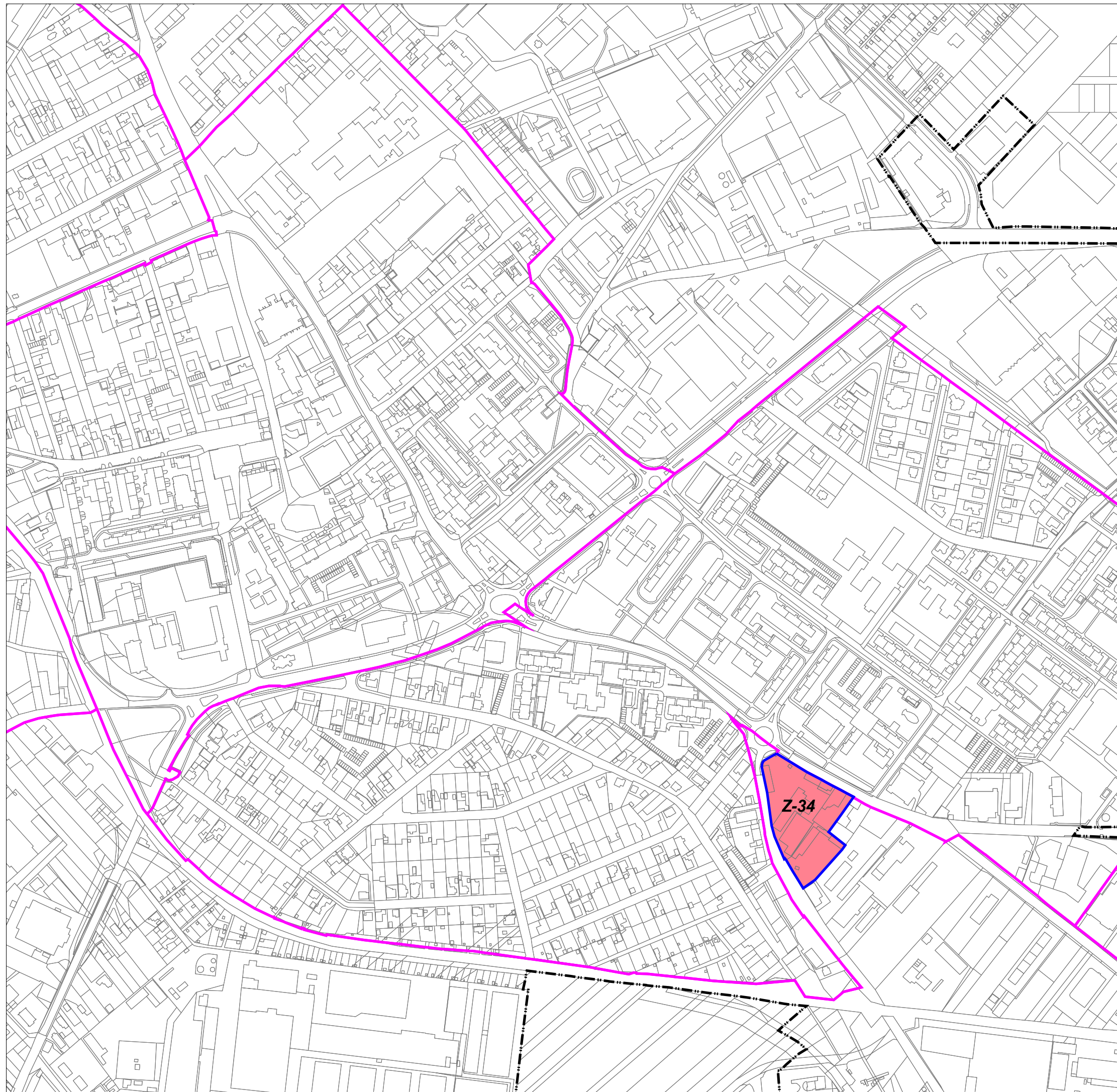
MIERKA
1 : 5000

Obstarávateľ: Mesto Dunajská Streda
Spracovateľ: AUREX, s.r.o., Bratislava
Hlavný riešiteľ: Ing. arch. Ľubomír Klaučo
Zodpovedný riešiteľ: Ing. arch. Lenka Stankovská
Dátum: 2018



LEGENDA

-  hranica ZÚJ
-  hranica zastavaného územia
-  bytové domy
- Z-34** označenie lokality zmeny



Územný plán mesta Dunajská Streda Zmeny a doplnky 2018





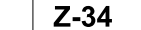
**Regulácia funkčného
a priestorového usporiadania
a vymedzenie verejnoprospešných stavieb**

MIERKA
1 : 5000

Obstarávateľ: Mesto Dunajská Streda
Spracovateľ: AUREX, s.r.o., Bratislava
Hlavný riešiteľ: Ing. arch. Ľubomír Klaučo
Zodpovedný riešiteľ: Ing. arch. Lenka Stankovská
Dátum: 2018



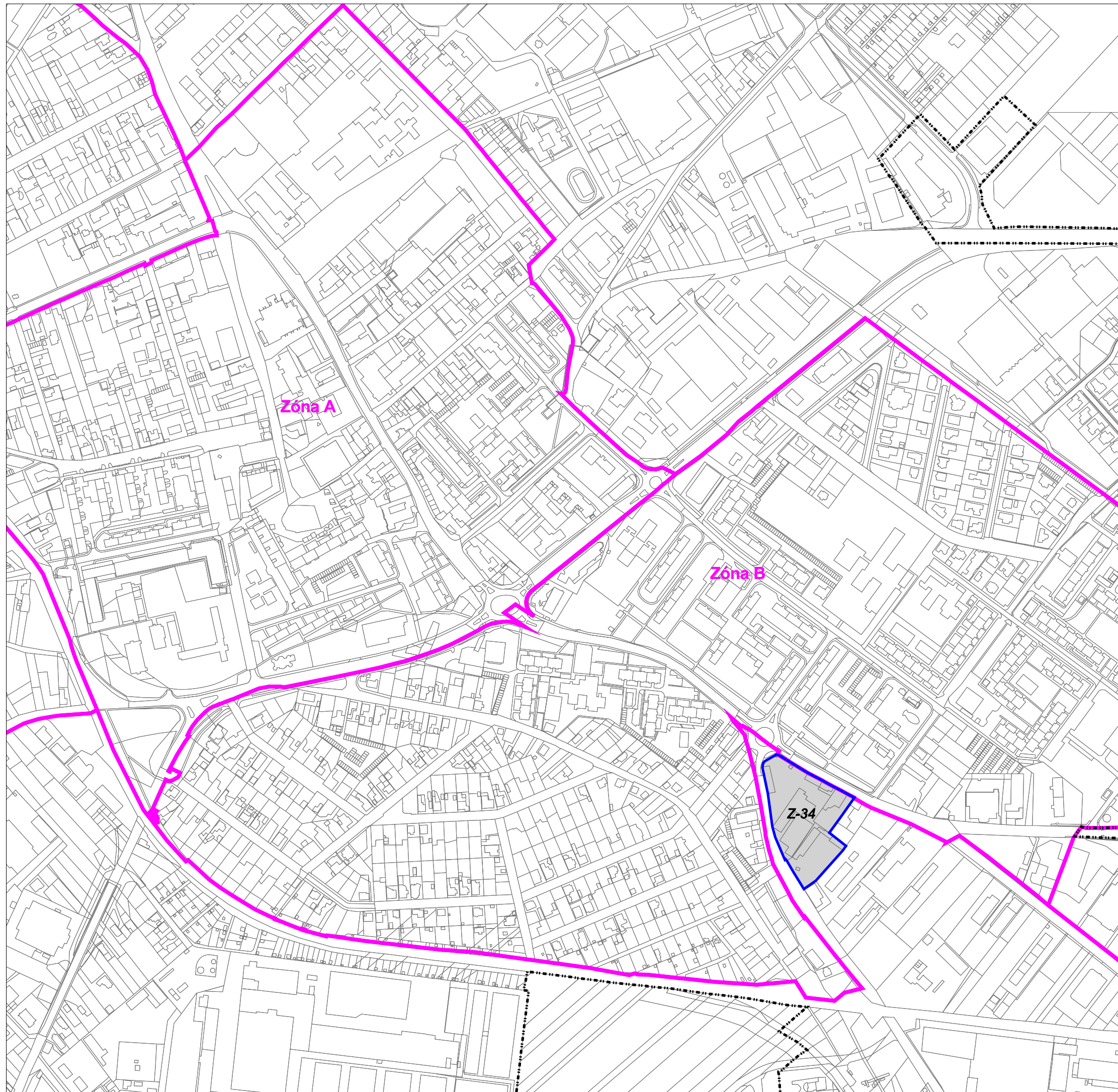
LEGENDA:

-  Hranica intravilánu - stav
-  Rozšírenie hranice intravilánu v znení zmien a doplnkov úpn
-  Hranica regulačných blokov ZaD 2018
-  Lokality zmien a doplnkov 2018
-  Označenie lokality ZaD 2018

Poradové číslo bloku	Kód funkčného využitia	Etap	Smerná podlaž.	Index zastav. (%)	Podiel zelene (%)	Index podlaž. plôch
Z-34	BB	Z	7	40	10	2.1

Kód funkčného využitia

- BB** PLOCHY ČISTÉHO BÝVANIA - BYTOVÉ DOMY
- PVS** POLYFUNKČNÉ ÚZEMIE VÝROBY A SLUŽIEB



Územný plán mesta Dunajská Streda Zmeny a doplnky 2018

Regulácia funkčného
a priestorového usporiadania
a vymedzenie verejnoprospešných stavieb

MIERKA
1 : 5000

Obstarávateľ: Mesto Dunajská Streda
Spracovateľ: AUREX, s.r.o., Bratislava
Hlavný riešiteľ: Ing. arch. Ľubomír Klaučo
Zodpovedný riešiteľ: Ing. arch. Lenka Stankovská
Dátum: 2018



LEGENDA:

- Hranica intravilánu - stav
- Rozšírenie hranice intravilánu v znení zmien a doplnkov úpn
- Hranica regulačných blokov ZaD 2018
- Lokality zmien a doplnkov 2018
- Z-35 Označenie lokality ZaD 2018

Poradové číslo bloku	Kód funkčného využitia	Etapa	Smerná podlaž.	Index zastav. (%)	Podiel zelene (%)	Index podlaž. plôch
Z-35	PVS	I	3	60	15	1.8

Kód funkčného využitia

- BB PLOCHY ČISTÉHO BÝVANIA - BYTOVÉ DOMY
- PVS POLYFUNKČNÉ ÚZEMIE VÝROBY A SLUŽIEB

