

Florida Villa Park, s.r.o., Cesta aradských mučeníkov 6020/16, 929 01 Dunajská Streda.

IČO: 47 388 80.

Mestský úrad Dunajská Streda	
Dátum:	01-06-2020
Podacia číslo: 24693	Číslo spisu:

Mesto Dunajská Streda

Mestský úrad

Hlavná 50/16

929 01 Dunajská Streda

Verejný návrh na odpredaj stavebného diela miestnych komunikácií, chodníky, verejného osvetlenia a zelene

Investor Florida Villa Park s.r.o., ponúka na predaj dole uvedené infraštruktúrne stavby a pozemky, nachádzajúce sa v k. ú. Dunajská Streda, v prospech mesta Dunajská Streda za symbolickú kúpnu cenu:

1. Stavebné dielo „Prepojovacia komunikácia medzi Gabčíkovskou cestou a Malotejedskou ulicou – 1. a 2. etapa“, ktorého užívanie mesto Dunajská Streda ako stavebný úrad povolil predávajúcemu ako stavebníkovi kolaudačným rozhodnutím č. 5006/2868/2015/033-BGy-004 zo dňa 17.03.2016, ktoré nadobudlo právoplatnosť dňa 14.04.2016, v prospech mesta Dunajská Streda za symbolickú kúpnu cenu 1,- Euro (slovom: jedno euro) plus príslušná DPH.
2. Stavebné dielo „Prepojovacia komunikácia medzi Gabčíkovskou cestou a Malotejedskou ulicou – 1. a 2. etapa – Časť: SO – 02 Verejné osvetlenie“, ktorého užívanie mesto Dunajská Streda ako stavebný úrad povolil predávajúcemu ako stavebníkovi kolaudačným rozhodnutím 1111/DS/8974/2016/033-BGy-004 zo dňa 01.02.2017, ktoré nadobudlo právoplatnosť dňa 22.02.2017, v prospech mesta Dunajská Streda za symbolickú kúpnu cenu 1,- Euro (slovom: jedno euro) plus príslušná DPH.
3. Stavebné dielo „Prepojovacia komunikácia medzi Gabčíkovskou cestou a Malotejedskou ulicou – 1. etapa – SO-01 Komunikácia – časť chodník a Prepojovacia komunikácia medzi Gabčíkovskou cestou a Malotejedskou ulicou – 2. etapa – SO-01 Komunikácia – časť chodník“, ktorých užívanie mesto Dunajská Streda ako stavebný úrad povolil predávajúcemu ako stavebníkovi kolaudačným rozhodnutím č. 6729/DS/5637/2020/033-HJ-004 zo dňa 22.05.2020, ktoré nadobudlo právoplatnosť dňa 22.05.2020, v prospech mesta Dunajská Streda za symbolickú kúpnu cenu 1,- Euro (slovom: jedno euro) plus príslušná DPH.
4. Stavebného dielo „Florida Villa Park – SO02 Komunikácie, chodníky – líniová stavba“, ktorého užívanie mesto Dunajská Streda ako stavebný úrad dodatočne povolil predávajúcemu ako stavebníkovi rozhodnutím č. 35/DS/5148/2015/033-BGY/005 zo dňa 24.05.2016, ktoré nadobudlo právoplatnosť dňa 29.06.2016; v prospech mesta Dunajská Streda za symbolickú kúpnu cenu 1,- Euro (slovom: jedno euro) plus príslušná DPH.
5. Stavebné dielo „Florida Villa Park – SO02 Komunikácie, chodníky – časť Cestná komunikácia ulica Levandulová, ulica Fialková, ulica Kaplnská a chodník“, ktorého užívanie mesto Dunajská Streda ako stavebný úrad povolil predávajúcemu ako stavebníkovi kolaudačným rozhodnutím č. 3765/DS/6681/2018/033-BGy-004 zo dňa 31.07.2018, ktoré nadobudlo právoplatnosť dňa 17.09.2018 a „Florida Villa Park – SO02 Komunikácie, chodníky

– časť Cestná komunikácia ulica Levandulová – II. etapa, ulica Púpalová, ulica Kapuhegyská a chodníky“, ktorého užívanie mesto Dunajská Streda ako stavebný úrad povolil predávajúcemu ako stavebníkovi kolaudačným rozhodnutím č. 4465/DS/9440/2018/033-BGY-004 zo dňa 28.04.2020, ktoré nadobudlo právoplatnosť dňa 22.05.2020; v prospech mesta Dunajská Streda za symbolickú kúpnu cenu 1,- Euro (slovom: jedno euro) plus príslušná DPH.

6. Stavebné dielo „Florida Villa Park.– Inžinierske siete – elektrické vedenie /VN, NN, TS/, plynovod – líniová stavba“ – časť VO; ktorého užívanie mesto Dunajská Streda ako stavebný úrad dodatočne povolil predávajúcemu ako stavebníkovi rozhodnutím 6021/6075/2015/033-BGY-008 zo dňa 16.03.2016, ktoré nadobudlo právoplatnosť dňa 01.04.2016; v prospech mesta Dunajská Streda za symbolickú kúpnu cenu 1,- Euro (slovom: jedno euro) plus príslušná DPH.
7. Stavebné dielo „Florida Villa Park – časť Verejné osvetlenie – II. etapa“, ktorého užívanie mesto Dunajská Streda ako stavebný úrad povolil predávajúcemu ako stavebníkovi kolaudačným rozhodnutím 4466/DS/9441/2018/033-BGY-004 zo dňa 16.01.2020, ktoré nadobudlo právoplatnosť dňa 20.01.2020; v prospech mesta Dunajská Streda za symbolickú kúpnu cenu 1,- Euro (slovom: jedno euro) plus príslušná DPH.
8. Stavebné dielo „FLORIDA PROMENADE – obj. SO 110 Komunikácia a spevnené plochy – časť vjazd“, ktorého užívanie mesto Dunajská Streda ako stavebný úrad povolil predávajúcemu ako stavebníkovi kolaudačným rozhodnutím č. 7230/DS/8645/ 2020/033-HJ-004; v prospech mesta Dunajská Streda za symbolickú kúpnu cenu 1,- Euro (slovom: jedno euro) plus príslušná DPH.
9. Odkúpenie pozemkov nachádzajúcich sa v k. ú. Dunajská Streda, obec Dunajská Streda, okres Dunajská Streda, vedených na LV č. 6493 Okresným úradom Dunajská Streda – Katastrálny odbor, par. č. 2826/1, parcela registra C, druh pozemku orná pôda o výmere 41 m²; par. č. 2826/235, parcela registra C, druh pozemku ostatná plocha o výmere 436 m²; par. č. 2826/237, parcela registra C, druh pozemku ostatná plocha o výmere 898 m², par. č. 2826/286, parcela registra C, druh pozemku ostatná plocha o výmere 152 m², par. č. 2826/314, parcela registra C, druh pozemku ostatná plocha o výmere 204 m²; par. č. 2826/332, parcela registra C, druh pozemku ostatná plocha o výmere 174 m²; par. č. 2826/349, parcela registra C, druh pozemku ostatná plocha o výmere 169 m²; par. č. 2826/361, parcela registra C, druh pozemku ostatná plocha o výmere 134 m²; par. č. 2826/363, parcela registra C, druh pozemku ostatná plocha o výmere 106 m²; par. č. 2826/367, parcela registra C, druh pozemku ostatná plocha o výmere 166 m²; par. č. 2826/376, parcela registra C, druh pozemku ostatná plocha o výmere 75 m²; par. č. 2826/384, parcela registra C, druh pozemku ostatná plocha o výmere 249 m²; par. č. 2826/421, parcela registra C, druh pozemku ostatná plocha o výmere 71 m²; par. č. 2826/427, parcela registra C, druh pozemku ostatná plocha o výmere 110 m²; par. č. 2826/434, parcela registra C, druh pozemku ostatná plocha o výmere 186 m²; par. č. 2826/512, parcela registra C, druh pozemku ostatná plocha o výmere 1010 m²; par. č. 2826/513, parcela registra C, druh pozemku ostatná plocha o výmere 105 m²; par. č. 2826/605, parcela registra C, druh pozemku zastavaná plocha a nádvorie o výmere 2851 m²; par. č. 2826/606, parcela registra C, druh pozemku ostatná plocha o výmere

793 m²; par. č. 2826/607, parcela registra C, druh pozemku zastavaná plocha a nádvorie o výmere 254 m²; par. č. 2826/609, parcela registra C, druh pozemku zastavaná plocha a nádvorie o výmere 371 m²; par. č. 2826/611, parcela registra C, druh pozemku zastavaná plocha a nádvorie o výmere 122 m²; par. č. 2826/613, parcela registra C, druh pozemku zastavaná plocha a nádvorie o výmere 190 m²; par. č. 2826/615, parcela registra C, druh pozemku zastavaná plocha a nádvorie o výmere 229 m²; par. č. 2826/617, parcela registra C, druh pozemku zastavaná plocha a nádvorie o výmere 346 m²; par. č. 2826/619, parcela registra C, druh pozemku zastavaná plocha a nádvorie o výmere 243 m²; par. č. 2826/621, parcela registra C, druh pozemku zastavaná plocha a nádvorie o výmere 123 m²; par. č. 2826/623, parcela registra C, druh pozemku zastavaná plocha a nádvorie o výmere 455 m²; par. č. 2826/627, parcela registra C, druh pozemku zastavaná plocha a nádvorie o výmere 648 m²; par. č. 2826/628, parcela registra C, druh pozemku zastavaná plocha a nádvorie o výmere 70 m²; par. č. 2826/822, parcela registra C, druh pozemku ostatná plocha o výmere 149 m²; par. č. 2826/874, parcela registra C, druh pozemku ostatná plocha o výmere 859 m²; par. č. 2826/875, parcela registra C, druh pozemku ostatná plocha o výmere 2215 m²; par. č. 2826/876, parcela registra C, druh pozemku ostatná plocha o výmere 153 m²; par. č. 2826/877, parcela registra C, druh pozemku ostatná plocha o výmere 250 m²; par. č. 2826/878, parcela registra C, druh pozemku ostatná plocha o výmere 390 m²; par. č. 2826/879, parcela registra C, druh pozemku ostatná plocha o výmere 15 m²; par. č. 2826/880, parcela registra C, druh pozemku ostatná plocha o výmere 166 m²; par. č. 2826/881, parcela registra C, druh pozemku ostatná plocha o výmere 359 m²; par. č. 2826/882, parcela registra C, druh pozemku ostatná plocha o výmere 40 m²; par. č. 2826/883, parcela registra C, druh pozemku ostatná plocha o výmere 37 m²; par. č. 2826/884, parcela registra C, druh pozemku ostatná plocha o výmere 61 m²; par. č. 2826/909, parcela registra C, druh pozemku ostatná plocha o výmere 1006 m²; par. č. 2826/910, parcela registra C, druh pozemku ostatná plocha o výmere 22 m²; par. č. 2826/911, parcela registra C, druh pozemku orná pôda o výmere 20 m²; par. č. 2826/912, parcela registra C, druh pozemku orná pôda o výmere 377 m²; par. č. 2826/914, parcela registra C, druh pozemku ostatná plocha o výmere 82 m²; par. č. 2826/916, parcela registra C, druh pozemku ostatná plocha o výmere 4 m²; par. č. 2826/918, parcela registra C, druh pozemku ostatná plocha o výmere 511 m²; par. č. 2826/924, parcela registra C, druh pozemku zastavaná plocha a nádvorie o výmere 3139 m²; par. č. 2826/925, parcela registra C, druh pozemku ostatná plocha o výmere 202 m²; par. č. 2826/926, parcela registra C, druh pozemku ostatná plocha o výmere 77 m²; par. č. 2826/927, parcela registra C, druh pozemku ostatná plocha o výmere 521 m²; par. č. 2826/928, parcela registra C, druh pozemku ostatná plocha o výmere 2 m²; par. č. 2826/989, parcela registra C, druh pozemku ostatná plocha o výmere 1019 m²; par. č. 2826/990, parcela registra C, druh pozemku ostatná plocha o výmere 511 m²; par. č. 2826/992, parcela registra C, druh pozemku zastavaná plocha a nádvorie o výmere 311 m²; par. č. 4103/17, parcela registra C, druh pozemku ostatná plocha o výmere 107 m²; par. č. 4103/18, parcela registra C, druh pozemku zastavaná plocha a nádvorie o výmere 48 m²; par. č. 4103/19, parcela registra C, druh pozemku ostatná plocha o výmere 336 m²; par. č. 4103/21, parcela registra C, druh pozemku ostatná plocha o výmere 168 m²; par. č. 4103/24, parcela registra C, druh pozemku ostatná plocha o výmere 157 m²; par. č. 4103/25, parcela registra C, druh pozemku ostatná plocha o výmere 5 m²; par. č. 4103/27, parcela registra C, druh pozemku zastavaná plocha a nádvorie o výmere 38 m²; par. č. 4103/30, parcela registra C, druh pozemku ostatná plocha o výmere 16 m²; par.

č. 4103/32, parcela registra C, druh pozemku zastavaná plocha a nádvorie o výmere 15 m²; par. č. 4103/33, parcela registra C, druh pozemku ostatná plocha o výmere 263 m²; par. č. 4103/34, parcela registra C, druh pozemku zastavaná plocha a nádvorie o výmere 250 m²; par. č. 4103/39, parcela registra C, druh pozemku zastavaná plocha a nádvorie o výmere 57 m²; par. č. 4103/40, parcela registra C, druh pozemku zastavaná plocha a nádvorie o výmere 17 m²; par. č. 4103/41, parcela registra C, druh pozemku zastavaná plocha a nádvorie o výmere 17 m²; par. č. 4103/45, parcela registra C, druh pozemku ostatná plocha o výmere 7 m²; par. č. 4103/46, parcela registra C, druh pozemku zastavaná plocha a nádvorie o výmere 104 m²; par. č. 4103/48, parcela registra C, druh pozemku zastavaná plocha a nádvorie o výmere 123 m²; par. č. 4103/49, parcela registra C, druh pozemku ostatná plocha o výmere 21 m²; par. č. 4103/50, parcela registra C, druh pozemku zastavaná plocha a nádvorie o výmere 171 m²; par. č. 4103/51, parcela registra C, druh pozemku zastavaná plocha a nádvorie o výmere 192 m²; par. č. 4103/52, parcela registra C, druh pozemku ostatná plocha o výmere 34 m²; par. č. 4103/53, parcela registra C, druh pozemku zastavaná plocha a nádvorie o výmere 149 m²; par. č. 4103/54, parcela registra C, druh pozemku ostatná plocha o výmere 55 m²; par. č. 4103/55, parcela registra C, druh pozemku ostatná plocha o výmere 60 m²; par. č. 4103/56, parcela registra C, druh pozemku zastavaná plocha a nádvorie o výmere 276 m²; par. č. 4103/57, parcela registra C, druh pozemku ostatná plocha o výmere 91 m²; par. č. 4103/58, parcela registra C, druh pozemku zastavaná plocha a nádvorie o výmere 66 m²; par. č. 4103/59, parcela registra C, druh pozemku zastavaná plocha a nádvorie o výmere 3 m²; par. č. 4103/60, parcela registra C, druh pozemku ostatná plocha o výmere 6 m²; par. č. 4103/61, parcela registra C, druh pozemku zastavaná plocha a nádvorie o výmere 1 m²; par. č. 4103/62, parcela registra C, druh pozemku ostatná plocha o výmere 5 m²; par. č. 4103/63, parcela registra C, druh pozemku zastavaná plocha a nádvorie o výmere 232 m²; par. č. 4103/64, parcela registra C, druh pozemku ostatná plocha o výmere 31 m²; par. č. 4103/65, parcela registra C, druh pozemku ostatná plocha o výmere 11 m²; par. č. 4103/66, parcela registra C, druh pozemku zastavaná plocha a nádvorie o výmere 89 m²; par. č. 4103/67, parcela registra C, druh pozemku zastavaná plocha a nádvorie o výmere 26 m²; par. č. 4103/174, parcela registra C, druh pozemku zastavaná plocha a nádvorie o výmere 14 m²; par. č. 4103/176, parcela registra C, druh pozemku zastavaná plocha a nádvorie o výmere 37 m²; par. č. 4103/177, parcela registra C, druh pozemku ostatná plocha o výmere 36 m²; par. č. 4103/178, parcela registra C, druh pozemku zastavaná plocha a nádvorie o výmere 5 m²; par. č. 4103/179, parcela registra C, druh pozemku ostatná plocha o výmere 11 m²; par. č. 4103/183, parcela registra C, druh pozemku zastavaná plocha a nádvorie o výmere 31 m²; par. č. 4103/185, parcela registra C, druh pozemku zastavaná plocha a nádvorie o výmere 3 m²; par. č. 4103/186, parcela registra C, druh pozemku zastavaná plocha a nádvorie o výmere 6 m²; par. č. 4103/187, parcela registra C, druh pozemku orná pôda o výmere 5 m²; par. č. 4103/188, parcela registra C, druh pozemku ostatná plocha o výmere 22 m²; par. č. 4103/189, parcela registra C, druh pozemku zastavaná plocha a nádvorie o výmere 27 m²; par. č. 4103/190, parcela registra C, druh pozemku zastavaná plocha a nádvorie o výmere 26 m²; par. č. 4103/191, parcela registra C, druh pozemku orná pôda o výmere 17 m²; par. č. 4103/192, parcela registra C, druh pozemku zastavaná plocha a nádvorie o výmere 247 m²; par. č. 4103/193, parcela registra C, druh pozemku zastavaná plocha a nádvorie o výmere 5 m²; par. č. 4103/194, parcela registra C, druh pozemku zastavaná plocha a nádvorie o výmere 10 m²; par. č. 4103/195, parcela registra C, druh pozemku zastavaná plocha a nádvorie o výmere 1 m²; par. č. 4103/196, parcela registra C, druh po-

Úrad geodézie, kartografie a katastra Slovenskej republiky

Informatívna kópia z mapy


Vytvorené cez katastrálny portál

Okres: Dunajská Streda
Obec: DUNAJSKÁ STREDA
Katastrálne územie: Dunajská Streda

1. júna 2020 12:17



SCALE 1 : 6 859





MESTO DUNAJSKÁ STREDA – DUNASZERDAHELY VÁROSA
MESTSKÝ ÚRAD – VÁROSI HIVATAL
Hlavná 50/16, 929 01 Dunajská Streda

Číslo: 5006/2868/2015/033-BGy-004

Dunajská Streda, 17.03.2016

Toto rozhodnutie nadobudlo právoplatnosť
dňa: **14. APR. 2016**

Mesto Dunajská Streda
Dňa: **14. APR. 2016** Podpis: ...

Kolaudačné rozhodnutie

Mesto Dunajská Streda, ako príslušný špeciálny stavebný úrad pre miestne komunikácie a účelové komunikácie podľa §120 zákona č.50/1976 Zb. o územnom plánovaní a stavebnom poriadku /stavebný zákon/, v znení neskorších predpisov, podľa §3a ods. 4/ zákona č. 135/1961 Zb. o pozemných komunikáciách /cestný zákon/, v znení neskorších predpisov a podľa zákona č. 416/2001 Z.z. o prechode niektorých pôsobností z orgánov štátnej správy na obce, posúdil návrh

navrhovateľa: **EKOM PLUS s.r.o., IČO: 36236403.**

v zastúpení konateľom spoločnosti: **Ing. Ernestom Szomolaim**

so sídlom: **929 01 Dunajská Streda, Kračanská cesta 785/41**

zo dňa 21.01.2016 na vydanie kolaudačného rozhodnutia na stavbu „Prepojovacia komunikácia medzi Gabčíkovskou cestou a Malotejedskou ulicou – 1. a 2. etapa“ na pozemkoch parc. č.: 2027/2, 2027/26, 2826/17, 2826/80, 2826/237, 2826/464, 2826/605, 2826/607, 2826/609, 2826/611, 2826/613, 2826/615, 2826/617, 2826/619, 2826/621, 2826/623, 2826/627, 2826/628, 2852 v k. ú. Dunajská Streda obce Dunajská Streda, pre ktorú bolo vydané stavebné povolenie Mestom Dunajská Streda dňa 09.07.2009 pod číslom 394/2/VÝST/2009-003, na 2.etapu dňa 21.07.2014 pod číslom 15002/393/2009/033-BGy-006 a podľa § 82 ods. 1 stavebného zákona

povoľuje užívanie stavby

„Prepojovacia komunikácia medzi Gabčíkovskou cestou a Malotejedskou ulicou – 1. a 2. etapa“

na pozemkoch parc.č. **2027/2, 2027/26, 2826/17, 2826/80, 2826/237, 2826/464, 2826/605, 2826/607, 2826/609, 2826/611, 2826/613, 2826/615, 2826/617, 2826/619, 2826/621, 2826/623, 2826/627, 2826/628, 2852**

novovytvorené parc. č. **2826/605, 2826/607, 2826/609, 2826/611, 2826/613, 2826/615, 2826/617, 2826/619, 2826/621, 2826/623, 2826/627, 2826/628** podľa geometrického plánu č. 35021934-167/2014

novovytvorená parcela č. **2826/681, 2826/682, 2826/688** podľa geometrického plánu č. 35021934-251/2015

v k.ú. **Dunajská Streda**

mesta **Dunajská Streda**

ktorá pozostáva z nasledovných stavebných objektov :

Trasa A – 877,70 m

Trasa B – 26,86 m

Trasa C – 48,75 m

Odstavná plocha

Vybavenie komunikácií - trvalé a dočasné dopravné značenia podľa v stavebnom konaní overenej projektovej dokumentácie.



MESTO DUNAJSKÁ STREDA – DUNASZERDAHELY VÁROSA

MESTSKÝ ÚRAD – VÁROSI HIVATAL

Hlavná 50/16, 929 01 Dunajská Streda

Číslo: 1111/DS/8974/2016/033-BGy-004

Dunajská Streda, 01.02.2017



Toto rozhodnutie nadobudlo právoplatnosť

dňa: 22. FEB 2017

Mesto Dunajská Streda

Dňa: 23. FEB 2017 Podpis:

Kolaudačné rozhodnutie

Mesto Dunajská Streda, ako stavebný úrad príslušný podľa §117 zákona č.50/1976Zb. o územnom plánovaní a stavebnom poriadku v znení neskorších predpisov (ďalej len stavebný zákon), posúdil návrh

navrhovateľa: **EKOM PLUS s.r.o., IČO: 36236403**

v zastúpení konateľom spoločnosti: **Ing. Ernestom Szomolaim**

so sídlom: **929 01 Dunajská Streda, Kračanská cesta 785/41**

zo dňa 12.10.2016 na vydanie kolaudačného rozhodnutia na stavbu „Prepojovacia komunikácia medzi Gabčíkovskou cestou a Malotejedskou ulicou – 1. a 2. etapa - Časť : SO-02 Verejné osvetlenie, SO-05 Verejný STL plynovod“ na pozemkoch parc. č.: 2852, 2826/285, 2826/286, 2826/430, 2826/437, 2826/605, 2826/606, 2826/608, 2826/610, 2826/612, 2826/614, 2826/616, 2826/618, 2826/620, 2826/622, 2826/624, 2826/625, 2826/626, 2826/627, 2826/628, 2826/687, 2824/3, 2820/66, 2027/2, 2027/26 v k. ú. Dunajská Streda obce Dunajská Streda, pre ktorú bolo vydané stavebné povolenie Mestom Dunajská Streda dňa 09.07.2009 pod číslom 392/2/VÝST/2009-003, na 2.etapu dňa 21.01.2016 pod číslom 1309/395/2009/033-BGy-008 a podľa § 82 ods. 1 stavebného zákona

povoľuje užívanie stavby

„Prepojovacia komunikácia medzi Gabčíkovskou cestou a Malotejedskou ulicou – 1. a 2. etapa - Časť : SO-02 Verejné osvetlenie, SO-05 Verejný STL plynovod“

STL plynovod - na pozemkoch parc.č.:

2852, 2826/285, 2826/286, 2826/430, 2826/437, 2826/606, 2826/608, 2826/610, 2826/612, 2826/614, 2826/616, 2826/618, 2826/620, 2826/622, 2826/624, 2826/625, 2826/626, 2826/627, 2826/628, 2027/2, 2027/26

verejné osvetlenie - na pozemkoch parc.č.:

2826/286, 2826/437, 2826/605, 2826/606, 2826/608, 2826/610, 2826/612, 2826/614, 2826/616, 2826/618, 2826/620, 2826/622, 2826/624, 2826/625, 2826/626, 2826/687, 2824/3, 2820/66

v k.ú.

Dunajská Streda

mesta

Dunajská Streda

ktorá pozostáva z nasledovných stavebných objektov :

SO-02 Verejné osvetlenie

Oceľové stožiare STB – B8, s výložníkom, výšky 8,0 m, výzbrojom TB-1 - 27 ks

Osvetľovacie teleso: ZAFIRE/1xST 100 W, IP 23 – 27 ks Na osvetlenie verejnej komunikácie medzi Gabčíkovskou cestou a Malotejedskou ulicou je realizovaná jednostranná osvetľovacia sústava, s typovými ulično-diaľničnými stožiarimi typu: STB-B8. Napojenie osvetlenia je prevedené ako pokračovanie existujúceho verejného osvetlenia na Gabčíkovskej ceste, od posledného osvetľovacieho bodu, ozn. PB č. 12/373, cez svorkovnicu v stožiarí.

Káblový rozvod medzi osvetľovacími stožiarimi je prevedený slučkovite, podzemným káblovým vedením WL VO: NAYY-J 4x25 mm a uzemiačovacím



MESTO DUNAJSKÁ STREDA – DUNASZERDAHELY VÁROSA

MÉSTSKÝ ÚRAD – VÁROSI HIVATAL

Hlavná 50/16, 929 01 Dunajská Streda

Číslo: 6729/DS/5637/2020/033-HJ-004

Dunajská Streda, 22.05.2020

K o l a u d a č n é r o z h o d n u t i e

Mesto Dunajská Streda, ako príslušný špeciálny stavebný úrad pre miestne komunikácie a účelové komunikácie podľa §120 zákona č.50/1976 Zb. o územnom plánovaní a stavebnom poriadku /stavebný zákon/, v znení neskorších predpisov, podľa §3a ods. 4/ zákona č. 135/1961 Zb. o pozemných komunikáciách /cestný zákon/, v znení neskorších predpisov a podľa zákona č. 416/2001 Z.z. o prechode niektorých pôsobností z orgánov štátnej správy na obce a na vyššie územné celky posúdil návrh

navrhovateľa: **Florida Villa Park, s.r.o. IČO: 47 388 803**
v zastúpení konateľom spoločnosti: **Jánom Rémesom**
bytom: **Cesta aradských mučeníkov 6020/16, 929 01 Dunajská Streda**

zo dňa 23.01.2020 na vydanie kolaudačného rozhodnutia na stavbu **Prepojovacia komunikácia medzi Gabčíkovskou cestou a Malotejedskou ulicou – 1. etapa“ SO-01 Komunikácia – časť chodníky v k.ú. Dunajská Streda, mesta Dunajská Streda, na ktorú bolo vydané stavebné povolenie mestom Dunajská Streda dňa 09.07.2009 pod číslom 394/2/VÝST/2009-003 a Prepojovacia komunikácia medzi Gabčíkovskou cestou a Malotejedskou ulicou – 2. etapa“ SO-01 Komunikácia – časť chodníky v k.ú. Dunajská Streda, mesta Dunajská Streda, na ktorú bolo vydané stavebné povolenie mestom Dunajská Streda dňa 21.07.2014 pod číslom 15002/393/2009/033-BGy-006 podľa dopravného významu v zmysle § 22 zákona č. 135/1961 Zb. o pozemných komunikáciách (cestný zákon) v znení neskorších predpisov na pozemkoch parc. č.: 2826/468, 2826/726, 2826/721, 2826/606, 2826/610, 2826/918, 2826/434, 2826/559, 2826/437, 2826/439, 2826/430, 2826/626, 2826/286**

povoľuje užívanie stavby

**„Prepojovacia komunikácia medzi Gabčíkovskou cestou a Malotejedskou ulicou – 1. etapa“
SO-01 Komunikácia – časť chodník**

a

**„Prepojovacia komunikácia medzi Gabčíkovskou cestou a Malotejedskou ulicou – 2. etapa“
SO-01 Komunikácia – časť chodník**



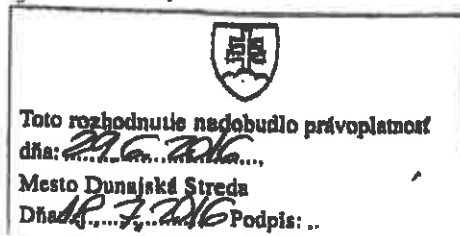
MESTO DUNAJSKÁ STREDA – DUNASZERDAHELY VÁROSA

MESTSKÝ ÚRAD – VÁROSI HIVATAL

Hlavná 50/16, 929 01 Dunajská Streda

Číslo : 35/DS/5148/2015/033-BGy/005

Dunajská Streda, 24.05.2016



ROZHODNUTIE

Mesto Dunajská Streda, ako príslušný špeciálny stavebný úrad pre miestne komunikácie a účelové komunikácie podľa §120 zákona č.50/1976 Zb. o územnom plánovaní a stavebnom poriadku /stavebný zákon/, v znení neskorších predpisov, podľa §3a ods. 4/ zákona č. 135/1961 Zb. o pozemných komunikáciách /cestný zákon/, v znení neskorších predpisov a podľa zákona č. 416/2001 Z.z. o prechode niektorých pôsobností z orgánov štátnej správy na obce a na vyššie územné celky preskúmal podľa § 88 ods. 1 písm. b/ a §88a stavebného zákona doklady predložené

od stavebníka: **Florida Villa Park s.r.o., IČO: 47 388 803**

v zastúpení konateľom spoločnosti : **Jánom Rémesom**

so sídlom: **929 01 Dunajská Streda, Bratislavská cesta 5608**

týkajúce sa nepovolenej stavby „Florida Villa Park – SO 02 Komunikácie, chodníky“ - líniová stavba realizovanej na pozemkoch parc. č. 2826/235, 2826/304, 2826/314, 2826/332, 2826/349, 2826/358, 2826/361, 2826/363, 2826/367, 2826/376, 2826/384, 2826/390, 2826/406, 2826/410, 2826/411, 2826/421, 2826/512, 2826/513, 2826/555, 2826/574, 2826/631, 2826/632, 2826/633, 2826/634, 2826/635, 2826/434, 2826/393, 2826/405, 2852, 2832/3, 2835/49, 2826/437, 2826/326, 2826/1 v k.ú. Dunajská Streda obce Dunajská Streda. Postupom primeraným podľa §58 až §66 stavebného zákona prerokoval s dotknutými orgánmi a so známymi účastníkmi konania žiadosť stavebníka o dodatočné povolenie stavby a na základe výsledkov konania rozhodol takto:

Podľa §88a ods. 4 stavebného zákona stavebný úrad

d o d a t o č n e p o v o l ŕ u j e

stavbu:

„Florida Villa Park – SO 02 Komunikácie, chodníky“

- líniová stavba

ktorá pozostáva z nasledovných stavebných objektov:

SO 02 Komunikácie, chodníky

Hlavné dopravné vetvy sú: vetva 2, vetva 3, vetva 4 a vetva 5, ktoré tvoria dopravný okruh. Vetva 1 je napojená stykovou križovatkou na vetvy 2 a 5. Vetva 2 je pokračovaním vetvy 1 a na konci úseku je napojená na koniec úseku vetvy 4. Vetva 3 začína napojením na Malotejedskú ulicu. Vetva 4 je pokračovaním vetvy 3 a na konci úseku je napojená na koniec úseku vetvy 2.

Vetva 1, 2, 3, 4, 5:

Funkčná trieda C3, kategória MO 7,0/40,

Dopravný priestor má šírku 13,0 m: jazdný pruh 2 x 3,0 m, zelený pás 2 x 1,50 m, chodník 2 x 2,0 m




MESTO DUNAJSKÁ STREDA – DUNASZERDAHELY VÁROSA

MESTSKÝ ÚRAD – VÁROSI HIVATAL

Hlavná 50/16, 929 01 Dunajská Streda

Číslo: 3765/DS/6681/2018/033-BGy/004

Dunajská Streda, 31.07.2018



K o l a u d a č n é r o z h o d n u t i e

Mesto Dunajská Streda, ako príslušný špeciálny stavebný úrad pre miestne komunikácie a účelové komunikácie podľa §120 zákona č.50/1976 Zb. o územnom plánovaní a stavebnom poriadku /stavebný zákon/, v znení neskorších predpisov, podľa §3a ods. 4/ zákona č. 135/1961 Zb. o pozemných komunikáciách /cestný zákon/, v znení neskorších predpisov a podľa zákona č. 416/2001 Z.z. o prechode niektorých pôsobností z orgánov štátnej správy na obce a na vyššie územné celky posúdil návrh

navrhovateľa: **Florida Villa Park s.r.o., IČO: 47 388 803**

v zastúpení konateľom spoločnosti : **Jánom Rémesom**

so sídlom: **929 01 Dunajská Streda, Cesta Aradských mučeníkov 16/6020**

zo dňa 10.05.2018 na vydanie kolaudačného rozhodnutia na stavbu „Florida Villa Park – SO 02 Komunikácie, chodníky“ časť „Cestná komunikácia ulica Levandulová, ulica Fialková, ulica Kaplnská a chodník“ - verejná pozemná komunikácia – podľa dopravného významu v zmysle § 22 zákona č. 135/1961 Zb. o pozemných komunikáciách (cestný zákon) v znení neskorších predpisov na pozemkoch parc. č.: 2826/437, 2826/434, 2806/427, 2826/631, 2826/421, 2826/393, 2826/384, 2826/361, 2826/349, 2826/367, 2826/363, 2826/513, 2826/326, 2832/3, 2835/49, 2826/376 v k. ú. Dunajská Streda obce Dunajská Streda, pre ktorú bolo vydané rozhodnutie o dodatočnom povolení stavby Mestom Dunajská Streda dňa 24.05.2016 pod číslom 35/DS/5148/2015/033-BGy/005 a podľa § 82 ods. 1 stavebného zákona

povoľuje užívanie stavby

„Florida Villa Park – SO 02 Komunikácie, chodníky“ časť „Cestná komunikácia ulica Levandulová, ulica Fialková, ulica Kaplnská a chodník“

- **verejná pozemná komunikácia – podľa dopravného významu v zmysle § 22 zákona č. 135/1961 Zb. o pozemných komunikáciách (cestný zákon) v znení neskorších predpisov**

na pozemkoch parc.č.: **2826/437, 2826/434, 2806/427, 2826/631, 2826/421, 2826/393, 2826/384, 2826/361, 2826/349, 2826/367, 2826/363, 2826/513, 2826/326, 2832/3, 2835/49, 2826/376**

verejná pozemná komunikácia - novovytvorená parcela č. **2826/875, 2826/878, 2826/885, 2826/909, 2826/911, 2826/913, 2826/914, 2832/4, 2835/61** na základe geometrického plánu č. 35021934-142/1018

chodník - novovytvorená parcela č. **2826/367, 2826/876, 2826/877, 2826/881, 2826/917, 2826/918** na základe geometrického plánu č. 35021934-142/1018 na základe geometrického plánu č. 35021934-142/1018

v k.ú. **Dunajská Streda**

obce **Dunajská Streda**

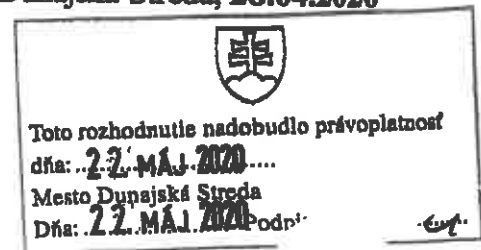
ktorá pozostáva z nasledovných stavebných objektov :

SO 02 Komunikácie, chodníky - časť

MESTO DUNAJSKÁ STREDA – DUNASZERDAHELY VÁROSA
MESTSKÝ ÚRAD – VÁROSI HIVATAL
Hlavná 50/16, 929 01 Dunajská Streda

Číslo: 4465/DS/9440/2018/033-BGy/004

Dunajská Streda, 28.04.2020



Kolaudačné rozhodnutie

Mesto Dunajská Streda, ako príslušný špeciálny stavebný úrad pre miestne komunikácie a účelové komunikácie podľa §120 zákona č.50/1976 Zb. o územnom plánovaní a stavebnom poriadku /stavebný zákon/, v znení neskorších predpisov, podľa §3a ods. 4/ zákona č. 135/1961 Zb. o pozemných komunikáciách /cestný zákon/, v znení neskorších predpisov a podľa zákona č. 416/2001 Z.z. o prechode niektorých pôsobností z orgánov štátnej správy na obce a na vyššie územné celky posúdil návrh navrhovateľa: **Florida Villa Park s.r.o., IČO: 47 388 803**

v zastúpení konateľom spoločnosti : **Jánom Rémesom**

so sídlom: **929 01 Dunajská Streda, Cesta Aradských mučeníkov 16/6020**

zo dňa 10.10.2018 na vydanie kolaudačného rozhodnutia na stavbu „Florida Villa Park – SO 02 Komunikácie, chodníky“ časť „Cestná komunikácia ulica Levandulová – II.etapa, ulica Púpalová, ulica Kapuhegyská a chodníky“ - verejná pozemná komunikácia – podľa dopravného významu v zmysle § 22 zákona č. 135/1961 Zb. o pozemných komunikáciách (cestný zákon) v znení neskorších predpisov na pozemkoch parc. č.: 2826/235, 2826/304, 2826/314, 2826/332, 2826/349, 2826/358, 2826/361, 2826/363, 2826/367, 2826/376, 2826/384, 2826/390, 2826/406, 2826/410, 2826/411, 2826/421, 2826/512, 2826/513, 2826/555, 2826/574, 2826/631, 2826/632, 2826/633, 2826/634, 2826/635, 2826/434, 2826/393, 2826/405, 2852, 2832/3, 2835/49, 2826/437, 2826/326, 2826/1 v k. ú. Dunajská Streda obce Dunajská Streda, pre ktorú bolo vydané rozhodnutie o dodatočnom povolení stavby Mestom Dunajská Streda dňa 24.05.2016 pod číslom 35/DS/5148/2015/033-BGy/005 a podľa § 82 ods. 1 stavebného zákona

povoľuje užívanie stavby

**„Florida Villa Park – SO 02 Komunikácie, chodníky“ časť:
„Cestná komunikácia ulica Levandulová – II.etapa, ulica Púpalová, ulica Kapuhegyská a chodníky“**

- **verejná pozemná komunikácia – podľa dopravného významu v zmysle § 22 zákona č. 135/1961 Zb. o pozemných komunikáciách (cestný zákon) v znení neskorších predpisov**

na pozemkoch parc.č.: **2826/235, 2826/304, 2826/314, 2826/332, 2826/349, 2826/358, 2826/361, 2826/363, 2826/367, 2826/376, 2826/384, 2826/390, 2826/406, 2826/410, 2826/411, 2826/421, 2826/512, 2826/513, 2826/555, 2826/574, 2826/631, 2826/632, 2826/633, 2826/634, 2826/635, 2826/434, 2826/393, 2826/405, 2852, 2832/3, 2835/49, 2826/437, 2826/326, 2826/1**

verejná pozemná komunikácia - novovytvorená parcela č. 2826/924 na základe geometrického plánu č. 35021934-323/2018



MESTO DUNAJSKÁ STREDA – DUNASZERDAHELY VÁROSA

MESTSKÝ ÚRAD – VÁROSI HIVATAL

Hlavná 50/16, 929 01 Dunajská Streda

Číslo : 6021/6075/2015/033-BGy-008

Dunajská Streda, 16.03.2016

Toto rozhodnutie nadobudlo právoplatnosť	
dňa: 21 APR 2016	
Mesto Dunajská Streda	
Dňa: 21 APR 2016	Podpis:

ROZHODNUTIE

Mesto Dunajská Streda, stavebný úrad príslušný podľa §117 zákona č.50/1976 Zb. o územnom plánovaní a stavebnom poriadku /stavebný zákon/, v znení neskorších predpisov preskúmal podľa § 88 ods. 1 písm. b/ a §88a stavebného zákona doklady predložené od stavebníka: **Florida Villa Park s.r.o., IČO: 47 388 803**

v zastúpení konateľom spoločnosti : **Jánom Rémesom**

so sídlom: **929 01 Dunajská Streda, Bratislavská cesta 5608**

tykajúce sa nepovolenej stavby „Florida Villa Park – Inžinierske siete - elektrické vedenie /VN, NN, TS/, plynovod“ - líniová stavba realizovanej na pozemkoch parc. č. 2826/302, 2826/304, 2826/305, 2826/308, 2826/314, 2826/320, 2826/321, 2826/322, 2826/332, 2826/349, 2826/350, 2826/352, 2826/354, 2826/358, 2826/361, 2826/363, 2826/367, 2826/370, 2826/371, 2826/372, 2826/376, 2826/379, 2826/384, 2826/390, 2826/406, 2826/410, 2826/411, 2826/421, 2826/430, 2826/505, 2826/512, 2826/513, 2826/514, 2826/555, 2826/574, 2826/635, 2826/286, 2826/628, 2826/393, 2826/405, 2852, 2826/381, 2826/285, 2826/626, 2826/627, 2826/235 v.k.ú. Dunajská Streda obce Dunajská Streda. Postupom primeraným podľa §58 až §66 stavebného zákona prerokoval s dotknutými orgánmi a so známymi účastníkmi konania žiadosť stavebníka o dodatočné povolenie stavby a na základe výsledkov konania rozhodol takto:

Podľa §88a ods. 4 stavebného zákona stavebný úrad

dodatočne povoľuje

stavbu:

**„Florida Villa Park – Inžinierske siete - elektrické vedenie /VN, NN, TS/, plynovod“
- líniová stavba**

ktorá pozostáva z nasledovných stavebných objektov:

VN, NN, TS, VO

VN prípojka, transformačná stanica – I. etapa

22 kV prípojka

22 kV prípojka je realizovaná podzemným vedením typu 3xNA2XS(F)2Y 1x240RM/25 mm² z VN linky č. 1049 napojené do úseku TS 0715-099 a TS P715-020

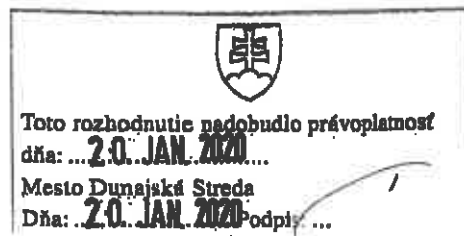
– dĺžka 350,0 m

Trafostanica

Klosková transformačná stanica - TS EH5 – 2 x 630 kVA

Číslo: 4466/DS/9441/2018/033-BGy-004

Dunajská Streda, 16.01.2020



K o l a u d a č n é r o z h o d n u t i e

Mesto Dunajská Streda, ako stavebný úrad príslušný podľa §117 zákona č.50/1976Zb. o územnom plánovaní a stavebnom poriadku v znení neskorších predpisov (ďalej len stavebný zákon), posúdil návrh

navrhovateľa: **Florida Villa Park s.r.o., IČO: 47 388 803**

v zastúpení konateľom spoločnosti : **Jánom Rémesom**

so sídlom: **929 01 Dunajská Streda, Cesta Aradských mučeníkov 16/6020**

zo dňa 10.10.2018 na vydanie kolaudačného rozhodnutia na stavbu „Florida Villa Park – časť „Verejné osvetlenie – II. etapa“ na pozemkoch parc. č.: 2826/314, 2826/308, 2826/525, 2826/235, 2826/384, 2826/822, 2826/875, 2826/924, 2826/925, 2826/926, 2826/927 v k. ú. Dunajská Streda obce Dunajská Streda, pre ktorú bolo vydané povolenie Mestom Dunajská Streda dňa 16.03.2016 pod číslom 6021/6075/2015/033-BGy-008 a podľa § 82 ods. 1 stavebného zákona

povoľuje užívanie stavby

„Florida Villa Park – časť „Verejné osvetlenie – II. etapa“

na pozemkoch parc.č.: **2826/314, 2826/308, 2826/525, 2826/235, 2826/384, 2826/822, 2826/875, 2826/924, 2826/925, 2826/926, 2826/927**

v k.ú. **Dunajská Streda**

mesta **Dunajská Streda**

ktorá pozostáva z nasledovných stavebných objektov :

Verejné osvetlenie – VO

Vedenie verejného osvetlenia je vyhotovené zemným káblom typu NAYY-J 4X25 mm2 – celková dĺžka cca 718,0 m a je napojené z rozvádzača RVO F403

Uzemňovací pás - 770 m, územná guľatina FeZn 8 mm – 30 m

Stožiare HASNA 6 m – 29 ks

Výložník 1 m jednostranný 26 ks, dvojstranný 5 ks

Osvetľovacie telesá typu SON 100 výkon 100 W – 34 ks

podľa v stavebnom konaní overenej projektovej dokumentácie.

Pre užívanie stavby stavebný úrad určuje nasledovné podmienky:

1. Stavbu možno užívať len na účel určený v kolaudačnom rozhodnutí.
2. Vlastník stavby je povinný dokumentáciu skutočného realizovania stavby uchovávať po celý čas jej užívania a pri zmene vlastníctva stavby odovzdať ju novému nadobúdateľovi.
3. Stožiar č. 12 a č. 13 nie je predmetom kolaudačného konania.
4. Ďalšie podmienky vyplývajúce z rozhodnutí a stanovísk dotknutých orgánov štátnej správy a organizácii:

Mesto Dunajská Streda, oddelenie ÚPVaD

S kolaudáciou stavby súhlasíme za nasledovných podmienok:

Stožiar č. 12 a č. 13 nie je predmetom kolaudácie

VÝPIS Z KATASTRA NEHNUTELNOSTÍ

Okres: Dunajská Streda

Vytvorené cez katastrálny portál

Obec: DUNAJSKÁ STREDA

Dátum vyhotovenia 29.05.2020

Katastrálne územie: Dunajská Streda

Čas vyhotovenia: 12:18:32

VÝPIS Z LISTU VLASTNÍCTVA č. 6493

ČASŤ A: MAJETKOVÁ PODSTATA

PARCELY registra "C" evidované na katastrálnej mape

Parcelné číslo	Výmera v m ²	Druh pozemku	Spôsob využ. p.	Umiest. pozemku	Právny vzťah	Druh ch.n.
2027/ 33	70	zastavaná plocha a nádvorie	18	1		, 501
2027/ 34	112	zastavaná plocha a nádvorie	18	1		, 501
2027/ 35	3	zastavaná plocha a nádvorie	18	1		, 501
2027/ 36	10	zastavaná plocha a nádvorie	18	1		, 501
2819/ 44	82	zastavaná plocha a nádvorie	22	1		, 501
2826/ 233	41	orná pôda	1	2		, 501
2826/ 233	1365	orná pôda	1	2		, 501
2826/ 235	436	ostatná plocha	36	2		, 501
2826/ 237	696	ostatná plocha	36	2		, 501
2826/ 241	28403	orná pôda	1	2		, 501
2826/ 242	209	orná pôda	1	2		, 501
2826/ 243	6421	orná pôda	1	2		, 501
2826/ 245	189	orná pôda	1	2		, 501
2826/ 246	47	orná pôda	1	2		, 501
2826/ 249	818	orná pôda	1	2		, 501
2826/ 250	4923	orná pôda	1	2		, 501
2826/ 252	3130	orná pôda	1	2		, 501
2826/ 253	5508	orná pôda	1	2		, 501
2826/ 255	7741	orná pôda	1	2		, 501
2826/ 261	3233	orná pôda	1	2		, 501
2826/ 275	3841	orná pôda	1	2		, 501
2826/ 276	1590	orná pôda	1	2		, 501
2826/ 277	2713	orná pôda	1	2		, 501
2826/ 278	4269	orná pôda	1	2		, 501
2826/ 279	5177	orná pôda	1	2		, 501
2826/ 282	2745	orná pôda	1	2		, 501
2826/ 284	6325	orná pôda	1	2		, 501
2826/ 286	33	ostatná plocha	36	2		, 501
2826/ 288	4849	orná pôda	1	2		, 501
2826/ 289	211	orná pôda	1	2		, 501
2826/ 290	261	orná pôda	1	2		, 501
2826/ 292	5413	orná pôda	1	2		, 501
2826/ 298	3401	orná pôda	1	2		, 501
2826/ 304	137	ostatná plocha	36	2		, 501
2826/ 305	1211	orná pôda	1	2		, 501
2826/ 308	592	orná pôda	1	2		, 501
2826/ 313	3836	orná pôda	1	2		, 501
2826/ 314	294	ostatná plocha	36	2		, 501
2826/ 320	761	orná pôda	1	2		, 501
2826/ 321	783	orná pôda	1	2		, 501
2826/ 322	569	orná pôda	1	2		, 501
2826/ 326	131	orná pôda	1	2		, 501
2826/ 330	1080	orná pôda	1	2		, 501
2826/ 332	174	ostatná plocha	36	2		, 501
2826/ 334	317	orná pôda	1	2		, 501
2826/ 337	1331	orná pôda	1	2		, 501
2826/ 349	189	ostatná plocha	36	2		, 501
2826/ 350	434	orná pôda	1	2		, 501

Parcelné číslo	Výmera v m2	Druh pozemku	Spôsob využ. p.	Umiest. pozemku	Právny vzťah	Druh ch.n.
2826/382	790	orná pôda	1	2		, 501
2826/384	504	orná pôda	1	2		, 501
2826/385	134	ostatná plocha	36	2		, 501
2826/386	106	ostatná plocha	36	2		, 501
2826/387	166	ostatná plocha	36	2		, 501
2826/378	73	ostatná plocha	36	2		
2826/384	249	ostatná plocha	36	2		
2826/385	1468	orná pôda	1	2		, 501
2826/390	806	orná pôda	1	2		
2826/411	319	orná pôda	1	2		, 501
2826/414	388	orná pôda	1	2		, 501
2826/421	71	ostatná plocha	36	2		, 501
2826/426	246	orná pôda	1	2		, 501
2826/427	110	ostatná plocha	36	2		, 501
2826/433	126	orná pôda	1	2		, 501
PLOMBA VYZNAČENÁ NA ZÁKLADE V - 3252/2020						
2826/434	160	ostatná plocha	36	2		
2826/486	294	orná pôda	1	2		, 501
PLOMBA VYZNAČENÁ NA ZÁKLADE Z - 2374/2018						
2826/481	120	orná pôda	1	2		, 501
2826/482	120	orná pôda	1	2		, 501
2826/484	35	orná pôda	1	2		, 501
2826/485	40	orná pôda	1	2		, 501
2826/491	756	orná pôda	1	2		, 501
2826/492	4171	orná pôda	1	2		, 501
2826/493	818	orná pôda	1	2		, 501
2826/494	818	orná pôda	1	2		, 501
2826/496	868	orná pôda	1	2		, 501
2826/497	182	orná pôda	1	2		, 501
2826/499	158	orná pôda	1	2		, 501
2826/502	851	orná pôda	1	2		, 501
2826/503	1452	orná pôda	1	2		, 501
2826/509	886	orná pôda	1	2		, 501
2826/510	67	orná pôda	1	2		, 501
2826/511	1610	ostatná plocha	36	2		, 501
2826/512	160	ostatná plocha	36	2		, 501
2826/520	227	orná pôda	1	2		, 501
2826/521	176	orná pôda	1	2		, 501
2826/523	13	orná pôda	1	2		, 501
2826/524	534	ostatná plocha	36	2		, 501
2826/525	399	ostatná plocha	36	2		
2826/529	522	ostatná plocha	36	2		, 501
2826/531	364	ostatná plocha	36	2		, 501
2826/532	578	ostatná plocha	36	2		, 501
2826/533	567	ostatná plocha	36	2		, 501
2826/539	657	ostatná plocha	36	2		, 501
2826/546	532	ostatná plocha	36	2		, 501
2826/547	372	ostatná plocha	36	2		, 501
2826/548	532	ostatná plocha	36	2		, 501
2826/554	452	ostatná plocha	36	2		, 501
2826/555	290	ostatná plocha	36	2		, 501
2826/558	277	orná pôda	1	2		, 501
PLOMBA VYZNAČENÁ NA ZÁKLADE V - 3252/2020						
2826/563	54	orná pôda	1	2		, 501
2826/564	58	orná pôda	1	2		, 501
2826/565	368	orná pôda	1	2		, 501
2826/566	131	orná pôda	1	2		, 501
2826/574	94	orná pôda	1	2		
2826/575	161	ostatná plocha	36	2		, 501
2826/577	668	orná pôda	1	2		, 501
2826/580	561	orná pôda	1	2		, 501
2826/591	326	orná pôda	1	2		, 501

Parcelné číslo	Výmera v m2	Druh pozemku	Spôsob využ. p.	Umiest. pozemku	Právny vzťah	Druh ch.n.
2826/587	867	orná pôda	1	2		, 501
2826/595	227	ostatná plocha	36	2		, 501
2826/596	308	ostatná plocha	36	2		, 501
2826/597	454	ostatná plocha	36	2		, 501
2826/600	244	orná pôda	1	2		, 501
2826/601	204	orná pôda	1	2		, 501
2826/605	2851	zastavaná plocha s nádvorie	22	2		, 501
PLOMBA VYZNAČENÁ NA ZÁKLADE Z - 2374/2018						
2826/606	183	ostatná plocha	36	2		
PLOMBA VYZNAČENÁ NA ZÁKLADE Z - 2374/2018						
2826/607	154	zastavaná plocha s nádvorie	22	2		, 501
2826/609	371	zastavaná plocha s nádvorie	22	2		, 501
2826/611	122	zastavaná plocha s nádvorie	22	2		, 501
2826/613	199	zastavaná plocha s nádvorie	22	2		, 501
2826/615	229	zastavaná plocha s nádvorie	22	2		, 501
2826/617	348	zastavaná plocha s nádvorie	22	2		, 501
2826/618	243	zastavaná plocha s nádvorie	22	2		, 501
2826/621	123	zastavaná plocha s nádvorie	22	2		, 501
2826/623	455	zastavaná plocha s nádvorie	22	2		, 501
2826/627	648	zastavaná plocha s nádvorie	22	2		, 501
2826/628	78	zastavaná plocha s nádvorie	22	2		, 501
2826/632	45	orná pôda	1	2		, 501
2826/633	21	orná pôda	1	2		, 501
2826/636	14	ostatná plocha	36	2		, 501
2826/692	320	orná pôda	1	2		, 501
2826/720	304	orná pôda	1	2		, 501
2826/721	674	ostatná plocha	36	2		, 501
PLOMBA VYZNAČENÁ NA ZÁKLADE Z - 2374/2018						
2826/722	567	orná pôda	1	2		, 501
2826/723	2510	ostatná plocha	36	2		, 501
PLOMBA VYZNAČENÁ NA ZÁKLADE Z - 2374/2018						
2826/724	80	orná pôda	1	2		, 501
2826/725	61	orná pôda	1	2		, 501
2826/726	206	ostatná plocha	36	2		, 501
PLOMBA VYZNAČENÁ NA ZÁKLADE Z - 2374/2018						
2826/727	100	ostatná plocha	36	2		, 501
2826/728	34	ostatná plocha	36	2		, 501
2826/729	137	orná pôda	1	2		, 501
2826/730	868	ostatná plocha	36	2		, 501
2826/731	1762	ostatná plocha	36	2		, 501
PLOMBA VYZNAČENÁ NA ZÁKLADE Z - 2374/2018						
2826/732	131	orná pôda	1	2		, 501
PLOMBA VYZNAČENÁ NA ZÁKLADE Z - 2374/2018						
2826/733	349	ostatná plocha	36	2		, 501
2826/734	88	orná pôda	1	2		, 501
2826/735	34	orná pôda	1	2		, 501
2826/736	35	orná pôda	1	2		, 501
2826/737	163	orná pôda	1	2		, 501
2826/738	36	ostatná plocha	36	2		, 501
2826/739	66	ostatná plocha	36	2		, 501
2826/742	243	ostatná plocha	36	2		, 501
2826/743	83	orná pôda	1	2		, 501
2826/744	30	orná pôda	1	2		, 501
2826/745	9	orná pôda	1	2		, 501
PLOMBA VYZNAČENÁ NA ZÁKLADE Z - 2374/2018						
2826/746	33	orná pôda	1	2		, 501
2826/800	629	orná pôda	1	2		, 501
2826/801	183	ostatná plocha	36	2		, 501
2826/802	908	orná pôda	1	2		, 501
2826/803	146	ostatná plocha	36	2		, 501
2826/804	163	ostatná plocha	36	2		, 501

Parcelné číslo	Výmera v m2	Druh pozemku	Spôsob využ. p.	Umiest. pozemku	Prívny vzťah	Druh ch.n.
2826/805	292	orná pôda	1	2		, 501
2826/806	591	orná pôda	1	2		, 501
2826/807	57	ostatná plocha	36	2		, 501
2826/808	135	ostatná plocha	36	2		, 501
2826/809	197	ostatná plocha	36	2		, 501
PLOMBA VYZNAČENÁ NA ZÁKLADE V - 3452/2020						
2826/810	22	ostatná plocha	36	2		, 501
2826/811	1074	orná pôda	1	2		, 501
2826/812	21	ostatná plocha	36	2		, 501
2826/814	830	orná pôda	1	2		, 501
2826/815	54	ostatná plocha	36	2		, 501
2826/816	78	orná pôda	1	2		, 501
2826/817	881	orná pôda	1	2		, 501
2826/818	850	orná pôda	1	2		, 501
2826/819	934	orná pôda	1	2		, 501
2826/820	729	orná pôda	1	2		, 501
2826/821	23	ostatná plocha	36	2		, 501
2826/822	145	ostatná plocha	36	2		, 501
2826/824	358	orná pôda	1	2		, 501
2826/825	787	orná pôda	1	2		, 501
2826/827	352	ostatná plocha	36	2		, 501
2826/828	177	orná pôda	1	2		, 501
PLOMBA VYZNAČENÁ NA ZÁKLADE V - 3452/2020						
2826/830	123	orná pôda	1	2		, 501
2826/832	28	orná pôda	1	2		, 501
2826/836	80	orná pôda	1	2		, 501
2826/837	460	orná pôda	1	2		, 501
2826/841	120	orná pôda	1	2		, 501
2826/842	85	orná pôda	1	2		, 501
2826/846	15	zastavaná plocha a nádvorie	18	2		, 501
2826/847	13	orná pôda	1	2		, 501
2826/848	42	orná pôda	1	2		, 501
2826/849	258	orná pôda	1	2		, 501
2826/852	60	ostatná plocha	36	2		, 501
2826/874	552	ostatná plocha	36	2		, 501
2826/875	2215	ostatná plocha	36	2		, 501
2826/876	153	ostatná plocha	36	2		, 501
2826/877	290	ostatná plocha	36	2		, 501
2826/878	390	ostatná plocha	36	2		, 501
2826/879	15	ostatná plocha	36	2		, 501
2826/880	166	ostatná plocha	36	2		, 501
2826/881	329	ostatná plocha	36	2		, 501
2826/882	40	ostatná plocha	36	2		, 501
2826/883	37	ostatná plocha	36	2		, 501
2826/884	61	ostatná plocha	36	2		, 501
2826/908	1608	ostatná plocha	36	2		, 501
2826/910	22	ostatná plocha	36	2		, 501
2826/911	23	orná pôda	1	2		, 501
2826/912	1	orná pôda	1	2		, 501
2826/913	377	orná pôda	1	2		, 501
2826/914	82	ostatná plocha	36	2		, 501
2826/915	329	ostatná plocha	36	2		, 501
2826/916	4	ostatná plocha	36	2		, 501
2826/918	511	ostatná plocha	36	2		, 501
2826/924	3138	zastavaná plocha a nádvorie	22	2		, 501
2826/925	202	ostatná plocha	36	2		, 501
2826/926	77	ostatná plocha	36	2		, 501
2826/927	521	ostatná plocha	36	2		, 501
2826/928	2	ostatná plocha	36	2		, 501
2826/929	5	ostatná plocha	36	2		, 501
2826/946	144	orná pôda	1	2		, 501
2826/947	116	orná pôda	1	2		, 501

Parcelné číslo	Výmera v m ²	Druh pozemku	Spôsob využ. p.	Umiest. pozemku	Právny vzťah	Druh ch.n.
2826/948	89	orná pôda	1	2		, 501
2826/949	116	orná pôda	1	2		, 501
2826/950	28	ostatná plocha	36	2		, 501
2826/951	84	orná pôda	1	2		, 501
2826/954	52	orná pôda	1	2		, 501
2826/955	261	orná pôda	1	2		, 501
2826/956	172	orná pôda	1	2		, 501
2826/957	511	orná pôda	1	2		, 501
2826/959	589	orná pôda	1	2		, 501
2826/960	184	orná pôda	1	2		, 501
2826/961	144	orná pôda	1	2		, 501
2826/978	276	orná pôda	1	2		, 501
2826/979	15	orná pôda	1	2		, 501
2826/984	460	ostatná plocha	34	2		, 501
2826/985	461	ostatná plocha	34	2		, 501
2826/986	2625	ostatná plocha	34	2		, 501
2826/987	440	ostatná plocha	34	2		, 501
2826/988	14	ostatná plocha	34	2		, 501
2826/989	1019	ostatná plocha	36	2		, 501
2826/990	511	ostatná plocha	36	2		, 501
2826/992	311	zastavaná plocha a nádvorie	22	2		, 501
2826/ 7	1086	vodná plocha	11	2		, 501
2826/ 8	372	vodná plocha	11	2		, 501
3411/ 9	17	zastavaná plocha a nádvorie	22	1		, 501
4103/ 16	30	ostatná plocha	34	2		, 501
4103/ 17	107	ostatná plocha	36	2		, 501
4103/ 18	48	zastavaná plocha a nádvorie	22	2		, 501
4103/ 19	336	ostatná plocha	36	2		, 501
4103/ 20	138	zastavaná plocha a nádvorie	22	2		, 501
4103/ 21	156	ostatná plocha	36	2		, 501
4103/ 22	70	zastavaná plocha a nádvorie	22	2		, 501
4103/ 23	61	zastavaná plocha a nádvorie	22	2		, 501
4103/ 24	157	ostatná plocha	36	2		, 501
4103/ 25	5	ostatná plocha	36	2		, 501
4103/ 27	38	zastavaná plocha a nádvorie	22	2		, 501
4103/ 30	16	ostatná plocha	36	2		, 501
4103/ 32	15	zastavaná plocha a nádvorie	22	2		, 501
4103/ 33	263	ostatná plocha	36	2		, 501
4103/ 34	250	zastavaná plocha a nádvorie	22	2		, 501
4103/ 39	57	zastavaná plocha a nádvorie	22	2		, 501
4103/ 40	17	zastavaná plocha a nádvorie	22	2		, 501
4103/ 41	17	zastavaná plocha a nádvorie	22	2		, 501
4103/ 44	228	zastavaná plocha a nádvorie	22	2		, 501
4103/ 45	7	ostatná plocha	36	2		, 501
4103/ 46	104	zastavaná plocha a nádvorie	22	2		, 501
4103/ 48	123	zastavaná plocha a nádvorie	22	2		, 501
4103/ 49	21	ostatná plocha	36	2		, 501
4103/ 50	171	zastavaná plocha a nádvorie	22	2		, 501
4103/ 51	192	zastavaná plocha a nádvorie	22	2		, 501
4103/ 52	34	ostatná plocha	36	2		, 501
4103/ 53	149	zastavaná plocha a nádvorie	22	2		, 501
4103/ 54	53	ostatná plocha	36	2		, 501
4103/ 55	60	ostatná plocha	36	2		, 501
4103/ 56	276	zastavaná plocha a nádvorie	22	2		, 501
4103/ 57	51	ostatná plocha	36	2		, 501
4103/ 58	66	zastavaná plocha a nádvorie	22	2		, 501
4103/ 59	3	zastavaná plocha a nádvorie	22	2		, 501
4103/ 60	6	ostatná plocha	36	2		, 501
4103/ 61	1	zastavaná plocha a nádvorie	22	2		, 501
4103/ 62	5	ostatná plocha	36	2		, 501
4103/ 63	232	zastavaná plocha a nádvorie	22	2		, 501
4103/ 64	31	ostatná plocha	36	2		, 501
4103/ 65	11	ostatná plocha	36	2		, 501

Parcelné číslo	Výmera v m2	Druh pozemku	Spôsob využ. p.	Umiest. pozemku	Právny vzťah	Druh ch.n.
4103/86	59	zastavaná plocha a nádvorie	22	2		,501
4103/87	28	zastavaná plocha a nádvorie	22	2		,501
4103/87	31	ostatná plocha	36	2		,501
4103/88	32	ostatná plocha	36	2		,501
4103/89	99	ostatná plocha	36	2		,501
4103/90	4	ostatná plocha	36	2		,501
4103/174	14	zastavaná plocha a nádvorie	22	2		,501
4103/176	37	zastavaná plocha a nádvorie	22	2		,501
4103/177	36	ostatná plocha	36	2		,501
4103/178	5	zastavaná plocha a nádvorie	22	2		,501
4103/179	11	ostatná plocha	36	2		,501
4103/183	31	zastavaná plocha a nádvorie	22	2		,501
4103/184	28	zastavaná plocha a nádvorie	22	2		,501
4103/186	3	zastavaná plocha a nádvorie	22	2		,501
4103/188	6	zastavaná plocha a nádvorie	22	2		,501
4103/187	5	orná pôda	1	2		,501
4103/188	22	ostatná plocha	36	2		,501
4103/189	27	zastavaná plocha a nádvorie	22	2		,501
4103/190	26	zastavaná plocha a nádvorie	22	2		,501
4103/191	17	orná pôda	1	2		,501
4103/192	247	zastavaná plocha a nádvorie	22	2		,501
4103/193	5	zastavaná plocha a nádvorie	22	2		,501
4103/194	10	zastavaná plocha a nádvorie	22	2		,501
4103/195	1	zastavaná plocha a nádvorie	22	2		,501
4103/196	2	zastavaná plocha a nádvorie	22	2		,501
4103/197	95	ostatná plocha	36	2		,501
4103/198	2	zastavaná plocha a nádvorie	22	2		,501
4103/199	5	zastavaná plocha a nádvorie	22	2		,501
4103/200	8	orná pôda	1	2		,501

Legenda:

Spôsob využitia pozemku:

22 - Pozemok, na ktorom je postavená inžinierska stavba - cestná, miestna a účelové komunikácie, lesná cesta, poľná cesta, chodník, nekrýté parkovisko a ich súčasť

36 - Pozemok, ktorý nie je využívaný žiadnym z uvedených spôsobov

1 - Pozemok využívaný pre rastlinnú výrobu, na ktorom sa pestujú obilniny, okopaniny, krmoviny, technické plodiny, zelenina a iné poľnohospodárske plodiny alebo pozemok dočasne nevyužívaný pre rastlinnú výrobu

18 - Pozemok, na ktorom je dvor

11 - Vodný tok (prírodný - rieka, potok; umelý - kanál, náhon a iné)

34 - Pozemok, na ktorom je manipulačná a skladová plocha, objekt a stavba slúžiaca lesnému hospodárstvu

Druh chránenej nehnuteľnosti:

501 - Chránená vodohospodárska oblasť

Umiestnenie pozemku:

2 - Pozemok je umiestnený mimo zastavaného územia obce

1 - Pozemok je umiestnený v zastavanom území obce

Stavby

Súpisné číslo	na parcele číslo	Druh stavby	Popis stavby	Druh ch.n.	Umiest. stavby
7310	2826/709	18	Trafostanica		1

Právny vzťah k parcele na ktorej leží stavba 7310 je evidovaný na liste vlastníctva číslo 3286.

Legenda:

Druh stavby:

18 - Budova technickej vybavenosti sídla (výmenníková stanica, budova na rozvod energií, čerpača a prečerpávacia stanica, úpravná vôdy, transformačná stanica a rozvádňa, budova vodojemu alebo čistiarne odpadových vôd a iné)

Kód umiestnenia stavby:

1 - Stavba postavená na zemskom povrchu

ČASŤ B: VLASTNÍCI A INÉ OPRÁVNENÉ OSOBY

Por. číslo Príezvisko, meno (názov), rodné priezvisko, dátum narodenia, rodné číslo (IČO) a Spôsob vlastníctva podľa miesto trvalého pobytu (sídlo) vlastníka

Účastník právneho vzťahu:

Vlastník

1 Florida Villa Park s.r.o., Cesta aradských mučeníkov 6020/16, Dunajská
Streda, PŠČ 929 01, SR

1 / 1

IČO :

Titul nadobudnutia	V-6018/13-Kúpna zmluva, vklad povolený dňa 14.11.2013-č.z.2988/13
Titul nadobudnutia	R-1203/13-Rozhodnutie GPÚ č. D/2009/01106-3-č.z.105/14
Titul nadobudnutia	R-1353/13-Prevedenie Gpč.35021934-243/2013 -č.z.548/14
Titul nadobudnutia	V-4402/14-Zámenná zmluva,vklad povolený dňa 19.08.2014-č.z.2010/14
Titul nadobudnutia	V-8056/14-Kúpna zmluva,vklad povolený dňa 05.02.2015-č.z.455/15
Titul nadobudnutia	R-114/15-Prevedenie Gpč.35021934-179/2014 -č.z.1540/15
Titul nadobudnutia	Z-6318/15-Odstúpenie od kúpnej zmluvy V-8256/14 -č.z.3257/15
Titul nadobudnutia	R-1184/15-Prevedenie Gpč.35021934-216/2015-č.z.111/16
Titul nadobudnutia	V-8849/15-Kúpna zmluva,vklad povolený dňa 13.01.2016-č.z.135/16
Titul nadobudnutia	V-168/16-Zámenná zmluva,vklad povolený dňa 01.02.2016 -č.z.398/16
Titul nadobudnutia	R-1237/16-Prevedenie Gpč.35021934-112/2006-č.z.2085/16
Titul nadobudnutia	R-1482/16- Rozhodnutie OU-DS-PLO-2016/005712-003 -zmena druhu pozemku -č.z.2134/16
Titul nadobudnutia	R-1621/16-Prevedenie Gpč.35021934-179/2016-č.z.2378/16
Titul nadobudnutia	V-3793/16-Zmluva o zriadení vecného bremena,vklad povolený dňa 21.07.2016-č.z.2379/16
Titul nadobudnutia	V-3641/16-Kúpna zmluva,vklad povolený dňa 11.08.2016-č.z. -78/16
Titul nadobudnutia	V-1840/17-Kúpna zmluva,vklad povolený dňa 06.04.2017-č.z.1211/17
Titul nadobudnutia	Prevedenie Gpč.35021934-169/2017 pri zápise V-5463/17 -č.z.2558/17
Titul nadobudnutia	R 1235/17 Rozhodnutie č. OU-DS-PLO-2017/009438-002, prevedenie geom. plánu č. 35021934-65/2017, -č.z.3159/17
Titul nadobudnutia	V-9345/2017-Zmluva o zriadení vecného bremena,vklad povolený dňa 16.01.2018, prev.Gpč.35021934-325/2017 -č.z.180/18
Titul nadobudnutia	Z-6582/17-Zápis zák.vecného bremena, prev.Gpč.36539325-286/2017-č.z.167/18
Titul nadobudnutia	R-50/18-Prevedenie Gpč.35021934-353/2017 -č.z.831/18
Titul nadobudnutia	Z-2621/18-Oznámenie o urč. súp.čísle, prev.Gpč.35021934-28/2018-č.z.985/18
Titul nadobudnutia	Z-2568/18-Zápis zák.zápráva -č.z.1324/18
Titul nadobudnutia	R-540/18-Prevedenie Gpč.35021934-38/2018 -č.z.2172/18
Titul nadobudnutia	R-996/18-zmena adresy -č.z.2411/18
Titul nadobudnutia	R-1189/18-Prevedenie Gpč.35021934-142/2018 -č.z.2657/18
Titul nadobudnutia	R-1080/18- Rozhodnutie č. OU-DS-PLO-2018/008608-002, prev.Gpč.35021934-49/2018 - č.z.2617/18
Titul nadobudnutia	R-1619/18-Rozhodnutie OU-DS-PLO-2018/016837-002 -č.z.4318/18
Titul nadobudnutia	R-1987/18-Prev.Gpč.35021934-323/2018-č.z.131/19
Titul nadobudnutia	Prevedenie Gpč.35021934-72/2018 pri zápise Z-341/19 -č.z.178/19
Titul nadobudnutia	V-927/18-Zmluva o zriadení vecného bremena,vklad povolený dňa 23.01.2019-č.z.258/19
Titul nadobudnutia	R-1986/18-Prevedenie Gpč.35021934-322/2018, G1-2942/2018 -č.z.370/19
Titul nadobudnutia	V-2829/18-Kúpna zmluva č.02482/2017 -PIKZ-K40518/17.00,vklad povolený dňa 15.05.2018-č.z.1444/18
Titul nadobudnutia	V-4261/17-Kúpna zmluva,vklad povolený dňa 27.06.2017-č.z.2151/17
Titul nadobudnutia	V-4123/17-Kúpna zmluva,vklad povolený dňa 20.06.2017-č.z.2093/17
Titul nadobudnutia	V-3092/18-Kúpna zmluva,vklad povolený dňa 16.06.2015 -č.z.2077/15
Titul nadobudnutia	V-8663/14-Kúpna zmluva,vklad povolený dňa 08.01.2015 -č.z.70/15;
Titul nadobudnutia	V-778/18-Zmluva o zruš. a vyp.podielového spol.,vklad povolený dňa 12.11.2018, prev.Gpč.35021934-137/2018 a Gpč.35021934-164/2018-č.z.4162/18
Titul nadobudnutia	V-1097/19-Zmluva o zriadení vecného bremena,vklad povolený dňa 19.02.2019-č.z.531/19
Titul nadobudnutia	Prevedenie GP č. 46610910-242/2018 pri zápise V-8098/2018 - č. z. 570/2019
Titul nadobudnutia	V-1264/2019 Zmluva o zriadení vecného bremena vklad povolený dňa 07.03.2019 - č. z. 657/2019
Titul nadobudnutia	R-262/19-Prevedenie Gpč.35021934-24/2019,G1-158/2019-č.z.1051/19
Titul nadobudnutia	R-1201/19-Rozhodnutie OU-DS-PLO-2019/012807-002, prev.Gp.35021934-80/2019 - č.z.2632/19
Titul nadobudnutia	V-4678/19-Kúpna zmluva,vklad povolený dňa 06.08.2019, prev.Gpč.35021934-151/2019-č.z.2672/19
Titul nadobudnutia	V-8997/19-Zmluva o zriadení vecného bremena,vklad povolený dňa 03.10.2019-č.z.3962/19
Titul nadobudnutia	V-7686/19-Záložná zmluva,vklad povolený dňa 26.10.2019-č.z.4384/19
Titul nadobudnutia	R-1488/19-Prevedenie Gpč.35021934-227/2019-č.z.4478/19
Titul nadobudnutia	R-1617/19-Prevedenie Gpč.52011101-121/2019, G1-2367/2019-č.z.4645/19
Titul nadobudnutia	V-9822/19-Zmluva o zriadení vecného bremena,vklad povolený dňa 08.01.2020-č.z.84/20
Titul nadobudnutia	R-1164/19-OU-DS-PLO-2019/020964-002,prev.Gpč. G1-1814/19-č.z.163/20
Titul nadobudnutia	R-1166/19-OU-DS-PLO-2019/020963-002-č.z.164/19
Titul nadobudnutia	R-1874/19-Rozhodnutie OU-DS-PLO-2019/021340-003,prev.Gpč.G1-1681/19-č.z.276/20
Titul nadobudnutia	V-785/20-Zmluva o zrušení vecného bremena (V-776/19), vklad povolený dňa 12.05.2020-č.z.1230/20
Titul nadobudnutia	V-786/20-Zmluva o zriadení vecného bremena,vklad povolený dňa 12.05.2020, prev.Gpč.G1-2709/19 -č.z.1231/20

Por. číslo Príezvisko, meno (názov), rodné priezvisko, dátum narodenia, rodné číslo (IČO) a Spoluviestnícky podľa
miesto trvalého pobytu (sídlo) vlastníka

IČO :

Titul nadobudnutia	R-705/20-Prevedenie Gpč.G1-1707/19-č.z.1348/20
Titul nadobudnutia	R-704/20-Prevedenie Gpč. G1-2887/19-č.z.1349/20
Titul nadobudnutia	R-703/20-Prevedenie Gpč. G1-636/20-č.z.1356/20
Titul nadobudnutia	R-702/20-Prevedenie Gpč. G1-838/20 -č.z.1360/20
Titul nadobudnutia	R-701/20-Prevedenie Gpč.697/20-č.z.1361/20

Tituly nadobudnutia LV:

Z-3227/18-zápis zák.zál.práva -č.z.1555/18
Z-3225/18-Zápis zák.vecného bremena -č.z.1582/18
Z-3226/18-Zápis zák.vecného bremena -č.z.1592/18

Vecné bremeno podľa § 22 a nasl. Zákona č. 79/1957 Zb. o výrobe,rozvođe a spotrebe elektriny (elektrizačný zákon) v spojení s § 96 ods. 4 zákona č. 251/2012 Z.z. o energetike a o zmene a doplnení niektorých zákonov v prospech spoločnosti Západoslovenská distribučná,a.s.,IČO:36 361 518 so sídlom Čulenova 6, 91647 Bratislava podľa geometrického plánu č. 45 961 581 -40/18 na pozemku s parcelným číslom registra C KN 2826/7 týkajúca sa elektroenergetického zariadenia: 1x22 kV VN linka č. 366 na trase Dunajská Streda-mesto -Z-2556/2018-č.z.1324/18

Vecné bremeno podľa § 11 ods. 1 písm.f) zákona č.251/2012 Z.z. o energetike v prospech spoločnosti SE 2010, a.s., so sídlom: Rajská 7, 811 08 Bratislava, IČO:44 767 618, podľa geom.plánu č.36717568-1010/2018 na pozemku reg. C KN parc.č. 2826/945, 2826/946, 2826/947, 2826/948, 2826/502, 2826/949, 2826/950, 2826/951, 2826/954, 2826/955, 2826/956, 2826/957, 2826/959,2826/960, 2826/961, týkajúca sa elektroenergetického vedenia: 3x20-NA2XS(F)ZY 1x240/RM25 na trase R-VN 22 kV TS1 FVE-1 Blažov -E8 110/22 kV RZ Dunajská Streda -Z-3227/2018-č.z.1556/18,č.z.4407/18,č.z.399/19,č.z.1051/19

Vecné bremeno podľa § 11 ods. 1 písm.f) zákona č.251/2012 Z.z. o energetike v prospech spoločnosti N.O.S. Construction,s.r.o. so sídlom: Ročníkej školy 1519, 945 25 Komárno, IČO:35 946 393, podľa geom.plánu č.36717568-10 10/2018 na pozemku reg. C KN parc.č. 2826/945, 2826/946, 2826/947, 2826/948, 2826/502, 2826/949, 2826/950, 2826/951, 2826/954, 2826/955, 2826/956, 2826/957, 2826/959, 2826/960, 2826/961 týkajúca sa elektroenergetického vedenia: 3x20-NA2XS(F)ZY 1x240/RM25 na trase R-VN 22 kV TS1 FVE-2 Blažov -E8 110/22 kV RZ Dunajská Streda -Z-3226/2018-č.z.1592/18,č.z.4407/18,č.z.399/19,č.z.1051/19

Vecné bremeno podľa § 11 ods. 1 písm.f) zákona č.251/2012 Z.z. o energetike v prospech spoločnosti INDUSTRIAL ZONE KÚTNIKY ,a.s., so sídlom : Štúrova 1090/7, Dunajská Streda, 929 01, IČO: 36 241 083,podľa geom.plánu č.36717568-1010/2018 na pozemku reg. C KN parc.č. 2826/945, 282 6/946, 2826/947, 2826/948, 2826/502, 2826/949, 2826/950, 2826/951, 2826/954, 2826/955, 2826/956, 2826/957, 2826/959,2826/960, 2826/961 týkajúca sa elektroenergetického vedenia: 3x20-NA2XS(F)ZY 1x240/RM25 na trase R-VN 22 kV TS1 FVE-3 Blažov -E8 110/22 kV RZ Dunajská Streda -Z-3226/2018-č.z.1592/18,č.z.4407/18,č.z.399/19,č.z.1051/19

- 1 Vecné bremeno právo prechodu a prajazdu, právo vstupu,prechodu a prajazdu peši,motorovými a nemotorovými dopravnými a nemotorovými dopravnými prostriedkami,strojmi a mechanizmami cez pozemky registra C KN parc.č.2826/384, 4103/44, 4103/45, 2826/421 , 2826/875, 2826/879, 2826/890, 2826/891, 2826/882, 2826/883, 2826/884, 2826/918, 4103/39, 2826/434, 4103/30, 4103/33, 4103/34, 2826/909, 2826/910 ,2826/918, 4103/32, v prospech vlastníka pozemkov registra C KN parc.č.2826/424 a 2826/568, 2826/711 podľa V-3793/18 - č.z.2378/18, č.z. 3448/16,č.z.2557/18,č.z.1348/20
- 1 Vecné bremeno spočívajúceho v práve zriadenia, uloženia,užívania,prevádzkovania,údržby,opravy,rekonštrukcie,odstránenia,modernizácie a akýchkoľvek iných stavebných úprav,elektroenergetickej stavby- 1kV prípojky pre PČS - na pozemkoch:parcely registra 'C' parc.č 2826/237, 2826/989, 2826/990, a za týmto účelom právo vstupu,prechodu a prajazdu peši,motorovými a nemotorovými dopravnými prostriedkami,strojmi a mechanizmami cez tieto parcely oprávneným z vecného bremena a ním povereným osobám,všetko v prospech : EKOM PLUS,s.r.o., Kračanská cesta 785/41, 929 01 Dunajská Streda, IČO:32 236 403 podľa V-1624/14 -č.z.1438/14,č.z.2678/16,č.z.1346/20
- 1 Vecné bremeno ' in personam' právo zriadenia a uloženia elektroenergetických zariadení, v práve užívania, prevádzkovania, údržby, opravy,úpravy,rekonštrukcie, modernizácie a akýchkoľvek iných stavebných úprav elektroenergetických zariadení a ich odstránenia v rozsahu vyznačenom v geom.pláne č.36021934-325/2017 cez pozemky registra C KN parc.č.2826/237,2826/989, 2826/990, 2826/247, 2826/286, 4103/174, 4103/27, 2826/314,4103/192, 4103/197, 2826/361, 2826/376, 4103/85, 4103/86, 2826/421, 2826/434, 4103/30, 4103/33, 4103/34, 2826/627, 2826/628, 2826/635, 2826/914, 2826/876, 2826/909, 2826/910, 2826/918, 4103/32, 2826/875, 2826/890, 2826/881, 2826/882, 2826/883, 2826/918, 4103/39, 2826/884, 4103/67, v prospech: Západoslovenská distribučná,a.s.,IČO:36361518, Čulenova 6, 816 47, Bratislava podľa V-9345/2017 - č.z.160/18,č.z.2557/18,č.z.399/19,č.z.2638/19,č.z.2852/19,č.z.1348/20,č.z.1349/20,č.z.1356/20,č.z.1361/20
- 1 Vecné bremeno v zmysle znenia § 11 a § 43 Zákona č.251/2012 Z.z. o energetike a o zmene niektorých zákonov právo vstupu na pozemok registra C KN parc.č.2826/7 v rozsahu nevyhnutnom na výkon povolenej činnosti a v práve zriaďovať elektrické vedenia a elektroenergetické zariadenie distribučnej sústavy, v súlade s priloženým geom.plánom č.36539325-286/2017 z dôvodu obmedzenia vlastníckeho práva k pozemkom vybudovaním elektroenergetických zariadení distribučnej sústavy, v prospech : Západoslovenská distribučná,a.s.,so sídlom Čulenova č.6, 816 47, Bratislava -Z-9582/2017 -č.z.167/18
- 1 Vecné bremeno právo vstupu a prechodu pešo,motorovými a nemotorovými dopravnými prostriedkami,strojmi a mechanizmami cez pozemky registra C KN parc.č.2826/384, 4103/44, 4103/45, 2826/627, 2826/875, 2826/909 v prospech každodobého vlastníka pozemku registra C KN parc.č.2826/380 podľa V-9278/2018-č.z.258/19,č.z.1349/20

2826/491, 2826/492, 2826/493, 2826/494, 2826/496, 2826/497, 2826/499, 2826/503, 2826/509, 2826/510, 2826/523,
2826/524, 2826/525, 4103/188, 4103/189, 4103/89, 2826/529, 2826/531, 2826/532, 2826/533, 2826/539, 2826/546,
2826/547, 2826/548, 2826/554, 2826/555, 2826/558, 2826/563, 2826/564, 2826/565, 2826/568, 2826/570, 2826/574,
2826/576, 2826/577, 2826/587, 2826/595, 2826/596, 2826/597, 2826/632, 2826/633, 2826/634, 2826/600, 2826/601,
2826/602, 2826/603, 2826/604, 2826/605, 2826/606, 2826/607, 2826/608, 2826/609, 2826/610, 2826/611, 2826/612,
2826/614, 2826/615, 2826/616, 2826/617, 4103/193, 2826/618, 4103/194, 4103/195, 2826/619, 4103/196, 2826/620,
4103/68, 2826/621, 2826/624, 4103/59, 4103/61, 2826/625, 2826/628, 2826/630, 2826/632, 2826/636, 2826/641,
2826/642, 2826/646, 2826/647, 2826/648, 4103/40, 2826/649, 2826/652, podľa V-1097/2019-
č.z.531/19, č.z.982/19, č.z.1306/19, č.z.1314/19, č.z.1451/19, č.z.2801/19, č.z.2832/19, č.z.2838/19, č.z.2852/19, č.z.3701/1
9, č.z.4478/19, č.z.4921/19, č.z.371/20, č.z.401/20, č.z.1349/20, č.z.1349/20, č.z.1361/20

Poznámka:
Bez zápisu.

VÝPIS Z KATASTRA NEHNUTEĽNOSTÍ

Okres: Dunajská Streda
 Obec: DUNAJSKÁ STREDA
 Katastrálne územie: Dunajská Streda

Vytvorené cez katastrálny portál

Dátum vyhotovenia: 29.05.2020
 Čas vyhotovenia: 12:20:09

VÝPIS Z LISTU VLASTNÍCTVA č. 7589

ČASŤ A: MAJETKOVÁ PODSTATA

PARCELY registra "C" evidované na katastrálnej mape

Parcelné číslo	Výmera v m2	Druh pozemku	Spôsob využ. p.	Umiest. pozemku	Právny vzťah	Druh ch.n.
2826/248	290	orná pôda	1	2		, 501
2826/393	79	ostatná plocha	36	2		
2826/405	100	ostatná plocha	36	2		, 501
2826/488	1393	orná pôda	1	2		, 501
2826/595	460	ostatná plocha	36	2		, 501
2826/606	81	ostatná plocha	36	2		, 501
2826/917	151	ostatná plocha	36	2		, 501
4103/35	5	ostatná plocha	36	2		, 501
4103/36	29	ostatná plocha	36	2		, 501
4103/37	130	zastavaná plocha a nádvorie	22	2		, 501
4103/38	20	ostatná plocha	36	2		, 501

Legenda:

Spôsob využívania pozemku:

22 - Pozemok, na ktorom je postavená inžinierska stavba - cestná, miestna a účelová komunikácia, lesná cesta, poľná

cesta, chodník, nekryté parkovisko a ich súčasť

36 - Pozemok, ktorý nie je využívaný žiadnym z uvedených spôsobov

1 - Pozemok využívaný pre rastlinnú výrobu, na ktorom sa pestujú obilniny, okopaniny, krmoviny, technické plodiny,

zelenina a iné poľnohospodárske plodiny alebo pozemok dočasne nevyužívaný pre rastlinnú výrobu

Druh chránenej nehnuteľnosti:

501 - Chránené vodohospodárske oblasť

Umiestnenie pozemku:

2 - Pozemok je umiestnený mimo zastavaného územia obce

ČASŤ B: VLASTNÍCI A INÉ OPRÁVNENÉ OSOBY

Por. číslo Príazvisko, meno (názov), rodné príazvisko, dátum narodenia, rodné číslo (IČO) a: Spolu vlastnícky podiel miesto trvalého pobytu (sídlo) vlastníka

Účastník právneho vzťahu:

Vlastník

1 Florida Villa Park s.r.o., Cesta aradských mučeníkov 602016, Dunajská Streda, PSČ 929 01, SR

1 / 1

IČO:

Titul nadobudnutia V-9346/17-Zmluva o zriadení vecného bremena, vklad povolený dňa 17.01.2018-č.z.172/18

Titul nadobudnutia V-9278/18-Zmluva o zriadení vecného bremena, vklad povolený dňa 23.01.2019-č.z.268/19

Titul nadobudnutia V-1096/19-Kúpna zmluva, vklad povolený dňa 19.02.2019-č.z.630/19

Titul nadobudnutia V-1284/2019 Zmluva o zriadení vecného bremena vklad povolený dňa 07.03.2019 - č. z. 657/2019

Titul nadobudnutia Z-1514/2019 Zápis rozostavanej stavby -č.z.1126/19

Titul nadobudnutia V-6987/19-Zmluva o zriadení vecného bremena, vklad povolený dňa 03.10.2019-č.z.3962/19

Titul nadobudnutia R-704/20-Prevedenie Gpč. G1-2887/18 -č.z.1349/20

Tituly nadobudnutia LV:

R-1203/13-Rozhodnutie OPÚ č. D/2009/01106-3

- 1 Vecné bremeno právo prechodu a prajzdu, právo vstupu,prechodu a prajzdu peši,motorovými a nemotorovými dopravnými a nemotorovými dopravnými prostriedkami,strojmi a mechanizmami cez pozemky registra C KN parc.č. 2826/393, 4103/35, 4103/36, 4103/37, 4103/38, 2826/405, 2826/885, 2826/886, 2826/917 v prospech vlastníka pozemkov registra C KN parc.č.2826/424 a 2826/568, 2826/711 podľa V-3793/16 -č.z.2379/16, č.z. 3448/16,č.z.2557/16,č.z.1349/20
- 1 Vecné bremeno 'in personam' právo zriadenia a uloženia elektroenergetických zariadení, v práve užívania, prevádzkovania, údržby, opravy,úpravy,rekonštrukcie, modernizácie a akýchkoľvek iných stavebných úprav elektroenergetických zariadení a ich odstránenia v rozsahu vyznačanom v geom.pláne č.35021934-326/2017 cez pozemky registra C KN parc.č.2826/393, 4103/35, 4103/36, 4103/37, 4103/38, 2826/405, 2826/885, 2826/886, 2826/917 v prospech: Západoslovenská distribučná,a.s.,IČO:36361518, Čulenova 6, 816 47, Bratislava podľa V-9346/2017 -č.z.172/18,č.z.2557/18,č.z.1349/20
- 1 Vecné bremeno právo vstupu a prechodu pešo,motorovými a nemotorovými dopravnými prostriedkami,strojmi a mechanizmami cez pozemky registra C KN parc.č.2826/885, v prospech každodobého vlastníka pozemku registra C KN parc.č.2826/360 podľa V-8278/2018-č.z.259/19
- 1 Vecné bremeno právo prechodu pešo a prajzdu motorovými a nemotorovými vozidlami bez obmedzenia ako aj právo výstavby a vedenia inžinierskych sietí cez pozemky registra C KN parc.č. 2826/885, 2826/886, 2826/917 v prospech každodobého vlastníka pozemku registra C KN parc.č.2826/391, 2826/796, 2826/861 podľa V-1284/2019 - č.z. 657/2019
- 1 Vecné bremeno 'in rem' právo prechodu v celom rozsahu pešo,osobna,motorovými vozidlami a nemotorovými vozidlami cez pozemky registra C KN parc.č. 2826/393,4103/35, 4103/36, 4103/37, 4103/38, 2826/885, 2826/886, 2826/917 v prospech každodobého vlastníka pozemkov registra C KN parc.č.2826/420, 2826/551, 2826/562, 2826/554, 2826/577, 2826/397, 2826/555, 2826/556, 4103/82, 4103/83, 4103/94, 4103/95, 2826/375, 2826/396, 2826/549, 2826/857, 2826/858, 2826/859, 4103/96, 4103/97, 4103/98, 4103/99, 4103/100, 4103/101, 2826/417, 2826/553, 2826/553 podľa V-6997/2019-č.z.3962/2019,č.z.3963/19,č.z.4042/19,č.z.1349/20

Iné údaje:

Bez zápisu.

Poznámka:

Bez zápisu.

Úrad geodézie, kartografie a katastra Slovenskej republiky
VÝPIS Z KATASTRA NEHNUTEĽNOSTÍ

Okres: Dunajská Streda

Vytvorené cez katastrálny portál

Obec: DUNAJSKÁ STREDA

Dátum vyhotovenia 29.05.2020

Katastrálne územie: Dunajská Streda

Čas vyhotovenia: 12:20:36

VÝPIS Z LISTU VLASTNÍCTVA č. 4644

ČASŤ A: MAJETKOVÁ PODSTATA

PARCELY registra "C" evidované na katastrálnej mape

Parcelné číslo	Výmera v m2	Druh pozemku	Spôsob využ. p.	Umiest. pozemku	Právny vzťah	Druh ch.n.
2835/38	17	ostatná plocha	36	1		, 501
2835/56	59	orná pôda	1	1		, 501
2835/57	131	ostatná plocha	36	1		, 501
2835/65	71	zastavaná plocha a nádvorie	22	1		, 501

Legenda:

Spôsob využívania pozemku:

- 22 - Pozemok, na ktorom je postavená inžinierska stavba - cestná, miestna a účelová komunikácia, lesná cesta, poľná cesta, chodník, nekryté parkovisko a ich súčasť
- 36 - Pozemok, ktorý nie je využívaný žiadnym z uvedených spôsobov
- 1 - Pozemok využívaný pre rastlinnú výrobu, na ktorom sa pestujú obilniny, okopaniny, krmoviny, technické plodiny, zelenina a iné poľnohospodárske plodiny alebo pozemok dočasne nevyužívaný pre rastlinnú výrobu

Druh chránenej nehnuteľnosti:

- 501 - Chránená vodohospodárska oblasť

Umiestnenie pozemku:

- 1 - Pozemok je umiestnený v zastavanom území obce

ČASŤ B: VLASTNÍCI A INÉ OPRAVNENÉ OSOBY

Por. číslo Príezvisko, meno (názov), rodné priezvisko, dátum narodenia, rodné číslo (IČO) a Spoluovlastnícky podiel miesto trvalého pobytu (sídlo) vlastníka

Účastník právneho vzťahu: Vlastník

2 Petényi Juraj r. Petényi, Ľ
01, SR

1 / 1

Dátum narodenia :

Titúl nadobudnutia	V 8508/05 Darovanie-č.z.2228/05; Z-2117/03-Dedičstvo D 251/02 Dnot 41/02-č.z.817/03; V 4784/05 Darovacia zmluva-č.z.1932/05 R288/04-obnovenie LV
Titúl nadobudnutia	R-1094/17-Prevedenie Gpč.33472802-161/17-č.z.2300/17
Titúl nadobudnutia	V-5440/19-Zmluva o zriadení vecného bremena,vklad povolený dňa 07.08.2019-č.z.2974/19
Titúl nadobudnutia	R-701/20-Prevedenie Gpč.G1-697/20 -č.z.1361/20

Tituly nadobudnutia LV:

- Z 5390/99 odstránenie nesúladu
- Prevedenie GP č. 139/08-R537/08
- R-1528/08-Prevedenie GPč.129/2008
- R-1203/13-Rozhodnutie OPÚ č. D/2009/01106-3

ČASŤ C: ŤARCHY

Por.č.:

- 2 Vecné bremeno 'in rem' právo prechodu v celom rozsahu pešo,osobne a motorovými vozidlami a nemotorovými vozidlami,umiestnenia, údržby a kontroly všetkých inžinierskych sietí cez pozemok registra C KN parc.č.2835/38,2835/65 v prospech každodobého vlastníka pozemkov registra C KN parc.č.2835/31, 2835/32, 2835/36, 2835/37, 2835/59, 2835/60 podľa V-5440/19-č.z.2974/19,č.z.1361/20

Iné údaje:

2 Zlúčenie podielov pri zápise R-1094/17 -č.z.2300/17

Poznámka:
Bez zápisu.

Úrad geodézie, kartografie a katastra Slovenskej republiky
VÝPIS Z KATASTRA NEHNUTEĽNOSTÍ

Okres: Dunajská Streda
Obec: DUNAJSKÁ STREDA
Katastrálne územie: Dunajská Streda

Vytvorené cez katastrálny portál

Dátum vyhotovenia 29.05.2020
Čas vyhotovenia: 12:21:56

VÝPIS Z LISTU VLASTNÍCTVA č. 8523

ČASŤ A: MAJETKOVÁ PODSTATA

PARCELY registra "C" evidované na katastrálnej mape

Parcelné číslo	Výmera v m2	Druh pozemku	Spôsob využ. p.	Umiest. pozemku	Právny vzťah	Druh ch.n.
2826/406	319	ostatná plocha	36	2		
PLOMBA VYZNAČENÁ NA ZÁKLADE V - 2276/2020						
2826/430	388	orná pôda	1	2		
2826/431	119	orná pôda	1	2		, 501
2826/634	73	orná pôda	1	2		, 501
4103/26	3	zastavaná plocha a nádvorie	22	2		, 501
4103/173	4	zastavaná plocha a nádvorie	22	2		, 501

Legenda:

Spôsob využitia pozemku:

22 - Pozemok, na ktorom je postavená inžinierska stavba - cestná, miestna a účelová komunikácia, lesná cesta, poľná cesta, chodník, nekryté parkovisko a ich súčasť

36 - Pozemok, ktorý nie je využívaný žiadnym z uvedených spôsobov

1 - Pozemok využívaný pre rastlinnú výrobu, na ktorom sa pestujú obilniny, okopaniny, krmoviny, technické plodiny, zelenina a iné poľnohospodárske plodiny alebo pozemok dočasne nevyužívaný pre rastlinnú výrobu

Druh chránenej nehnuteľnosti:

501 - Chránená vodohospodárska oblasť

Umiestnenie pozemku:

2 - Pozemok je umiestnený mimo zastavaného územia obce

ČASŤ B: VLASTNÍCI A INÉ OPRÁVNENÉ OSOBY

Por. číslo Príezvisko, meno (názov), rodné priezvisko, dátum narodenia, rodné číslo (IČO) a Spoluvlastnícky podiel miesto trvalého pobytu (sídlo) vlastníka

Účastník právneho vzťahu:

Vlastník

1 Corona Homes s.r.o., Majatajedská 630/1, Dunajská Streda, PSČ 92901,

1 / 1

SR

IČO :

Titul nadobudnutia V-4687/19-Kúpna zmluva, vklad povolený dňa 12.07.2019-č.z.2636/19
Titul nadobudnutia R-704/20-Prevedenie Gpč. G1-2687/19 -č.z.1349/20
Titul nadobudnutia R-703/20-Prevedenie Gpč. G1-635/20-č.z.1356/20

ČASŤ C: ŤARCHY

Por.č.:

- 1 Vecné bremeno ' in personam' právo zriadenia a uloženia elektroenergetických zariadení, v práve užívania, prevádzkovania, údržby, opravy,úpravy,rekonštrukcie, modernizácie a akýchkoľvek iných stavebných úprav elektroenergetických zariadení a ich odstránenia v rozsahu vyznačenom v geom.pláne č.35021934-325/2017 cez pozemky registra C KN parc.č.2828/406, 2828/430, 4103/173, 4103/26 v prospech: Západoslovenská distribučná,a.s.,IČO:36361516, Čulenova 6, 816 47, Bratislava podľa V-9346/2017 - č.z.160/18,č.z.2636/19,č.z.1349/20,č.z.1366/20
- 1 Vecné bremeno právo prechodu pešo,osobne,motorovými a nemotorovými vozidlami cez pozemok registra C KN parc.č. :
2826/406 v prospech každého vlastníka pozemkov registra C KN parc.č.: 2826/249, 2826/305, 2826/308, 2826/313, 2826/315, 2826/318, 2826/320, 2826/321, 2826/322, 2826/328, 2826/330, 2826/334, 2826/337, 2826/344, 2826/348, 2826/350, 2826/352, 2826/364, 2826/366, 2826/370, 2826/372, 2826/385, 2826/389, 2826/390, 2826/411, 2826/414, 2826/417, 2826/422, 2826/425, 2826/426, 2826/433, 2826/443, 2826/481, 2826/482, 2826/483, 2826/484, 2826/485, 2826/491, 2826/492, 2826/493, 2826/494, 2826/496, 2826/497, 2826/499, 2826/503, 2826/505, 2826/509, 2826/510, 2826/514, 2826/523, 2826/524, 2826/525, 2826/527, 2826/528, 2826/529, 2826/530, 2826/531, 2826/532, 2826/533, 2826/534, 2826/536, 2826/537, 2826/538, 2826/539, 2826/545, 2826/546, 2826/547, 2826/548, 2826/553, 2826/554, 2826/555, 2826/556, 2826/558, 2826/563, 2826/564, 2826/566, 2826/567, 2826/570, 2826/574, 2826/576, 2826/577, 2826/586, 2826/587, 2826/588, 2826/596, 2826/596, 2826/597, 2826/630, 2826/632, 2826/633, 2826/634, 2826/600, 2826/601, 2826/602, 2826/603, 2826/604, 2826/605, 2826/606, 2826/607, 2826/608, 2826/609, 2826/610, 2826/611, 2826/612, 2826/613, 2826/614, 2826/615, 2826/616, 2826/617, 2826/618, 2826/619, 2826/620, 2826/621, 2826/623, 2826/624, 2826/625, 2826/626, 2826/628, 2826/630, 2826/631, 2826/632, 2826/636, 2826/641, 2826/642, 2826/646, 2826/647, 2826/648, 2826/649, 2826/652, 2826/653, 2826/660, 2826/662 podľa V-1097/2019- č.z.531/19,č.z.2636/19

Iné údaje:

Bez zápisu.

Poznámka:

Bez zápisu.

Urad geodázie, kartografie a katastra Slovenskej republiky
VÝPIS Z KATASTRA NEHNUTEĽNOSTÍ

Okres: Dunajská Streda
Obec: **DUNAJSKÁ STREDA**
Katastrálne územie: Dunajská Streda

Vytvorené cez katastrálny portál

Dátum vyhotovenia: **28.05.2020**
Čas vyhotovenia: **07:46:06**

VÝPIS Z LISTU VLASTNÍCTVA č. 8374

ČASŤ A: MAJETKOVÁ PODSTATA

PARCELY registra "C" evidované na katastrálnej mape

Parcelné číslo	Výmera v m2	Druh pozemku	Spôsob využ. p.	Umiesť. pozemku	Právny vzťah	Druh ch.n.
2826/287	915	orná pôda	1	2		, 501
2826/438	62	orná pôda	1	2		
2826/439	74	orná pôda	1	2		
2826/559	20	orná pôda	1	2		
2826/863	811	orná pôda	1	2		, 501
3193/31	19	zastavaná plocha a nádvorie	22	2		, 501

Legenda:

Spôsob využitia pozemku:

22 - Pozemok, na ktorom je postavená inžinierska stavba - cestná, miestna a účelové komunikácie, lesná cesta, poľná cesta, chodník, nekryté parkovisko a ich súčasť

1 - Pozemok využívaný pre rastlinnú výrobu, na ktorom sa pestujú obilniny, okopaniny, krmoviny, technické plodiny, zelenina a iné poľnohospodárske plodiny alebo pozemok dočasne nevyužívaný pre rastlinnú výrobu

Druh chránenej nehnuteľnosti:

501 - Chránené vodohospodárska oblasť

Umiestnenie pozemku:

2 - Pozemok je umiestnený mimo zastavaného územia obce

ČASŤ B: VLASTNÍCI A INÉ OPRÁVNENÉ OSOBY

Por. číslo Príezvisko, meno (názov), rodné priezvisko, dátum narodenia, rodné číslo (IČO) a Spoluvlastnícky podiel miesto trvalého pobytu (sídlo) vlastníka

Účastník právneho vzťahu: Vlastník
1 y László r. Fül, Ing., 1 / 1

Dátu

Titul nadobudnutia V-7,ročník,priznava v z.ú.č. a vyp.podielového spol.,vklad povolený dňa 12.11.2018, prev.Gpč.35021934-137/2018 -č.z.4182/18
Titul nadobudnutia R-704/20-Prevedenie Gpč. G1-2887/19 -č.z.1349/20

ČASŤ C: TARCHY

Bez zápisu.


Iné údaje:

Bez zápisu.

Poznámka:

Bez zápisu.

Geometrický plán je podladen na prvé údaje, keď údaje doterajšieho stavu výkazu vjezd sú zhodné s údajmi platných výkazov z katastra nehnuteľnosti

Vyhoviteľ  Ing. Rócz Lubomír Sándora Petöfého 4630/29 929 Ol Dunajské Streda Tel. 0903/236 554 IČO : 3802934 		Kraj Trnavský Okres Dunajské Streda Katastrálne územie Dunajské Streda Číslo plánu 3802934-133/2020	Obec Dunajské Streda Mapový list č. Dun.Streda 5-1/23
GEOMETRICKÝ PLÁN ^{no}			
zamerané na časť parc.č. 403/207 a oddelenie pozemkov parc.č. 2226/723/26, 403/104			
Vyhoviteľ Dňa: 27.05.2020 Meno: Ing. Rócz Lubomír		Autorizačne overil Dňa: 27.05.2020 Meno: Ing. Vojtech Bňader	
Úradne overil Meno:		Úradne overil Meno:	
Nové hranice boli v prítomnosti označené struhníkom		Všeobecne záväzný nariadenie Číslo: G1-	
Záznam podrobného merania geometrický plán č. 0895 Súradnice bodov označených číslami a ostatné sú- rovnaké údaje sú uložené vo všeobecnej dokumentácii 1.2.2.49-197		Úradne overené podľa § 9 zákona NR SR č. 25/1995 Z.z. o geodézii a kartografii	
Pečiatka a podpis		Pečiatka a podpis	

VÝKAZ VÝMER

Doterajší stav					Zmeny					Nový stav					
Číslo parcely			Výmera		Druh pozemku	Diel	k parcele číslo	m2	od parcely číslo	m2	číslo parcely	Výmera		Druh pozemku kód	Vlastník, iná opráv. osoba adresa, (sídlo)
PK vložky	PK	KN	ha	m2								ha	m2		
LV	PK	KN	ha	m2								ha	m2		
<i>Stav prány je totožný s registrom C KN</i>															
6483		2626/723		2510	ost.plocha						2626/723		246	ost.plocha 36	doterajš
6483		2626/726		206	ost.plocha						2626/726		206	ost.plocha 36	data
6483		4103/184		28	zast.plocha						4103/184		27	zast.plocha 22	data
											4103/207		50	zast.plocha 22	data
Spolu :				2744									2744		

Legenda: kód spôsobu využitia **22** - pozemok, na ktorom je postavená inžinierska stavba - cestná, miestna, údelová komunikácia a jej súčasť
36 - pozemok, ktorý nie je využitý štátnym z uvedených spôsobov

