

Buzant s.r.o. IČO: 46 615 181, so sídlom Mestský úrad Dunajská Streda	
Dátum: 24-02-2020	
Podacia čísla: 5357	Číslo spisu:
Prílohy/lísty:	Výstavuje:

Adresa: Hlavná 1538/31, 929 01 Dunajská Streda

Titul:

Mesto Dunajská Streda
929 01 Dunajská Streda

V Dunajskej Streda, dňa 03. 02. 2020

Vec: Žiadosť o prevod vlastníckeho práva

Doim podpísanej konateľ spoločnosti Buzant s.r.o., sídlo: Hlavná 1538/31, 929 01 Dunajská Streda, IČO: 46 615 181, registrácia v Obchodnom registri Okresného súdu Trnava, oddiel: Sro, v.č.: 29171/T ako **Ľad a m** Mesto Dunajská Streda, o prevedenie vlastníckeho práva k nasledovným veciam:

1. nehnuteľnosti vedenej Okresným úradom Dunajská Streda, katastrálny odbor, nachádzajúcej sa v okrese Dunajská Streda, obec: Dunajská Streda, kat.čz. Malé Blahovo, zapísanej na LV č. 4407 parcely registra „C“ pozemkov evidovanej na katastrálnej mape ako:

2.

- pozemok na parc.č. 1016/15, o výmere 166 m², druh pozemku: ostatná plocha,
- pozemok na parc.č. 1016/46, o výmere 109 m², druh pozemku: ostatná plocha,
- pozemok na parc.č. 1016/47, o výmere 167 m², druh pozemku: ostatná plocha,
- pozemok na parc.č. 1016/72, o výmere 79 m², druh pozemku: ostatná plocha,
- pozemok na parc.č. 1016/73, o výmere 427 m², druh pozemku: ostatná plocha,
- pozemok na parc.č. 1016/74, o výmere 73 m², druh pozemku: ostatná plocha,
- pozemok na parc.č. 1016/75, o výmere 78 m², druh pozemku: ostatná plocha,
- pozemok na parc.č. 1016/76, o výmere 40 m², druh pozemku: ostatná plocha,
- pozemok na parc.č. 1016/77, o výmere 191 m², druh pozemku: ostatná plocha,
- pozemok na parc.č. 1016/78, o výmere 672 m², druh pozemku: ostatná plocha,
- pozemok na parc.č. 1016/79, o výmere 141 m², druh pozemku: ostatná plocha,
- pozemok na parc.č. 1016/80, o výmere 124 m², druh pozemku: ostatná plocha,
- pozemok na parc.č. 1016/81, o výmere 18 m², druh pozemku: ostatná plocha,
- pozemok na parc.č. 1016/82, o výmere 158 m², druh pozemku: ostatná plocha,
- pozemok na parc.č. 1016/83, o výmere 10 m², druh pozemku: ostatná plocha,
- pozemok na parc.č. 1016/84, o výmere 709 m², druh pozemku: ostatná plocha,
- pozemok na parc.č. 1016/85, o výmere 89 m², druh pozemku: ostatná plocha,
- pozemok na parc.č. 1016/86, o výmere 25 m², druh pozemku: ostatná plocha
(ďalej odsek 1. tohto dokumentu ako "nehnuteľnosti"); a

3. komunikácii zriadenej na nehnuteľnosti; a

4. chodníku pre chodcov zriadenému na nehnuteľnosti; a

5. verejnej zelenej zriadenej na nehnuteľnosti; a

6. elektrického vedenia zriadenému na nehnuteľnosti; a

7. verejnému osvetľovaniu zriadenému na nehnuteľnosti,

a to zo **Ľad a m** na Mesto Dunajská Streda za kúpnu cenu 1 EUR s DPH za všetky veci uvedené v bode 1. až 6. tejto žiadosti.

Za spoločnosť Vím Ľad a m

S pozdravom

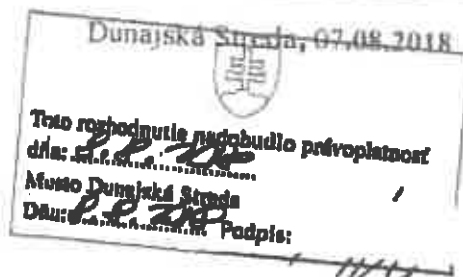
.....
Iveta Bugár, konateľ spoločnosti

15.02.2020



MESTO DUNAJSKÁ STREDA – DUNASZERDAHELY VÁROSA
MESTSKÝ ÚRAD – VÁROSI HIVATAL
Hlavná 50/16, 929 01 Dunajská Streda

Číslo: 3536/DS/5811/2018/033-BGy/004



Kolaudačné rozhodnutie

Mesto Dunajská Streda, ako príslušný špeciálny stavebný úrad pre miestne komunikácie a účelové komunikácie podľa §120 zákona č.50/1976 Zb. o územnom plánovaní a stavebnom poriadku /stavebný zákon/, v znení neskorších predpisov, podľa §3a ods. 4/ zákona č. 135/1961 Zb. o pozemných komunikáciách /cestný zákon/, v znení neskorších predpisov a podľa zákona č. 416/2001 Z.z. o prechode niektorých pôsobností z orgánov štátnej správy na obce a na vyššie územné celky posúdil návrh navrhovateľa: **Buant s.r.o., IČO: 46 615 181**

v zastúpení konateľom spoločnosti: **Martina Budárová**
so sídlom:

zo dňa 22.03.2018 na vydanie kolaudačného rozhodnutia na stavbu „Technická vybavenosť v lokalitách – Z90A, Z90B - SO 02 Komunikácie a spevnené plochy“ – časť „Pozemná komunikácia a chodník – I. etapa“ - verejná pozemná komunikácia – podľa dopravného významu v zmysle § 22 zákona č. 135/1961 Zb. o pozemných komunikáciách (cestný zákon) v znení neskorších predpisov na pozemku parc. č.: 1016/46 v k. ú. Malé Blahovo obce Dunajská Streda, pre ktorú bolo vydané stavebné povolenie Mestom Dunajská Streda dňa 09.01.2017 pod číslom 1103/DS/8935/2016/033-BGy/005 a podľa § 82 ods. 1 stavebného zákona

povoľuje užívanie stavby

„Technická vybavenosť v lokalitách – Z90A, Z90B - SO 02 Komunikácie a spevnené plochy“ – časť „Pozemná komunikácia a chodník – I. etapa“
- verejná pozemná komunikácia – podľa dopravného významu v zmysle § 22 zákona č. 135/1961 Zb. o pozemných komunikáciách (cestný zákon) v znení neskorších predpisov

na pozemku parc.č.: **1016/46**

pozemná komunikácia I. etapa - novovytvorená parcela č. 1016/73 na základe geometrického plánu č. 33 472 602-41/18

chodník I. etapa - novovytvorená parcela č. 1016/46 na základe geometrického plánu č. 33 472 602-41/18

v k.ú.

Malé Blahovo

mesta

Dunajská Streda

ktorá pozostáva z nasledovných stavebných objektov :

SO 02 Komunikácie a spevnené plochy

Komunikácia kategórie C3 funkčnej triedy MO 12/40(50) medzi nízkymi obytnými útvarmi s parametrami prejazdu pre stredné nákladné vozidlá s prepojením na existujúcu komunikáciu – na cestu č. III/1425, staničenia v km 1,059 pomocou úrovňovej križovatky

Komunikácia je obojsmerná so šírkou komunikácie 6,0 m, dĺžky 38,50 m, povrch vozovky tvorí asfaltový betón


Chodník šírky 1,5 m, dĺžky 36,00 m, zo zámkovej dlažby

Zelený pás s odvodňovacím štrkovým drénom šírky 1,5 m.



MESTO DUNAJSKÁ STREDA – DUNASZERDAHELY VÁROSA
MESTSKÝ ÚRAD – VÁROSI HIVATAL
Hlavná 50/16, 929 01 Dunajská Streda

Číslo: 4221/DS/8588/2018/033-BGy/004



Kolaudačné rozhodnutie

Mesto Dunajská Streda, ako príslušný špeciálny stavebný úrad pre miestne komunikácie a účelové komunikácie podľa §120 zákona č.50/1976 Zb. o územnom plánovaní a stavebnom poriadku /stavebný zákon/, v znení neskorších predpisov, podľa §3a ods. 4/ zákona č. 135/1961 Zb. o pozemných komunikáciách /cestný zákon/, v znení neskorších predpisov a podľa zákona č. 416/2001 Z.z. o prechode niektorých pôsobností z orgánov štátnej správy na obce a na vyššie územné celky posúdil návrh navrhovateľa: **Buatt s.r.o., IČO: 46 615 181** v zastúpení konateľom **Ing. J. ...** s r. g.árom so sídlom:

zo dňa 22.03.2018 na vydanie kolaudačného rozhodnutia na stavbu „Technická vybavenosť v lokalitách – Z90A, Z90B - SO 02 Komunikácie a spevnené plochy“ – časť „Pozemná komunikácia a chodník – II. etapa“ - verejná pozemná komunikácia – podľa dopravného významu v zmysle § 22 zákona č. 135/1961 Zb. o pozemných komunikáciách (cestný zákon) v znení neskorších predpisov na pozemkoch parc. č.: 1016/15, 1016/46, 1016/47 v k. ú. Malé Blahovo obce Dunajská Streda, pre ktorú bolo vydané stavebné povolenie Mestom Dunajská Streda dňa 09.01.2017 pod číslom 1103/DS/8935/2016/033-BGy/005 a podľa § 82 ods. 1 stavebného zákona

povoľuje užívanie stavby

„Technická vybavenosť v lokalitách – Z90A, Z90B - SO 02 Komunikácie a spevnené plochy“ – časť „Pozemná komunikácia a chodník – II. etapa“
- verejná pozemná komunikácia – podľa dopravného významu v zmysle § 22 zákona č. 135/1961 Zb. o pozemných komunikáciách (cestný zákon) v znení neskorších predpisov

na pozemkoch parc.č.: 1016/15, 1016/46, 1016/47
pozemná komunikácia II. etapa - novovytvorená parcela č. 1016/73, 1016/78, 1016/84 na základe geometrického plánu č. 33 472 602-41/18
chodník II. etapa - novovytvorená parcela č. 1016/46, 1016/15, 1016/47, 1016/75, 1016/80 na základe geometrického plánu č. 33 472 602-41/18
zelený pás - novovytvorená parcela č. 1016/74, 1016/79, 1016/81, 1016/82, 1016/72, 1016/77, 1016/83, 1016/85, 1016/86 na základe geometrického plánu č. 33 472 602-41/18
v k.ú. **Malé Blahovo**
mesta **Dunajská Streda**

ktorá pozostáva z nasledovných stavebných objektov :

SO 02 Komunikácie a spevnené plochy


Komunikácia kategórie C3 funkčnej triedy MO 12/40(50) medzi susednými obytnými útvarmi s parametrami prejazdu pre stredné nákladné vozidlá
Komunikácia je obojsmerná so šírkou komunikácie 6,0 m, dĺžka cca. 260,0 m, povrch vozovky tvorí asfaltový betón
Chodník šírky 1,5 m, dĺžky 410,00 m, so zámkovej dlažby
Zelený pás s odvodňovacím štrkovým drénom šírky 1,5 m.



MESTO DUNAJSKÁ STREDA – DUNASZERDAHELY VÁROSA
MESTSKÝ ÚRAD – VÁROSI HIVATAL
Hlavná 50/16, 929 01 Dunajská Streda

Číslo : 1103/DS/8935/2016/033-BGy/005

Dunajská Streda, 09.01.2017



STAVEBNÉ POVOLENIE

Mesto Dunajská Streda, ako príslušný špeciálny stavebný úrad pre miestne komunikácie a účelové komunikácie podľa §120 zákona č.50/1976 Zb. o územnom plánovaní a stavebnom poriadku /stavebný zákon/, v znení neskorších predpisov, podľa §3a ods. 4/ zákona č. 135/1961 Zb. o pozemných komunikáciách /cestný zákon/, v znení neskorších predpisov a podľa zákona č. 416/2001 Z.z. o prechode niektorých pôsobností z orgánov štátnej správy na obce a na vyhlásené územné celky prerokoval žiadosť o stavebné povolenie stavby: „Technická vybavenosť v lokalitách – Z90A, Z90B - SO 02 Komunikácie a spevnené plochy“, stavebníka zo dňa 11.10.2016, a na základe výsledkov uskutočneného stavebného konania podľa §62 a §63 stavebného zákona v znení neskorších predpisov rozhodol takto :

pre stavebníka : **Buant s.r.o., IČO: 46 615 181**

v zastúpení konateľom spoločnosti: **.....**

so sídlom:

stavbu:

„Technická vybavenosť v lokalitách – Z90A, Z90B - SO 02 Komunikácie a spevnené plochy“

ktorá pozostáva z nasledovných stavebných objektov :

SO 02 Komunikácie a spevnené plochy

Komunikácia kategórie C3 funkčnej triedy MO 12/40(S0) medzi nižšími obytnými útvarmi s parametrami prejazdu pre stredné nákladné vozidlá s prepojaním na existujúcu komunikáciu – na cestu č. III/1425, stančienka v km 1,059 pomocou úrovňovej križovatky.

Komunikácia bude obojstranná so šírkou komunikácie 6,0 m, dĺžky 272,07 m.

V priamej časti dĺžky 154,7 m je navrhnutý obojstranný chodník šírky 1,5 m

a obojstranný zelený pás s odvodňovacím štrkovým drénom šírky 1,5 m.

V nasledujúcej časti je navrhnutý jednostranný chodník šírky 1,5 m

a obojstranný zelený pás s odvodňovacím štrkovým drénom šírky 1,5.

Povrch vozovky bude tvoriť asfaltový betón a chodníkov zámková dlažba

Konštrukcia I – komunikácie:

asfaltový betón AC 16 O II 50 mm, spojovací postrek 0,6 kg/m², asfaltový betón

AC 16 O II 60 mm, spojovací postrek 0,6 kg/m², kamenný cam. Stabilizácia

ZSC 190 mm, štrkodrvina fr. 0-32 ŠD 250 mm, 1 x geotextília, zhutnená zemná

pláš, pôvodné štrkové lôžko ŠD – spolu 550 mm

Konštrukcia II – chodník:

betónová zámková dlažba DL 60 mm, kamenná drvina fr. 4-8 KD 40 mm,

medzerovitý betón MCB 100 mm, štrkodrvina fr. 0-32 ŠD 150 mm – spolu 350

mm

Konštrukcia III – prístupová komunikácia – po bokoch osadená do betónových obrubníkov:

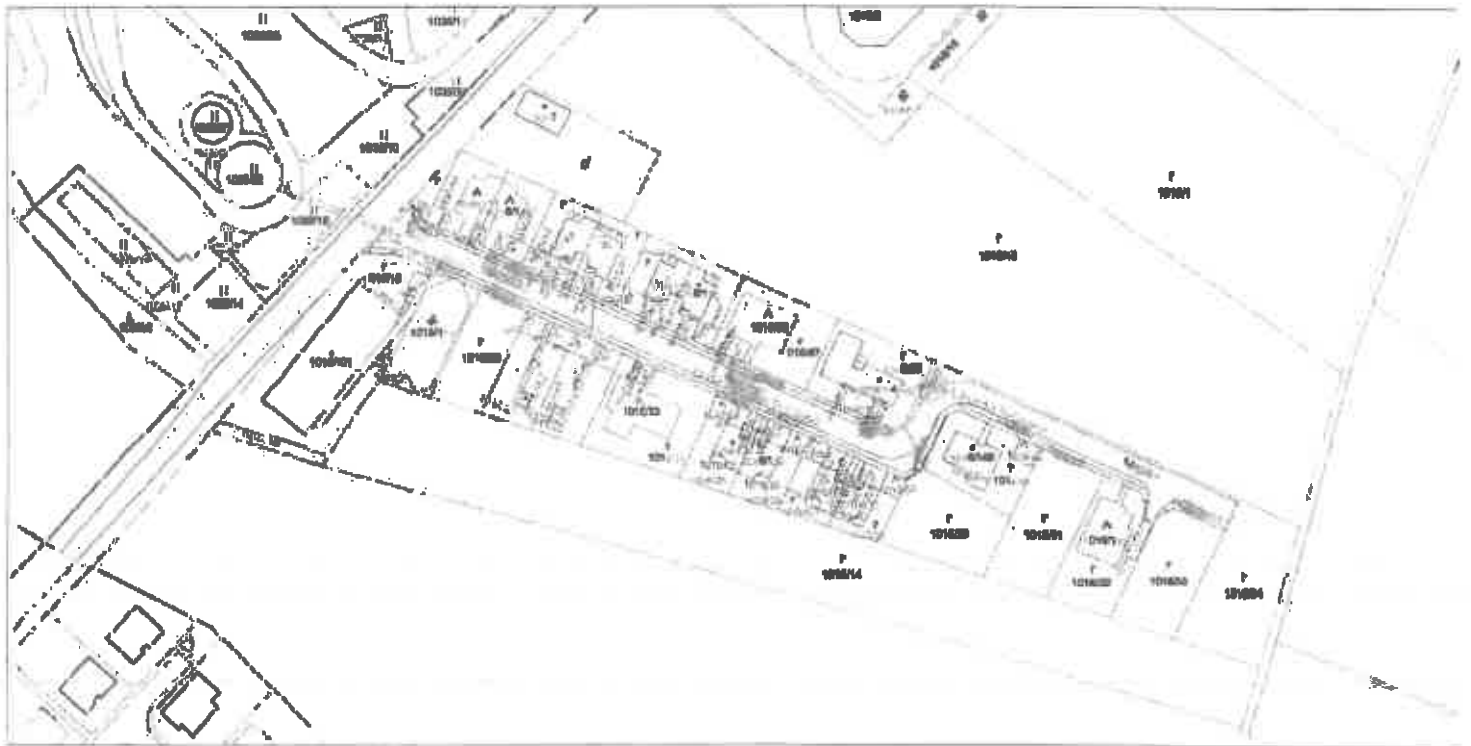
Úrad geodézie, kartografie a katastra Slovenskej republiky

Informatívna kópia z mapy

Vytvorené cez katastrálny portál

Okres: Dunajská Streda
Obec: DUNAJSKÁ STREDA
Katastrálne územie: Malé Blahovo

24. februára 2020 10:37



SCALE 1 : 2 100







MESTO DUNAJSKÁ STREDA – DUNASZERDAHELY VÁROSA
MESTSKÝ ÚRAD – VÁROSI HIVATAL
Hlavná 50/16, 929 01 Dunajská Streda

Číslo: 3535/DS/5810/2018/033-BGy-004

Dunajská Streda, 07.08.2018



Kolaudačné rozhodnutie

Mesto Dunajská Streda, ako stavebný úrad príslušný podľa §117 zákona č.50/1976Zb. o územnom plánovaní a stavebnom poriadku v znení neskorších predpisov (ďalej len stavebný zákon), posúdil návrh

navrhovateľa: **Buant s.r.o., IČO: 46 615 181**

v zastúpení **.....**

írom

so sídlom:

zo dňa 22.03.2018 na vydanie kolaudačného rozhodnutia na stavbu „Technická vybavenosť v lokalitách – Z90A, Z90B - SO 03.3 Verejnú osvetlenie VO – I. etapa“ na pozemkoch parc. č.: 1018/18, 1016/46 v k. ú. Malé Blahovo obce Dunajská Streda, pre ktorú bolo vydané stavebné povolenie Mestom Dunajská Streda dňa 08.12.2017 pod číslom 1494/DS/10434/2016/033-BGy/003 a podľa § 82 ods. 1 stavebného zákona
poveľuje užívanie stavby

**„Technická vybavenosť v lokalitách – Z90A, Z90B
- SO 03.3 Verejnú osvetlenie VO – I. etapa“**

na pozemkoch parc.č.: **1018/18, 1016/46**

v k.ú.

Malé Blahovo

mesta

Dunajská Streda

ktorá pozostáva z nasledovných stavebných objektov :

SO 03.3 Verejnú osvetlenie VO – I. etapa

Zemný kábel NAYY-J 4x16 mm² – dĺžka 30,0 + 4,30 m

Oceľové osvetľovacie stĺžky č.1 a č.2 – výška 8 m, bez výzbroja

Svietidlá Philips Malaga SGS 102 s výbojkami typu SON-T 70W

Rozvádzač VO

podľa v stavebnom konaní overenej projektovej dokumentácie.

Pre užívanie stavby stavebný úrad určuje nasledovné podmienky:

1. Stavbu možno užívať len na účel určený v kolaudačnom rozhodnutí.
2. Vlastník stavby je povinný dokumentáciu skutočného realizovania stavby uchovávať po celý čas jej užívania a pri zmene vlastníctva stavby odovzdať ju novému nadobúdateľovi.
3. Ďalšie podmienky vyplývajúce z rozhodnutí a stanovísk dotknutých orgánov štátnej správy a organizácii:

Západoslovenská distribučná a.s.

Kolaudáciou horeuvedených stavieb súhlasíme, nakoľko predmetné objekty sú pripojené z distribučného NN káblového rozvodu od istiacej skrine SR 1280301 trvalou 1 kV prípojkou

Mesto Dunajská Streda, oddelenie ÚPVaD

S kolaudáciou stavby súhlasíme za nasledovných podmienok:



MESTO DUNAJSKÁ STREDA – DUNASZERDAHELY VÁROSA

MESTSKÝ ÚRAD – VÁROSI HIVATAL

Hlavná 50/16, 929 01 Dunajská Streda

Číslo: 4125/DS/8151/2018/033-BGy-004

Dunajská Streda 19.11.2018



Toto rozhodnutie nadobudlo právoplatnosť

dňa: 19.11.2018

Mesto Dunajská Streda

Dňa: 19.11.2018 Podpis:

Kolaudačné rozhodnutie

Mesto Dunajská Streda, ako stavebný úrad príslušný podľa §117 zákona č.50/1976Zb. o územnom plánovaní a stavebnom poriadku v znení neskorších predpisov (ďalej len stavebný zákon), posúdil návrh

navrhovateľa: **Buant s.r.o., IČO: 46 615 181**

v zastúpení konateľom spoločnosti: **Marianom Rusákom**

so sídlom:

zo dňa 24.07.2018 na vydanie kolaudačného rozhodnutia na stavbu „Technická vybavenosť v lokalitách – Z90A, Z90B - SO 03.3 Verejné osvetlenie VO – II. etapa“ na pozemkoch parc. č.: 1018/15, 1016/46, 1016/47 v k. ú. Malé Blahovo obec Dunajská Streda, pre ktorú bolo vydané stavebné povolenie Mestom Dunajská Streda dňa 08.12.2017 pod číslom 1494/DS/10434/2016/033-BGy/003 a podľa § 82 ods. 1 stavebného zákona

povoľuje užívanie stavby

„Technická vybavenosť v lokalitách – Z90A, Z90B - SO 03.3 Verejné osvetlenie VO – II. etapa“

na pozemkoch parc.č.: 1018/15, 1016/46, 1016/47

v k.ú.

Malé Blahovo

mesta

Dunajská Streda

ktorá pozostáva z nasledovných stavebných objektov :

SO 03.2 Káblové prípojky NN

Navrhované prípojkové vedenie NN kábál NAYY-J 4x25 mm², vedený v zemi, dĺžka cca 278 m

Elektromerové rozvádzače RE – 28 ks

SO 03.3 Verejné osvetlenie VO – II. etapa

Zemný kábel NAYY-J 4x16 mm² – dĺžka cca 135 m

Oceľové osvetľovacie stojiare č.3 - č.9 – výška 8 m, bez výbroja

Svietidlá Philips Malaga SGS 102 s výbojkami typu SON-T 70W

Rozvádzač VO

podľa v stavebnom konaní overenej projektovej dokumentácie.

Pre užívanie stavby stavebný úrad určuje nasledovné podmienky:

1. Stavbu možno užívať len na účel určený v kolaudačnom rozhodnutí.
2. Vlastník stavby je povinný dokumentáciu skutočného realizovania stavby uchovávať po celý čas jej užívania a pri zmene vlastníctva stavby odovzdať ju novému nadobúdateľovi.
3. Ďalšie podmienky vyplývajúce z rozhodnutí a stanovísk dotknutých orgánov štátnej správy a organizácii:

Mesto Dunajská Streda, oddelenie ÚPVAĐ

S kolaudáciou stavby súhlasíme za nasledovných podmienok:

MESTO DUNAJSKÁ STREDA – DUNASZERDAHELY VÁROSA
MESTSKÝ ÚRAD – VÁROSI HIVATAL
Hlavná 50/16, 929 01 Dunajská Streda

Číslo : 1494/DS/10434/2016/033-BGy/003

Dunajská Streda, 08.12.2017



Toto rozhodnutie nadobudlo právoplatnosť
dňa: 12.12.2017
Mesto Dunajská Streda
Dňa: 12.12.2017 Podpis: ..

STAVEBNÉ POVOLENIE

Mesto Dunajská Streda, stavebný úrad príslušný podľa §117 zákona č.50/1976 Zb. o územnom plánovaní a stavebnom poriadku /stavebný zákon/, v znení neskorších predpisov prerokoval žiadosť o stavebné povolenie stavby: „Technická vybavenosť v lokalitách – Z90A, Z90B - SO 03.2 Káblové prípojky NN, SO 03.3 Verejné osvetlenie VO“ – líniová stavba, stavebníka zo dňa 29.12.2016, a na základe výsledkov uskutočneného stavebného konania podľa §62 a §63 stavebného zákona v znení neskorších predpisov rozhodol takto :
pre stavebníka : **Busmat s.r.o., IČO: 46 615 181**
v zastúpení konateľom spoločnosti: **Marianom Bugárom**
so sídlom:
stavbu:

„Technická vybavenosť v lokalitách – Z90A, Z90B
- SO 03.2 Káblové prípojky NN, SO 03.3 Verejné osvetlenie VO“ – líniová stavba
ktorá pozostáva z nasledovných stavebných objektov :
SO 03.2 Káblové prípojky NN
Navrhované prípojkové vedenie NN kábel NAYY-J 4x25 mm², vedený v zemi
Elektromerové rozvádzače RE – 29 kV
SO 03.3 Verejné osvetlenie VO
Kábel AYKY-J 4x16 mm², vedený v zemi
Verejné osvetlenie č. 1 – 9
Svietidlo verejného osvetlenia typ Sapphire 1x70W na oceľovom stojári typu
ST-RSV 80 s výškovým 1,0 m, di. 7,8 m vo výške 7,8 m nad terénom

na pozemkoch parc.č.: 1885/2, 1886/301, 1886/386
v katastrálnom území : Dunajská Streda
na pozemkoch parc.č.: 1016/15, 1016/46, 1016/47, 1016/16, 1016/18, 1016/48, 1016/60
1024/1 registra „C“ (1705/2 registra „E“)
v katastrálnom území : Malé Blahovo
obec : Dunajská Streda
sa podľa § 66 ods. 1, 2 a 3 stavebného zákona

p o v o l u j e.

Na umiestnenie stavby bolo vydané rozhodnutie o umiestnení stavby : „Technická vybavenosť v lokalitách – Z90A, Z90B“ pod. č. 117/DS/2732/2016/033-BGy/007 zo dňa 27.07.2016 vydané Mestom Dunajská Streda pre navrhovateľa: **Ivan Bugár - PLYNOSPOTREBIČE, IČO: 32 320 698** so sídlom 930 12 Ohrady, Nový rad 273/20.

Pre umiestnenie a uskutočnenie stavby sa určujú tieto podmienky:

1. Stavba bude realizovaná podľa dokumentácie overenej v stavebnom konaní, ktorá je súčasťou tohto rozhodnutia. Prípadne zmeny nesmú byť prevedené bez predchádzajúceho súhlasu stavebného úradu.



Autoslužna ovrha:

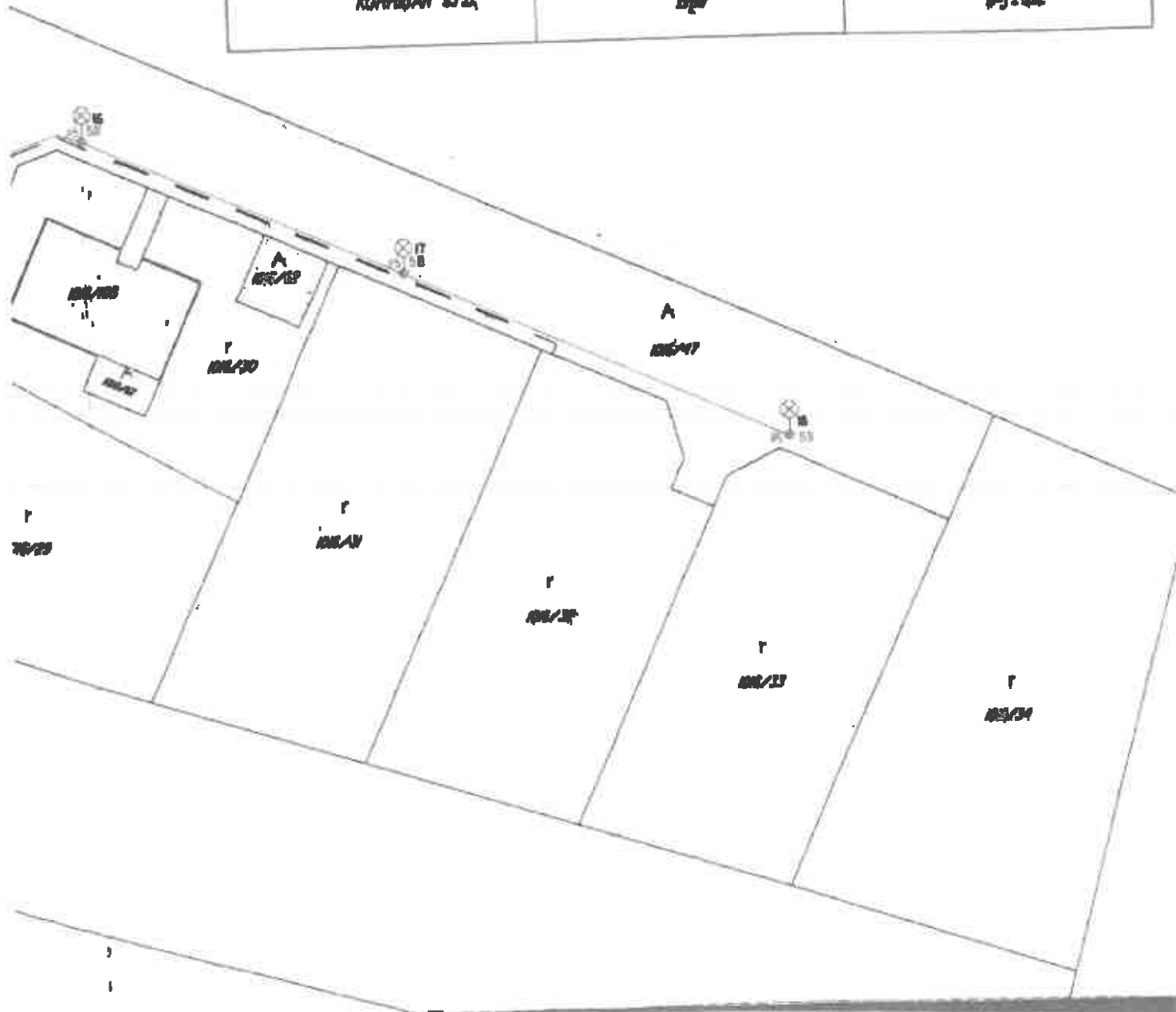


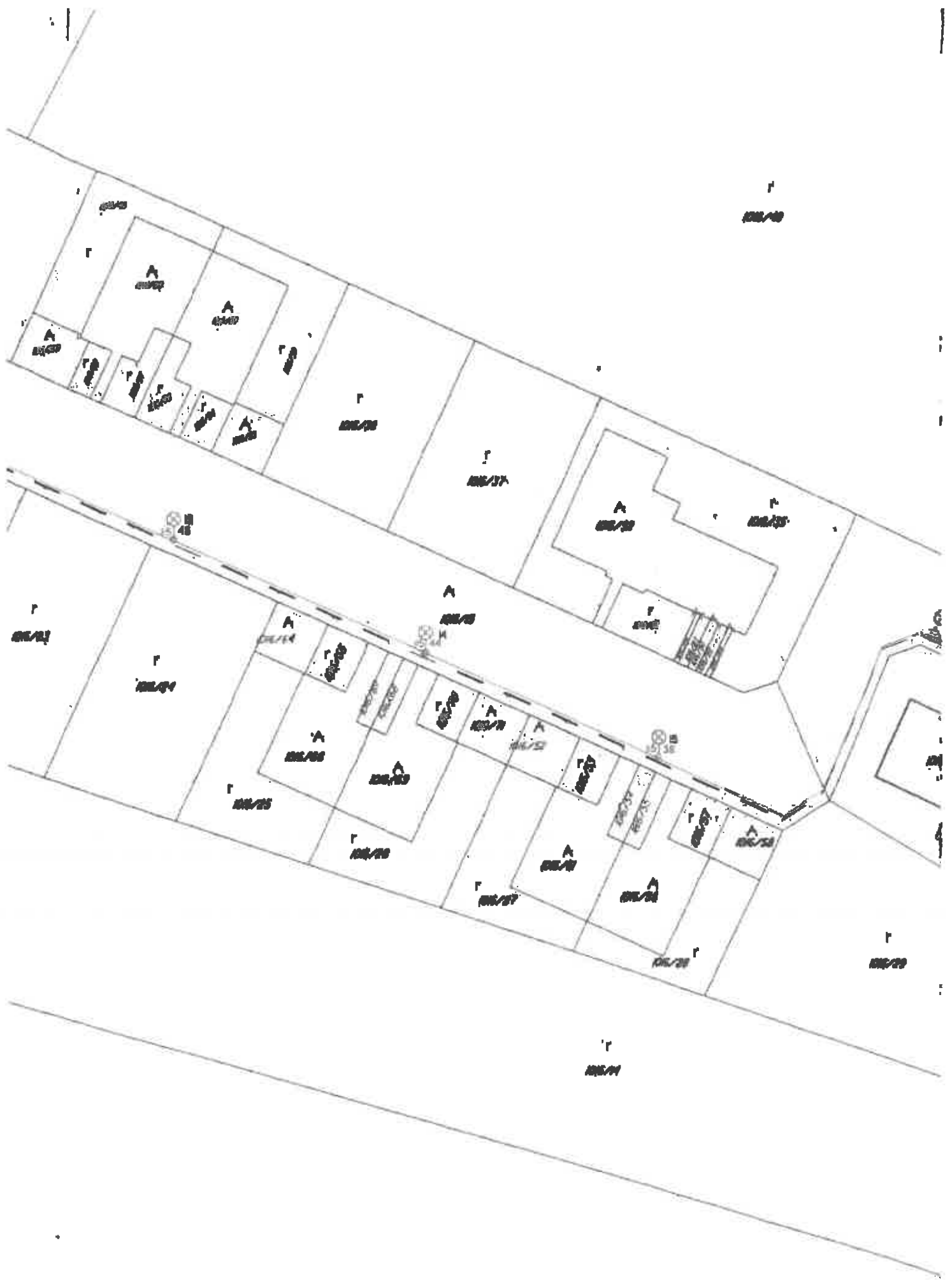
11.02.2018

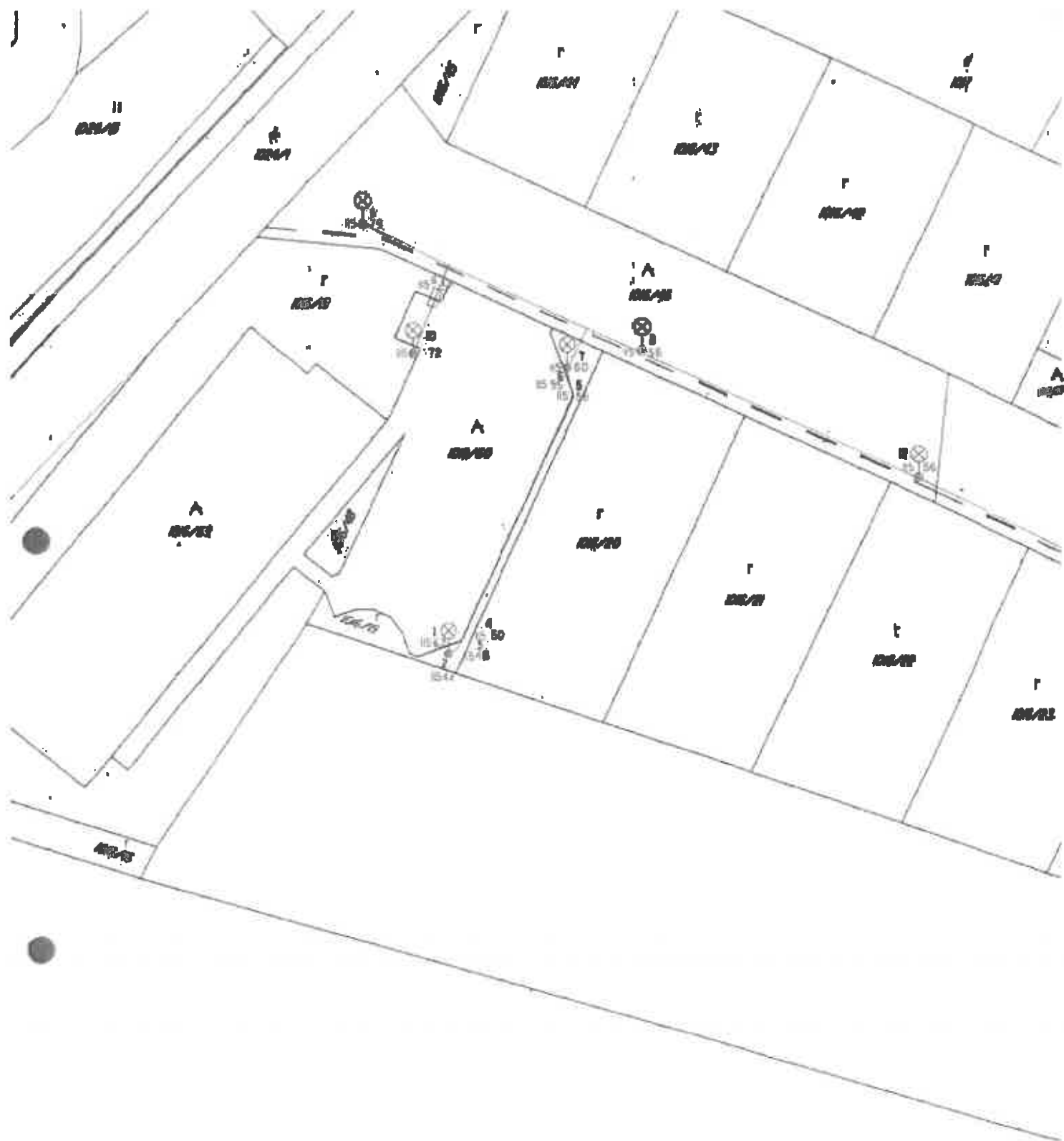
Ništajevanje i promena odgovornosti projekta

Mapa vukarugo star' ku dila : **11.02.2018**

	Otkon: Duna Jakić Štradić	Kol. izvanje: Marko Biharec
	Oba: Duna Jakić Štradić	Zdr. lista: 3302034-304/2018
	Formati: 3 x A4	Vychov: Ing. Rade Lukanik
	Prilozi dila: 1	Datum: 11.02.2018
Zametanje VO		Maska: 1:500
Odberak: KORRIĐAN s.p.a.	Vychov' ishtin: Dpr	Sadržakov' sistem: 8-JTEK







Úrad geodézie, kartografie a katastra Slovenskej republiky
VÝPIS Z KATASTRA NEHNUTELNOSTÍ

Oblasť: Dunajská Streda
 Obec: DUNAJSKÁ STREDA
 Katastrálne územie: Moľá Blahovo

Vytvorené cez katastrálny portál

Dátum vyhotovenia: 24.02.2020
 Čas vyhotovenia: 11:39:02

VÝPIS Z LISTU VLASTNÍCTVA č. 4407

ČASŤ A: MAJETKOVÁ PODSTATA

PARCELY registra "C" evidované na katastrálnej mape

Parcelné číslo	Výmera v m ²	Druh pozemku	Spôsob využ. p.	Umiest. pozemku	Právny vzťah	Druh ch.n.
1010/ 10	100	ostatná plocha	00	2		, 001
1010/ 46	100	ostatná plocha	00	2		, 001
1010/ 47	107	ostatná plocha	00	2		, 001
1010/ 72	70	ostatná plocha	00	2		, 001
1010/ 73	427	ostatná plocha	00	2		, 001
1010/ 74	73	ostatná plocha	00	2		, 001
1010/ 75	78	ostatná plocha	00	2		, 001
1010/ 76	40	ostatná plocha	00	2		, 001
1010/ 77	101	ostatná plocha	00	2		, 001
1010/ 78	672	ostatná plocha	00	2		, 001
1010/ 79	141	ostatná plocha	00	2		, 001
1010/ 80	124	ostatná plocha	00	2		, 001
1010/ 81	15	ostatná plocha	00	2		, 001
1010/ 82	100	ostatná plocha	00	2		, 001
1010/ 83	10	ostatná plocha	00	2		, 001
1010/ 84	700	ostatná plocha	00	2		, 001
1010/ 85	80	ostatná plocha	00	2		, 001
1010/ 86	20	ostatná plocha	00	2		, 001

Legenda:

Spôsob využitia pozemku:

00 - Pozemok využívaný podľa druhu pozemku

Druh chránenej nehnuteľnosti:

001 - Chránená vodohospodárska oblasť

Umiestnenie pozemku:

2 - Pozemok je umiestnený mimo zastavaného územia obce

ČASŤ B: VLASTNÍCI A INÉ OPRÁVNENÉ OSOBY

Por. číslo Prívrstie, meno (názov), rodné priezvisko, dátum narodenia, rodné číslo (RČ) a Spoluvlastnícky podiel miesto hraničného polohy (okraj) vč. sčítka

Číselník právneho vzťahu: Vlastník
 1 Škurní s.r.o., Hlavná 1030/01, Dunajská Streda, PSČ 820 01, SR 1/1
IČO:

Titul nadobudnutia	V 7710/10 Kúpna zmluva vklad povolený dňa 03.11.2010 - č.z.204/10
Titul nadobudnutia	R 2227/10 Rozhodnutie OU-DB-PLO-2010/12730-004- č.z.206/10
Titul nadobudnutia	V 9157/17 Zmluva o zriadení vecného bremena vklad povolený dňa 10.1.2010- č.z.13/10
Titul nadobudnutia	Z 0003/10 Oznámenie o určení súp.čísła č.103/00000000/2010/D0/034-VN- č.z.0/10
Titul nadobudnutia	V 130/10 Zmluva o zriadení vecného bremena vklad povolený dňa 24.1.2010- č.z.20/10
Titul nadobudnutia	Z 0000/10 Oznámenie o určení súp.čísła č.0/473/4000/2010/D0/034-VN- č.z.20/10
Titul nadobudnutia	Z 400/10 Oznámenie o určení súp.čísła č.4/473/4000/2010/D0/034-VN- č.z.20/10
Titul nadobudnutia	Z 200/10 Oznámenie o určení súp.čísła č.30/00000000/2010/D0/034-VN- č.z.107/10
Titul nadobudnutia	Z 2070/10 Oznámenie o určení súp.čísła č.27/00000000/2010/D0/034-VN- č.z.111/10
Titul nadobudnutia	V 2270/10 Zmluva o zriadení vecného bremena vklad povolený dňa 7.8.2010- č.z.146/10
Titul nadobudnutia	Z-4121/2010 Oznámenie o určení súp.čísła č. 40/0747/2070/2010/D0/034-VN - č.z. 178/10
Titul nadobudnutia	V 00-00/10 Zmluva o zriadení vecného bremena vklad povolený dňa 21.8.2010- č.z.230/10
Titul nadobudnutia	V 0022/10 Zmluva o zriadení vecného bremena vklad povolený dňa 30.9.2010- č.z.206/10
Titul nadobudnutia	V 7137/10 Zmluva o zriadení vecného bremena vklad povolený dňa 8.10.2010- č.z.271/10

Informatívny výpis

1/2

Údaje platné k: 21.02.2020 10:00

Por. číslo Prívlastok, meno (názov), rodné priezvisko, dátum narodenia, rodné číslo (ČO) a Spolužiadateľský podiel miesto trvalého pobytu (adresa) vlastníka

ICO:

Titul nadobudnutia Z-0702/10-Ondrejania s urč. účp.číslo-š.z.310/10
Titul nyrdobudnutia R 1002/10 Provedenie GP š.01-002/2010- š.z.0020

CASŤ C: TARCHY

Por.číslo

- 1 Vozné krmanno - príve zriadenia a ukladania elektroenergetických zariadení, príve ukladania, prevádzkovanía, údržby, opravy, úpravy, rekonštrukcie, modernizácie a výkonnosťvek iných stavebných úprav elektroenergetických zariadení a ich odstránenie v rozsahu vymedzenom v GP š.002/1034-00/2017 na para.š.1010/10, 1010/40, 1010/47 v prospech Západoslovenská distribučná a.s.Bratislava ICO: 30301010 V-0137/2017- š.z.10/10
- 1 Vozné krmanno - príve prechodu pešie a prejazdu motorovými vozidlami oza pozemky para.š.1010/10, 1010/40, 1010/47, 1010/73, 1010/74, 1010/75, 1010/77, 1010/70, 1010/70, 1010/00, 1010/01, 1010/02, 1010/03, 1010/04, 1010/05, 1010/06 v prospech každodobého vlastníka pozemkov para.š.1010/00, 1010/01, 1010/02, 1010/03, 1010/04, 1010/05 - V-0002/2010 - š.z.000/10, š.z.000/10, š.z.000/20
- 1 Vozné krmanno spoločnôos v príve vstupu, prechodu pešie a prejazdu motorovými vozidlami a v príve pripojenia na vedovod, karmálniku a energetickú sieť oza pozemky para.š.1010/10, 1010/40, 1010/47, 1010/73, 1010/74, 1010/75, 1010/77, 1010/70, 1010/70, 1010/00, 1010/01, 1010/02, 1010/03, 1010/04, 1010/05, 1010/06 v prospech každodobého vlastníka pozemku para.š.1010/00, 1010/00, 1010/40, 1010/41, 1010/42, 1010/43, 1010/44, 1010/03, 1010/04, 1010/05, 1010/06, 1010/07, 1010/00, 1010/00, 1010/100, 1010/110, 1010/120, 1010/130, 1010/134, 1010/135, 1010/136, 1010/137, 1010/130 V-130/2010- š.z.22/10, š.z. 770/10, š.z.017/10
- 1 Vozné krmanno - príve vstupu, prechodu pešie a prejazdu motorovými vozidlami oza para.š.1010/10, 1010/40, 1010/73, 1010/74, 1010/75, 1010/77, 1010/70, 1010/70, 1010/00, 1010/01, 1010/02, 1010/03, 1010/04, 1010/05, 1010/06 v prospech každodobých vlastníkov para.š.1010/00, 1010/00, 1010/04, 1010/00, 1010/07, 1010/00, 1010/00, 1010/70, 1010/71, 1010/120, 1010/127, 1010/130, 1010/130 V-0270/2010- š.z.140/10, š.z.00/20
- 1 Vozné krmanno - príve vstupu, prechodu pešie a prejazdu motorovými vozidlami oza pozemky a príve pripojenia na vedovod, karmálniku a energetickú sieť oza pozemky para.š.1010/10, 1010/40, 1010/47, 1010/73, 1010/74, 1010/75, 1010/77, 1010/70, 1010/70, 1010/00, 1010/01, 1010/02, 1010/03, 1010/04, 1010/05, 1010/06 v prospech každodobého vlastníka pozemku para.š.1010/00, 1010/130, 1010/131 V-0000/2010- š.z.230/10, š.z.044/10, š.z.00/20
- 1 Vozné krmanno - príve prechodu a prejazdu oza pozemky para.š.1010/10, 1010/40, 1010/73, 1010/74, 1010/75, 1010/70, 1010/77, 1010/70, 1010/00, 1010/01 v prospech každodobého vlastníka pozemku para.š.1010/00, 1010/04 V-0002/2010- š.z.000/10, š.z.00/20
- 1 Vozné krmanno - príve prechodu a prejazdu oza pozemky para.š.1010/10, 1010/40, 1010/73, 1010/74, 1010/75, 1010/70, 1010/77, 1010/70, 1010/00, 1010/01 v prospech každodobého vlastníka pozemku para.š.1010/00, 1010/00 V-7137/2010- š.z.071/10, š.z.00/20

Ad dátaja:

- 1 R 114/10 Zmena sítila spoločnosť- š.z.00/10

Podpisateľ:
Bez zápisu.



**OBCHODNÝ REGISTER
NA INTERNETE**



Slovensky | English

Výpis z Obchodného registra Okresného súdu Trnava
Tento výpis má len informatívny charakter a nie je použiteľný pre právne úkony!

Oddiel číslo	Vládny číslo: 2017/V
Obchodné meno:	Bozanta s.r.o. (od: 03.04.2012)
Sídlo:	Hlavná 1533/1 Dunajská Strada 829 01 (od: 23.06.2012)
IČO:	48 015 181 (od: 03.04.2012)
Dátum zápisu:	03.04.2012 (od: 03.04.2012)
Právna forma:	Spoločnosť s ručením obmedzeným (od: 03.04.2012)
Predmet činnosti:	<p>kúpa tovaru na účely jeho predaja konečnému spotrebiteľovi (malobehobaj) alebo iným prevádzkovateľom činnosti (veľkoobchod) (od: 03.04.2012)</p> <p>apropriačková/aká činnosť v oblasti obchodu, sprostredovania a výroby (od: 03.04.2012)</p> <p>poskytovanie služieb rýchleho občerstvenia v spojení s predajom na príkaz konzumenta (od: 03.04.2012)</p> <p>poštárske služby (od: 03.04.2012)</p> <p>faktoring a faktúring (od: 03.04.2012)</p> <p>predajom nehnuteľností spojený s poskytovaním iných než ústredných služieb spojených s predajom (od: 03.04.2012)</p> <p>predajom hnuteľných vecí (od: 03.04.2012)</p> <p>administratívne služby (od: 03.04.2012)</p> <p>činnosť podnikateľských, organizačných a ekonomických poradcov (od: 03.04.2012)</p> <p>čistenie a upratovacie služby (od: 03.04.2012)</p> <p>prevádzkovanie čistiarní a práčovne (od: 03.04.2012)</p> <p>prevádzkovanie zariadení odlišných na regeneráciu a rekonditú (od: 03.04.2012)</p> <p>služby súvisiace so spracúvaním tela (od: 03.04.2012)</p> <p>pánosť, dávanie a údržba kaderničstva (od: 03.04.2012)</p> <p>odborné prehliadky a odborné služby vykonávaných technických zariadení plynových v rozsahu oprava a údržba, montáž do funkčného stavu na ručné použitie) prevádzky, rekonštrukcia v rozsahu technické zariadenia plynové skupina B na 1 snížením tlaku plynu so vstupným tlakom plynu do 0,4Mpa vrátane a výkonom od 25 kW až okrem zariadení odlišných v skupine B plyn. gr. a rozvod plynu vrátane regulačného zariadenia na pripojenie plynu a výkonom odlišného plynového zariadenia do 25 kW vrátane so vstupným tlakom plynu do 0,4Mpa vrátane, okrem aerolyticového, hri spotrebu plynu spaľovaním a výkonom od 6 kW do 0,3 MW vrátane zariadenia na výrobu ochranných zmesí pri úplnom spracúvaní a spotrebe, pri ktorom sa vyrábajú napojenie na odliš paliv (od: 03.04.2012)</p> <p>konzultácie služby (od: 23.06.2012)</p> <p>manikúra - pedikúra (od: 23.06.2012)</p> <p>Udržovanie stavieb a ich zariadení (od: 08.01.2013)</p>
Spoločník	(od: 23.06.2012)
	(od: 23.06.2012)
Výška vkladu každého spoločníka:	<p>Martin Bugár Vklad: 2 000 EUR Spísaná: 2 000 EUR (od: 23.06.2012)</p> <p>Ivan Bugár Vklad: 2 000 EUR Spísaná: 2 000 EUR (od: 23.06.2012)</p>
Štatutárny orgán:	<p>konateľka (od: 23.06.2012)</p> <p>I (od: 23.06.2012)</p>

(od: 03.04.2012)


712

Konanie menom spoločnosti: konateľ nemá vo všetkých veciach v mene spoločnosti samostatnú a to tak, že k vykonávaniu alebo naplneniu obchodného mena spoločnosti pripojí svoj podpis. (od: 03.04.2012)

Zakladné imanie: € 600 EUR Rozsah oprávnenia: € 600 EUR (od: 03.04.2012)

Dátum aktualizácie údajov: 21.02.2020

Dátum výpisu: 24.02.2020

O obchodnom registri SR | Návod na používanie ORI | Naša adresa 
Vyhľadávanie podľa : obchodného mena | identifikačného čísla
sídla | spoločnej značky | priezviska a mena osoby

Aktuálne zmeny | Oprava údajov štatutárov | Kontakty na registrové stúdy
Formuláre na podávanie elektronických návrhov na zápis do OR | Formuláre na podávanie listinných návrhov na zápis do OR



MESTO DUNAJSKÁ STREDA – DUNASZERDAHELY VÁROS

MESTSKÝ ÚRAD - VÁROSI HIVATAL

Odbor technický a investičný – Műszaki és beruházási főosztály

Hlavná 50/16, 929 01 Dunajská Streda

Záznam z miestneho šetrenia

zo dňa 05.05.2020 v Dunajskej Strede z dôvodu prevzatia stavby „Technická vybavenosť v lokalitách – Z90A, Z90B v Dunajskej Strede“ – Časť: SO-02 Komunikácie a spevnené plochy“ a časť: SO-03.3 Verejné osvetlenie VO

Stavba SO-02 bola povolená stavebným povolením č. 1103/DS/8935/2016/033-BGy/005 zo dňa 09.01.2017.

Stavba SO-03.3 bola povolená stavebným povolením č. 1494/DS/10434/2016/033-BGy/003 zo dňa 08.12.2017.

Na stavbu SO-02 bolo vydané kolaudačné rozhodnutie č. 3536/DS/5811/2018/033-BGy/004 zo dňa 07.08.2018 – 1. etapa.

Na stavbu SO-02 bolo vydané kolaudačné rozhodnutie č. 4221/DS/8588/2018/033-BGy/004 zo dňa 19.11.2018 – 2. etapa.

Na stavbu SO-03.3 bolo vydané kolaudačné rozhodnutie č. 3535/DS/5810/2018/033-BGy/004 zo dňa 07.08.2018 – 1. etapa.

Na stavbu SO-03.3 bolo vydané kolaudačné rozhodnutie č. 4125/DS/8151/2018/033-BGy/004 zo dňa 19.11.2018 – 2. etapa.

Prítomní:

Ing. Gábor Bogyal – MsÚ Dunajská Streda, Odbor technický a investičný

Ing. Zoltán Zalaba – MsÚ Dunajská Streda, Odbor stavebný

Ludovít Sebő – EKOM PLUS s.r.o.

Stavebník: Buant s.r.o., Nový rad 273/20, 930 12 Ohrady

Budúci užívateľ: Mesto Dunajská Streda, Hlavná 50/16, 929 01 Dunajská Streda

Dodávateľ stavby: SO-02 – EKOM PLUS, s.r.o., Kračanská cesta 785/41,
929 01 Dunajská Streda

SO-03.3 – Nagy Arpád, Hlavná 46, 930 12 Ohrady

Zistený stav:

SO 02 Komunikácie

Pri miestnej obhliadke bolo zistené:

Lokalita Z90A a Z90B, obojsmerné dvojpruhové komunikácie s čiastočne obojstrannými chodníkmi boli realizované podľa stavebným úradom overenej projektovej dokumentácie.

Boli odovzdané nasledovné dokumenty:

- Stavebné povolenie č. 1103/DS/8935/2016/033-BGy/005 zo dňa 09.01.2017 - overená fotokópia



MESTO DUNAJSKÁ STREDA – DUNASZERDAHELY VÁROS

MESTSKÝ ÚRAD - VÁROSI HIVATAL

Odbor technický a investičný – Műszaki és beruházási főosztály

Hlavná 50/16, 929 01 Dunajská Streda

- Kolaudačné rozhodnutie č. 3536/DS/5811/2018/033-BGy/004 zo dňa 07.08.2018 – 1. etapa a č. 4221/DS/8588/2018/033-BGy/004 zo dňa 19.11.2018 – 2. etapa – overená fotokópia
- Geodetické zameranie + CD – originál
- Projektová dokumentácia overená v stavebnom konaní - originál
- Zápis o odovzdaní a prevzatí – overená fotokópia
- Certifikáty – fotokópie

SO 03.3 Verejné osvetlenie

Pri miestnej obhliadke bolo zistené:

Boli realizované osvetľovacie stožiare typu ST-RSV80 výšky 7m v počte 9 ks so svietidlami PHILIPS MALAGA SGS102 70W v počte 9 ks a rozvádzač RVO.

Boli odovzdané nasledovné dokumenty:

- Stavebné povolenie č. 1494/DS/10434/2016/033-BGy/003 zo dňa 08.12.2017. – overená fotokópia
- Kolaudačné rozhodnutie č. 3535/DS/5810/2018/033-BGy/004 zo dňa 07.08.2018 – 1. etapa a č. 4125/DS/8151/2018/033-BGy/004 zo dňa 19.11.2018 – 2. etapa – overená fotokópia
- Geodetické zameranie + CD – originál
- Správa o prvej odbornej prehliadke a odbornej skúške elektrického zariadenia - fotokópia
- Projektová dokumentácia overená v stavebnom konaní – originál
- Svetlotechnický výpočet – originál
- Certifikáty – fotokópie

Stanoviská prítomných:

MsÚ Dunajská Streda, Odbor technický a investičný, Odbor stavebný:

SO 02 Komunikácie

Komunikácia spĺňa parametre v zmysle "Zásady prevzatia miestnych komunikácií a zariadení verejného osvetlenia vybudovaných inými investormi do majetku a správy mesta Dunajská Streda" Čl.5 ods.4 a bodu b) 2/, 4/ a to:

- minimálna šírka dopravného priestoru je 12,00m – skutočnosť je 12,00 m
- minimálna šírka jazdného pruhu je 3,00 m – skutočnosť je 3,00 m
- minimálna šírka chodníka na oboch stranách je 1,5 m – v skutočnosti je čiastočne obojstranný chodník v šírke 1,50 m
- minimálna šírka zelene na oboch stranách je 1,3 m – v skutočnosti je čiastočne obojstranný zelený pás v šírke 1,50 m
- horná obrusná vrstva miestnej komunikácie – asfaltový betón AC11 – v skutočnosti je asfaltový betón AC11



MESTO DUNAJSKÁ STREDA – DUNASZERDAHELY VÁROS
MESTSKÝ ÚRAD - VÁROSI HIVATAL
Odbor technický a investičný – Műszaki és beruházási főosztály
Hlavná 50/16, 929 01 Dunajská Streda

- horná vrstva chodníka – zámková dlažba – v skutočnosti je zámková dlažba

Žiadame opraviť časti chodníka.

SO 03.3 Verejné osvetlenie

Na základe výpočtu a určenia triedy osvetlenia v zmysle STN EN 13201 Osvetlenie pozemných komunikácií predmetné verejné osvetlenie vyhovuje pre kategóriu M6. V zmysle "Zásady prevzatia miestnych komunikácií a zariadení verejného osvetlenia vybudovaných inými investormi do majetku a správy mesta Dunajská Streda" Čl.5 ods.4 a bodu bb) verejné osvetlenie musí spĺňať kategóriu M6.

Žiadame doplniť nasledovné dokumenty:

- Zápis o odovzdaní a prevzatí – fotokópia
- Projektová dokumentácia skutočného vyhotovenia – originál
- Správa o prvej odbornej prehliadke RVO

Žiadame premiestniť a označiť RVO v zmysle STN.

Po doplnení chýbajúcich dokladov a po funkčnej skúške z technického hľadiska doporučujeme vziať verejné osvetlenie do majetku Mesta Dunajská Streda.

Z technického hľadiska doporučujeme vziať komunikácie do majetku Mesta Dunajská Streda.

Podpis: