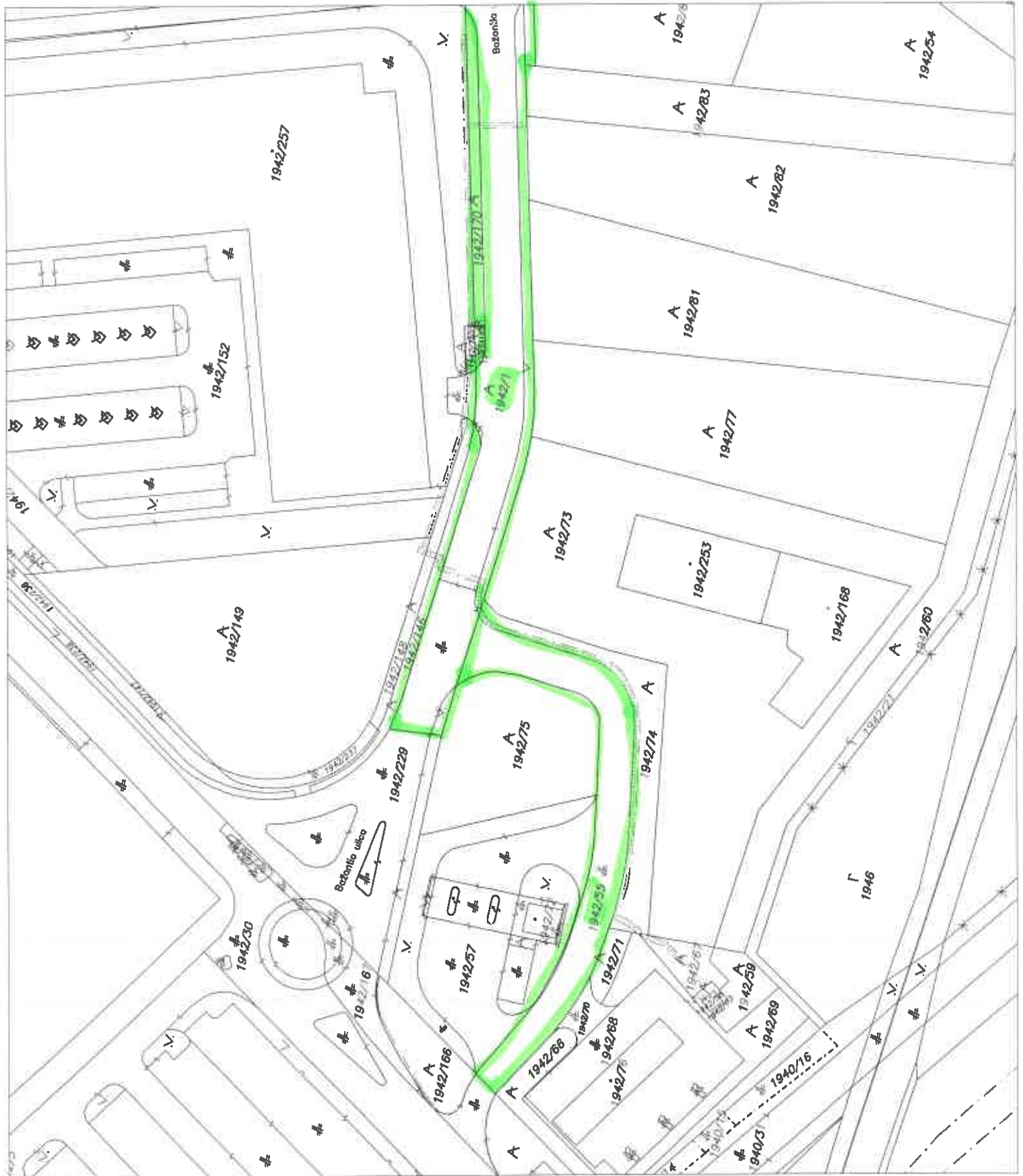


okupné středisko

ZÁKLADNÍ PŘÍKAZ








Okresný úrad <b>Dunajská Streda</b> katastrálny odbor pracovisko	Okres <b>Dunajská Streda</b>	Obec <b>DUNAJSKÁ STREDA</b>	Kat. územie <b>DUNAJSKÁ STREDA</b>
	Číslo kôzky <i>211/1431/10</i>	Vektorová mapa	Mierka 1 : 1000
<b>KÓPIA KATASTRÁLNEJ MAPY</b> na parcelu:			
Vyhotovil			
Dňa <b>04.06.2020</b>	Meno <b>Tünde Maticsová</b>		

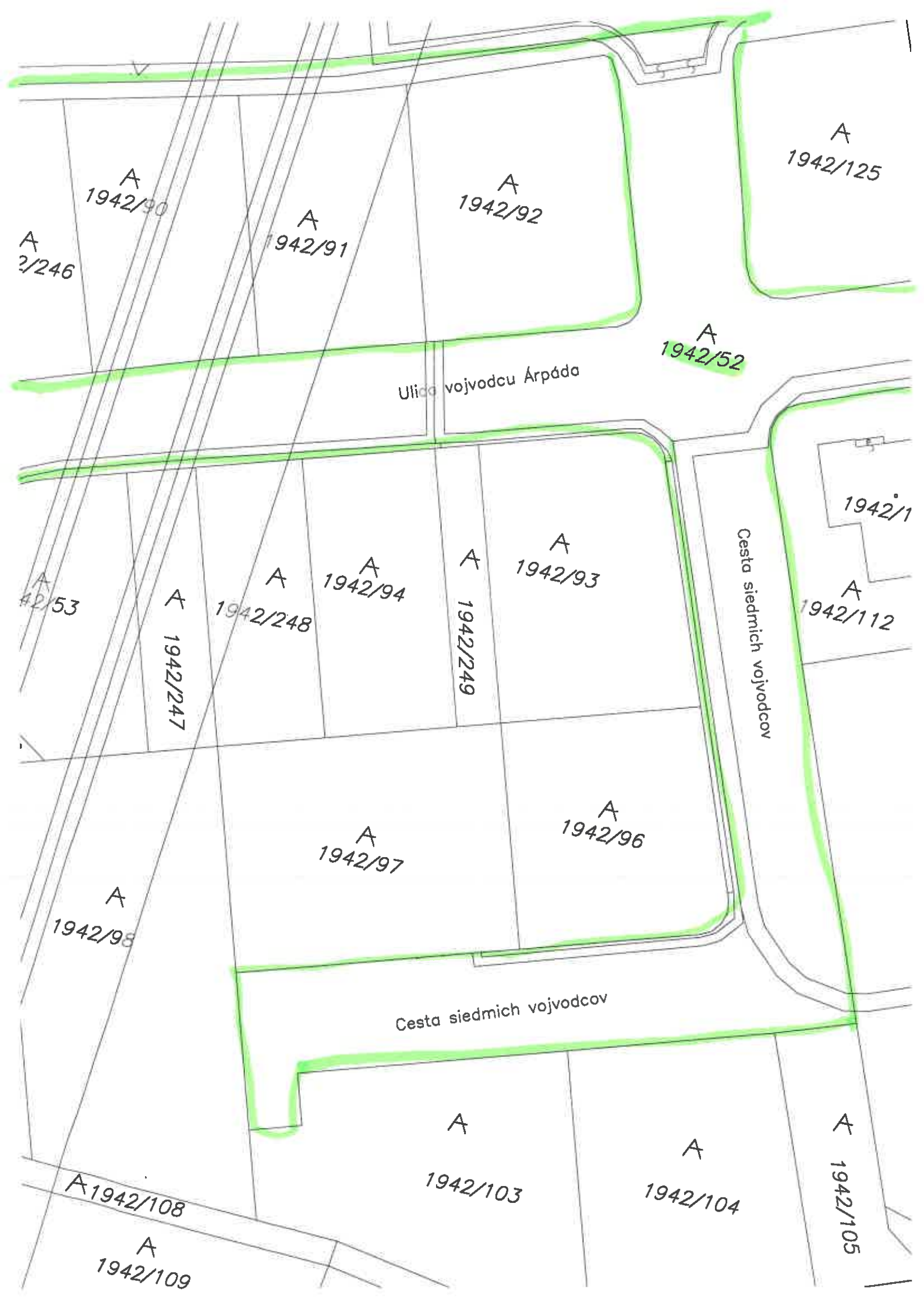


Okresný úrad <b>Dunajská Streda</b> katastrálny odbor pracovisko	Okres <b>Dunajská Streda</b>	Obec <b>DUNAJSKÁ STREDA</b>	Kat. územie <b>DUNAJSKÁ STREDA</b>
	Číslo zákaz. <i>221/131/20</i>	Vektorová mapa	Mierka 1 : 1000
<b>KÓPIA KATASTRÁLNEJ MAPY</b> na parcelu:			
Vyhotovil	 Pečiatka a podpis		
Dňa <b>04.06.2020</b>			



Okresný úrad <b>Dunajská Streda</b> katastrálny odbor pracovisko	Okres <b>Dunajská Streda</b>	Obec <b>DUNAJSKÁ STREDA</b>	Kat. územie <b>DUNAJSKÁ STREDA</b>
	Číslo záznamu <i>271/431/60</i>	Vektorová mapa	Mierka <b>1 : 1000</b>
<b>KÓPIA KATASTRÁLNEJ MAPY</b> na parcelu:			
Vyhotovil		 	
Dňa <b>04.06.2020</b>	Meno <b>Tünde Maticsová</b>		
Pečiatka a podpis			





A  
1942/125

A  
1942/90

A  
1942/92

A  
1942/91

A  
2/246

A  
1942/52

Ulica vojvodcu Árpáda

1942/1

A  
1942/93

A  
1942/94

A  
1942/249

A  
1942/248

A  
1942/247

A  
1942/112

Cesta siedmich vojvodcov

A  
1942/53

A  
1942/96

A  
1942/97

Cesta siedmich vojvodcov

A  
1942/98

A

1942/103

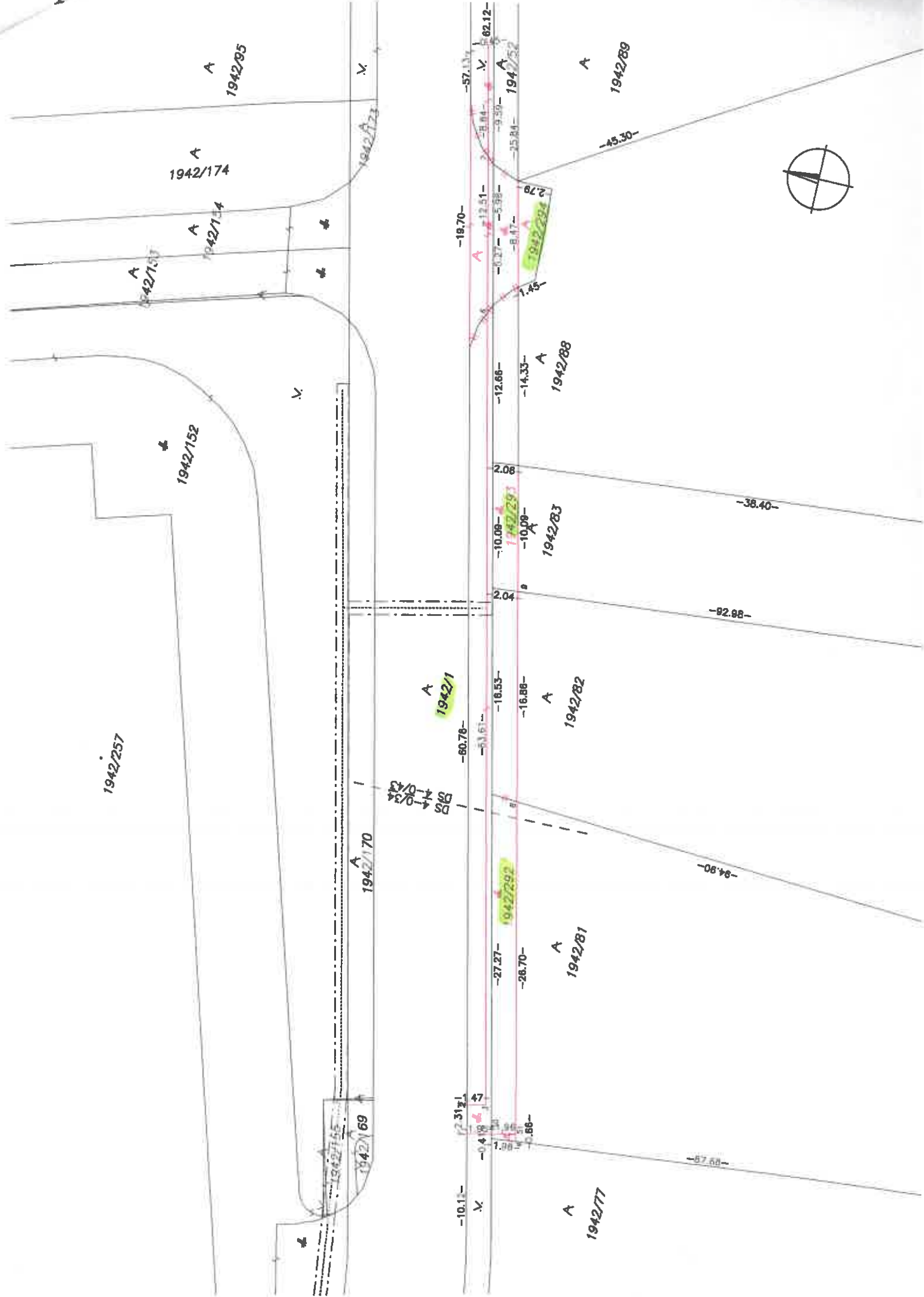
A

1942/104

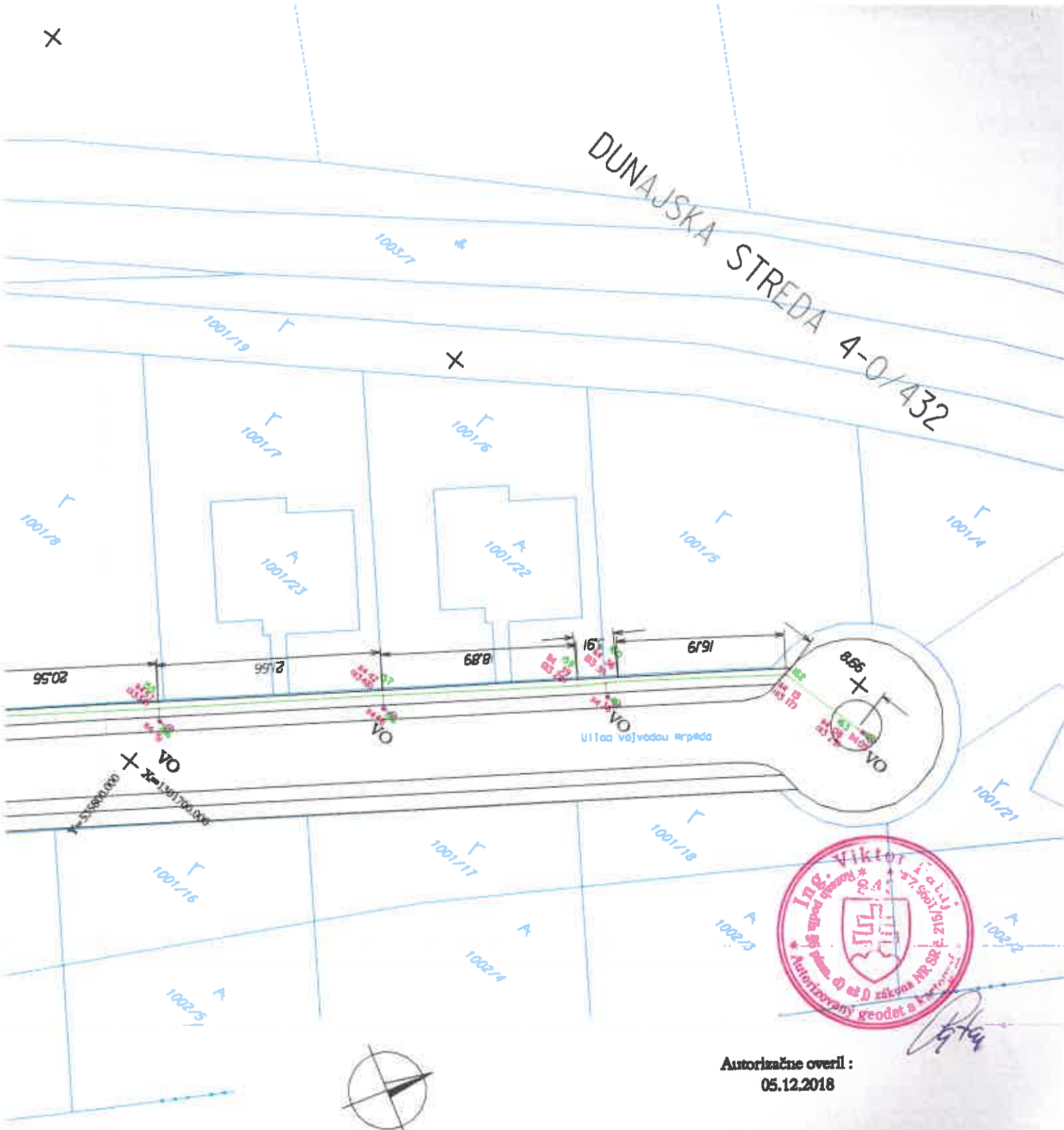
A  
1942/105

A 1942/108

A  
1942/109



DUNAJSKA STREDA 4-0/432



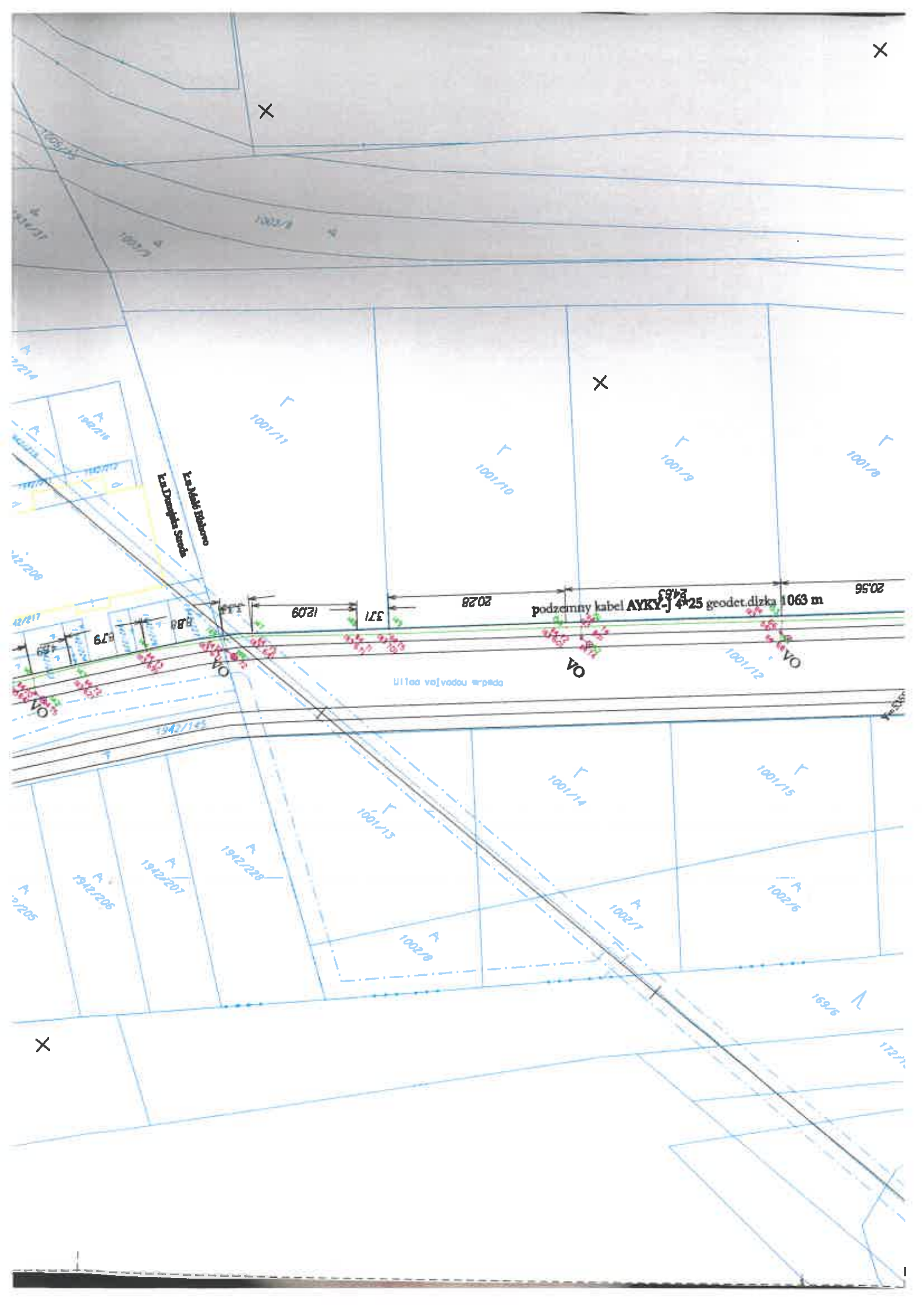
Autorizačne overil :  
05.12.2018

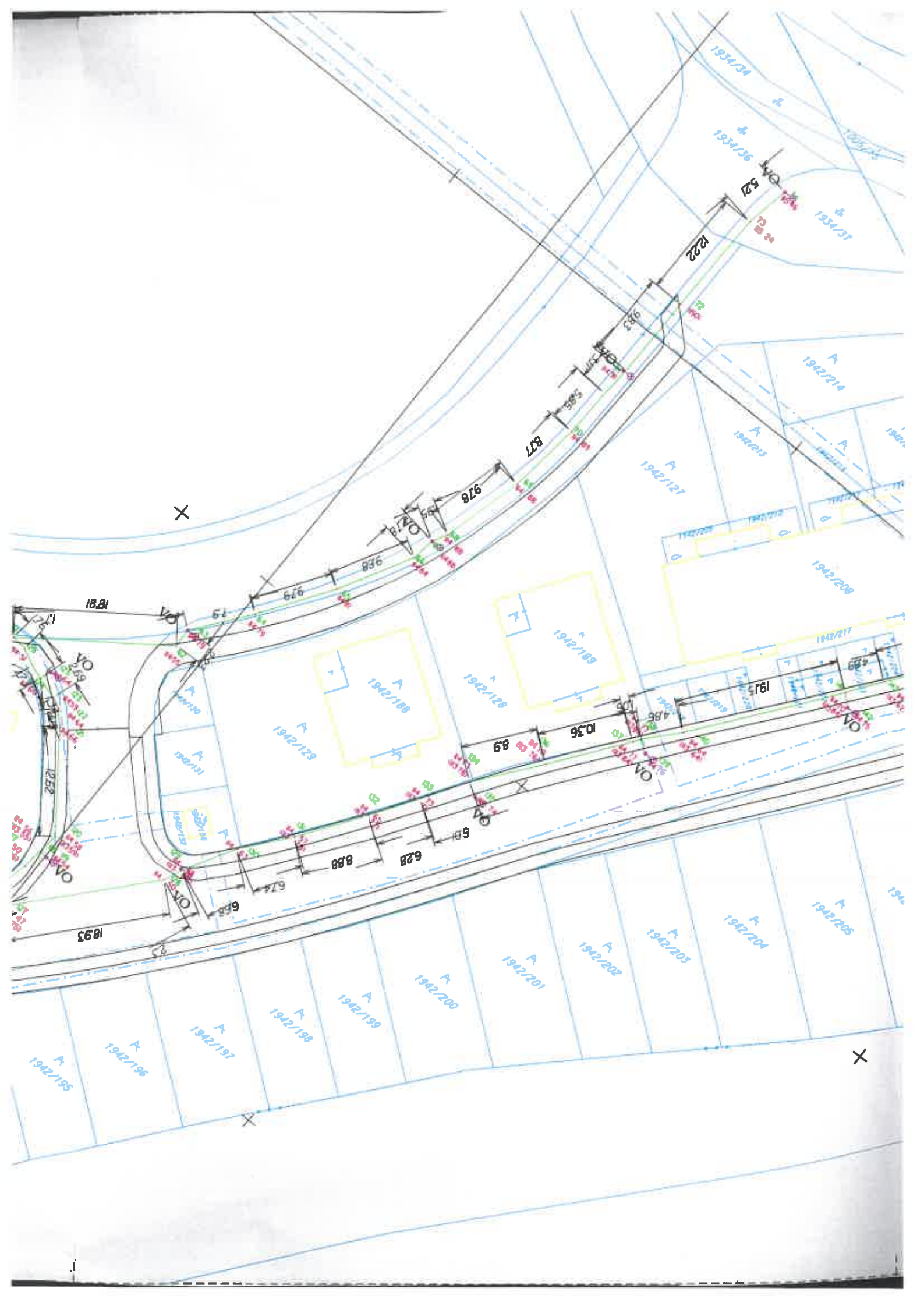
Mapa vykazuje stav ku dňu : 25.05.2017

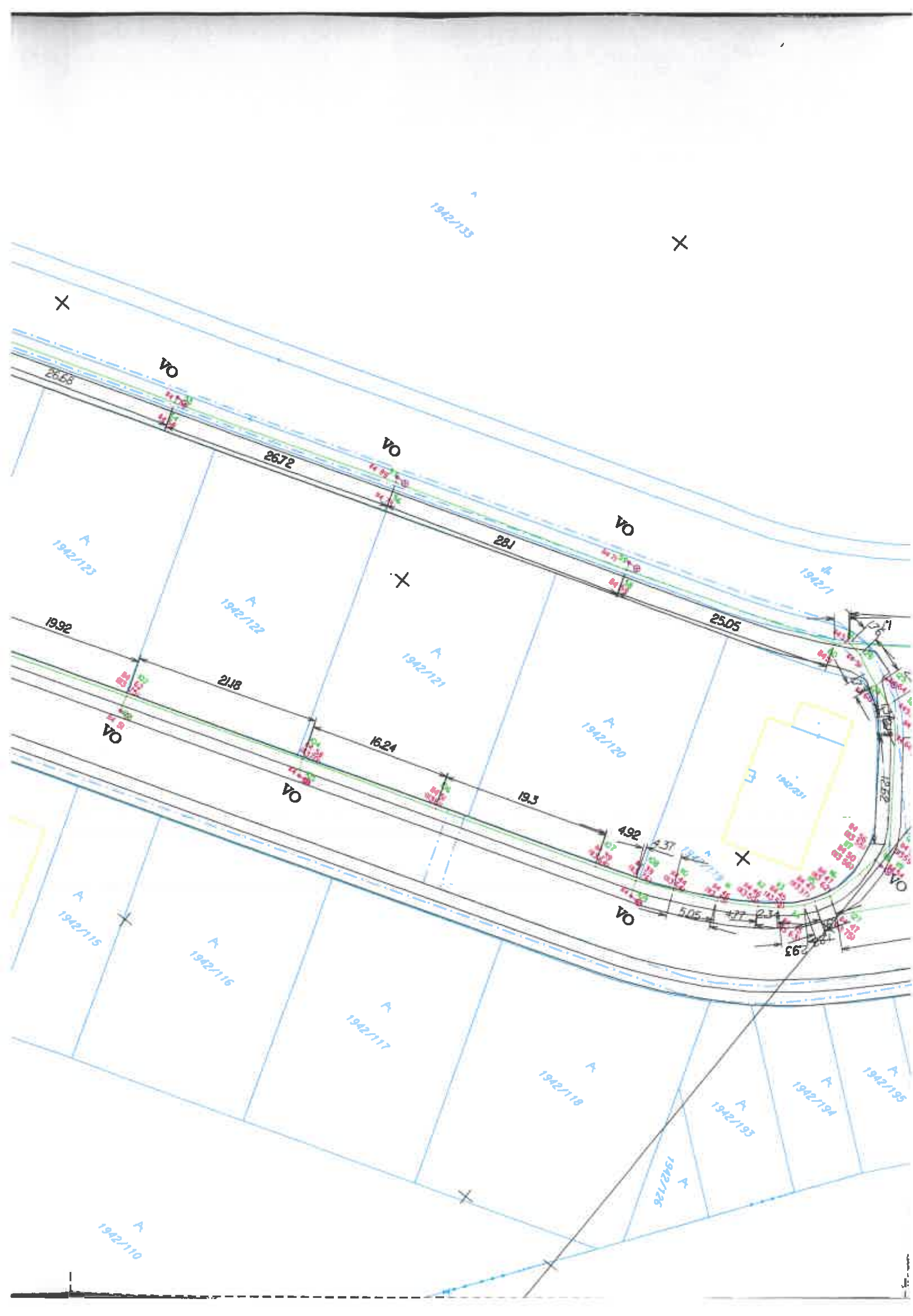
Náležitostami a presnosťou zodpovedá predpisom

<b>GEOPLAN DS, s.r.o.</b> Stefan Németh Štúrová 1089/5 929 01 Dunajská Streda IČO : 46610910 e-mail : geoplansds @ gmail.com	Okres:	Dunajská Streda	Kat.územie :	Dunajská Streda Malé Blahovo
	Obec:	Dunajská Streda	Zdk.číslo:	46610910-388/2018
	Formát :	A4	Vyhotovil:	Gabriel Marczell
	Príloha číslo:	2.	Datum:	04.12.2018
<b>Zástavba IBV v Dunajskej Strede -Etapa "A,B,C"</b> Verejné osvetlenie -Porealizačné zameranie				Mierka: 1 : 500
Odberteľ: Tajbor office, s.r.o. Dunajská Streda	Výškový systém: Bpv	Súradnicový systém: S-JTSK		



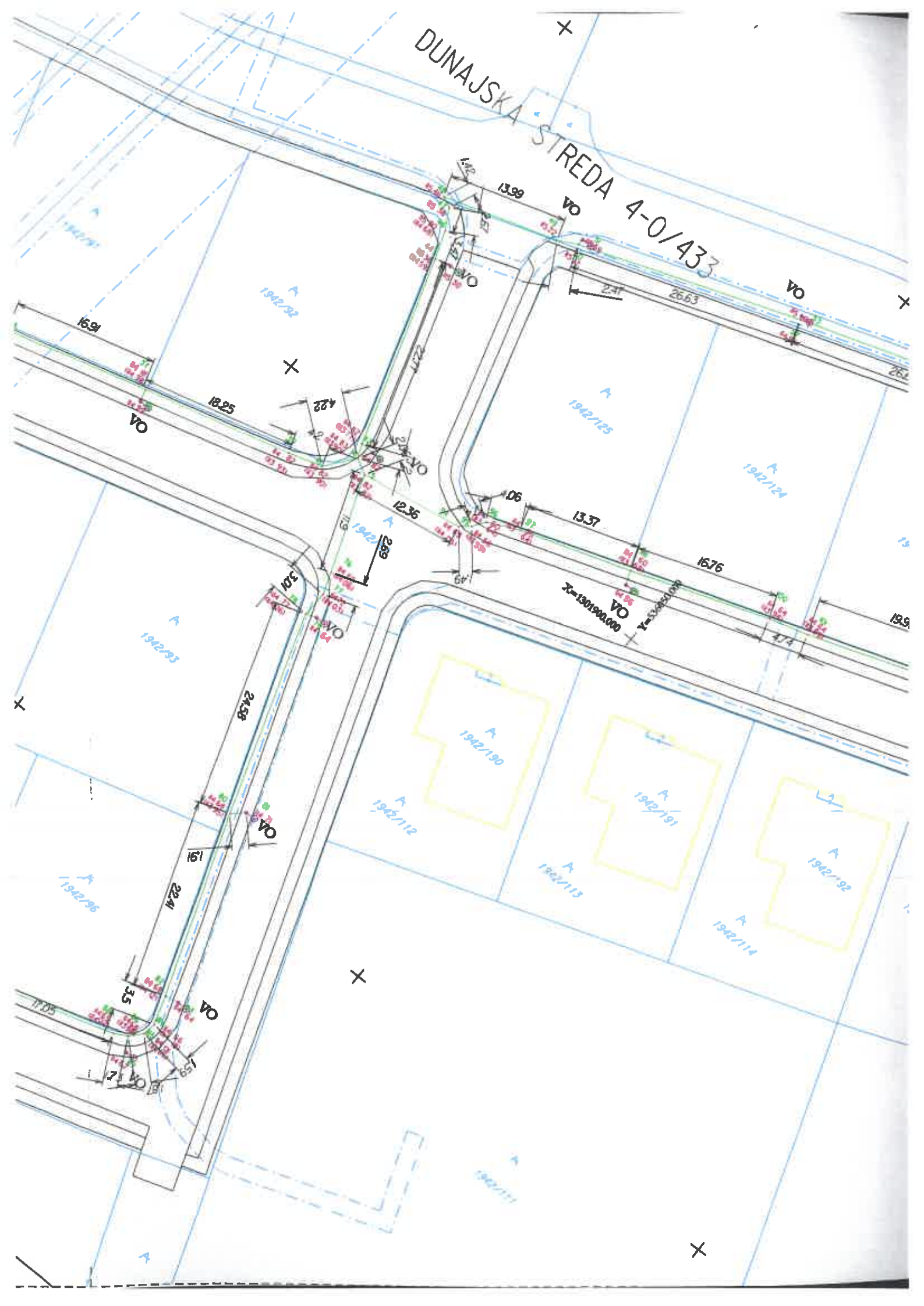


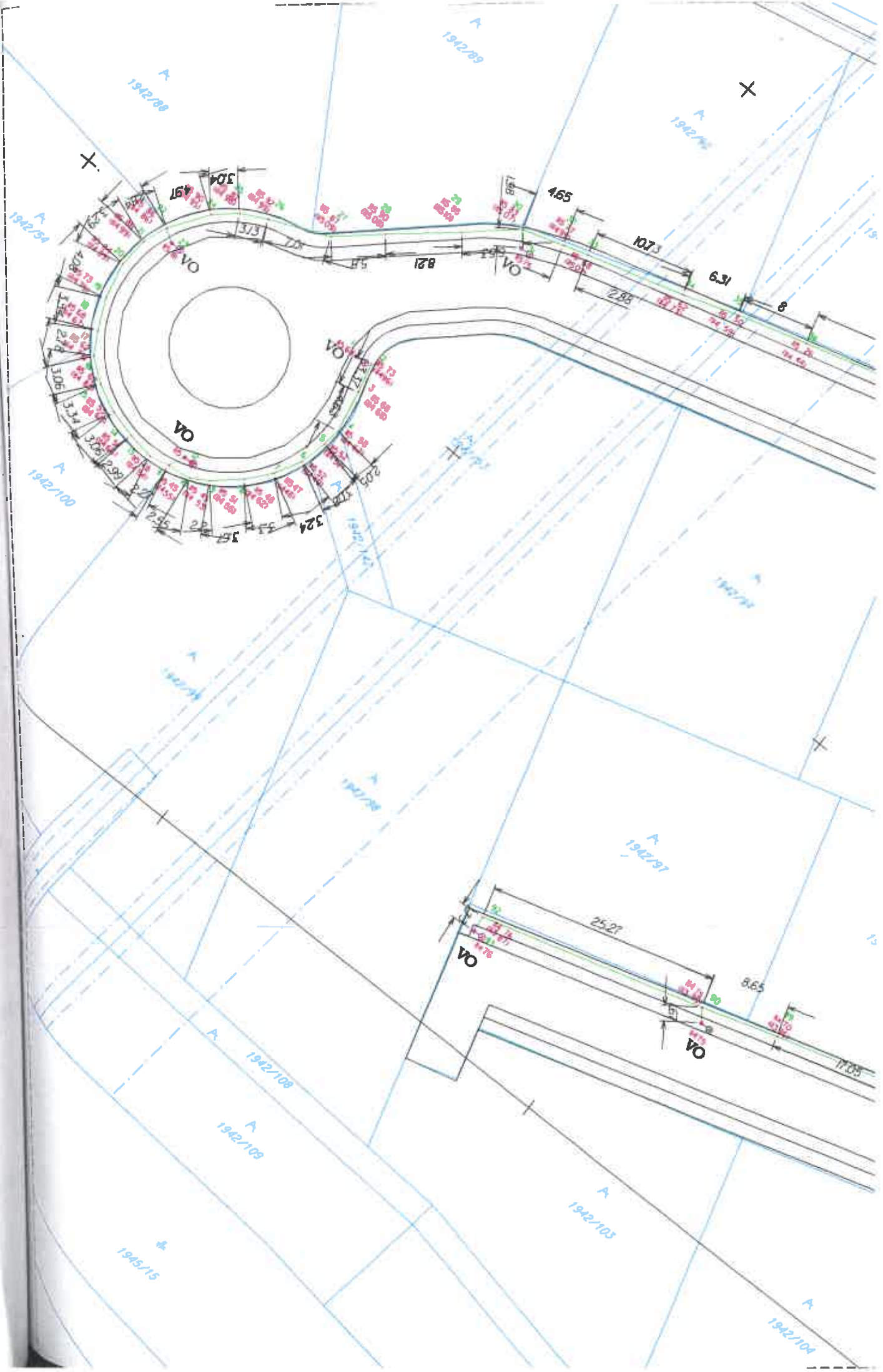


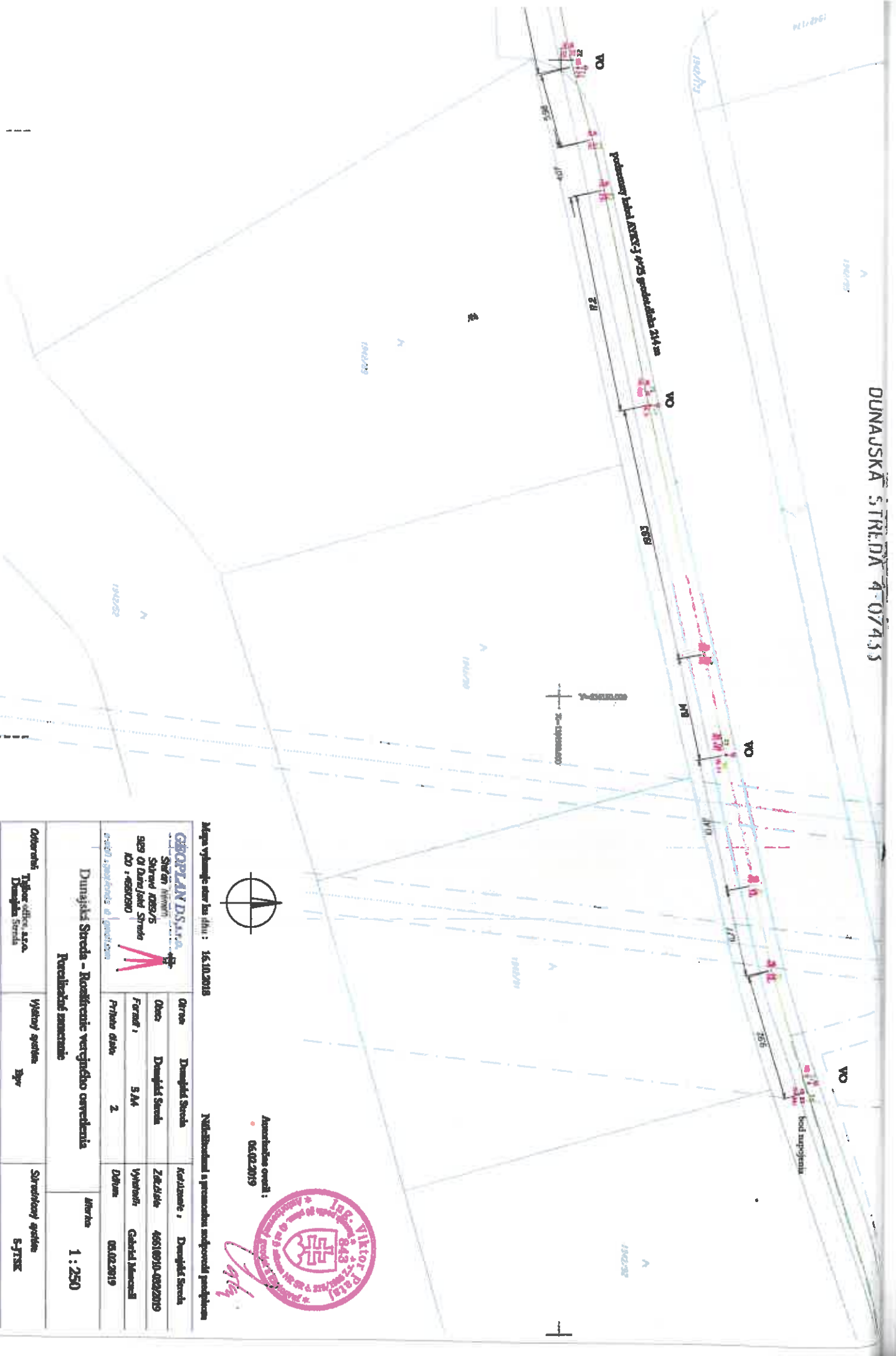




# DUNAJSKA STREDA 4-0/433







Méga výhledové snímky číslo: 16.10.2018

Návrhová a projektová společnost spol. s r.o.

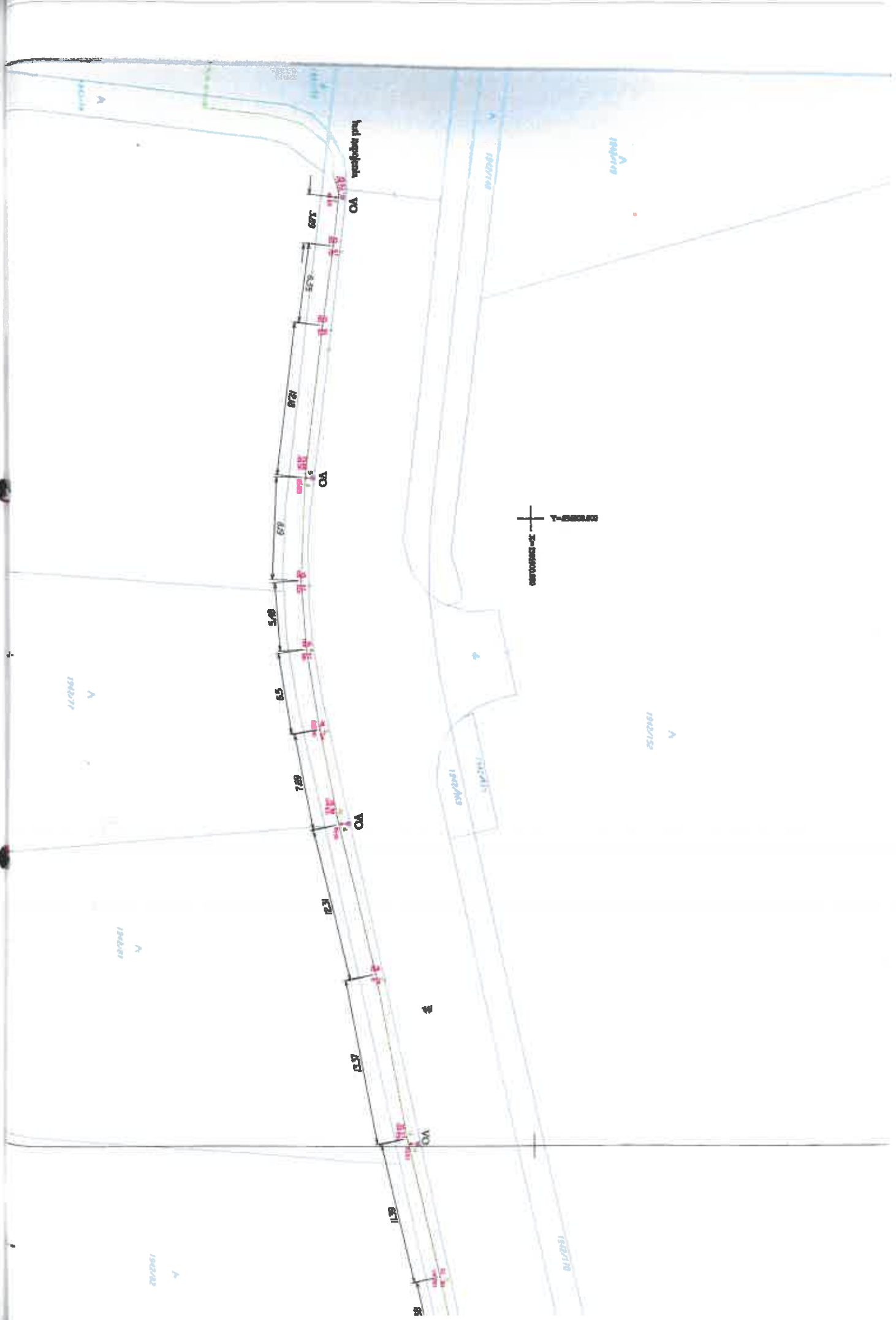


Autorizované osobou: 06.02.2019



<b>GEORPLAN D.S. s.r.o.</b> Sídlo: Michal Štréna 1026/5 929 01 Dunajská Štréna IČO: 46812900		Datum: 06.02.2019	
Odborní: Třísková, J. a. a. Družina, S. a. a.		Systémový systém: Typ	
Dunajská Štréna - Rozšíření veřejného ovzdušného prostředí Poruchové záznamy		Měřítko: 1 : 250	
Ostatní: Dunajská Štréna	Datum: Dunajská Štréna	Zpracil: 46810710-0022019	Vypracil: Gabriel Jancovský
Formát: S.A4	Příloha číslo: 2	Datum: 06.02.2019	Systémový systém: S-PTXK







Y=536000.000  
X=1501900.000

level impyenia

VO

VO

3.89

6.35

12.18

8.19

5.48

A 1982/148

B 142/11

