

Ing. Ladislav Öllös, Kvetná ulica č. 1596/8, 929 01 Dunajská Streda

V Dunajskej Strede dňa 16. 04. 2015

Mestský úrad
Odbor finančný a evidencie majetku
Hlavná 50/16
929 01 Dunajská Streda

Mestský úrad Dunajská Streda	
Datum:	20-04-2015
Podateľ číslo:	8861
Prílohy:	1 kópija 2 830

Vec:

Žiadosť o odpredaj časti parcely č. 3548/1 – koniec prístupovej cesty k rodinným domom na Kvetnej ulici

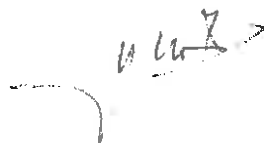
Podpísaný Ing. Ladislav Öllös ako majiteľ rodinného domu na ulici Kvetnej číslo 1596/8 v Dunajskej Strede obraciam sa na mesto so žiadosťou o odkúpenie časti parcely č. 3548/1 (t. č. verejná komunikácia) v rozsahu 55 m² (5,5 x 10 m). Svoju žiadosť odôvodňujem nasledovne:

Predmetná časť parcely predstavuje koniec slepej prístupovej komunikácie, ktorá v minulosti zabezpečovala okrem iného prístup na pozemky mojej rodiny, pozemky pani Polákovovej a aj pozemky v našom spoluvlastníctve. Nakoľko všetky dotknuté pozemky (grafická príloha listu) sa kúpou stali mojim vlastníctvom, resp. vlastníctvom mojej rodiny, časť verejnej komunikácie v rozsahu 55 m² stratila svoje opodstatnenie. Žiadna z parciel v inom ako našom vlastníctve nie je na ňu dopravne odkázaná. Jediný racionálny dôvod pohybu cudzích ľudí v tejto časti ulice je povinnosť mesta udržiavať tu poriadok. Navyše cesta rozdeľuje parcelu 3548/7 na jednej strane a parcely 3548/17 a 3548/18 na druhej strane ulice a keďže tieto parcely z praktických dôvodov nemôžu zostať neoplotené záhradkárске využitie takto rozdrobených parciel je zbytočne komplikované.

Pokiaľ mesto uzná tento svoj majetok za nadbytočný rád by som ho v uvedenom rozsahu od mesta odkúpil a ukončil ulicu estetickou bránou a oplotením. Záujmom mojim aj mojej rodiny je v blízkej budúcnosti vytvoriť príjemné bývanie pre jedného z mojich synov.

Za kladné posúdenie žiadosti ďakujem.

S pozdravom



Príloha: kópia katastrálnej mapy

LEGENDA :

PARCELY VO VLASTNOSTI ING. ÖLLOSA + RODINY
 ČASŤ PARCELY 3548/1 S NÁVHOM NA ODKÚPENIE



Okresný úrad Dunajská Streda katastrálny odbor	Okres Dunajská Streda	Obec DUNAJSKÁ STREDA	Kat. územie DUNAJSKÁ STREDA
	Číslo zákazky KA/6515/2015	Vektorová mapa	Mierka 1 : 1000
KÓPIA KATASTRÁLNEJ MAPY			
na parcelu:			
Vyhотовil		PE KAPLATEK J. HOTOVOSTI	
Dňa	Meno		
20.10.2014	Tokács Lóránt		



64/75

464/878

3592/2

3592/1

422

2282/2

3582

420/4

1020/5
1020/4
1020/3
1020/2
1020/1

3520

3521

3588

3902

418

417

413

3558

3561

355

3521

3517/2

3596

3507/3

3549

3545/4

3545/3

3545/2

3545/1

35

3548/2

3548/3

3548/4

3548/1

3548/2

3545

3548/1

3547

406

3541

3535

353

3534/2

3541

3530/1

3541

3541/3

3541/2

3531

3535/4

3530/1

3533

3529/4

3529/2

3596/3

3960

3528/2

3528

3581



SPOPLATNENÉ PODĽA
Zákona č. 145/95 Z. z.

Geometrický plán je podkladom na právne úkony, keď údaje doterajšieho stavu výkazu výmer sú zhodné s údajmi platných výpisov z katastra nehnuteľností

Vyhotoviteľ Ing. KOVÁCS Imrich Átriová ul. 1576/11 929 01 Dunajská Streda mobil 0903/740710	Kraj <i>Trnavský</i>	Okres <i>Dunajská Streda</i>	Obec <i>Dunajská Streda</i>
	Kat. územie <i>Dunajská Streda</i>	Číslo plánu <i>33 472 602-56/15</i>	Mapový list č. <i>DS-5-0/23</i>
<h2>GEOMETRICKÝ PLÁN</h2> na <i>oddelenie parc. č. 3548/31</i>			
Vyhotovil	Autorizačne overil		Úradne overil Meno: Ing. Vojtech Binder
Dňa: <i>11. 5. 2015</i>	Meno: <i>Ing. Imrich Kovács</i>	Dňa: <i>11. 5. 2015</i>	Meno: <i>Ing. Imrich Kovács</i>
Dňa: <i>18-05-2015</i>	Číslo: <i>PP611V</i>	Úradne overené podľa § 9 zákona NR SR č. 215/1995 Z. z. o geodézii a kartografii	
vé hranice v prírode označené <i>žel. rúrkami</i>	Náležitostami a presnosťou zodpovedá predpisom		Úradne overené podľa § 9 zákona NR SR č. 215/1995 Z. z. o geodézii a kartografii
znam podrobného merania (meračský náčrt) č. <i>E-5723</i>	Pečiatka a podpis		Pečiatka a podpis
sdrúžené bodov označených číslami a ostatné meračské údaje sú uložené vo všeobecnej dokumentácii	Pečiatka a podpis		Pečiatka a podpis

VÝKAZ VÝMER

Doterajší stav			Zmeny					Nový stav			Ulastník, (iná opráv.osoba) adresa , (sídlo)		
Číslo parcely		Ujmera		Druh pozemku	Diel číslo	k parcele m ²	od parcely číslo	m ²	Číslo parcely	Ujmera		Druh pozemku	
PK vlozky	KN	ha	m ²							ha			m ²
3251	3548/1	252		zast.pl.					3548/1	198		zast.pl. 22	Mesto-Dunajská Streda Hlavná 50/16
									3548/31	54		zast.pl. 22	
Spolu:		252								252			
<p><i>Legenda: kód spôsobu využívania 22 - pozemok, na ktorom je postavená inž.stavba-cestná</i></p>													

Stav právny je totožný s registrom C-KN

Znalec :
Ing. František D u d e k
929 01 Dunajská Streda, Priemysel'ná ul. č. 5025.
Tel. 0315530660, mobil 0903700979 e-mail - Dudek@Nextra.Sk

Zadávatel :
Ing. O l l o s Ladislav
930 02 Dolná Potôň č. 560

Číslo spisu (objednávky) :

ZNALCKÝ POSUDOK

číslo 95/2015

Vo veci :

Stanovenie všeobecnej hodnoty pozemok v intraviláne na parc.č. 3548/31 - podľa GO plánu v prílohe (LV č. 3251), v k.ú. Dunajská Streda, obec Dunajská Streda, okr. Dunajská Streda, pre účel zamýšľaného prevodu pozemku.

Počet listov posudku (z toho prílohy) : 33 - (17)

Počet odovzdaných vyhotovení : 2

V Dunajskej Strede, dňa
25.mája 2015

Ako vhodná metóda na stanovenie VŠH stavieb bola použitá metóda polohovej diferenciacie

Pozemky:

Všeobecná hodnota metódou polohovej diferenciacie:

2 727,00 €

Ako vhodná metóda na stanovenie VŠH pozemkov bola použitá metóda polohovej diferenciacie

4. REKAPITULÁCIA VŠEOBECNEJ HODNOTY

Názov	Všeobecná hodnota [€]
Stavby	
Vonkajšie úpravy	
- betónová vozovka na parc.č. 3548/31	258,39
- asfaltová vozovka na parc.č. 3548/31	162,47
Spolu za Vonkajšie úpravy	420,86
Spolu stavby	420,86
Pozemky	
- Pozemky podľa GO plánu č. 33 472 602-56/15 - parc. č. 3548/31 (54 m ²)	2 727,00
Spolu VŠH	3 147,86
Zaokrúhlená VŠH spolu	3 150,00
SKK	94 896,90

Všeobecná hodnota stavieb a pozemkov je spolu: **3 150,00 €**

Slovom: **Tritisícstopäťdesiat Eur**

Konverzný kurz 1 € = 30,1260 SKK

5. MIMORIADNE RIZIKÁ

Por.č. :

V 191/95 Kúpa na pc. 2568/3

Vecné bremeno podľa § 22 a nasl. Zákona č. 79/1957 Zb. o výrobe, rozvoje a spotrebe elektriny

1 Zákaz nakladania s nehnuteľnosťou - bytovými priestormi Z 2429/15 - č.z. 1727/15
88/99 Nc 373/99-P1-

1 Záložné právo v prospech Štátneho fondu rozvoja bývania V
1781/03

1 Záložné právo v prospech Ministerstva výstavby a region. rozvoja V
1544/05

1 Vecné bremeno - právo užívania v prospech ELBEVA V 5793/05 -, R-
424/06

1 Vecné bremeno zaťažujúce pozemok v k.ú. Dunajská Streda V 237/08 - vzč.
142/08

Úrad geodézie, kartografie a katastra Slovenskej republiky
VÝPIS Z KATASTRA NEHNUTEĽNOSTÍ

Okres: Dunajská Streda

Vytvorené cez katastrálny portál

Obec: DUNAJSKÁ STREDA

Dátum vyhotovenia 21.04.2015

Katastrálne územie: Dunajská Streda

Čas vyhotovenia: 14:41:05

VÝPIS Z LISTU VLASTNÍCTVA č. 1038

ČASŤ A: MAJETKOVÁ PODSTATA

PARCELY registra "C" evidované na katastrálnej mape

Parcelné číslo	Výmera v m2	Druh pozemku	Spôsob využ. p.	Umiest. pozemku	Právny vzťah	Druh ch.n.
3548/ 6	103	Zastavané plochy a nádvoria	15	1		, 501
3548/ 7	157	Zastavané plochy a nádvoria	18	1		, 501
3548/ 8	207	Záhrady	4	1		, 501
3548/ 30	31	Zastavané plochy a nádvoria	18	1		, 501

Legenda:

Spôsob využívania pozemku:

15 - Pozemok, na ktorom je postavená bytová budova označená súpisným číslom

18 - Pozemok, na ktorom je dvor

4 - Pozemok prevažne v zastavanom území obce alebo v záhradkárskej osade, na ktorom sa pestuje zelenina, ovocie, okrasná nízka a vysoká zeleň a iné poľnohospodárske plodiny

Druh chránenej nehnuteľnosti:

501 - Chránená vodohospodárska oblasť

Umiestnenie pozemku:

1 - Pozemok je umiestnený v zastavanom území obce

Stavby

Súpisné číslo	na parcele číslo	Druh stavby	Popis stavby	Druh ch.n.	Umiest. stavby
1596	3548/ 6	10	DOM		1

Legenda:

Druh stavby:

10 - Rodinný dom

Kód umiestnenia stavby:

1 - Stavba postavaná na zemskom povrchu

ČASŤ B: VLASTNÍCI A INÉ OPRÁVNENÉ OSOBY

Por. číslo Príezvisko, meno (názov), rodné priezvisko, dátum narodenia, rodné číslo (IČO) a Spoluvlastnícky podiel miesto trvalého pobytu (sídlo) vlastníka

Účastník právneho vzťahu:	Vlastník	
1	Öllös Ladislav r. Öllös, Ing., 93002, Dolná Potôň, č. 560, SR	1 / 1
Dátum narodenia :	31.07.1956	
Titul nadobudnutia	R II.64/73- 32/73; Z2998/98-D1370/95 dedenie -č.z.1460/98; Z 2893/03 Osvedčenie o dedičstve D 1199/01 -č.z.1130/03; V-3162/14-Dohoda o zrušení a vyp.pod.spoluvlast. k nehn.,vklad povolený dňa 21.07.2014 ,prev.Gpč.33472602/16/14 -č.z.2222/14;V-5198/14-Kúpna zmluva,vklad povolený dňa 20.08.2014-č.z.2608/14;	

ČASŤ C: ŤARCHY

Bez zápisu.

Iné údaje:

- 1 Zlúčenie podielov pri zápise V-3162/14 -č.z.2222/14
- 1 Zlúčenie LVč.1039 s LVč.1038 pri zápise V-5198/14 -č.z.2608/14

Informatívny výpis

1/2

Aktualizácia katastrálneho portálu: 20.04.2015

Úrad geodézie, kartografie a katastra Slovenskej republiky
VÝPIS Z KATASTRA NEHNUTEĽNOSTÍ

Okres: Dunajská Streda

Vytvorené cez katastrálny portál

Obec: DUNAJSKÁ STREDA

Dátum vyhotovenia 21.04.2015

Katastrálne územie: Dunajská Streda

Čas vyhotovenia: 14:46:09

VÝPIS Z LISTU VLASTNÍCTVA č. 3193

ČASŤ A: MAJETKOVÁ PODSTATA

PARCELY registra "C" evidované na katastrálnej mape

Parcelné číslo	Výmera v m2	Druh pozemku	Spôsob využ. p.	Umiest. pozemku	Právny vzťah	Druh ch.n.
3548/ 17	294	Záhrady	4	1		, 501
3548/ 18	32	Zastavané plochy a nádvorá	18	1		, 501

Legenda:

Spôsob využívania pozemku:

- 4 - Pozemok prevažne v zastavanom území obce alebo v záhradkárskej osade, na ktorom sa pestuje zelenina, ovocie, okrasná nížka a vysoká zeleň a iné poľnohospodárske plodiny
- 18 - Pozemok, na ktorom je dvor

Druh chránenej nehnuteľnosti:

- 501 - Chránená vodohospodárska oblasť

Umiestnenie pozemku:

- 1 - Pozemok je umiestnený v zastavanom území obce

ČASŤ B: VLASTNÍCI A INÉ OPRÁVNENÉ OSOBY

Por. číslo Priezvisko, meno (názov), rodné priezvisko, dátum narodenia, rodné číslo (IČO) a Spoluovlastnícky podiel miesto trvalého pobytu (sídlo) vlastníka

Účastník právneho vzťahu:

Vlastník

1 Olliös Ladislav Ing. a Katarína r.Kováčsová Dunajská Streda Kvetná 8

1 / 1

Dátum narodenia : 31.07.1956

Dátum narodenia : 28.02.1957

Titul nadobudnutia R II.2484/90- 34/91

ČASŤ C: ĽARCHY

Bez zápisu.

Iné údaje:

Bez zápisu.

Poznámka:

Bez zápisu.

Úrad geodézie, kartografie a katastra Slovenskej republiky
VÝPIS Z KATASTRA NEHNUTEĽNOSTÍ

Okres: Dunajská Streda

Vytvorené cez katastrálny portál

Obec: DUNAJSKÁ STREDA

Dátum vyhotovenia 21.04.2015

Katastrálne územie: Dunajská Streda

Čas vyhotovenia: 14:50:34

ČIASŤOČNÝ VÝPIS Z LISTU VLASTNÍCTVA č. 3251

ČASŤ A: MAJETKOVÁ PODSTATA

PARCELY registra "C" evidované na katastrálnej mape

Parcelné číslo	Výmera v m2	Druh pozemku	Spôsob využ. p.	Umiest. pozemku	Právny vzťah	Druh ch.n.
3548/ 1	252	Zastavané plochy a nádvoria	22	1		, 501

Legenda:

Spôsob využívania pozemku:

22 - Pozemok, na ktorom je postavená inžinierska stavba - cestná, miestna a účelová komunikácia, lesná cesta, poľná cesta, chodník, nekryté parkovisko a ich súčasť

Druh chránenej nehnuteľnosti:

501 - Chránená vodohospodárska oblasť

Umiestnenie pozemku:

1 - Pozemok je umiestnený v zastavanom území obce

Ostatné parcely nevyžiadané

ČASŤ B: VLASTNÍCI A INÉ OPRÁVNENÉ OSOBY

Por. číslo Priezvisko, meno (názov), rodné priezvisko, dátum narodenia, rodné číslo (IČO) a Spoluovlastnícky podiel miesto trvalého pobytu (sídlo) vlastníka

Účastník právneho vzťahu:

Vlastník

1 Mesto Dunajská Streda, Hlavná 50/16, Dunajská Streda, PSČ 929 01, SR

1 / 1

IČO :

Poznámka	List vl. 5962
Poznámka	List vl. 6567
Poznámka	List vl. 6577
Titul nadobudnutia	Z 2740/97 ZAPIS VL.PRAV. NA PC.1235/4
Titul nadobudnutia	LIST VL. 4754
Titul nadobudnutia	Z 2215/97 PREVED.GP.C.33737398-73/96
Titul nadobudnutia	Z 3894/97 DELIMITACIA
Titul nadobudnutia	Z 4400/97 PREHLASENIE
Titul nadobudnutia	Z4436/97-PREHLASENIE
Titul nadobudnutia	Z 5334/97 preved.gp.c.14061538-78/97
Titul nadobudnutia	Z 5174/97 ROZH. O URCENI SUP.C. 403/97
Titul nadobudnutia	Z727/98-PREVEDENIE GEOM.PLANU C.30014204-330/97
Titul nadobudnutia	Z 215/98 ZAPIS,PKN.VL.č.1584
Titul nadobudnutia	Z 44/98 dod.delimitácia na pč.259/1
Titul nadobudnutia	Z 43/98 delimitácia
Titul nadobudnutia	Z 2894/98 zápis budovy na pč.101/2
Titul nadobudnutia	Z 3139/98 delimitácia
Titul nadobudnutia	Z 3600/98 listina na pč.164
Titul nadobudnutia	Z 3420/98 zápis,rozhodnutie č.Výst.2941/66,X-50/98 rozhodnutie ,
Titul nadobudnutia	Z 2893/98 zápis
Titul nadobudnutia	Z 1531/98 urč.sup.číslo č.46/1998
Titul nadobudnutia	Z 4455/98 dodatok k delimitácie na A 602-A630
Titul nadobudnutia	Z 4642/98-Prevedenie GP č.30014204-295/98
Titul nadobudnutia	Z4693/98-delimitácia
Titul nadobudnutia	Z 4866/98 preved.geomplán č.323224642-295/98
Titul nadobudnutia	Z 5678/98 delimitačný protokol
Titul nadobudnutia	Z 6431/98 urč.sup.číslo č.850/98
Titul nadobudnutia	Z 2497/98 urč.sup.číslo č.303/98
Titul nadobudnutia	Z 6373/98 listina o urč.sup.číslo č.685/98

Por. číslo Priezvisko, meno (názov), rodné priezvisko, dátum narodenia, rodné číslo (IČO) a Spoluovlastnícky podiel miesto trvalého pobytu (sídlo) vlastníka

IČO :

Titul nadobudnutia	Z 956/99 určenie č.49/99
Titul nadobudnutia	Z 957/99 určenie č.48/99
Titul nadobudnutia	Z 958/99 určenie č.47/99
Titul nadobudnutia	Z 959/99 určenie č.46/99
Titul nadobudnutia	Z 960/99 určenie č.45/99
Titul nadobudnutia	Z 1087/99 určenie č.94/99
Titul nadobudnutia	Z 1088/99 určenie č.93/99
Titul nadobudnutia	Z 1089/99 určenie č.92/99
Titul nadobudnutia	Z1148/99-prevedenie g.p.č.14061538-39/97
Titul nadobudnutia	Z 1359/99 bežná údržba
Titul nadobudnutia	Z829/99-delimitácia
Titul nadobudnutia	Z830/99-určenie sč.
Titul nadobudnutia	Z828/99-určenie sč.
Titul nadobudnutia	Z827/99-určenie sč.
Titul nadobudnutia	Z826/99-určenie sč.
Titul nadobudnutia	Z825/99-určenie sč.
Titul nadobudnutia	Z 1579/99 delimitácia na pč.1880/291
Titul nadobudnutia	X 84/98 rozhodnutie
Titul nadobudnutia	X-20/98 rozhodnutie na pč.1920/18
Titul nadobudnutia	Z 1933/99 určenie č.184/99
Titul nadobudnutia	Z 6372/98 určenie č.686/98
Titul nadobudnutia	Z 6371/98 určenie č.687/98
Titul nadobudnutia	Z 6374/98 určenie č.684/98
Titul nadobudnutia	Z 6628/99 určenie č.682/98
Titul nadobudnutia	Z 6531/98 určenie č.680/98
Titul nadobudnutia	Z 6530/98 určenie č.678/98
Titul nadobudnutia	Z 2193/99 delimitačný protokol
Titul nadobudnutia	Z 1582/99 prev.geom.plán.č.32324642-394/98
Titul nadobudnutia	Z 1583/99 prev.geom.plán.č.32324642-427/98
Titul nadobudnutia	Z 2628/99 preved.geom.plán.č.30079918-55/96
Titul nadobudnutia	,V-1894/99"Darovacia zmluva
Titul nadobudnutia	V 2079/99 darovacia zmluva
Titul nadobudnutia	V 1662/99 Kúpna zmluva
Titul nadobudnutia	Z 3364/99 delimitácia na pč.1620/2-4
Titul nadobudnutia	Z 3363/99 delimitácia
Titul nadobudnutia	List vl. 5304
Titul nadobudnutia	Z 4175/99 delimitácia na pč.1620/1,1620/5-./11
Titul nadobudnutia	Z 4398/99 kvitancia na V 3052/96
Titul nadobudnutia	Z 4934/99 prev.geom.plán. č.33737398-95/99
Titul nadobudnutia	Z 816/98 určenie č.326/99
Titul nadobudnutia	V 2929/99 Kúpna zmluva
Titul nadobudnutia	V 3224/99 zámenná zmluva
Titul nadobudnutia	V 151/00 kúpna zmluva
Titul nadobudnutia	Z 1370/00 zápis,pkn.vl.1584/Z 215/98/
Titul nadobudnutia	Z 496/00 Kvitancia na V 1276/99
Titul nadobudnutia	Z 1309/00 prev.geom.plán.č.N-043/2000
Titul nadobudnutia	Z 2726/00 zápis
Titul nadobudnutia	Z 2737/00-§14 ods.2 zák.č.180/95 Z.z.(p.č.2082,2090/2,2091/2)
Titul nadobudnutia	Z 4923/00 prehlásenie na sč.1250,na pč.51
Titul nadobudnutia	Z 4922/00 prehlásenie
Titul nadobudnutia	Z 4893/00 listina o určení sč.č.191/2000
Titul nadobudnutia	Z 4967/00 listina o určení sč.194/2000-195/2000
Titul nadobudnutia	Z -6930/00 listina o určení sč.č 277/2000
Titul nadobudnutia	V 3867/00 darovacia zmluva
Titul nadobudnutia	V 3868/00 darovacia zmluva
Titul nadobudnutia	V-3869/00 darovacia zmluva
Titul nadobudnutia	V-3871/00 darovacia zmluva
Titul nadobudnutia	Z-1227/01 listina o určení sč.,č.42/2001
Titul nadobudnutia	Z-1226/01 listina o určení sč.
Titul nadobudnutia	Z2097/01-určenie sč.
Titul nadobudnutia	Z-2378/01 listina o určení sč.č.82/2001

Por. číslo Priezvisko, meno (názov), rodné priezvisko, dátum narodenia, rodné číslo (IČO) a Spoluvlastnícky podiel
miesto trvalého pobytu (sídlo) vlastníka

IČO :

Titul nadobudnutia	Z-2547/01 listina o určení sč.č.82/2001
Titul nadobudnutia	Z-3386/01 prevedenie geom.plán č.N-318/2000
Titul nadobudnutia	Z-4081/01 Kvitancia na V 77/96
Titul nadobudnutia	V-4097/01 darovacia zmluva
Titul nadobudnutia	Z-5581/01 Kvitancia na V 1272/98
Titul nadobudnutia	V 173/02 Zámenná zmluva
Titul nadobudnutia	Z-4/02 prev.geom.plán č.334472602-01/02,nájomná zmluva
Titul nadobudnutia	Z-735/02 prevedenie geom.plán č.33737398-6/2002
Titul nadobudnutia	Z-1318/02 listina o určení č.52/2002
Titul nadobudnutia	Z-1176/02 prehlásenie
Titul nadobudnutia	Z-734/02 prevedenie geom.plán č.33737398-4/2002
Titul nadobudnutia	Z-1686/02 listina o určení č.66/2002
Titul nadobudnutia	V -1506/02 Kúpna zmluva
Titul nadobudnutia	V 1811/02 Kúpna zmluva
Titul nadobudnutia	V2594/02-darovanie
Titul nadobudnutia	Z-1307/02 listina o určení č.46/2002
Titul nadobudnutia	V 3176/02 Kúpa
Titul nadobudnutia	V 3285/02 Zmluva o bezodplatnom orevide vlastníctva č.4K 8860-02
Titul nadobudnutia	Z-3826/02 listina o určení č.144/2002
Titul nadobudnutia	V-3405/02 Kúpa
Titul nadobudnutia	V-3406/02 Kúpa
Titul nadobudnutia	V-3407/02 Kúpa
Titul nadobudnutia	V-3408/02 Kúpa
Titul nadobudnutia	H-1/02
Titul nadobudnutia	Z-3783/02 prev.geom.plán č.E 2816
Titul nadobudnutia	V-3404/02-Kúpna zmluva
Titul nadobudnutia	Z-155/03 listina o určení 2/03,geom.plán č.33472602-152/02
Titul nadobudnutia	Z-162/03 delimitačný protokol
Titul nadobudnutia	V 1783/03 darovanie
Titul nadobudnutia	V-1388/02-Kúpna zmluva
Titul nadobudnutia	Z 3965/03 prevedenie geom.plán č.33737398-50/2003
Titul nadobudnutia	Z 5256/03 prevedenie geom.plán č.66/2003
Titul nadobudnutia	V -789/04 Zmluva o prevode nehnuteľnosti právoplatná dňa 8.03.2004
Titul nadobudnutia	V 274/04 Kúpna zmluva právoplatná dňa 26.03.2004
Titul nadobudnutia	Z 3434/04 rozhodnutie č.162/2004
Titul nadobudnutia	Z 3435/04 rozhodnutie č.159/2004
Titul nadobudnutia	V 3595/04 darovacia zmluva právoplatná dňa 22.09.2004
Titul nadobudnutia	Z 4770/04 rozhodnutie č. 202/2004
Titul nadobudnutia	V 349/05 Darovacia zmluva právoplatná dňa 27.01.2005
Titul nadobudnutia	Z 1029/05 rozhodnutie č. 20/2005
Titul nadobudnutia	Z 991/05 prev.geom.plán č. 32324642-142/2004
Titul nadobudnutia	Z 992/05 prev.geom.plán č. 32324642-133/2004
Titul nadobudnutia	Z 993/05 prev.geom.plán č. 32324642-141/2004
Titul nadobudnutia	V 1544/05 Záložná zmluva- 661/05
Titul nadobudnutia	Z 1450/05 výmaz na V 2250/98
Titul nadobudnutia	V 3523/05 Zámenná zmluva
Titul nadobudnutia	V 3523/05 Zámenná zmluva
Titul nadobudnutia	R 515/05 prevedenie geom.plán č. 33737398-11/2005
Titul nadobudnutia	V 5506/05 Kúpna zmluva
Titul nadobudnutia	Z 303/06 rozhodnutie č. 6/2006
Titul nadobudnutia	R 98/06 prevedenie geom.plán č. 33737398-17/2005
Titul nadobudnutia	V 504/06 Zámenná zmluva
Titul nadobudnutia	R 233/06 prevedenie geom.plán č. 32324642-014/2006
Titul nadobudnutia	V 1535/06 Kúpna zmluva č.4K-2981-06
Titul nadobudnutia	Z-3018/06-výmaz zál.práva
Titul nadobudnutia	V 2600 Darovacia zmluva
Titul nadobudnutia	V 2601/06 Darovacia zmluva
Titul nadobudnutia	Z-3459/06-výmaz zál.práva na V-4245/01
Titul nadobudnutia	Z-3458/06-výmaz zál práva na V-4244/01
Titul nadobudnutia	R-405/06-prevedenie GP č.32324642-111/2006
Titul nadobudnutia	V 3081/06 Dohoda o zrušení vecného bremena V 4119/02

IČO :

Titul nadobudnutia	V 2767/06 Zmluva o prevode nehnuteľnosti
Titul nadobudnutia	V 4846/06 Zámenná zmluva právoplatná dňa 25.10.2006
Titul nadobudnutia	R 594/06 prev.geom.plán č. 32324642-154/2006
Titul nadobudnutia	V-5617/06-Kúpna zmluva
Titul nadobudnutia	R 731/06 prevedenie geom.plán č. 33737398-24/2006
Titul nadobudnutia	R -733/06 prevedenie geom.plán č. 32324642-198/2006
Titul nadobudnutia	R 173/07 prev.geom.plán č. 32324642-022/2007
Titul nadobudnutia	R 172/07 prev.geom.plán č. 32324642-021/2007
Titul nadobudnutia	R 174/07 prevedenie geom.plán č. 32324642-022/2006
Titul nadobudnutia	R 175/07 prev.geom.plán č. 32324642-023/2007
Titul nadobudnutia	V-3043/07-Kúpna zmluva
Titul nadobudnutia	Z-2743/07-osvedčenie N 60/2007 Nz 20645/2007 NCRIs 20544/2007
Titul nadobudnutia	R-255/07-prevedenie Gp č.33737398-70/2002
Titul nadobudnutia	V-2150/07-Kúpna zmluva,právopl.dňa 08.06.2007
Titul nadobudnutia	V-2149/07-Kúpna zmluva,právopl.dňa 08.06.2007
Titul nadobudnutia	V-2748/07-kúpna zmluva právopl.dňa 17.07.2007
Titul nadobudnutia	Z 3527/07 Rozhodnutie o určení súp. čísla
Titul nadobudnutia	R-633/07-prevedenie GPč.579/07
Titul nadobudnutia	V 7812/07 Darovacia zmluva,právoplatná dňa 27.11.2007,GP č. 36 717 568 -298/07 - vzč. 2416/07
Titul nadobudnutia	R 835/07 prevedenie GP č.36056189-220/07
Titul nadobudnutia	R 836/07 prevedenie GP č.36056189-221/07
Titul nadobudnutia	R-791/07-Prevedenie GPč.32324642-131/2007
Titul nadobudnutia	V 237/08 Zmluva o zriadení vecného bremena -vzč. 142/08
Titul nadobudnutia	R-792/07-Prevedenie Gp.č-32324642-179/2007
Titul nadobudnutia	Prev. GP č. 36899844-69/07 pri V-198/08 - 736/08
Titul nadobudnutia	R-143/08-Prevedenie GPč.32324642-211/2007
Titul nadobudnutia	R-146/08-Prevedenie GPč.32324642-215/2007
Titul nadobudnutia	R-540/08-prevedenie GPč.36242624-5/2008
Titul nadobudnutia	V-3632/08-zámenná zmluva právopl.dňa 28.05.2008
Titul nadobudnutia	R-335/08-Rozhodnutie PÚ č.D/2008/00769-6
Titul nadobudnutia	R-975/08-Prevedenie GPč.32324642-187/2008 v.z.2402/08
Titul nadobudnutia	R-977/08-prevedenie GPč.32324642-144/2008
Titul nadobudnutia	R-1025/08-prevedenie GPč.32324642-173/2006
Titul nadobudnutia	Z-6083/08-rozhodnutie o urč.súp.čísla,prevedenie GPč.32324642-225/2008
Titul nadobudnutia	V-7106/08-Zámenna zmluva právopl.dňa 12.11.2008
Titul nadobudnutia	R-1672/08-Prevedenie GPč.3502/934-200/2008
Titul nadobudnutia	R-1673/08-Prevedenie GPč.3502/934-202/2008
Titul nadobudnutia	R-1674/08-Prevedenie GPč.3502/934-201/2008
Titul nadobudnutia	R-19/09-Prevedenie GPč.3502/934-203/2008
Titul nadobudnutia	R-18/09-Prevedenie GPč.32324642-048/2007
Titul nadobudnutia	R-20/09-prevedenie GPč.35021934-204/2008
Titul nadobudnutia	R-21/09-Prevedenie GPč.3502/934-205/2008
Titul nadobudnutia	R-16/09-Prevedenie GPč.32324642-297/2008
Titul nadobudnutia	R-22/09-Prevedenie GPč.3502934-219/2008
Titul nadobudnutia	R-23/09-Prevedenie GPč.3502/934-227/2008
Titul nadobudnutia	Rozh. o určení súp. čísla pod č. 32/09, Z-1259/09 - 546/09
Titul nadobudnutia	Z-3617/08-čiastočné prevedenie GPč.107/2008
Titul nadobudnutia	R-206/09-Prevedenie GPč.32324642-315/2008
Titul nadobudnutia	R-204/09-Prevedenie GPč.32324642-313/2008
Titul nadobudnutia	R-209/09-Prevedenie GPč.32324642-317/2008
Titul nadobudnutia	R-210/09-Prevedenie GPč.32324642-318/2008
Titul nadobudnutia	Z-1303/09-Rozhodnutie o urč.súp.čísla,prevedenie GPč.19/08
Titul nadobudnutia	R-469/09-Prevedenie GPč.3502/934-26/09
Titul nadobudnutia	R-470/09-Prevedenie GPč.3502/934-31/09
Titul nadobudnutia	R-471/09-Prevedenie GPč.3502/934-23/09
Titul nadobudnutia	R-472/09-Prevedenie GPč.3502/934-24/09
Titul nadobudnutia	R-473/09-Prevedenie GPč.35021934-25/09
Titul nadobudnutia	R-476/09-Prevedenie GPč.32324642-012/2009
Titul nadobudnutia	R-475/09-Prevedenie GPč.32324642-130/2007
Titul nadobudnutia	R-474/09-Prevedenie GPč.32324642-143/2008

IČO :

Titul nadobudnutia	V-3058/09-Kúpna zmluva právopł.dňa 06.08.2009 (v.z.1581/09)
Titul nadobudnutia	Prevedenie GP č. 32324642-101/2009 zo dňa 19.6.2009, R-667/09
Titul nadobudnutia	Prevedenie GP č. 35021934-124/09 zo dňa 12.8.2009, R-810/09
Titul nadobudnutia	R-670/09-Prevedenie GPč.32324642-097/2009
Titul nadobudnutia	R-695/09-Prevedenie GPč.32324642-013/2009
Titul nadobudnutia	R-896/09-Prevedenie GPč.32328435-247/08
Titul nadobudnutia	R-880/09-Prevedenie GPč.138/2007
Titul nadobudnutia	R-927/09-Prevedenie GPč.35021934-74/09
Titul nadobudnutia	R-928/09-Prevedenie GPč.198/2009
Titul nadobudnutia	V 8628/08 Záložná zmluva právoplatná dňa 20.10.2009- 2016/09
Titul nadobudnutia	V-5549/09-Kúpna zmluva právopł.dňa 21.12.2009
Titul nadobudnutia	V-5503/09-Kúpna zmluva právopł.dňa 12.01.2009
Titul nadobudnutia	Z-3208/09-Rozhodnutie o urč.súp.čísła
Titul nadobudnutia	Z-6207/09-Rozhodnutie o urč.súp.čísła-v.z.105/10
Titul nadobudnutia	R-1442/09-Prevedenie GPč.35021934-161/09
Titul nadobudnutia	V-1073/10-Zámenná zmluva právopł.dňa 26.04.2010
Titul nadobudnutia	R-216/10-Prevedenie GPč.244/2009
Titul nadobudnutia	R-239/10-Rozhodnutie D/2010/00625-3,prevedenie GPč.36 899 844-80/08
Titul nadobudnutia	prevedenie GPč.35021934-23/2010 pri zápise V-2059/10 v.z.1078/10
Titul nadobudnutia	R-446/10-Prevedenie GPč.318/09
Titul nadobudnutia	Prevedenie Gpč.30079918-34/09 pri zápise V-3323/10
Titul nadobudnutia	Prevedenie GPč.33472602-52/10 pri zápise V-3369/10
Titul nadobudnutia	Prevedenie Gpč.32324642-063/2010 pri zápise V-3429/10 v.z.1753/10
Titul nadobudnutia	R-586/10-Prevedenie Gpč.105/2010
Titul nadobudnutia	V-4250/10-Zmluva o prevode vlastníckeho práva k nehnuteľnostiam,miestnej komunikácie a k inžinierskej stavbe verejného osvetlenia,právopł.dňa 13.10.2010
Titul nadobudnutia	Prevedenie GP č. 43466559-22/2010 pri zápise V-4389/10 - vz. 2148/10
Titul nadobudnutia	Z-6720/10-rozhodnutie o urč.súp.čísła,prevedenie GPč.35021934-138/10
Titul nadobudnutia	Z-6721/10-rozhodnutie o urč.súp.čísła,prevedenie GPč.35021934-58/09 - vz. 2332/10
Titul nadobudnutia	Prevedenie GPč.32324642-163/2009 pri zápise V-4986/10 v.z.2364/10
Titul nadobudnutia	V-5734/10-Zmluva o prevode vlastníckeho práva k nehn.,právopł.dňa 15.12.2010
Titul nadobudnutia	Z-7405/10-Výmaz zál.práva na V-254/09
Titul nadobudnutia	V-5997/10-Kúpna zmluva právopł.dňa 20.01.2011
Titul nadobudnutia	R-52/11-Zmena v užŕvaní stavby
Titul nadobudnutia	V-5201/10-Zámenná zmluva právopł.dňa 07.02.2011,prevedenie GPč.32324642-089/2010
Titul nadobudnutia	V-6179/10-Záložná zmluva právopł.dňa 10.02.2011
Titul nadobudnutia	V 5354/10 Kúpna zmluva právoplatná dňa 10.03.2011, pozemok registra 'C' KN parc.č. 3409/1- 530/11
Titul nadobudnutia	Prevedenie Gpč.32324642-054/2009 pri zápise V-1615/11 v.z.1039/11
Titul nadobudnutia	V-2150/11-Zmluva o zriadení vecného bremena,právopł.dňa 16.06.2011
Titul nadobudnutia	Prevedenie GPč.071/2011 pri zápise V-4830/11 v.z.2192/11
Titul nadobudnutia	Prevedenie GP č. 36717568-235/09, R-479/11 - 2522/11
Titul nadobudnutia	Prevedenie GP č. 36717568-276/10, R-490/11 - 2523/11
Titul nadobudnutia	Prevedenie GP č. 36717568-272/10, R-487/11 - 2527/11
Titul nadobudnutia	Prevedenie GP č. 36717568-273/10, R-488/11 - 2531/11
Titul nadobudnutia	Prevedenie GP č. 36717568-271, R-486/11 - 2532/11
Titul nadobudnutia	Prevedenie GP č. 36717568-270/10, R-485/11 - 2534/11
Titul nadobudnutia	Prevedenie GP č. 36717568-269/10, R-484/11 - 2536/11
Titul nadobudnutia	Prevedenie GP č. 36717568-194/10, R-483/11 - 2540/11
Titul nadobudnutia	Prevedenie GP č. 36717568-172/10, R-482/11 - 2543/11
Titul nadobudnutia	Prevedenie GP č. 36717568-069/10, R-492/11 - 2544/11
Titul nadobudnutia	Prevedenie GP č. 36717568-266/10, R-489/11 - 2568/11
Titul nadobudnutia	Prevedenie GP č. 36717568-267/10, R-491/11 - 2569/11
Titul nadobudnutia	Prevedenie GP č. 36717568-268/10, R-493/11 - 2570/11
Titul nadobudnutia	Prevedenie GP č. 36717568-293/10, R-494/11 - 2571/11
Titul nadobudnutia	Prevedenie GP č. 36717568-343/10, R-495/11 - 2572/11
Titul nadobudnutia	Prevedenie GP č. 36717568-344/10, R-496/11 - 2573/11
Titul nadobudnutia	Prevedenie GP č. 43466559-75/11, R-630/11 - 2574/11
Titul nadobudnutia	Prevedenie GPč.360/2011 pri zápise Z-7903/11 v.z.2699/11
Titul nadobudnutia	Z-6111/11-Zápis vecného bremena, prevedenie GPč.33/2011 v.z.93/12
Titul nadobudnutia	Z-7350/11-Zápis vecného bremena

IČO :

Titul nadobudnutia	R-210/12 prevedenie GP č. 32324642-023/2012 - 568/12
Titul nadobudnutia	Z-1863/12 prevedenie GP č. 32324642-010/2012 - 645/12
Titul nadobudnutia	V-708/12 prevedenie GP č. 33737398-35/2010 - 666/12
Titul nadobudnutia	Prevedenie GPč.32324642-009/2011 pri zápise V-1147/12 v.z.866/12
Titul nadobudnutia	Prevedenie GPč.162/09 pri zápise V-2266/12 v.z.988/12
Titul nadobudnutia	R-443/12-Prevedenie GPč.32324642-147/2011
Titul nadobudnutia	Prevedenie GPč.33472602-83/11 pri zápise V-2574/12 v.z.1453/12
Titul nadobudnutia	R-551/12-Prevedenie GPč.32324642-166/2011
Titul nadobudnutia	V-3883/12-Kúpna zmluva právopl.dňa 28.08.2012
Titul nadobudnutia	Prevedenie GPč.32324642-047/2012 pri zápise V-4018/12 -2012/12
Titul nadobudnutia	Z-6566/12-Rozhodnutie o urč.súp.čísla
Titul nadobudnutia	R-870/12-Prevedenie GPč.32324642-040/2012
Titul nadobudnutia	V-6910/12-Zmluva o zriadení vecného bremena,vklad povolený dňa 12.12.2012
Titul nadobudnutia	V-7056/12-Zmluva o zriadení vecného bremena,vklad povolený dňa 17.12.2012
Titul nadobudnutia	R-938/12-Prevedenie GPč.46610910-59/2012
Titul nadobudnutia	R-961/12-Prevedenie GPč.46610910-69/2012
Titul nadobudnutia	R 62/13 Prevedenie GP č.18024335-160/2012- č.z.165/13
Titul nadobudnutia	R 63/13 Prevedenie GP č.18024335-161/2012- č.z.167/13
Titul nadobudnutia	R 64/13 Prevedenie GP č.18024335-174/2012- č.z.168/13
Titul nadobudnutia	R-66/13 Prevedenie GP č. 18024335-162/2012 - č.z. 171/12
Titul nadobudnutia	R-70/13 Prevedenie GP č. 18024335-165/2012 - č.z. 173/13
Titul nadobudnutia	R 68/13 Prevedenie GP č.18024335-163/2012- č.z.174/13
Titul nadobudnutia	R-71/13 Prevedenie GP č. 18024335-178/2012 - č.z. 175/13
Titul nadobudnutia	R-72/13 Prevedenie GP č. 18024335-166/2012 - č.z. 176/13
Titul nadobudnutia	R-73/13 Prevedenie GP č. 18024335-179/2012 - č.z. 178/13
Titul nadobudnutia	R-74/13 Prevedenie GP č. 18024335-167/2012 - č.z. 179/13
Titul nadobudnutia	R-75/13 Prevedenie GP č. 18024335-169/2012 - č.z. 181/13
Titul nadobudnutia	R-76/13 Prevedenie GP č. 18024335-180/2012 - č.z. 182/13
Titul nadobudnutia	R-77/13 Prevedenie GP č. 18024335-170/2012 - č.z. 184/13
Titul nadobudnutia	R-79/13 Prevedenie GP č. 18024335-171/2012 - č.z. 185/13
Titul nadobudnutia	R-81/13 Prevedenie GP č. 18024335-173/2012 - č.z. 186/13
Titul nadobudnutia	R-89/13 Prevedenie GP č. 18024335-177/2012 - č.z. 196/13
Titul nadobudnutia	Prevedenie Gpč.36717568-368/2012 pri zápise V-7236/12 -200/13
Titul nadobudnutia	Prevedenie Gpč.18024335-164/2012 a Gpč.18024335-168/2012 pri zápise V-7254/12 -376/13
Titul nadobudnutia	Z-1519/13-zápis stavby bez súp.čísla
Titul nadobudnutia	Prevedenie Gpč.46610910-104/2012 a Gpč.10-105/2012 pri zápise V-1730/13 -č.z.1156/13
Titul nadobudnutia	Prevedenie Gpč.31321704/246-17/2013 pri zápise Z-2931/13 -č.z.1163/13
Titul nadobudnutia	Prevedenie Gpč.46610910-74/2012 pri zápise V-1875/13 -č.z.1202/13
Titul nadobudnutia	R-418/13-Rozhodnutie PÚ -13/403-3/2618/BRO (vyhlásenie národnej kultúrnej pamiatky)
Titul nadobudnutia	Prevedenie Gpč.31321704/246-55/2013 pri zápise Z-5500/13 -č.z.2165/13
Titul nadobudnutia	V-5351/13-Zmluva o zriadení vecného bremena,vklad povolený dňa 15.10.2013,prev.Gpč.46610910-061/2012
Titul nadobudnutia	R-1022/13-Prevedenie Gpč.11852348-27/2013
Titul nadobudnutia	V-7046/13-Kúpna zmluva,vklad povolený dňa 26.11.2013
Titul nadobudnutia	V-6839/13-Zámenná zmluva,vklad povolený dňa 17.12.2013,prev.gp.č.46610910-87/2013
Titul nadobudnutia	V-6838/13-Kúpna zmluva,vklad povolený dňa 19.12.2013
Titul nadobudnutia	Z-489/14-Rozhodnutie o urč.súp.čísla
Titul nadobudnutia	V 521/14 Zmluva o zriadení vecného bremena vklad povolený dňa 25.02.2014 -č.z.613/14
Titul nadobudnutia	R-577/14-Prevedenie Gpč.35021934-247/2013
Titul nadobudnutia	R-694/14-Prevedenie Gpč.46610910-60/2014 -č.z.1839/14
Titul nadobudnutia	Prevedenie Gpč.35021934-65/2014 pri zápise V-5067/14 -č.z.2650/10
Titul nadobudnutia	Prevedenie gp.č.33472602-181/13 pri zápise V-5246/14 -č.z.2726/14
Titul nadobudnutia	R-914/14-Prevedenie Gpč.33472602-69/2014 -č.z.3166/14
Titul nadobudnutia	Prevedenie Gpč.36717568-1042/2014 pri zápise V-7193/14 -č.z.3620/14
Titul nadobudnutia	V-7231/14-Kúpna zmluva,vklad povolený dňa 05.11.2014 -č.z.3855/14
Titul nadobudnutia	V-7387/14-Zmluva o zriadení vecného bremena,vklad povolený dňa 11.11.2014 , prev.Gpč.36717568-1053/2014--č.z.3773/14
Titul nadobudnutia	R-1145/14 -Prevedenie Gpč.46610910-11/2014 -č.z.4170/14
Titul nadobudnutia	R-1146/14-Prevedenie Gpč.36717568-1059/2013-č.z.4171/14
Titul nadobudnutia	R-1136/14-Prevedenie Gpč.36717568-179/2011-č.z.4172/14
Titul nadobudnutia	R-1137/14-Prevedenie Gpč.36717568-181/2011-č.z.4173/14

Por. číslo Priezvisko, meno (názov), rodné priezvisko, dátum narodenia, rodné číslo (IČO) a Spoluvlastnícky podiel miesto trvalého pobytu (sídlo) vlastníka

IČO :

Titul nadobudnutia	R-1138/14-Prevedenie Gpč.36717568-186/2011-č.z.4174/14
Titul nadobudnutia	R-1139/14-Prevedenie Gpč.36717568-185/2011-č.z.4175/14
Titul nadobudnutia	R-1140/14- prevedenie Gpč.36717568-1057/2013 -č.z.4186/14
Titul nadobudnutia	R-1141/14-prevedenie Gpč.36717568-1060/13 -č.z.4191/14
Titul nadobudnutia	R-1398/14-Prevedenie Gpč.46610910-92/2014 -č.z.4292/14
Titul nadobudnutia	Z-9668/14-zápis vecného bremena,Gpč.45961581-129/14-č.z.177/15
Titul nadobudnutia	R-1384/14-Prevedenie GPč.36717568-1070/2014 -č.z.434/15
Titul nadobudnutia	R-1385/14-prevedenie GPč.32328435-181/13 -č.z.443/15
Titul nadobudnutia	R-1386/14-Prevedenie Gpč.36717568-1069/14 -č.z.443/15
Titul nadobudnutia	R-1387/14-Prevedenie Gpč.36717568-183/2011-č.z.444/15
Titul nadobudnutia	Prevedenie GPč.33472602-21/11 pri zápise V-444/15 -č.z.523/15
Titul nadobudnutia	Z-1377/15-Rozhodnutie o urč.súp.číslo -č.z.595/15
Titul nadobudnutia	Prevedenie Gpč.36717568-1063/14 pri zápise V-246/15 -č.z.600/15
Titul nadobudnutia	R-176/15 Prevedenie GP č. 36717568-1002/2015 - č.z. 1284/15
Titul nadobudnutia	R-177/15 Prevedenie GP č. 36717568-1003/2015 - č.z. 1285/15
Titul nadobudnutia	R-178/15 Prevedenie GP č. 36717568-1004/2015 - č.z. 1286/15
Titul nadobudnutia	R-179/15 Prevedenie GP č. 36717568-1005/2015 - č.z. 1287/15
Titul nadobudnutia	R-181/15 Prevedenie GP č. 36717568-1007/2015 - č.z. 1289/15

Tituly nadobudnutia LV:

Z 2533/93 DELIMITACNY PROTOKOL.
V 1298/93 ZAMENNA ZMLUVA.
Z 1600/93 delimitacia .
Z 1813/93
z 3169/93 delimitacia fin./93-b
Z 3343/93 NAJOM BUDOVY NA PARC.C.2298/59.
Z 253/94 PREHLASENIE NA PARC.C.44/63,64,65
.
HOSP.ZMLUVA NA PC.1920/2-5,1920/7-11,A 1920/13-15
Z 2175/94 DELIMITACIA PC.12/9
LIST VL.3727
Z 2311/94 DELIMITACIA C.FIN./93-DEL-B NA PC.3849
Z 35/95 DELIMITACIA C.MAJ.2127/94
V 190/95 KUPA NA PC.2568/2
V 189/95 ZAMENNA ZMLUVA NA PC.1936/265,1936/266
z 1561/95 pkn.vl.c.613,na pc,3426/3
Z 1801/95 ROZHODNUTIE ZP-4-18/2832/94
Z 2533/95 DELIMITACIA NA PC.3134/42,3134/3-4
Z 3930/95 DELIT.PROT. NA PC.45-47
Z 3414/95 DELIT.PROT.NA PKN.VL.C.1678
Z4538/95 DELIMITACIA NA PC.3464/546,3464/547
V 33363/95 KUPNA ZMLUVA NA PC.3120/8,3,18
Z 216/96 DELIMITACIA NA PC.44/78,44/80,48/4
Z 125/96 ROZHODNUTIE ZP.-4-1/27/2462/95 NA PC.2559
Z 1441/96 DELIMITACIA NA PC.60
Z 2767/96 PREHLASENIE NA BUD.PC.2390/1
Z 2887/96 PREHLASENIE/BUD.PC.139/1/
V 1132/96 ZAMENNA ZMLUVA,V 1134/96 DAROVACIA ZMLUVA,V 1133/96 DAROVACIA ZMLUVA
R-50/96 ROZHODNUTIE NA PC.1818
'Z 2885/96 PREHLASENIE'
Z 2886/96 PREHLASENIE NA PC.138/1
Z 2888/96 PREHLASENIE NA OBCHOD PC.141
Z2972/96-DELIMITACIA
list vl. 4448
Z 5605/96 PREVED.GP.C.32324642-57/96
Z 5649/96 ROZHODNUTIE C.170/96
Z DODATOK K DELIMITACII/ NA PC.494/1/
Z 6144/96 PREVED.GP.C.Cs-15/94
Z 6492/96 PREVEDENIE GP.32324642-217/96
V 4027/96 KUPNA ZMLUVA NA A 309-326
V 63/97 KUPA NA PC.12/17-12/19

Z 675/97-PREVEDENIE GP.32328435-80/95
Z 1306/97 PREVEDENIE GP.C.32324642-14/97
Z 2378/97 ZAPIS VLAST.PRAV.,PKN.VL.C.947/na A475-A480/
Z 1733/97 DELIMITACIA NA PC.56/1
Z 240/05 Rozhodnutie č.3/2005
Z 992/05 prevedenie geom plán č. 32324642-133/2004
V 636/05 Zámenná zmluva
V 1215/05 Kúpna zmluva
Z-2455/06-rozhodnutie o urč.s.č.
R-335/06-rozhodnutie PÚ č.D/2006/00307-4
R-335/06-rozhodnutie PÚ č.D/2006/00307-4
List vlastníctva č.6631
R-518/06-prevedenie GPč.32324642-140/2006
R 396/07 prevedenie GP č. 32324642-70/07,ZPM č 3750 E -vzč.1132
V 3830/07 Kúpna zmluva
V 3891/07 Kúpna zmluva,právoplatná dňa 30.7.2007 -vzč. 1409/07
V 3241/07 Kúpna zmluva ,právoplatná dňa 30.7.2007,Prevedenie GPč. 35021934-43/07 ,ZPM č. 3710 E -vzč.1419/07
V 3381/07 Kúpna zmluva,právoplatná dňa 2.8.2007,prevedenie GPč. 11852348-38/06 ,ZPM č. 3571 -vzč. 1433/07
Z-2943/07-prevedenie GPč.6/2006
Z 5210/08 Prevedenie GPč. 36610941-23/08-2087/08

ČASŤ C: ĽARCHY

Por.č.:

V 191/95 KUPA NA PC.2568/3

- 1 Zákaz nakladania s nehnuteľnosťou-bytovými priestormi vo výmere 88 m2 v obyt.dome,sč.1214/predajňa Papierníctva/zákaz scudzenia pre nájmu a zaťaženia ,okr.súd .Nc 373/99-P1-88/99
- 1 Záložné právo v prospech Štátneho fondu rozvoja bývania ,Bratislava 37,IČO:31749542 na obytný dom sč.2441 na parc.č.1919/121,V 1781/03.
- 1 Záložné právo v prospech Ministrestva výstavby a regionálneho rozvoja SR IČO: 31751067 so sídlom Špitálska 8, 816 44 Bratislava V 1544/05 na bytový dom - 87 b.j. na parcele číslo 1919/121 sč.2441- 661/05
- 1 Vecné bremeno-právo užívania v prospech ELBEVA ,a.s. IČO: 36252204 za účelom umiestnenia inžinierskych sietí slúžiacich pre obytný súbor Kertváros na parc.č. 3786/1,4033,1080 -V5793/05- ,R-424/06
- 1 Vecné bremeno zaťažujúce pozemok v k.ú. Dunajská Streda ,KN-C parc.č. 1940/1 zriadené v prospech pozemkov v k.ú. Dunajská Streda ,KN-C parc.č. 1942/5,1940/3 a 1934/5,spočívajúce v práve zriaďovania,uloženia,vedenia a výstavby kanalizačnej prípojky,na povrchu,nad a pod povrchom zaťaženého pozemku a s tým súvisiacich terénnych úprav ,úprav pôdy a jej porastu,práva vstupu osobami a vjazdu technickými zariadeniami a dopravnými prostriedkami na zaťažený pozemok za účelom prevádzkovania,užívania,údržby,výmeny,zmlen a opráv alebo odstránenia kanalizačnej prípojky a práva užívania prípojky v rozsahu znázornenom na geo.pláne č. 360 56 189-185/2007 a v súlade so Zmluvou o zriadení vecného bremena zo dňa 11.12.2007,podľa V 237/08 -vzč.142/08
- 1 Vecné bremeno právo vstupu a prechodu cez pozemok parc.č.1919/85 ako peším sôsobom,tak aj dopravnými prostriedkami a stavebnými mechanizmami v prospech :VÁR-Elektro,s.r.o.,Poľná 891,IČO:31 449 816 -podľa V-3698/04 v.z.1544/04
- 1 List vlastníctva č.5636
- 1 Záložné právo na bytový dom 9 b.j. sociálne byty sč.5851 a na parc.č.3120/42 zast.plocha vo výmere 159 m2 v prospech Ministerstva výstavby a regionálneho rozvoja SR IČO: 31751067 so sídlom Prílevozská 2/B, 825 25 Bratislava 26 V 8628/08- 2016/09
- 1 Záložné právo na pozemky:parc.č.3120/48 v prospech UniCredit Bank Slovakia a.s.,Šancová 1/A,813 33 Bratislava,IČO:00 681 709 podľa V-7917/08 v.z.2845/08
- 1 Záložné právo na stavbu -adm.budova so súp.číslo 50 na parc.č.2373/2, na pozemky : registra C KN parc.č.2373/1,parc.č.2373/2,parc.č.2373/3, parc.č.2373/4,parc.č.2374 v prospech Československej obchodnej banky,a.s.,so sídlom Michalská 18,815 63 Bratislava,IČO:36 854 140 podľa V-6179/10 v.z.285/11
- 1 Vecné bremeno právo užívania a vstupu,prechodu a prejazdu peši,motorovými a nemotorovými dopravnými prostriedkami,strojmi a mechanizmami cez pozemok registra C KN parc.č.3409/4 zast.plochy a nadvoria o výmere 14280 m2 v prospech SCHINDLER ESKALÁTORY,s.r.o.,IČO:36250783,Kračanská cesta 49,929 01 Dunajská Streda podľa V-2150/11 v.z.1323/11

- 1 Vklad vecného bremena spočívajúceho -v práve trvalého uloženia, užívania a údržby vodovodnej a kanalizačnej prípojky a za týmto účelom právo vstupu a vjazdu na pozemky registra C KN parcelné číslo 1894/11, zastavané plochy a nádvoria o výmere 3 m2 a parcelné číslo 1894/21 zastavané plochy a nádvoria o výmere 7 m2,
 -v práve trvalého uloženia, užívania a údržby prípojky vysokého napätia, a za týmto účelom právo vstupu a vjazdu na pozemky registra C KN parcelné číslo 1894/8, zastavané plochy a nádvoria o výmere 5 m2, parcelné číslo 1894/9, zastavané plochy a nádvoria o výmere 5 m2, parcelné číslo 1894/10, zastavané plochy a nádvoria o výmere 3 m2,
 -v práve trvalého uloženia, užívania a údržby distribučného STL plynovodu a prípojky, a za týmto účelom právo vstupu a vjazdu na pozemky registra C KN parcelné číslo 1894/7, zastavané plochy a nádvoria o výmere 88 m2, parcelné číslo 1894/9, zastavané plochy a nádvoria o výmere 5 m2, parcelné číslo 1894/12, zastavané plochy a nádvoria o výmere 61 m2, parcelné číslo 1894/16, zastavané plochy a nádvoria o výmere 4 m2, parcelné číslo 1894/19, zastavané plochy a nádvoria o výmere 164 m2,
 -v práve trvalého uloženia, užívania a údržby prípojky telekomunikačného vedenia, a za týmto účelom právo vstupu a vjazdu na pozemky registra C KN parcelné číslo 1894/15, zastavané plochy a nádvoria o výmere 31 m2, parcelné číslo 1894/16, zastavané plochy a nádvoria o výmere 4 m2, parcelné číslo 1894/17, zastavané plochy a nádvoria o výmere 2 m2,
 -v práve trvalého vybudovania, užívania a údržby stavby cestného telesa, a za týmto účelom právo vstupu, vjazdu, prechodu a prejazdu na pozemky registra C KN parcelné číslo 1915/224, ostatné plochy o výmere 1220 m2, registra C KN parcelné číslo 1915/364, ostatné plochy o výmere 280 m2 v prospech každodobého vlastníka pozemkov registra C KN parc.č.1915/184, 1915/340, 1915/363 podľa V-3797/11 v.z.1923/11
- 1 Vecné bremeno v zmysle § 10 a § 36 Zákona č.656/2004 Z.z. zákona o energetike v platnom znení k pozemku registra C KN parc.č.3733 o výmere 4 638 m2 právo vstupu na uvedený pozemok v rozsahu nevyhnutnom na výkon povolenej činnosti v súlade geom.plánom č.33/2011 z dôvodu obmedzenia vlastníckeho práva k pozemkom vybudovaním elektroenergetických zariadení distribučnej sústavy, v prospech vlastníka tohto elektroenergetického zariadenia, spoločnosť ZSE Distribúcia, a.s., so sídlom Čulenova č.6,816 47 Bratislava -Z- 6111/11 v.z.93/12
- 1 Vecné bremeno v zmysle § 10 a § 36 Zákona č.656/2004 Z.z. zákona o energetike v platnom znení k pozemku registra C KN parc.č.266/3, parc.č.266/4, parc.č.266/1 právo vstupu na uvedený pozemok v rozsahu nevyhnutnom na výkon povolenej činnosti v súlade geom.plánom č.146/2011 z dôvodu obmedzenia vlastníckeho práva k pozemkom vybudovaním elektroenergetických zariadení distribučnej sústavy, v prospech vlastníka tohto elektroenergetického zariadenia, spoločnosť ZSE Distribúcia, a.s., so sídlom Čulenova č.6,816 47 Bratislava -Z-7350/11 v.z.186/12
- 1 Vecné bremeno právo užívania a právo vstupu, prechodu a prejazdu peši, motorovými a nemotorovými dopravnými prostriedkami, strojmi a mechanizmami cez pozemok registra C KN parc.č.3409/1, parc.č.3409/4, parc.č.3409/5, parc.č.3409/6 v prospech Wertheim, s.r.o., IČO:00683990, Kračanská cesta 49, 929 01 ,Dunajská Streda podľa V-6910/12 -2977/12
- 1 Vklad vecného bremena spočívajúceho v práve užívania a v práve vstupu, prechodu a prejazdu peši ,motorovými a nemotorovými dopravnými prostriedkami, strojmi a mechanizmami cez pozemky parcely registra C KN parc.č.3409/1, parc.č.3409/5, parc.č.3409/6 v prospech SCHINDLER ESKALATORY, s.r.o. IČO: 36250783, Viedenská cesta 1, 929 01 Dunajská Streda podľa V-7056/12 -3039/12
- 1 Vecné bremeno spočívajúceho v práve uloženia, vedenia a výstavby splaškovej kanalizácie pod povrchom zataženého pozemku a s tým súvisiacich terénnych úprav, úprav pôdy a jej porastu, v práve vstupu a prechodu osobami a vjazdu a prejazdu technickými zariadeniami a dopravnými prostriedkami cez pozemok registra C KN parc.č.1940/32 za účelom prevádzkovania, užívania, údržby, výmeny, opráv a odstránenia splaškovej kanalizácie v prospech DRON-Nehnutelnosti, s.r.o., Budovateľská 56777A, 929 01 Dunajská Streda, IČO:36 242 136 v rozsahu celej dĺžky a šírky zataženého pozemku podľa V-6351/13 -č.z.2757/13
- 1 Vecné bremeno práve zriadenia, uloženia, užívania, prevádzkovania, údržby, opravy, rekonštrukcie, modernizácie a vykonania ekejkoľvek inej stavebnej úpravy elektroenergetickej stavby na časť poz. parc.č. 1919/85 zast. pl. o vým 695 m2, parc.č. 1919/88 zast. pl. o vým 4578 m2, parc.č. 1919/107 zast. pl. o vým. 669 m2, v rozsahu vyznačenom v geom. pláne č. 35/2013; vstupu, prechodu a prejazdu peši, motorovými a nemotorovými dopravnými prostriedkami, strojmi a mechanizmami na celú zataženú nehnuteľnosť v prospech Západoslovenská distribučná, a.s., IČO: 36361518, Čulenova 6, 816 47 Bratislava, V 521/14 -č.z.613/14
- 1 Vklad vecného bremena spočívajúceho v práve trvalého uloženia, užívania a údržby vodovodnej a kanalizačnej prípojky, a za týmto účelom v práve vstupu a vjazdu k pozemkom registra C KN parc.č.1915/506, ostatná plocha o výmere 25 m2 v prospech každodobého vlastníka pozemkov registra C KN parc.č.1915/493, 1915/494, 1915/500 podľa V-7387/14 -č.z.3773/14
- 1 Vecné bremeno podľa § 22 a nasl. Zákona č.79/1957 Zb. o výrobe, rozvoje a spotrebe elektriny (elektrizačný zákon) v spojení s § 96 ods. 4 zákona č.251/2012 Z.z. o energetike a o zmene a doplnení niektorých zákonov v prospech spoločnosti Západoslovenská distribučná, a.s., IČO:36 361 518, so sídlom Čulenova 6, 816 47 Bratislava podľa geometrického plánu č.45 961 581 -129/14 na pozemku registra E KN s parcelným číslom 1791 týkajúce sa elektroenergetického zariadenia: 2x22 kV VN linka č.433 na trase Rz Dunajská Streda -Rz Sládkovičovo a č.434 na trase Rz Dunajská Streda -TS 30 -Z-9668/14 -č.z.177/15

Iné údaje:

DOM NA PARC.C.2774/2 NIE JE VLAST.USPOR.
 LIST VL.3496
 LIST VL. 3661
 LIST VL.589
 LIST VL.3251
 LIST VL.3673

LIST VL.3157
LV-3719
LIST VL.3559
LIST VL.3805
LIST VL.3431-
LIST VL.3914
LIST VL.3966
LIST VL.3972
LIST VL.3973
LIST VL. 3977
LIST VL. 3992
LIST VL. 3995
LIST VL. 4129
LIST VL.C.3564,3572,3568,3577
LIST VL. 4175
LIST VL. 4183
LIST VL. 45
Z 4067/95 KVITANCIA NA ZAL.PRAV.C.05/210/94
LIST VL.4222
LIST VLASTNICTVA C 4224
LIST VL. 4241
LIST VL. 3218
LIST VL. 1320
LIST VL. 4363
LIST VL.C.4416
LIST VL. 4420
Z3744/96-URCENIE SUPISNEHO CISLA C.70/1996-1059/96
Z4522/96-PREVEDENIE G.P. C.32328435-99/1996-1100/96
LIST VLASTNICTVA C. 4440-1102/96
LIST VLASTNICTVA C.4441-1103/96
Z4209/96-PREVEDENIE GEOM.PLANU
LIST VLASTNICTVA C.4442
LIST VL. 4460
LIST VL. 4352
LIST VL. 4565
LIST VLASTNICTVA C.4573
LIST VL. 4631
LIST VL. 4657- 372/97
LIST VLASTNICTVA C.4687
LV VL. 4694
LIST VL. 4698
LIST VL. 4744
LIST VL. 4755
LIST VL. 4762
LIST VL. 1
LIST VL. 4837
List vl. 4858
List vl. 4872
List vl.4923
List vl. 5019
List vl. 5026
Z4911/98-prevedenie gp. č. 32324642-187/98

- 1 List vl.5108
- 1 List vl. 5173
- 1 List vl. 5110
- 1 List.vl.3234
- 1 List vl. 5206
- 1 List vl. 5211
- 1 V 1384/99 Kúpna zmluva
- 1 List vl.5253
- 1 List vl. 4667
- 1 List vl. 3775,3670,3785,1323,3627,3652,3599,3638,3651,4318,5001,4800,5024,4617,
- 1 List vl. 5305
- 1 List vl. 1421

- 1 List vl. 1421
- 1 List vl.č.5423 (na parc.č.1920/515-517)
- 1 List vl. 1421
- 1 List vl. 4255
- 1 List vl. 5850
- 1 List vl. 5877
- 1 List vl. 5890
- 1 List vl. 5790
- 1 List vl. 5894
- 1 List vl. 6754
- 1 List vl. 5389
- 1 List vl. 5993
- 1 List vl. 2919
- 1 list vl.3113
- 1 List vl. 3343
- 1 List vl. 6057
- 1 P1-198/02 predbežné opatrenia na súd, zdržať sa konania ,smerujúceho k podaniu návrhu na vklad vlastníckého práva k nehnuteľnostiam,zakazuje akýmkoľvek spôsobom nakladať s nehnuteľnosťami,najmä akýmkoľvek spôsobom predmetné nehnuteľnosti zaťažiť,zriadiť vecné práva k cudzej veci a vykonať úkony smerujúce k zastaveniu predmetných nehnuteľností a to parcela č.44/116,44/118.
- 1 List vl.6139
- 1 list vl. 6148
- 1 List vl. 2450
- 1 List vl. 4751
- 1 List vl. 6278
- 1 list vl. 5027
- 1 LIST VL. 6435
- 1 List vl. 6530
- 1 List vl. 6576
- 1 List vl. 6614
- 1 Nájomná zmluva v prospech : Trnavský samosprávny kraj, Starohájska 10, 917 01 Trnava, IČO:37 836 901 zo dňa 26.03.2014 na dobu určitú ,a to na 15 rokov na pozemky registra C KN parc.č.2423 -zast.pl. o výmere 227m2, 2424/1- zast.pl. o výmere 1776m2, 2424/2- zast.pl. o výmere 458m2, 2426- zast.pl. o výmere 13m2, -N-32/14 - č.z.958/14

Poznámka:
Bez zápisu.

Vysvetlenie: údaje v ČASTI C: ĎARCHY bez uvedenia parcelného čísla alebo poradového čísla vlastníka alebo inej oprávnenej osoby sa týkajú všetkých nehnuteľností a všetkých vlastníkov a iných oprávnených osôb na liste vlastníctva.

Akciová spoločnosť je zapísaná v obchodnom registri Okresného súdu Bratislava 1, oddiel Sa, vložka číslo 3481/B

Ing. Ladislav Öllös
Kvetná 1596/8
929 01 Dunajská Streda

Číslo pošty / zo dňa	Naše číslo	Vybavuje / linka	LC Nitra
osobne/15. 5. 2015	TD/2450/NR/RC/2015/NEPLYN	ČILIAK ROMAN č.tel. 035/626 5233	15. 5. 2015

Vec : Vyjadrenie k umiestneniu stavby a existencii plynárenských zariadení - Informatívny zákres.

Názov stavby:	Existencia podzemných vedení - odkúpenie pozemku
Umiestnenie stavby:	parc.č. 3548/31 Dunajská Streda
Investor – zriaďovateľ:	Ing. Ladislav Öllös Kvetná 1596/8 929 01 Dunajská Streda
Spracovateľ PD:	
Stupeň PD:	Identifikácia IS_nenachádza sa

V uvedenej lokalite sa nenachádzajú plynárenské zariadenia v správe SPP- distribúcia a.s.

Toto vyjadrenie nie je súhlasným vyjadrením:

- pre účely uzemného a stavebného konania
- nenahrádza podmienky pripojenia budúceho OPZ na plynovodnú DS vo vlastníctve a v prevádzke SPP - distribúcia, a.s. v zmysle Zákona NR SR č. 251/2012 Z.z..

Vyjadrenie stráca platnosť 15. 5. 2017.

Prílohy:

1x orientačná mapa s vyznačením plynárenských zariadení

Roman Čiliak
Technik dokumentácie LC Nitra

SPP – distribúcia, a.s.
Mlynské nivy 44/b
825 11 Bratislava 26
IČO:35910739
158



Kontakt: Slovak Telekom, a.s., Bajkalská 28, 817 62 Bratislava
číslo účtu: 2940223/7500
IČO/IČ DPH: 35 763 469/SK2020273893
Obch. register: Obchodný register Okresného súdu BA I, Sa 2081/B

Číslo vyjadrenia: 6611510037
Cena: 13.9 Euro

Ing. Ladislav Öllös
Kvetná 1596/8
929 01 Dunajská Streda

Vyjadrenie k existencii telekomunikačných vedení a rádiových zariadení a všeobecné podmienky ochrany sietí spoločnosti Slovak Telekom, a.s.

Vyjadrenie nie je možné použiť pre potreby územného a stavebného konania.

Vydané pre:

Stavebník	Ing. Ladislav Öllös	
Záujmové územie	Názov stavby	oplotenie
	Dôvod žiadosti	Informatívne
	Účel stavby	Nezadané
	Katastrálne územie	Dunajská Streda
Parcelné číslo		

Číslo vyjadrenia:
6611510037

Platnosť vyjadrenia do:
14.11.2015

Dátum vydania:
14.05.2015

Žiadateľ vo svojej žiadosti vyznačil záujmové územie a vyplnil všetky potrebné údaje pre vydanie vyjadrenia o existencii telekomunikačných vedení a rádiových zariadení (ďalej len Vyjadrenie). Žiadateľ zodpovedá za správnosť a úplnosť vyplnenej žiadosti a zároveň, že uvedené parcelné čísla zodpovedajú vyznačenému záujmovému územiu v mape zobrazenej nižšie (ďalej len polygón).

Na základe Vašej žiadosti o vyjadrenie Vám Slovak Telekom, a.s. dáva nasledovné stanovisko pre vyznačené záujmové územie.

Nedôjde do styku

so sieťami elektronických komunikácií (ďalej len SEK) spoločnosti Slovak Telekom, a.s.

1. Existujúce zariadenia sú chránené ochranným pásmom (§68 zákona č. 351/2011 Z. z.) a zároveň je potrebné dodržať ustanovenie §65 zákona č. 351/2011 Z. z. o ochrane proti rušeniu.
2. Vyjadrenie stráca platnosť uplynutím doby platnosti uvedenej vyššie vo vyjadrení, v prípade zmeny vyznačeného polygónu, dôvodu žiadosti, účelu žiadosti, v prípade ak uvedené parcelné číslo v žiadosti nezodpovedá vyznačenému polygónu alebo k si stavebník nesplní povinnosť podľa bodu 3.
3. Stavebník alebo ním poverená osoba je povinná v prípade ak zistil, že jeho zámer, pre ktorý podal uvedenú žiadosť je v kolízii so SEK Slovak Telekom, a.s. alebo zasahuje do ochranného pásma týchto sietí (najneskôr pred spracovaním projektovej dokumentácie stavby), vyzvať spoločnosť Slovak Telekom, a.s. na stanovenie konkrétnych podmienok ochrany alebo preloženia SEK prostredníctvom zamestnanca spoločnosti povereného správou sietí:

Juraj Csiba, juraj.csiba@telekom.sk, +421 2 58829621



Kontakt: Slovak Telekom, a.s., Bajkalská 28, 817 62 Bratislava
číslo účtu: 2940223/7500
ICO/IČ DPH: 35 763 469/SK2020273893
Obch. register: Obchodný register Okresného súdu BA I, Sa 2081/B

4. V prípade ak na Vami definovanom území v žiadosti o vyjadrenie sa nachádza nadzemná telekomunikačná sieť, ktorá je vo vlastníctve Slovak Telekom, a.s., je potrebné zo strany žiadateľa zabezpečiť nadzemnú sieť proti poškodeniu alebo narušeniu ochranného pásma.
5. Nedodržanie vyššie uvedených podmienok ochrany zariadení je porušením povinností podľa § 68 zákona č. 351/2011Z.z. o elektronických komunikáciách v platnom znení.
6. Žiadateľ môže vyjadrenie použiť iba pre účel., pre ktorý mu bolo vystavené. Žiadateľ nie je oprávnený poskytnuté informácie a dáta ďalej rozširovať, prenajímať alebo využívať bez súhlasu spoločnosti Slovak Telekom, a.s.
7. Žiadateľa zároveň upozorňujeme, že v prípade ak plánuje napojiť nehnuteľnosť na telekomunikačnú sieť úložným vedením, je potrebné do projektu pre územné rozhodnutie doplniť aj telekomunikačnú prípojku
8. Prílohy k vyjadreniu:
 - Situačný výkres obsahujúci záujmové územie žiadateľa

za prevádzkovateľa zariadenia



Platí iba s číslom vyjadrenia 6611510037.
Zakreslené polohy zariadení v prílohe sú iba informatívne.

Situačný výkres zaujmového územia (klad mapových listov)



LEGENDA

- ⓑ Zaujmové územie
- ⓑ Bod napojenia
- Trasa podzemných oznamovacích vedení ST - zameraný priebeh
- - - - Trasa podzemných oznamovacích vedení ST - nezameraný priebeh
- Trasa podzemných oznamovacích vedení ST - odhadovaný priebeh

- Trasa káblovodu alebo kolektoru - zameraný priebeh
- - - - Trasa káblovodu alebo kolektoru - nezameraný priebeh
- Šachta káblovodu alebo kolektoru
- Trasa podzemných elektrických vedení ST - zameraný priebeh
- - - - Trasa podzemných elektrických vedení ST - nezameraný priebeh
- Trasa podzemných elektrických vedení ST - odhadovaný priebeh

Slovak Telekom, a. s., Bajkalská 28, 817 62 Bratislava
číslo účtu: 2940223/7500
IČO/IČO DPH: 35 763 469/SK2020273893
Obchodný register Okresného súdu BA I, Sa 2081/B

3554

ZsVS, a.s. Nitra
odštepny závod Dunajská Streda
V záujmovom území sa NACHÁDZAJÚ
podzemné vedenia v správe nášho závodu.
Žiadame dodržať ochranné pásmo v zmysle
zákona č. 442/2002 § 19 a STN 73 6005.

3549

ZÁPADOSLOVENSKÁ
VODÁRENSKÁ SPOLOČNOSŤ, a.s.
ODŠTEPNÝ ZÁVOD DUNAJSKÁ STREDA
KRAČANSKÁ CESTA 1233
929 01 DUNAJSKÁ STREDA
IČO: 36 750 949 IČ DPH: SK2320154609
Dátum: 14.5.2017 Podpis: 3548/17

3548/26

3548/7
118.56m
114.53m

354

3548/6

3548/18

3548/15

3548/5

3548/18

3548/22

3548/23

8/9

3548/4

3548/13

3548/10

3548/11

116.57m

3548/3

114.32m

3548/25

3548/21

3548/14

3548/2

3548/11

116.37m

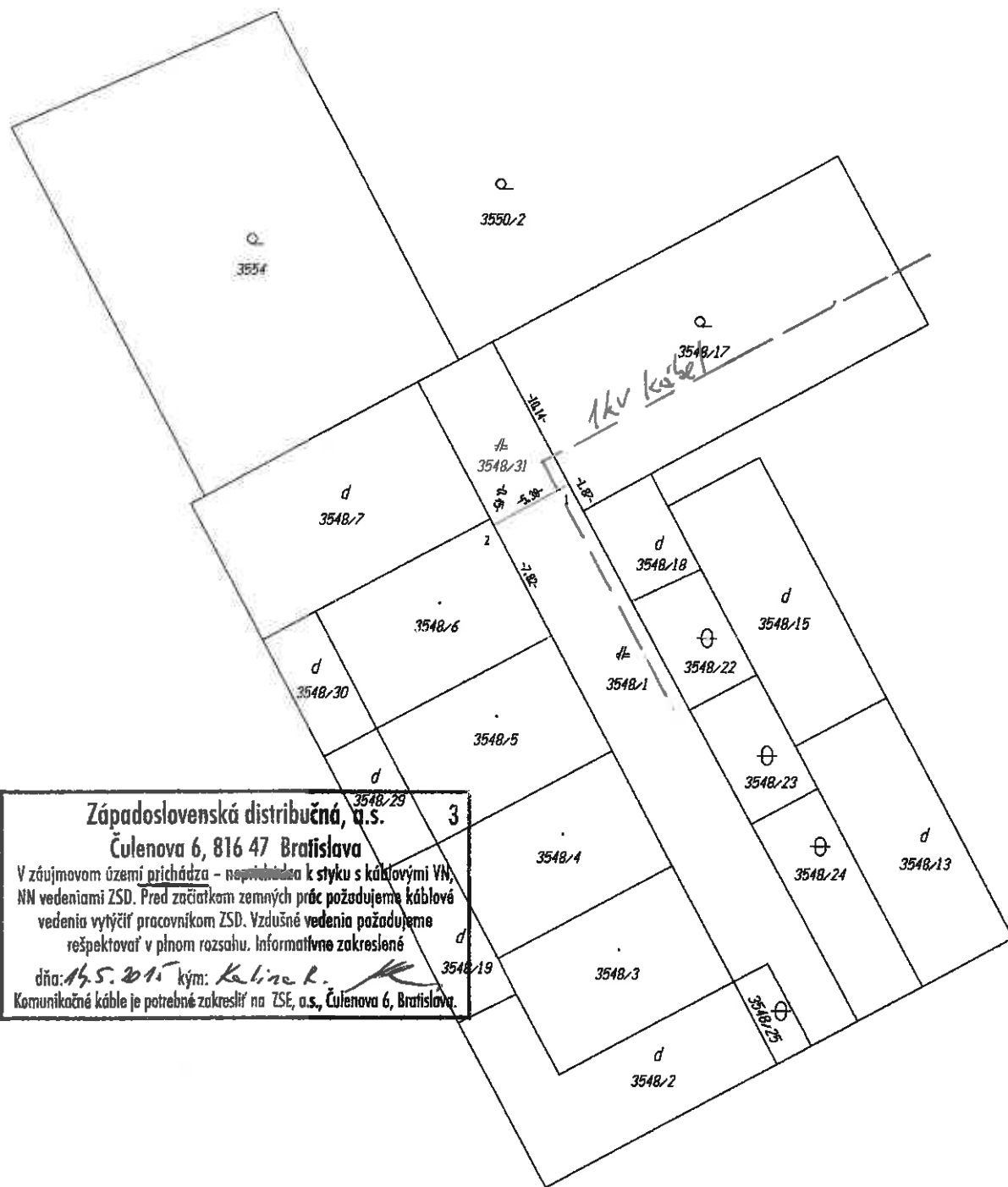
114.17m

35

3548/20


3552





Západoslovenská distribučná, a.s.
 Čulenova 6, 816 47 Bratislava
 V záujmovom území prichádza - nepriamo k styku s káblami VN, NN vedeniami ZSD. Pred začiatkom zemných prác požadujeme káblu vedenia vytyčiť pracovníkom ZSD. Vzdušné vedenia požadujeme rešpektovať v plnom rozsahu. Informatívne zakreslené
 dňa: 11.5.2015 kým: K. Lina R.
 Komunikačné káble je potrebné zakresliť na ZSE, a.s., Čulenova 6, Bratislava.

Geometrický plán je podkladom na právne úkony, keď údaje doterajšieho stavu výkazu výmer sú zhodné s údajmi platných výpisov z katastra nehnuteľnosti

Uhotoviteľ Ing.KOVÁCS Imrich Átriová ul. 1576/11 929 01 Dunajská Streda mobil 0903/740710	Kraj <i>Trnavský</i>	Okres <i>Dunajská Streda</i>	Obec <i>Dunajská Streda</i>		
	Kat. územie <i>Dunajská Streda</i>	Číslo plánu <i>33 472 602-56/15</i>	Mapový list č. <i>DS-5-0/23</i>		
GEOMETRICKÝ PLÁN na oddelenie parc.č. 3548/31					
Uhotovil		Autorizačne overil		Úradne overil	
Dňa: <i>11.5.2015</i>	Meno: <i>Ing.Imrich Kovács</i>	Dňa: <i>11.5.2015</i>	Meno: <i>Ing.Imrich Kovács</i>	Dňa:	Číslo:
vé hranice v prírode označené <i>železnými</i> znam podrobného merania (meračský náčrt) č. <i>E-5723</i>		Náležitostami a presnosťou zodpovedá predpisom		Úradne overené podľa § 9 zákona NR SR č.215/1995 Z.z. o geodézii a kartografii	
adnice bodov označených číslami a ostatné meračské je sú uložené vo všeobecnej dokumentácii		 Pečiatka a podpis		Pečiatka a podpis	