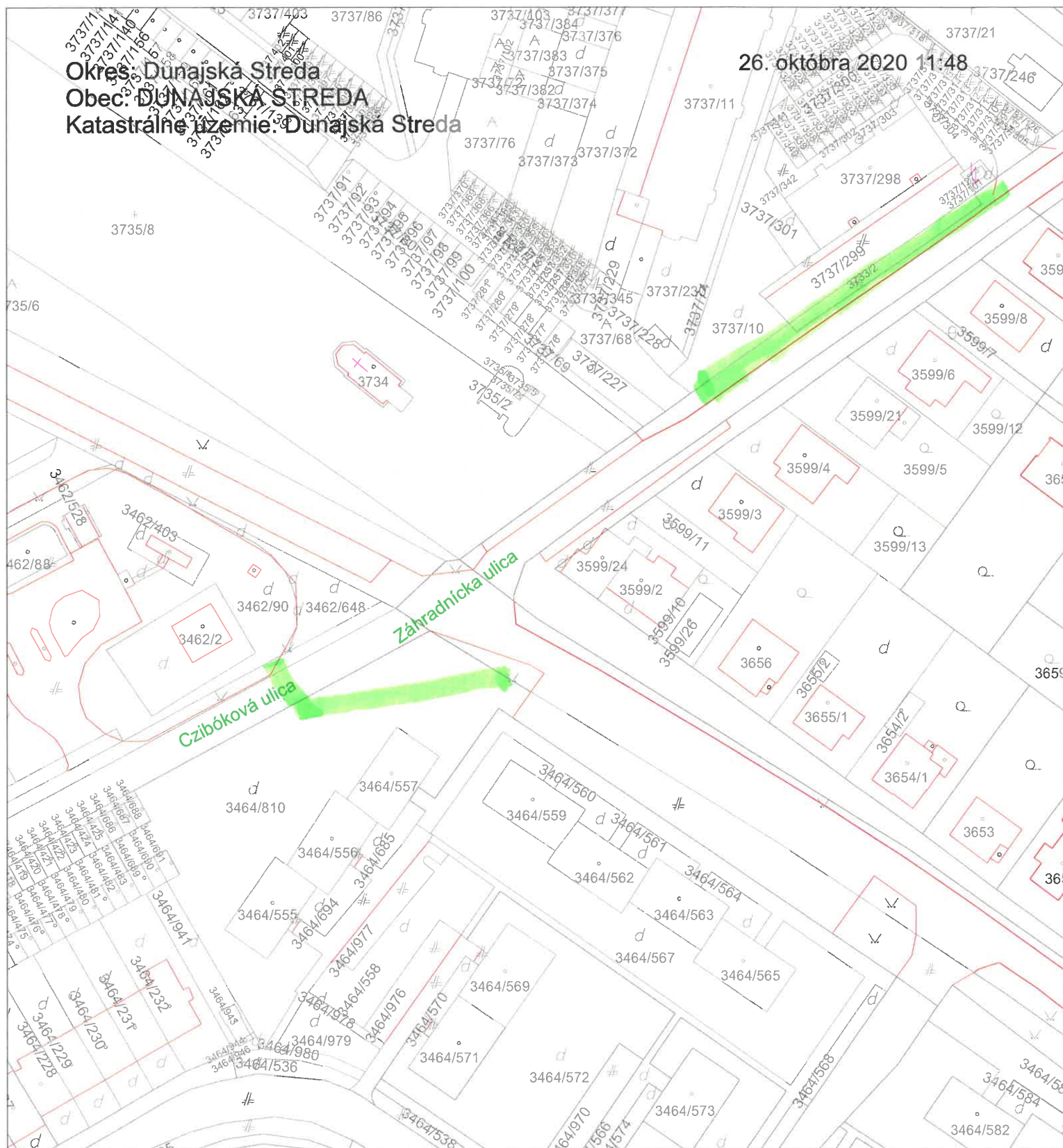


Informatívna kópia z mapy

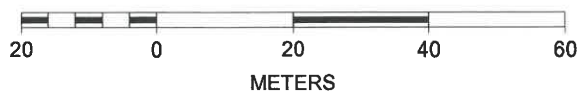
Vytvorené cez katastrálny portál

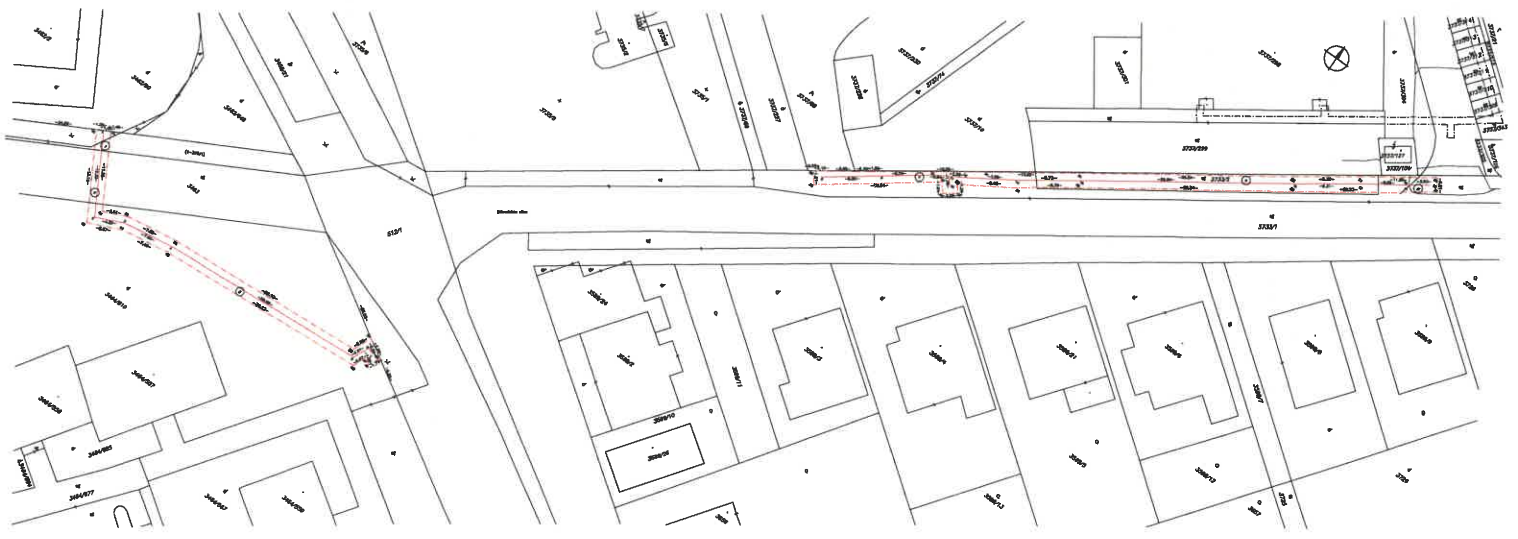
26. októbra 2020 11:48

Okres: Dunajská Streda
Obec: DUNAJSKÁ STREDA
Katastrálne územie: Dunajská Streda



SCALE 1 : 1 113





Geometrický plán je podkladom na právne úkony, keď údaje doterajšieho stavu výkazu výmer sú zhodné s údajmi platných výpisov z katastra nehnuteľností

Vyhotovitel GEOPLAN DS s.r.o. Štúrova 1089/5 Dunajská Streda 92901 IČO: 46610910		Kraj Trnavský	Okres Dunajská Streda	Obec Dunajská Streda
		Kat. územie Dunajská Streda	Číslo plánu 366/2020	Mapový list č. DS 5-0/21
		GEOMETRICKÝ PLÁN		
		na priznanie práva uloženia inžinierskych sietí p.č.EKN 1-379/1, CKN 3463,3464/810,3733/1,3733/2		
Vyhotovil		Autorizačne overil		Úradne overil Meno:
Dňa: 12.10.2020	Meno: Ing. Balázs Klempa	Dňa: 12.10.2020	Meno: Ing. Imrich Kovács	Dňa: Číslo:
Nové hranice boli v prírode označené nie sú označené		Náležitostami a presnosťou zodpovedá predpisom		Úradne overené podľa § 9 zákona NR SR č. 215/1995 Z.z. o geodézii a kartografii
Záznam podrobného merania (meračský náčrt) č. 7147		Pečiatka a podpis		
Súradnice bodov označených číslami a ostatné meračské údaje sú uložené vo všeobecnej dokumentácii				

VÝKAZ VÝMER

str.1

Doterajší stav					Zmeny					Nový stav					
PK vložky	Číslo parcely		Výmera		Druh pozemku	Diel	k parcele číslo	m ²	od parcely číslo	m ²	Číslo parcely	Výmera		Druh pozemku	Vlastník, (iná opráv. osoba) adresa, (sídlo)
	LV	PK	KN	ha								m ²	ha		
<p>Stav právny Vyčíslenie rozsahu vecného bremena</p>															
3251	1-379/1		2424	ost.pl.		1		1-379/1	6		(1-379/1	2424	ost.pl.		Doterajší)
3251		3463	4655	zast.pl.		2		3463	15		3463	4655	zast.pl.	22	detto
3251		3464/810	4495	zast.pl.		3		3464/810	96		3464/810	4495	zast.pl.	18	detto
3251		3733/1	4516	zast.pl.		4		3733/1	60		3733/1	4516	zast.pl.	22	detto
3251		3733/2	122	zast.pl.		5		3733/1	17						
						6		3733/2	97		3733/2	122	zast.pl.	22	detto
Spolu:			1	6212					291			1	6212		
<p>Stav podľa registra C KN</p>															
		3462/1	2387	orná p.							3462/1	2387	orná p.	1	Doterajší)
3251		3463	4655	zast.pl.							3463	4655	zast.pl.	22	detto
3251		3464/810	4495	zast.pl.							3464/810	4495	zast.pl.	18	detto
3251		3733/1	4516	zast.pl.							3733/1	4516	zast.pl.	22	detto
3251		3733/2	122	zast.pl.							3733/2	122	zast.pl.	22	detto
Spolu:			1	6175								1	6175		

Legenda: kód spôsobu využívania 1 Pozemok využívaný pre rastlinnú výrobu, na ktorom sa pestujú obilniny, okopaniny, krmoviny, technické plodiny, zelenina...

18 Pozemok, na ktorom je dvor

22 Pozemok, na ktorom je postavená inžinierska stavba – cestná, miestna a účelová komunikácia, lesná cesta, poľná cesta, ...

Zriaďuje sa vecné bremeno na priznanie práva uloženia, údržby a rekonštrukcie inžinierskych sietí na p.č. EKN 1-379/1 , CKN 3463,3464/810,3733/1,3733/2 vo vyznačenom rozsahu diely č. 1-6 v prospech SPP – distribúcia a.s.