

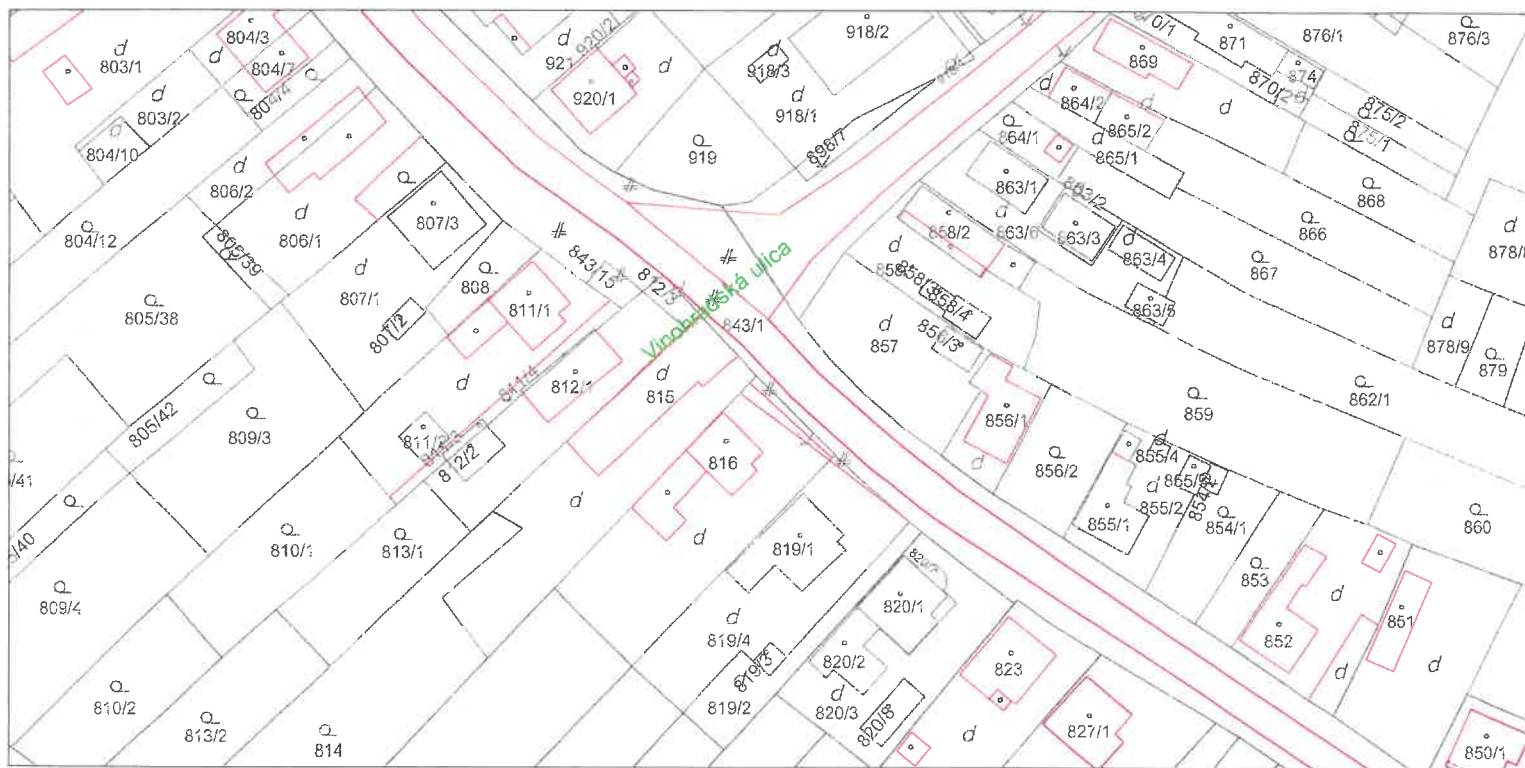
Úrad geodézie, kartografie a katastra Slovenskej republiky

Informatívna kópia z mapy

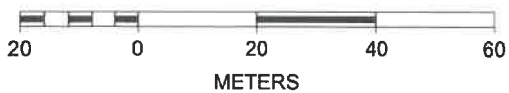
Vytvorené cez katastrálny portál

Okres: Dunajská Streda
Obec: DUNAJSKÁ STREDA
Katastrálne územie: Dunajská Streda

18. mája 2021 8:20



SCALE 1 : 1 276



**SPOPLATNENÉ PODĽA
Zákona č.145/95 Z.z.**


Geometrický plán je podkladom na právne úkony, keď údaje doterejšieho stavu výkazu výmer sú zhodné s údajmi platných výpisov z katastra nehnuteľností.

vyhotoviteľ GEOPLAN DS s.r.o. zememeračské práce Gabriel Marczell ulica kráľa Štefana č.342/7 Mele Dvorníky IČO 46610910		Kraj : Trnavský	Okres : Dunajská Streda	Obec : Dunajská Streda
		Kat. ozemie : Dunajská Streda	Číslo plánu : 46610910-67/2020	Mapový list č.: Dun.Streda 5-9/43
GEOMETRICKÝ PLÁN na oddelenie pozemkov, parc.č.612/3,815/2				
Vyhotovil		Autorizačne overil		úradne overil
Dňa : 28.02.2020	Meno : Gabriel Marczell	Dňa : 28.02.2020	Meno : Ing.Imrich Kovács	Meno : Ing. Denisa Pastřová
Nové hranice boli v prírode označené : kolkmi		Náležitostami a presnosťou zodpovedá predpisom :		Dňa : 10-03-2020 Číslo : 61-46610910/2020
Záznam podrobného merania (meračský náčrt) č. 5941				úradne overené podľa paragrafu 9 zákona NR SR č.215/1995 Z.z. o geodézii a kartografii
Súradnice bodov označených číslami a ostatné meračské údaje sú uložené vo všeobecnej dokumentácii				2

V Ý K A Z V Ý M E R

Doterajší stav					Zmeny					Nový stav					
Číslo			Výmera		Druh pozemku	Diel	k parcele číslo	m ²	od parcely číslo	m ²	Číslo parcely	Výmera		Druh pozemku	Vlastník, nájomca - držiteľ (adresa)
PK vložky	parcely		ha	m ²								ha	m ²		
LV	PK	KN													
Stav právny je totožný s registrom C/KN															
1250		812/1		526	zast.pl.						812/1		490	zast.pl. 15 10	Doterajší
											812/3		36	zast.pl. 18	Hervayová Alžbeta, Gyulu Szabos c.390/63, Dun.Streda s spol.
75		815		934	zast.pl.						815/1		899	zast.pl. 18	Doterajší
											815/2		35	zast.pl. 18	
Spolu				1460									1460		

Legenda: kód spôsobu využitia 15 - pozemok na ktorom je postavená bytová budova so spoločným
 18 - pozemok na ktorom je dvor
 kód druhu stavby 10 - rodinný dom



Úrad geodézie, kartografie a katastra Slovenskej republiky
VÝPIS Z KATASTRA NEHNUTEĽNOSTÍ

Okres: **Dunajská Streda**

Vytvorené cez katastrálny portál

Obec: **DUNAJSKÁ STREDA**

Dátum vyhotovenia **18.05.2021**

Katastrálne územie: **Dunajská Streda**

Čas vyhotovenia: **08:14:35**

VÝPIS Z LISTU VLASTNÍCTVA č. 75

ČASŤ A: MAJETKOVÁ PODSTATA

PARCELY registra "C" evidované na katastrálnej mape

Parcelné číslo	Výmera v m2	Druh pozemku	Spôsob využ. p.	Umiest. pozemku	Právny vzťah	Druh ch.n.
814	1302	záhrada	4	1		, 501
PLOMBA VYZNAČENÁ NA ZÁKLADE Z - 3890/2021						
815	934	zastavaná plocha a nádvorie	18	1		, 501
PLOMBA VYZNAČENÁ NA ZÁKLADE Z - 3890/2021						

Legenda:

Spôsob využívania pozemku:

- 4 - Pozemok prevažne v zastavanom území obce alebo v záhradkárskej osade, na ktorom sa pestuje zelenina, ovocie, okrasná nízka a vysoká zeleň a iné poľnohospodárske plodiny
- 18 - Pozemok, na ktorom je dvor

Druh chránenej nehnuteľnosti:

- 501 - Chránená vodohospodárska oblasť

Umiestnenie pozemku:

- 1 - Pozemok je umiestnený v zastavanom území obce

ČASŤ B: VLASTNÍCI A INÉ OPRÁVNENÉ OSOBY

Por. číslo Priezvisko, meno (názov), rodné priezvisko, dátum narodenia, rodné číslo (IČO) a Spoluvlastnícky podiel miesto trvalého pobytu (sídlo) vlastníka

Účastník právneho vzťahu: **Vlastník**

1 Dúbrava Pavol r. Dúbrava. Inq.arch.,

1 / 1

Dátum

Titul nadobudnutia **V-2340/16-Kúpna zmluva,vklad povolený dňa 11.05.2016-č.z.1503/16**

Titul nadobudnutia **Z-421/17-Oznámenie o zrušení súp.čísla -č.z.1313/17**

ČASŤ C: ŤARCHY

Bez zápisu.

Iné údaje:

Bez zápisu.

Poznámka:

Bez zápisu.