

SPOPLATNENÉ PODĽA
Zákona č. 145/95 Z.z.

Geometrický plán je podkladom na právne úkony, keď údaje doterajšieho stavu výkazu výmer sú zhodné s údajmi platných výpisov z katastra nehnuteľností.

Vyhoviteľ Ing. Kovács Imrich tel.č.0903740710 Átriová ul.1576/11 929 01 Dunajská Streda IČO : 33 472 602 mail: geodet@real-net.sk	Kraj Trnavský	Okres Dunajská Streda	Obec Dunajská Streda
	Kat. územie Dunajská Streda	Číslo plánu 33 472 602-5/21	Mapový list č. DS-4-0/31
GEOMETRICKÝ PLÁN		na oddelenie parc.č.2475/217	
Vyhoviteľ		Autorizačne overil	
Dňa: 18.1.2021	Meno: Ing. Imrich Kovács	Dňa: 18.1.2021	Meno: Ing. Imrich Kovács
Nové hranice boli v prírode označené kov.rúrkami		Náležitostami a presnosťou zodpovedá predpisom	
Záznam podrobného merania (meračský náčrt) č. 7233		Pečiatka a podpis	
Súradnice bodov označených číslami a ostatné meračské údaje sú uložené vo všeobecnej dokumentácii			
		Úradne overil Meno: Ing. Daniela Bastírová	Úradne overené podľa §9 zákona NR SR č.215/1995 Z.z. o geodézii a kartografii
		Dňa: 19.01.2021	Číslo: G1-61/2021

Výkaz výmer														
Doterajší stav					Zmeny					Nový stav				
Číslo			Výmera		Druh pozemku	Diel číslo	m2	od parcely číslo	m2	Číslo parcely	Výmera		Druh pozemku	Vlastník (iná opráv.osoba) adresa, (sídlo)
Pk.vl.	Parcely		ha	m2							ha	m2	Kód	
LV	PK	KN												
Stav právny je totožný s registrom C KN														
3251		2475/85	878		ostatná plocha					2475/85	283		ostatná plocha 29	doterajší
3251		2475/86	110		ostatná plocha					2475/86	102		ostatná plocha 29	doterajší
										2475/217	603		ostatná plocha 29	detto
Spolu :			988								988			

Legenda:
 Kód spôsobu využívania 29 - Pozemok na ktorom je okrasná záhrada, uličná a sídlisková zeleň, park a iná funkčná zeleň a lesný pozemok na rekreačné a poľovnícke využívanie



v.
2475/85

2475/93

2475/94

2513/1

2513/2

2513/8

2513/3

2513/9

2513/4

2513/10

2513/5

2513/11

2513/6

2513/12

2513/7

2513/13

2513/14

v.
2475/86

v.
2475/183

2475/187

2475/91

2475/125

v.
2475/217

2475/84

2475/188

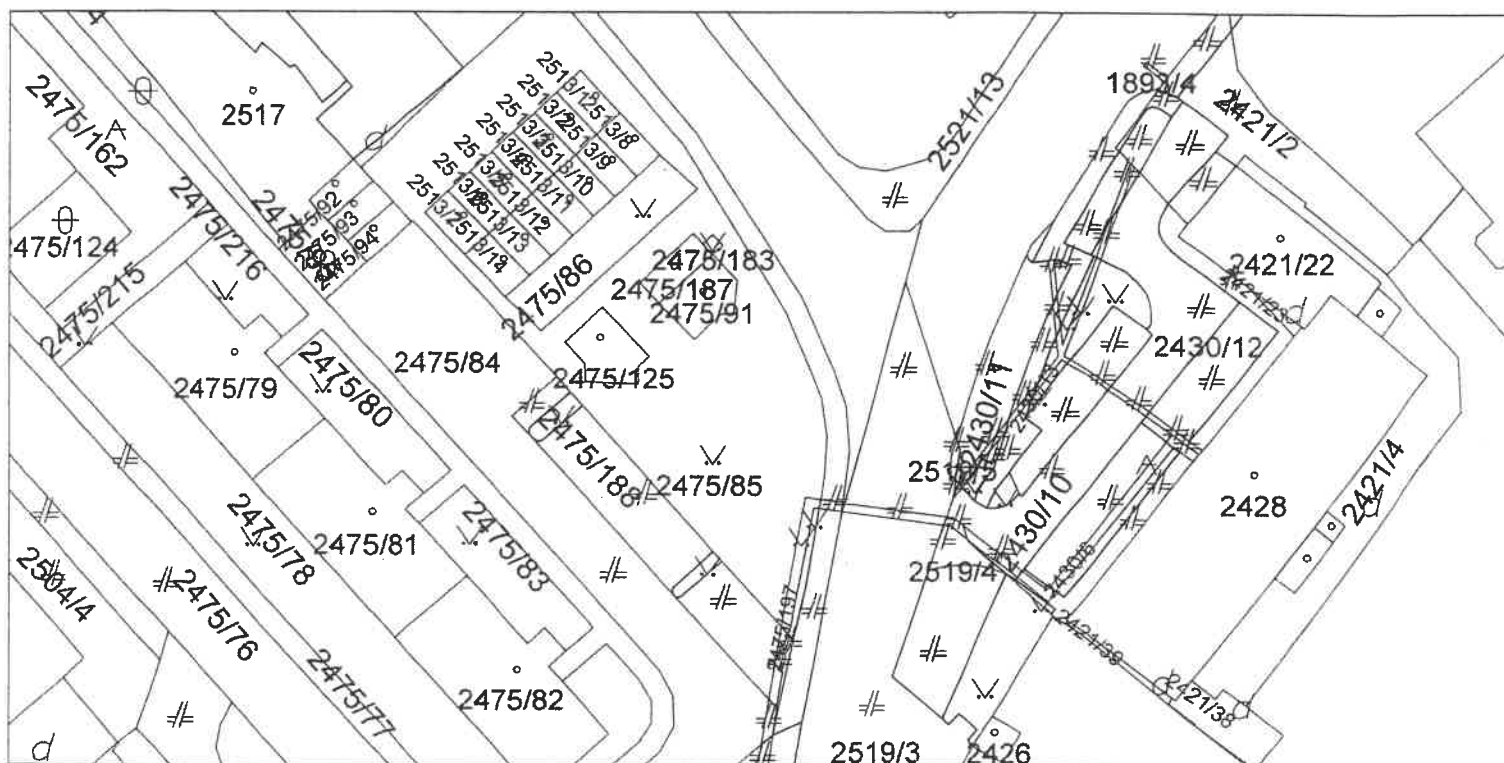
v.
2475/197

Informatívna kópia z mapy

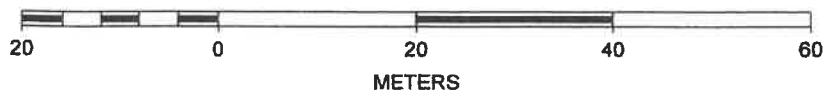
Vytvorené cez katastrálny portál

Okres: Dunajská Streda
Obec: DUNAJSKÁ STREDA
Katastrálne územie: Dunajská Streda

17. mája 2021 10:43



SCALE 1 : 775



- VIZUALIZÁCIA



AUTOR PROJEKTU	CSÓKA architecture & design s.r.o.	
VYPRACOVAL	CSÓKA architecture & design s.r.o.	
INVESTOR	Lelkesová Mária,	
PROJEKT	BUILDING POLARIS, Dunajská Streda	
MIESTO	Múzejná ulica, Dunajská Streda, 929 01	DÁTUM 04/2021 ČÍSLO VÝKRESU 10 FORMÁT A3



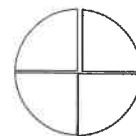
BUILDING POLARIS



POLARIS - NAVRHOVANÝ STAV



CELKOVÁ PLOCHA		705,00 m ²	100 %
ZASTAVANÁ PLOCHA- NOVOSTAVBA B.P.		104,00 m ²	14,75 %
SPEVNENÁ PLOCHA- NAVRHOVANÁ CESTA		108,11 m ²	15,33 %
SPEVNENÁ PLOCHA- CHODNÍK		31,01 m ²	4,39 %
SPEVNENÁ PLOCHA: PARKOVISKO		197,50m ²	28,01 %
ZELEŇ		264,38 m ²	37,50 %



AUTOR PROJEKTU	CSÓKA architecture & design s.r.o.	
VYPRACOVAL	CSÓKA architecture & design s.r.o.	
INVESTOR	Lelkesová Mária, r 6555	
PROJEKT	BUILDING POLARIS, Dunajská Streda	DÁTUM
		04/2021
		ČÍSLO VÝKRESU
MIESTO	Múzejná ulica, Dunajská Streda, 929 01	04
		FORMÁT
		A3

BUILDING POI

