

3119/18

3119

3119/21

3119/20

3119/23

31'

3119

10

3119/28

2851/5

2851/2

2851/1

2847/16

2847/10

2847/7

2834/4

2834/63

2834/19

2834/40

2834/51

2834/52

2834/53

2834/49

2834/48

2847/11

- 11.68 -

- 2.47 -

- 8.33 -

- 39.64 -

95.1

- 96.9 -

- 17.12 -

- 22.01 -

- 45.04 -

25

d
3119/2

11
3118/8

⊗
3115/2

d
3115/1

⊗
3116/2

⊗
3116/1

⊗
3116/3

⊗
3116/4

3118/7

3117

ska Sreda 5-0/34
inojska Sreda 5-1/12

Dunajska Sreda 5-1/21
Dunajska Sreda 5-1/12

- 25.01 -

- 5.39 -

- 12.66 -

5.03 - 1.94 - 2.25 - 2.97 - 1.85 - 2857/6



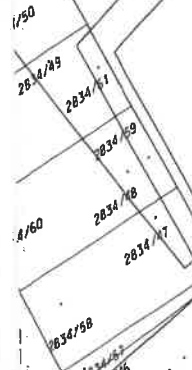
2834/26

11
2834/5

d
2846/1

⊗
2852

2846/2



11
2834/6

⊗
2845/1

11
2834/19

⊗
2845/2



⊗ 2826/185

⊗ 2826/191

⊗ 2826/186

⊗ 2826/190

⊗ 2826/187

⊗ 2826/461

⊗ 2826/292

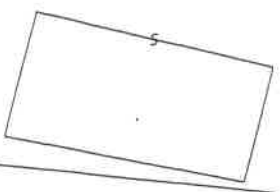
⊗ 2826/282

⊗ 2826/284

⊗ 4103/241

⊗ 2826/119

⊗ 4103/609



- 86.80 -

- 13.17 -

- 1.70 - 70

- 4.20 -

- 8.70 -

- 4.26 -

* *

* *

SPOPLATNENÉ PODĽA
Zákona č. 145/95 Z.z.

Geometrický plán je podkladom na právne úkony, keď údaje doterajšieho stavu výkazu výmer sú zhodné s údajmi platných výpisov z katastra nehnuteľností

Vyhotovitel GEOPLAN DS s.r.o. GEOPLAN DS s.r.o. UL. kráľa Štefana 342/7, 92901 Malé Dvomíky IČO: 46610910	Kraj <i>Tmavský</i>	Okres <i>Dunajská Streda</i>	Obec <i>Dunajská Streda</i>		
	Katastr. územie <i>Dunajská Streda</i>	Číslo plánu <i>46610910 - 200/2021</i>	Mapový list č. <i>DS 5-0/34,5-1/12,5-1/21</i>		
GEOMETRICKÝ PLÁN na oddelenie pozemkov p.č. 2851/5-6,3119/28,4103/689					
Vyhotovil		Autorizačne overil		Úradne overil	
Dňa: <i>25.05.2021</i>	Meno: <i>Gabriel Marczell</i>	Dňa: <i>25.05.2021</i>	Meno: <i>Ing Imrich Kovács</i>	Dňa: <i>24-08-2021</i>	Meno: <i>Ing Denisa Pastírová</i>
Nové hranice boli v prírode označené <i>kolíkmi</i>		Náležitostami a presnosťou zodpovedá predpisom		Úradne overené podľa § 9 zákona NR SR č. 215/1995 Z.z. o geodézii a kartografii	
Záznam podrobného merania (meračský náčrt) č. <i>7345</i>		Pečiatka a podpis		Pečiatka a podpis	
Súradnice bodov označených číslami a ostatné me- račské údaje sú uložené vo všeobecnej dokumentácii					

VÝKAZ VÝMER






Doterajší stav					Zmeny					Nový stav					
PK vločky	Číslo parcely		Výmera		Druh pozemku	D i e l	k parcele číslo	m ²	od parcely číslo	m ²	Číslo parcely	Výmera		Druh pozemku kód	Vlastník (iná opráv. osoba) adresa (sídlo)
	LV	PK	KN	ha								m ²	ha		
STAV PRÁVNÝ JE TOTOŽNÝ S REGISTROM C KN															
4401		2826/19		346	ostat.pl.						2826/19	342		ostat.pl. 36	Dunstav Technik s.r.o. Dunajskostredská 599 Malé Dvorníky
											4103/689	4		ostat.pl. 36	detto
4401		2851/2		470	ostat.pl.						2851/2	256		ostat.pl. 36	detto
											2851/5	206		ostat.pl. 36	detto
											2851/6	8		ostat.pl. 36	detto
4401		3119/23		961	orná pôda						3119/23	959		orná pôda 1	detto
											3119/28	2		orná pôda 1	detto
<i>Spolu</i>				1777								1777			

Legenda: kód spôsobu využívania pozemkov:

36 - Iné využívanie

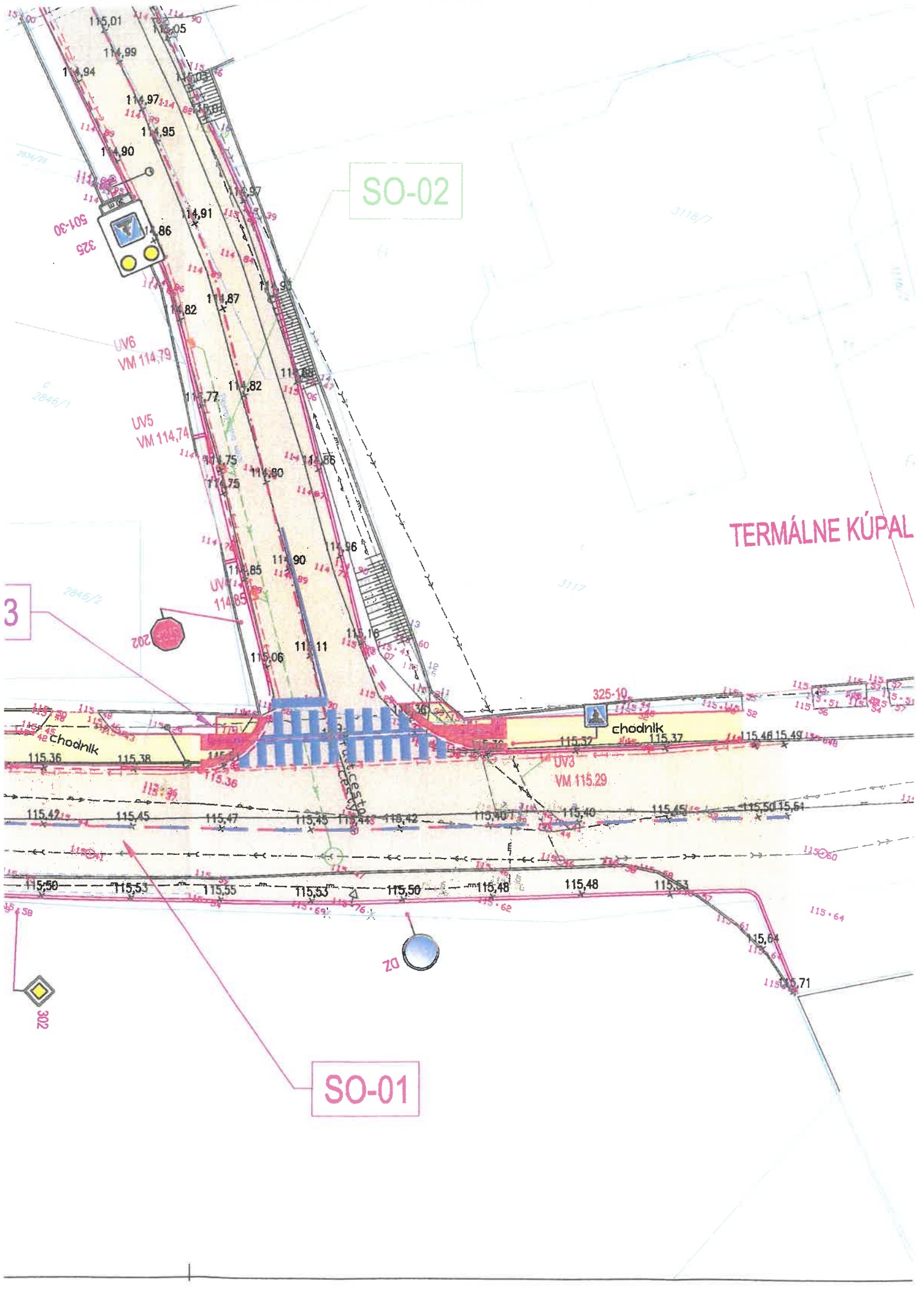
1 - Pestovanie poľnohospodárskych plodín

STUPEŇ: DSP	OBJEDNÁVATEĽ:  MESTO DUNAJSKÁ STREDA Hlavná ulica 50/16, 929 01 Dunajská Streda	
PARÉ: 0	ZHOTOVITEĽ: DKVIA DKVIA s.r.o. Kostolná Gala 137, 930 34 Holice, IČO: 51332124 csano.david@dkvia.com, +421 908 562 837	

HLAVNÝ INŽINIER PROJEKTU: ING. DÁVID CSÁNÓ 	KOORDINÁTOR PROJEKTU: ING. DÁVID CSÁNÓ 	 DKVIA s.r.o. Kostolná Gala 137, 930 34 Holice, IČO: 51332124 csano.david@dkvia.com, +421 908 562 837
ZODPOVEDNÝ PROJEKTANT: ING. DÁVID CSÁNÓ 	NAVRHOL / VYPRACOVAL: ING. DÁVID CSÁNÓ 	
NÁZOV STAVBY: REKONŠTRUKCIA VOZOVKY NA MALOTEJEDSKEJ A PRIEMYSELNEJ ULICI S UPRAVENÝM ODVODNENÍM		DÁTUM: 01/2021
KRAJ/ OKRES: TRNAVSKÝ/ DUNAJSKÁ STREDA		FORMÁT: 630 x 594 mm
KATASTRÁLNE ÚZEMIE: DUNAJSKÁ STREDA		MIERKA: 1:250
PRÍLOHA: KOORDINAČNÁ SITUÁCIA		STUPEŇ DOKUMENTÁCIE: STAVEBNÉ POVOLENIE
		Č. PRÍLOHY: C

SO-02

TERMÁLNE KÚPAL





2851/2
k.ú. Dunajská Streda (813664), obec Dunajská Streda
LV 4401 ÚPLNÝ LV 4401 ČIASTOČNÝ

1. Dunajstev Techník s.r.o., Dunajskostredská 599, Malé Dvorníky, PSČ 929 01, SR
Podiel: 1/1

