


Zmeny a doplnky č.15/2021

DUNAJSKÁ STREDA



GRAFICKÁ ČASŤ

ÚZEMNÉHO PLÁNU MESTA

Územný plán mesta Dunajská Streda Zmeny a doplnky 15/2021





priesvitka
Komplexný urbanistický návrh

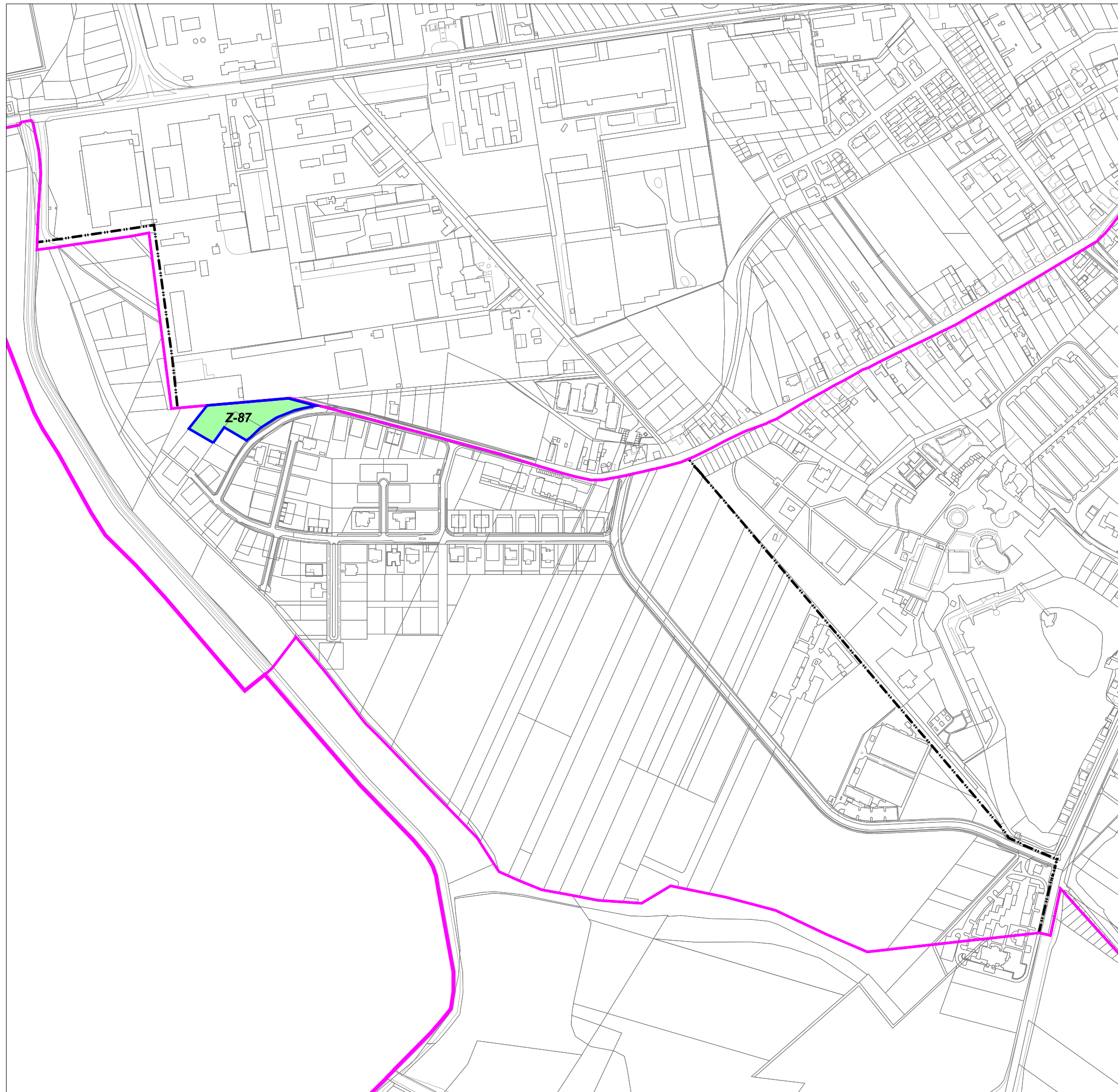
MIERKA
1 : 5000

Obstarávateľ: Mesto Dunajská Streda
Spracovateľ: AUREX, s.r.o., Bratislava
Hlavný riešiteľ: Ing. arch. Ľubomír Klaučo
Zodpovedný riešiteľ: Ing. arch. Lenka Stankovská
Dátum: 2021



LEGENDA

-  hranica ZÚJ
-  hranica zastavaného územia
-  mestská zeleň
- Z-87** označenie lokality zmeny
-  zrušené líniové javy




Územný plán mesta Dunajská Streda Zmeny a doplnky 15/2021

podklad
Komplexný urbanistický návrh

MIERKA
1 : 5000























Obstarávateľ: Mesto Dunajská Streda
Spracovateľ: AUREX, s.r.o., Bratislava
Hlavný riešiteľ: Ing. arch. Ľubomír Klaučo
Zodpovedný riešiteľ: Ing. arch. Lenka Stankovská
Dátum: 2021

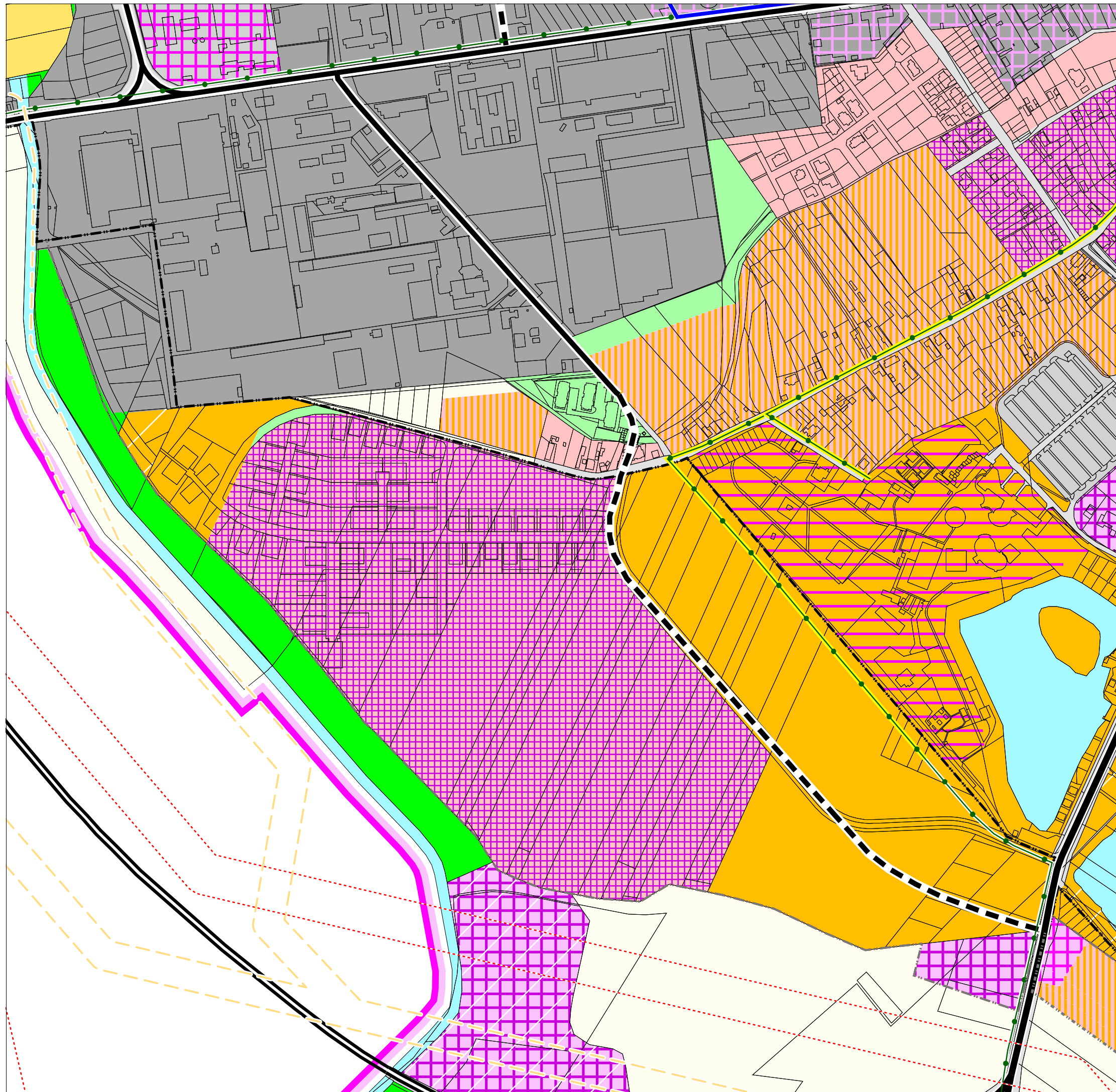


LEGENDA

-  hranica ZÚJ
-  hranica katastra
-  hranica zastavaného územia
-  hranica zastavaného územia - návrh
-  hlavné cestné komunikácie
-  hlavné cestné komunikácie - návrh
-  hlavné cestné komunikácie - výhľad
-  ochranné pásmo NKP - návrh
-  objekty zapísané do ÚZPF

Funkčné plochy

-  rodinné domy
-  rodinné domy s občianskou vybavenosťou
-  bytové domy
-  priemyselná a stavebná výroba, skladové hospodárstvo
-  poľnohospodársky dvor
-  plochy športu
-  plochy rekreácie
-  areál termálneho kúpaliska
-  polyfunkčné územie bývania a rekreácie
-  polyfunkčné územie mestského typu
-  polyfunkčné územie obchodu a služieb
-  polyfunkčné územie výroby a služieb
-  nekomerčná verejná vybavenosť - školstvo, kultúra, cirkev, zdravotníctvo a sociálna starostlivosť, verejná správa
-  areály a zariadenia komerčnej verejnej vybavenosti
-  areály a zariadenia verejnej vybavenosti
-  významné pešie ťahy, pešie priestory
-  objekty a zariadenia individuálnej dopravy
-  ČS PHM, motoslužby
-  zariadenia verejnej dopravy
-  mestská zeleň
-  cintorín
-  zeleň záhradkárskeho osád
-  krajinná zeleň
-  vodné plochy a toky



Územný plán mesta Dunajská Streda Zmeny a doplnky 15/2021






priesvitka
Komplexný urbanistický návrh

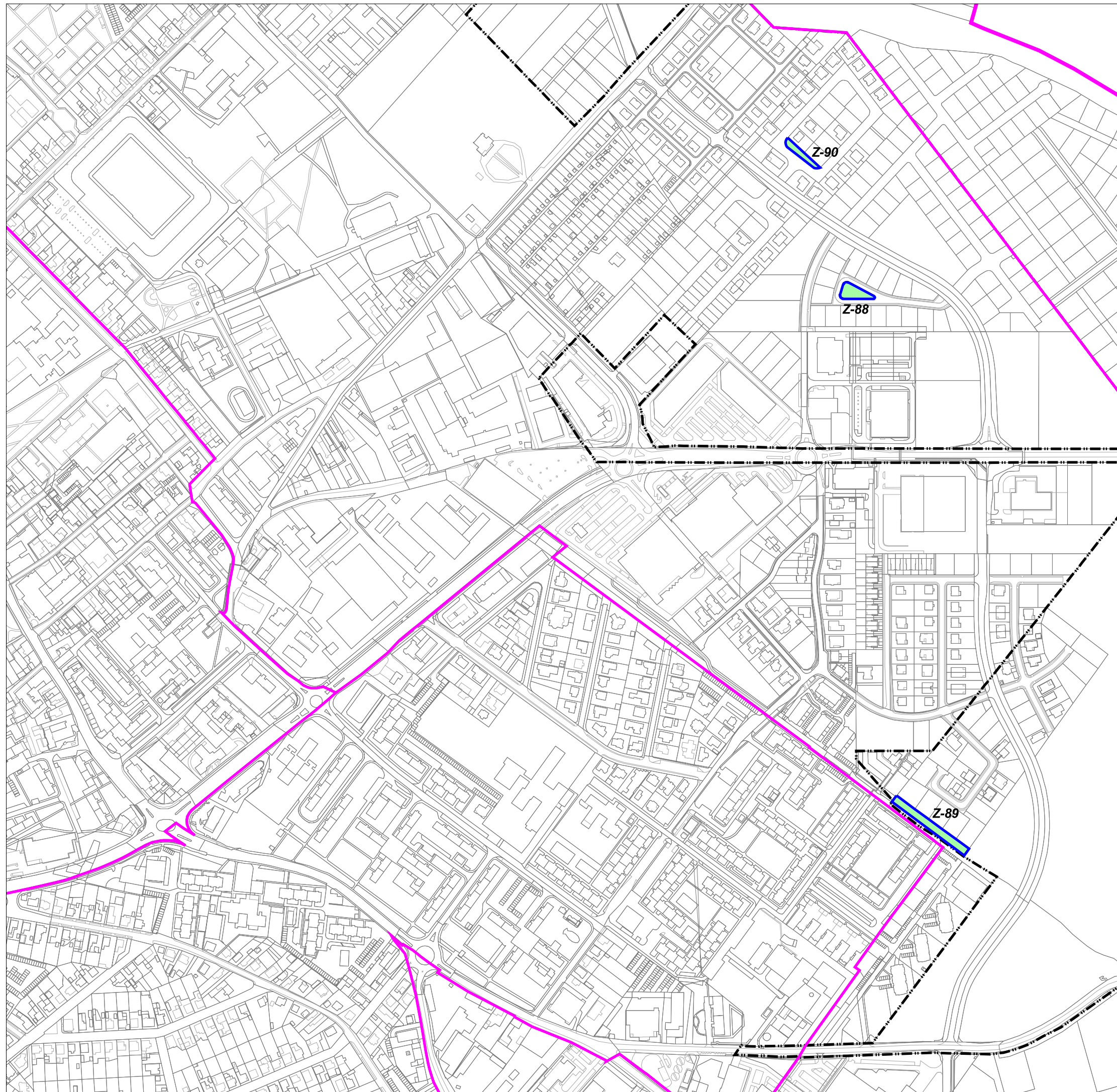
MIERKA
1 : 5000

Obstarávateľ: Mesto Dunajská Streda
Spracovateľ: AUREX, s.r.o., Bratislava
Hlavný riešiteľ: Ing. arch. Ľubomír Klaučo
Zodpovedný riešiteľ: Ing. arch. Lenka Stankovská
Dátum: 2021



LEGENDA

-  hranica ZÚJ
-  hranica zastavaného územia
-  mestská zeleň
-  označenie lokality zmeny
-  zrušené líniové javy



Územný plán mesta Dunajská Streda Zmeny a doplnky 15/2021

podklad
Komplexný urbanistický návrh

MIERKA
1 : 5000

Obstarávateľ: Mesto Dunajská Streda
Spracovateľ: AUREX, s.r.o., Bratislava
Hlavný riešiteľ: Ing. arch. Ľubomír Klaučo
Zodpovedný riešiteľ: Ing. arch. Lenka Stankovská
Dátum: 2021

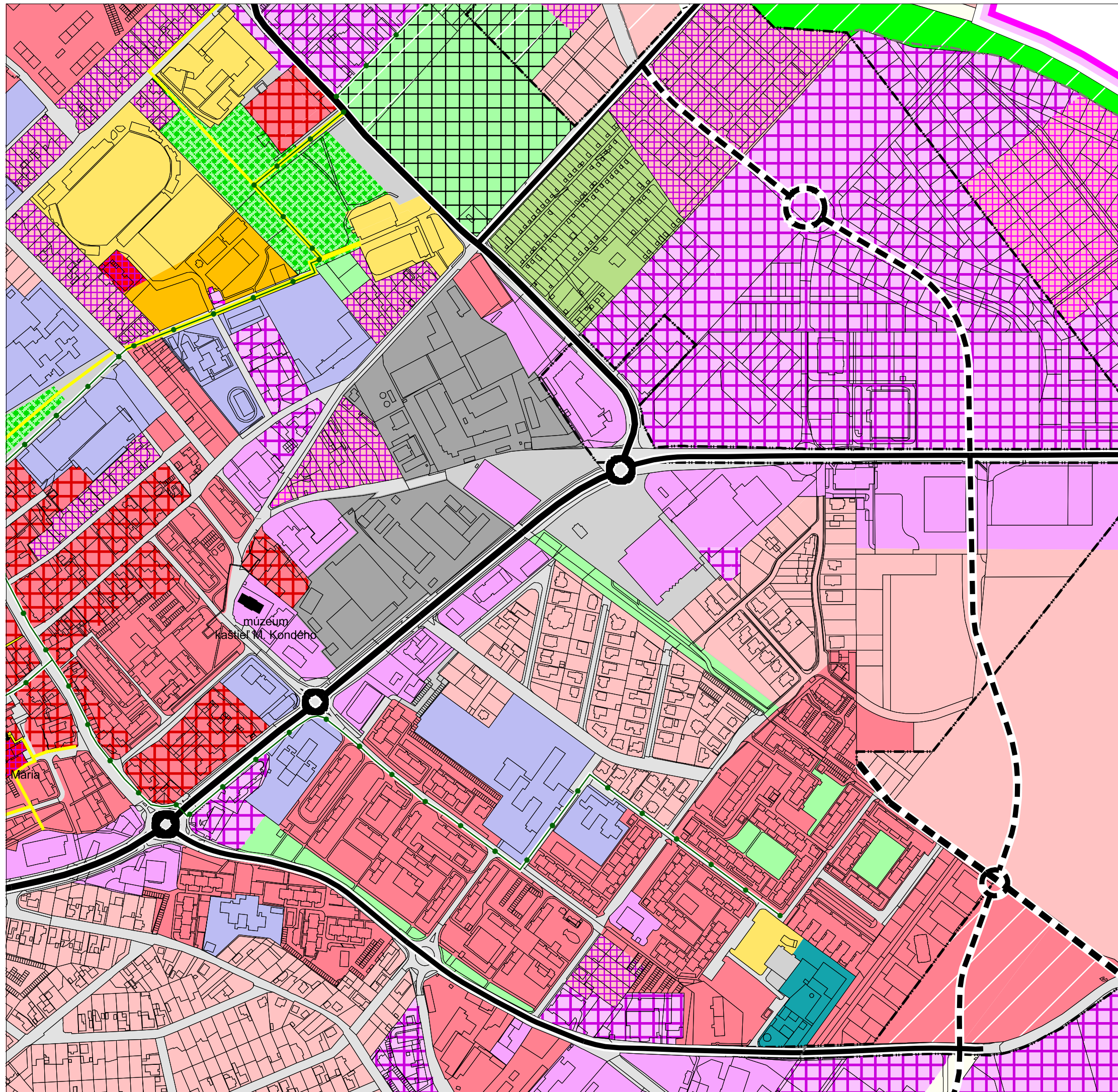


LEGENDA

- hranica ZÚJ
- hranica katastra
- hranica zastavaného územia
- hranica zastavaného územia - návrh
- hlavné cestné komunikácie
- hlavné cestné komunikácie - návrh
- hlavné cestné komunikácie - výhľad
- ochranné pásmo NKP - návrh
- objekty zapísané do ÚZPF

Funkčné plochy

- rodinné domy
- rodinné domy s občianskou vybavenosťou
- bytové domy
- priemyselná a stavebná výroba, skladové hospodárstvo
- poľnohospodársky dvor
- plochy športu
- plochy rekreácie
- areál termálneho kúpaliska
- polyfunkčné územie bývania a rekreácie
- polyfunkčné územie mestského typu
- polyfunkčné územie obchodu a služieb
- polyfunkčné územie výroby a služieb
- nekomerčná verejná vybavenosť - školstvo, kultúra, cirkev, zdravotníctvo a sociálna starostlivosť, verejná správa
- areály a zariadenia komerčnej verejnej vybavenosti
- areály a zariadenia verejnej vybavenosti
- významné pešie ťahy, pešie priestory
- objekty a zariadenia individuálnej dopravy
- ČS PHM, motoslužby
- zariadenia verejnej dopravy
- mestská zeleň
- cintorín
- zeleň záhradkárskeho osád
- krajinná zeleň
- vodné plochy a toky



Územný plán mesta Dunajská Streda Zmeny a doplnky 15/2021


priesvitka
Návrh dopravného vybavenia

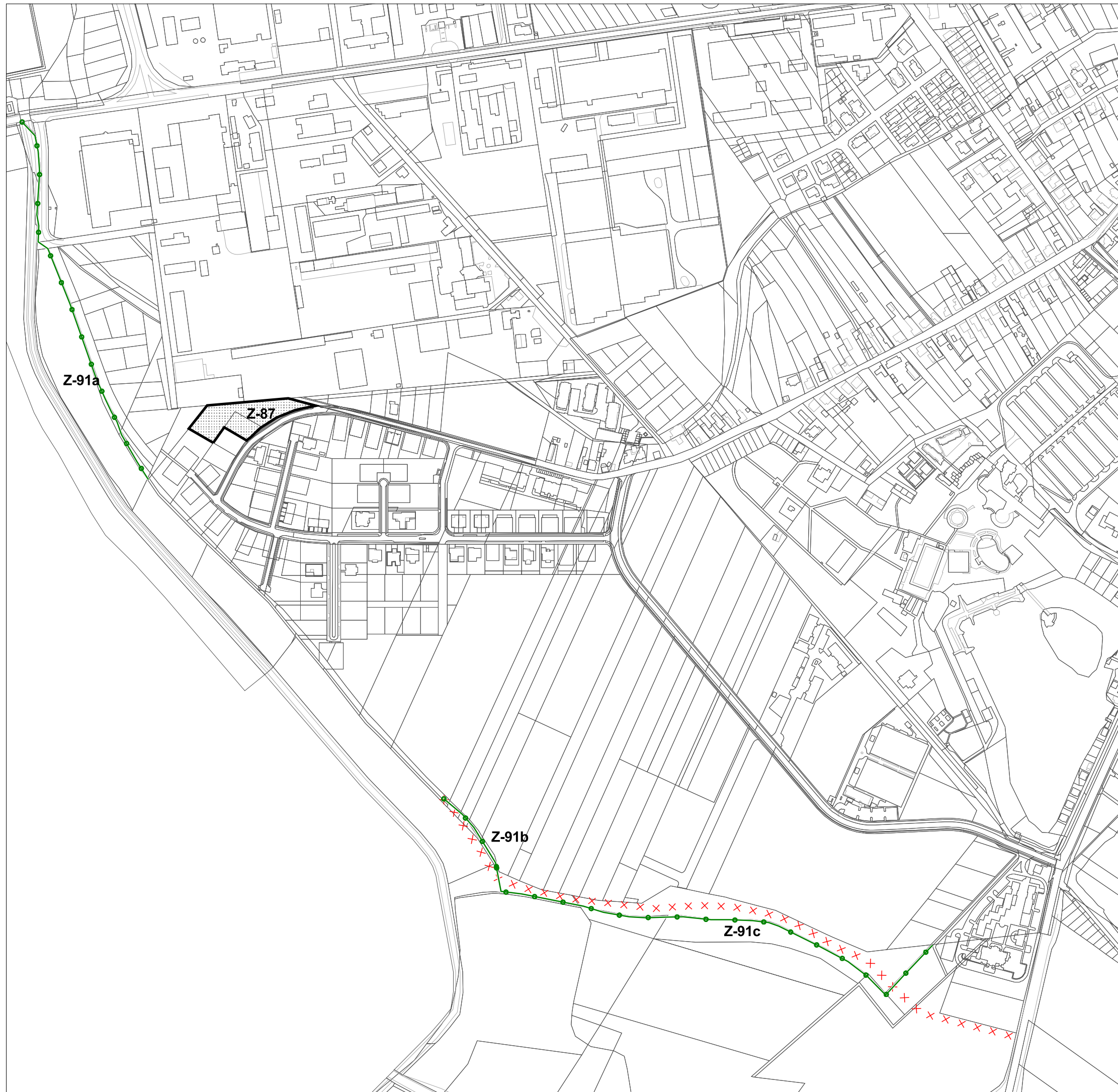
MIERKA
1 : 5000

Obstarávateľ: Mesto Dunajská Streda
Spracovateľ: AUREX, s.r.o., Bratislava
Hlavný riešiteľ: Ing. arch. Ľubomír Klaučo
Zodpovedný riešiteľ: Ing. arch. Lenka Stankovská
Dátum: 2021



LEGENDA

- · — · — · hranica zastavaného územia
-  rozvojové územia
- Z-89** označenie lokality zmeny
- × × × × × zrušené líniové javy



Územný plán mesta Dunajská Streda Zmeny a doplnky 15/2021

podklad
Návrh dopravného vybavenia

MIERKA
1 : 5000

Obstarávateľ: Mesto Dunajská Streda
Spracovateľ: AUREX, s.r.o., Bratislava
Hlavný riešiteľ: Ing. arch. Ľubomír Klaučo
Zodpovedný riešiteľ: Ing. arch. Lenka Stankovská
Dátum: 2021



LEGENDA

- Hranica katastrálneho územia k 1.1.1990
- Urbanistický obvod
- Hranica zastavaného územia
- Hranica z. ú. podľa schválených ZaD
- Parcela

Cestné komunikácie

- | Stav | Návrh | Výhľad |
|------|-------|---------------------|
| | | rýchlostná cesta |
| | | cesta I. triedy |
| | | cesta II. triedy |
| | | cesta III. triedy |
| | | funkčná trieda - B1 |
| | | funkčná trieda - B2 |
| | | funkčná trieda - B3 |
| | | funkčná trieda - C1 |
| | | funkčná trieda - C2 |
| | | funkčná trieda - C3 |
| | | funkčná trieda - D1 |
| | | funkčná trieda - D3 |

- Železničná trať
- Železničná vlečka

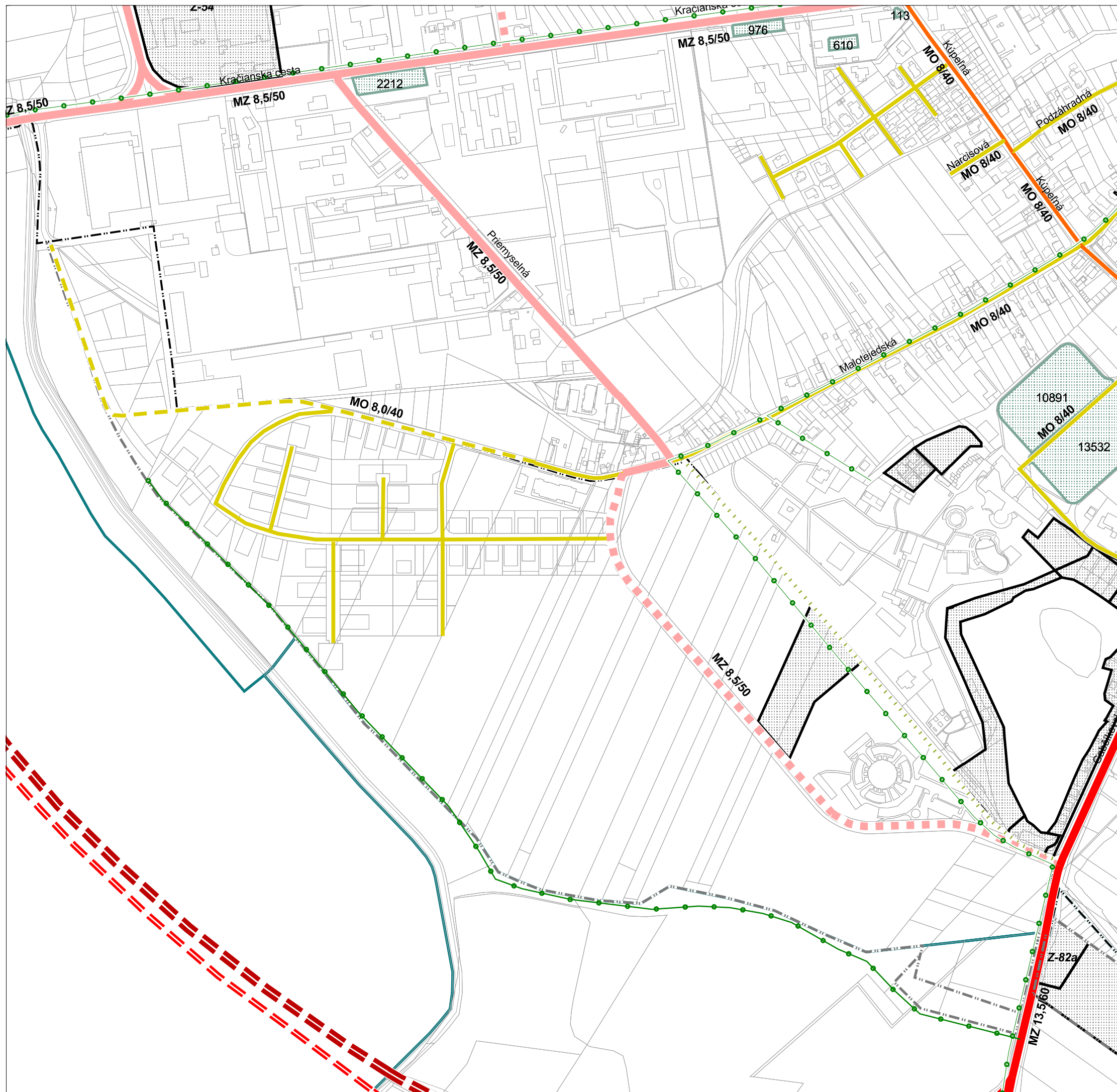
- Cyklistické trasy

- Zastávky integrovaného systému RD

- Plochy statickej dopravy - sústredené parkovanie

Plochy dopravných zariadení

- Čerpacie stanice PHL
- Zariadenia autobusovej dopravy
- Železnica



Územný plán mesta Dunajská Streda Zmeny a doplnky 15/2021


priesvitka
Návrh dopravného vybavenia

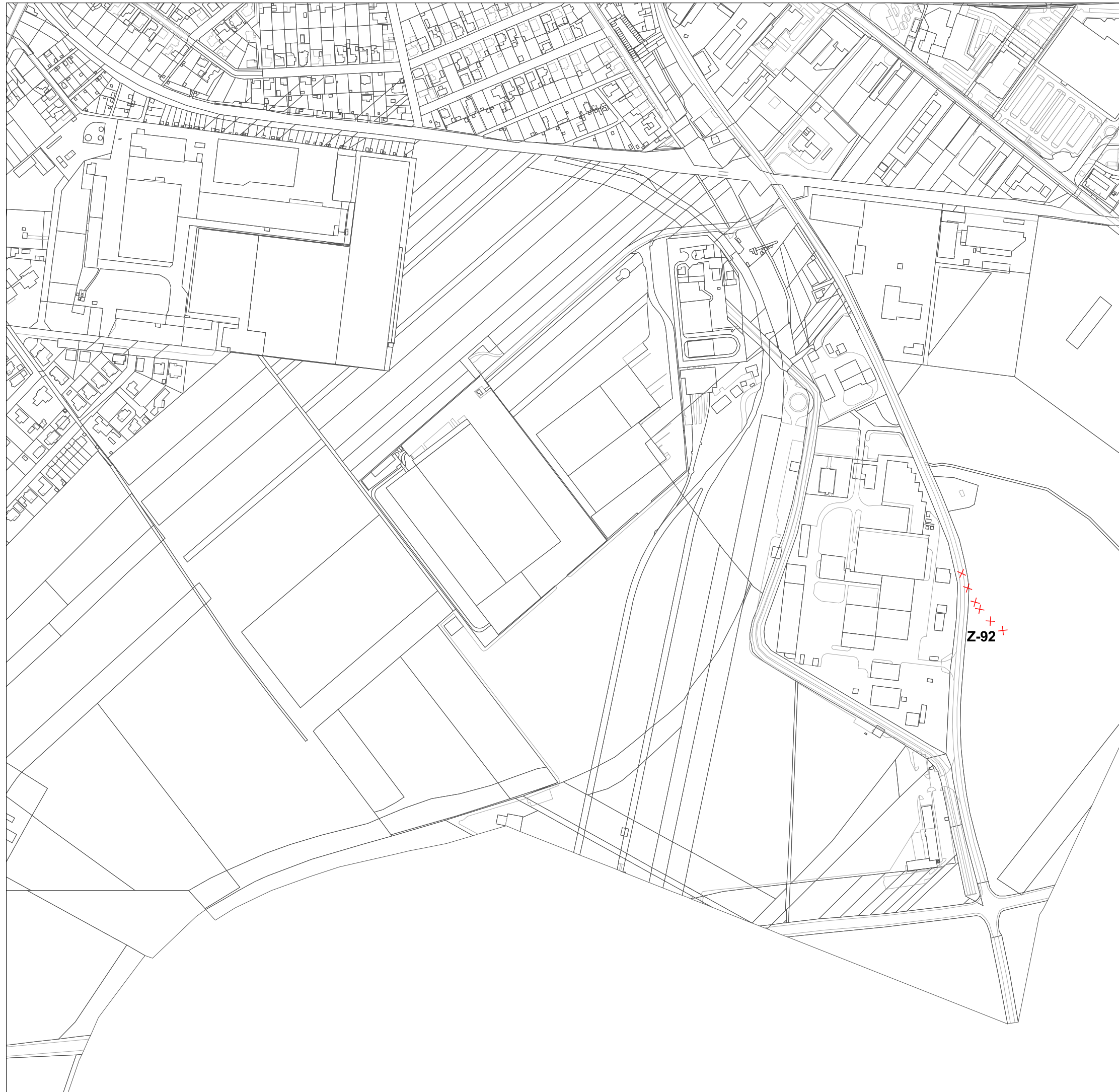
MIERKA
1 : 5000

Obstarávateľ: Mesto Dunajská Streda
Spracovateľ: AUREX, s.r.o., Bratislava
Hlavný riešiteľ: Ing. arch. Ľubomír Klaučo
Zodpovedný riešiteľ: Ing. arch. Lenka Stankovská
Dátum: 2021



LEGENDA

- · — · — · hranica zastavaného územia
-  rozvojové územia
- Z-89** označenie lokality zmeny
- × × × × × zrušené líniové javy



Územný plán mesta Dunajská Streda Zmeny a doplnky 15/2021

podklad
Návrh dopravného vybavenia

MIERKA
1 : 5000

Obstarávateľ: Mesto Dunajská Streda
Spracovateľ: AUREX, s.r.o., Bratislava
Hlavný riešiteľ: Ing. arch. Ľubomír Klaučo
Zodpovedný riešiteľ: Ing. arch. Lenka Stankovská
Dátum: 2021



LEGENDA

- Hranica katastrálneho územia k 1.1.1990
- Urbanistický obvod
- Hranica zastavaného územia
- Hranica z. ú. podľa schválených ZaD
- Parcela

Cestné komunikácie

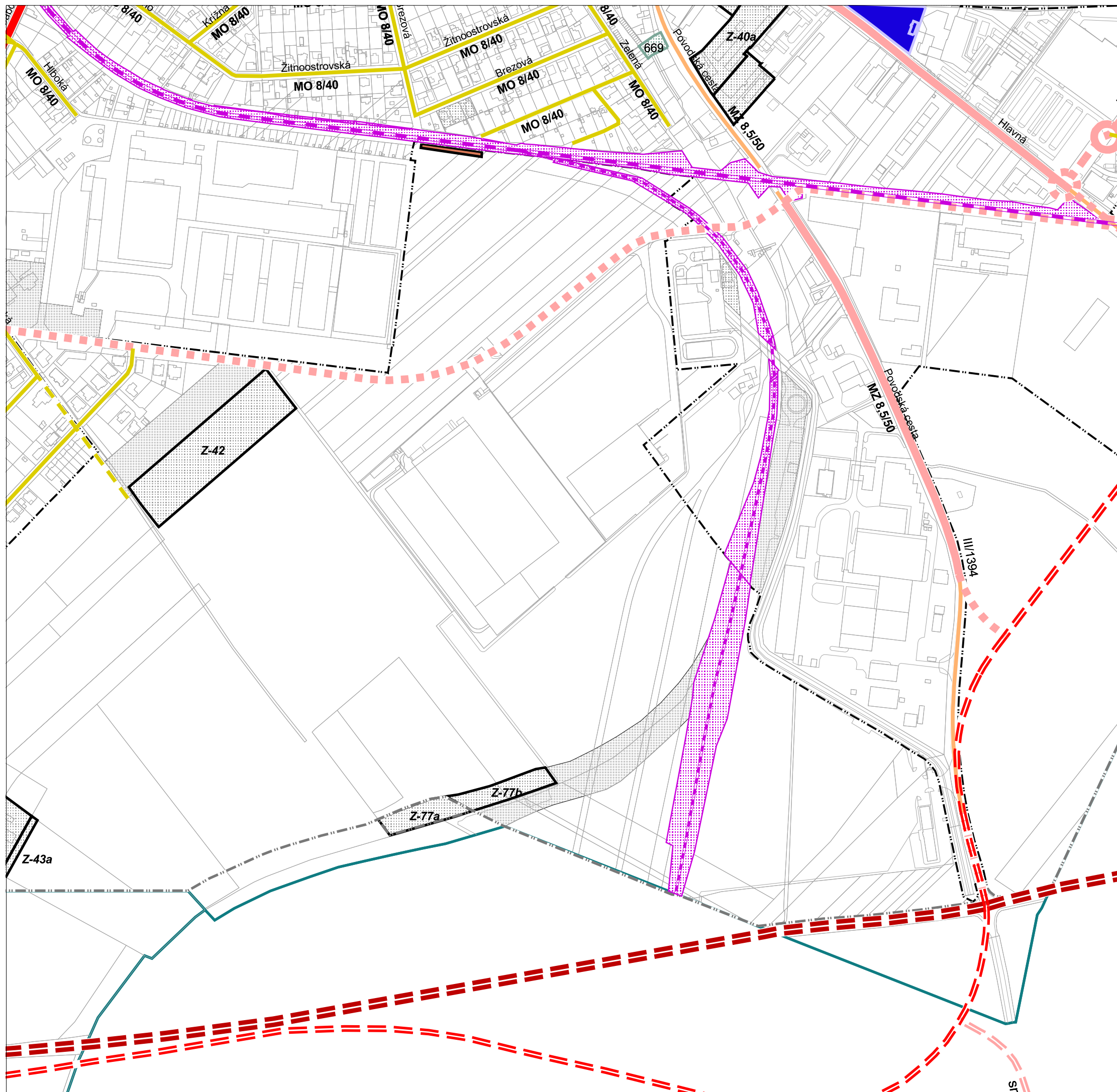
- | Stav | Návrh | Výhľad |
|------|-------|---------------------|
| | | rýchlostná cesta |
| | | cesta I. triedy |
| | | cesta II. triedy |
| | | cesta III. triedy |
| | | funkčná trieda - B1 |
| | | funkčná trieda - B2 |
| | | funkčná trieda - B3 |
| | | funkčná trieda - C1 |
| | | funkčná trieda - C2 |
| | | funkčná trieda - C3 |
| | | funkčná trieda - D1 |
| | | funkčná trieda - D3 |

- Železničná trať
- Železničná vlečka
- Cyklistické trasy

- Zastávky integrovaného systému RD
- Plochy statickej dopravy - sústredené parkovanie

Plochy dopravných zariadení

- Čerpacie stanice PHL
- Zariadenia autobusovej dopravy
- Železnica




Územný plán mesta Dunajská Streda Zmeny a doplnky 15/2021




priesvitka
Návrh dopravného vybavenia

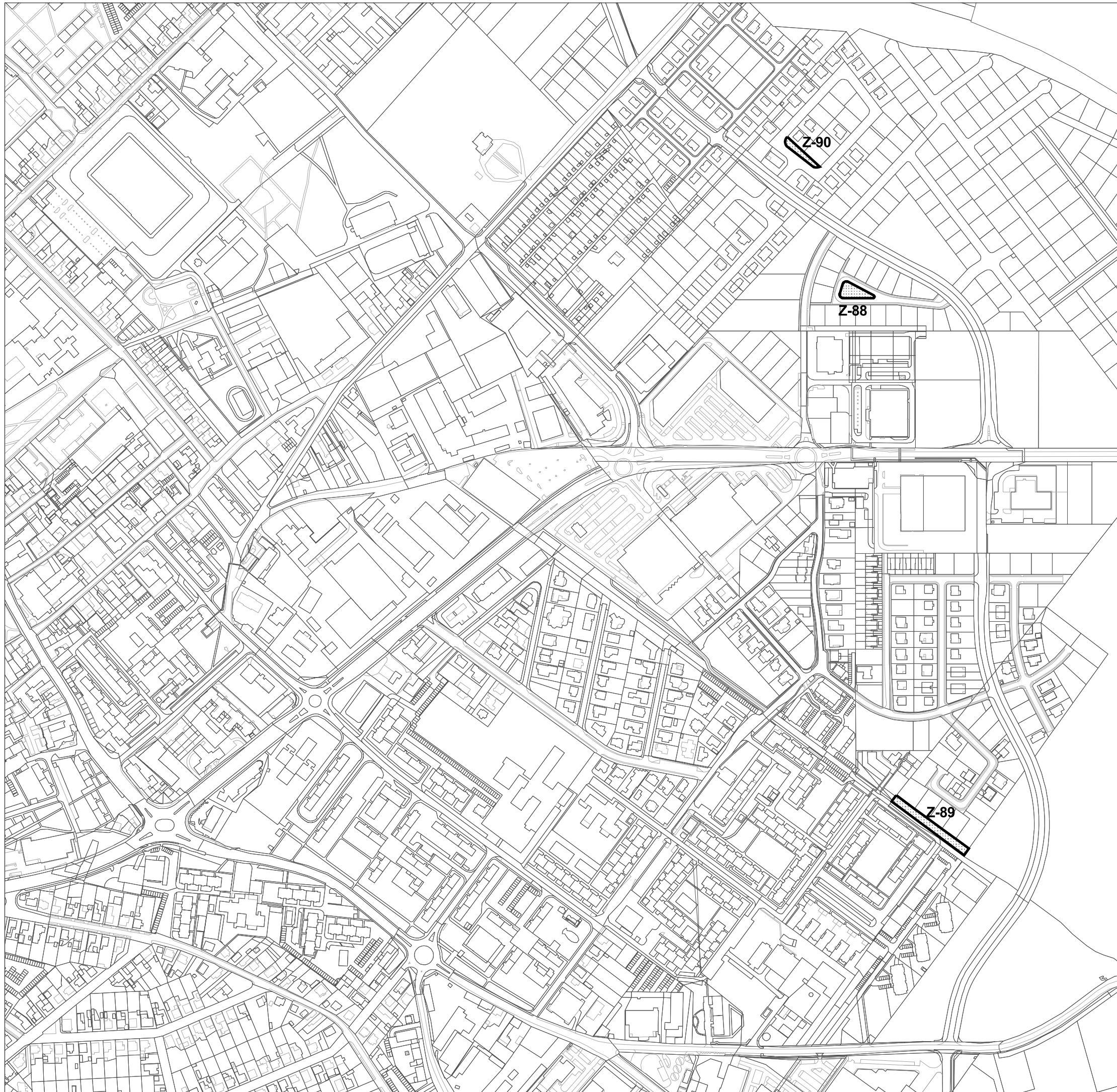
MIERKA
1 : 5000

Obstarávateľ: Mesto Dunajská Streda
Spracovateľ: AUREX, s.r.o., Bratislava
Hlavný riešiteľ: Ing. arch. Ľubomír Klaučo
Zodpovedný riešiteľ: Ing. arch. Lenka Stankovská
Dátum: 2021



LEGENDA

-  hranica zastavaného územia
-  rozvojové územia
- Z-89** označenie lokality zmeny
-  zrušené líniové javy



Územný plán mesta Dunajská Streda Zmeny a doplnky 15/2021

Návrh dopravného vybavenia

podklad

MIERKA
1 : 5000

Obstarávateľ: Mesto Dunajská Streda
Spracovateľ: AUREX, s.r.o., Bratislava
Hlavný riešiteľ: Ing. arch. Ľubomír Klaučo
Zodpovedný riešiteľ: Ing. arch. Lenka Stankovská
Dátum: 2021



LEGENDA

- Hranica katastrálneho územia k 1.1.1990
- Urbanistický obvod
- Hranica zastavaného územia
- Hranica z. ú. podľa schválených ZaD
- Parcela

Cestné komunikácie

- | Stav | Návrh | Výhľad |
|------|-------|---------------------|
| | | rýchlostná cesta |
| | | cesta I. triedy |
| | | cesta II. triedy |
| | | cesta III. triedy |
| | | funkčná trieda - B1 |
| | | funkčná trieda - B2 |
| | | funkčná trieda - B3 |
| | | funkčná trieda - C1 |
| | | funkčná trieda - C2 |
| | | funkčná trieda - C3 |
| | | funkčná trieda - D1 |
| | | funkčná trieda - D3 |

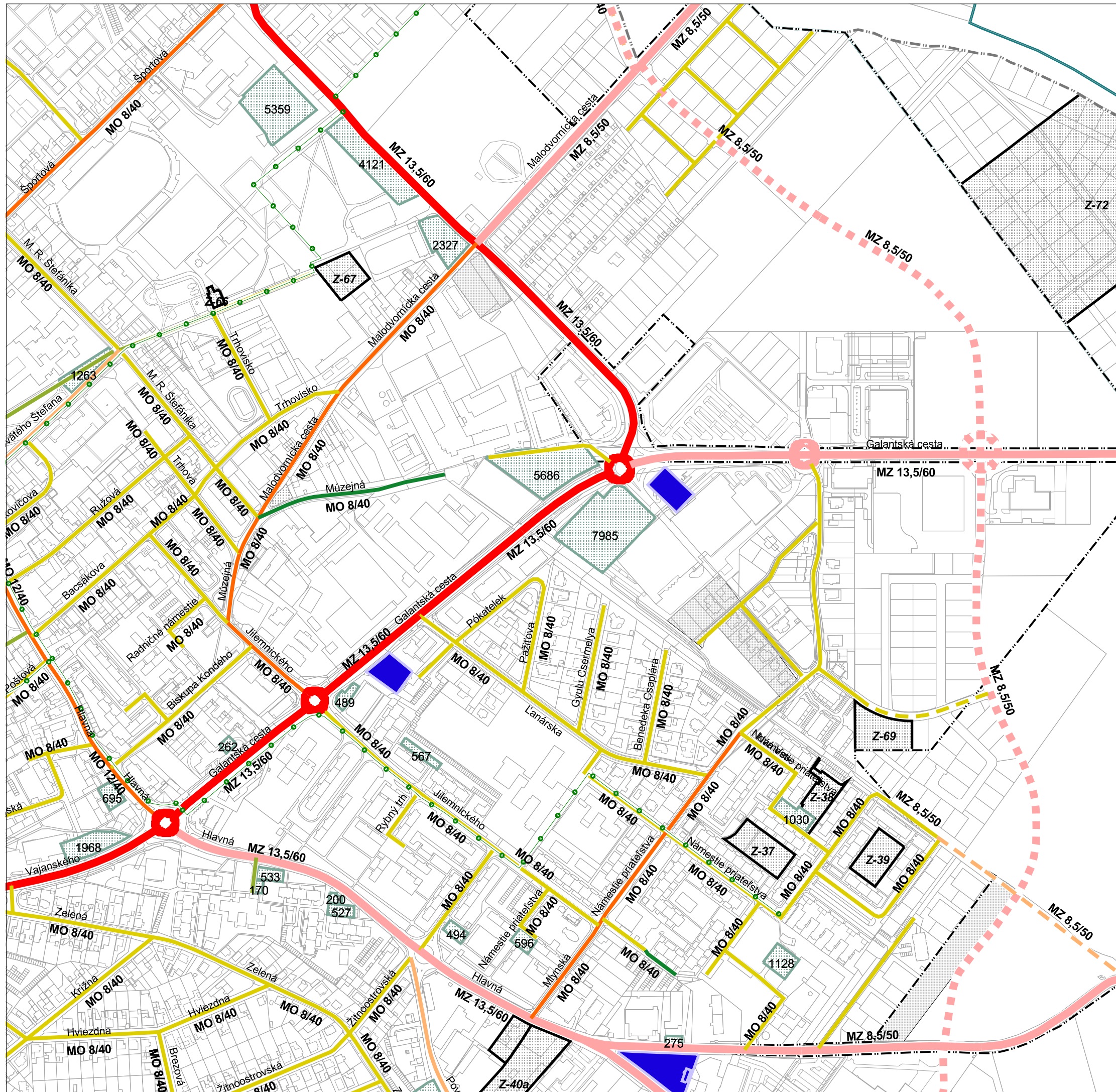
- Železničná trať
- Železničná vlečka

- Cyklistické trasy

- Zastávky integrovaného systému RD
- Plochy statickej dopravy - sústredené parkovanie

Plochy dopravných zariadení

- Čerpacie stanice PHL
- Zariadenia autobusovej dopravy
- Železnica



Územný plán mesta Dunajská Streda Zmeny a doplnky 15/2021

**Zábery
poľnohospodárskej pôdy**






priesvitka

MIERKA
1:5 000



Hlavný riešiteľ : Ing. arch. Ľubomír Klaučo
Zodpovedný riešiteľ : Ing. arch. Lenka Stankovská
Obstarávateľ : Mesto Dunajská Streda
Spracovateľ : AUREX, s.r.o.
Dátum : 2021






LEGENDA

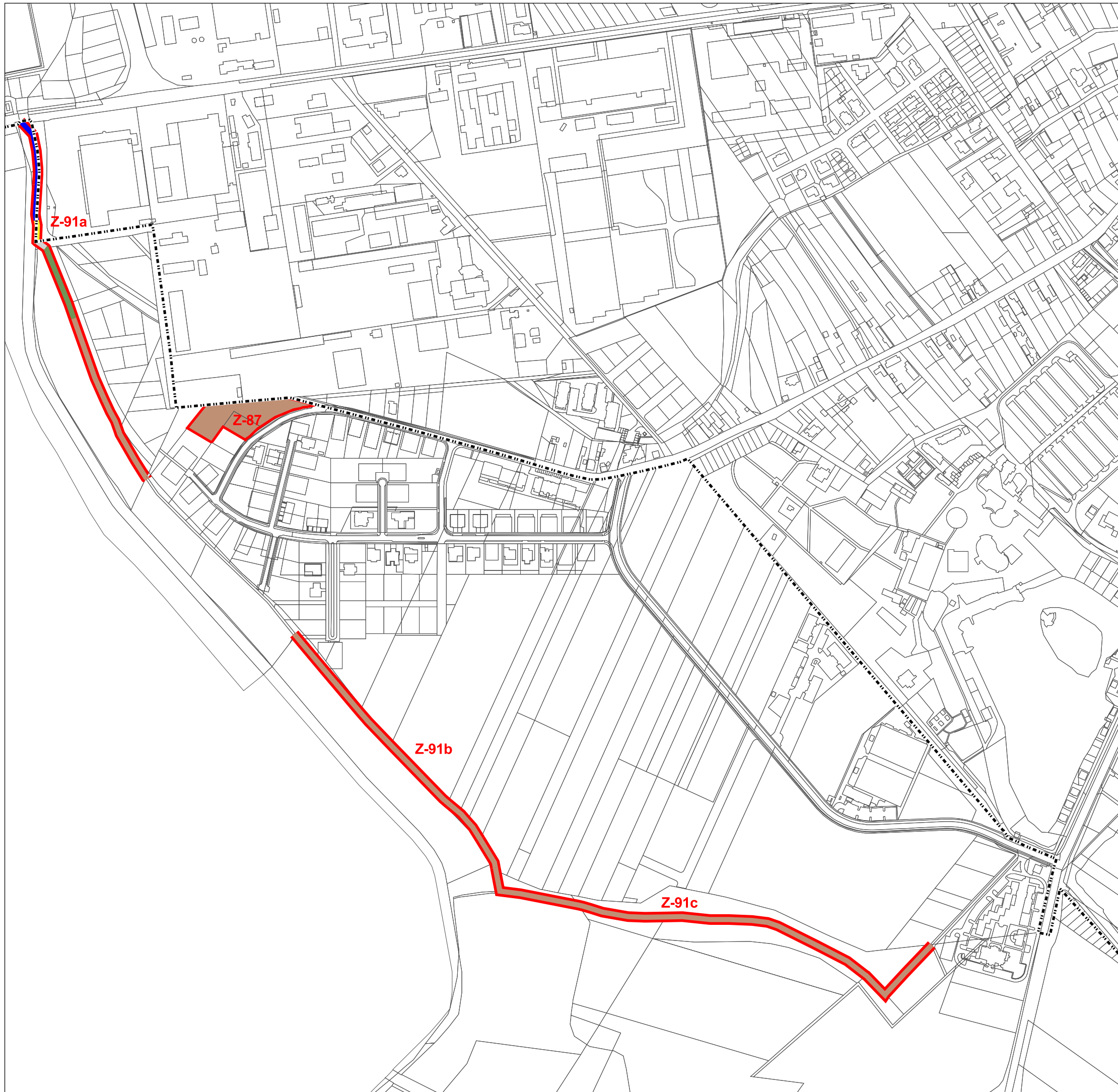
-  hranica riešeného územia
-  hranica katastrálneho územia
-  hranica zastavaného územia - stav
-  hranica záberu PPF
-  Z-89 označenie zmeny

Poľnohospodárska pôda

-  Orná pôda
-  Vodná plocha

Nepoľnohospodárska pôda

-  Lesná pôda
-  Zastavaná plocha
-  Ostatná plocha



Územný plán mesta Dunajská Streda Zmeny a doplnky 15/2021






**Zábery
poľnohospodárskej pôdy**

podklad
MIERKA
1:5 000

Hlavný riešiteľ : Ing. arch. **Lubomír Klaučo**
Zodpovedný riešiteľ : Ing. arch. **Lenka Stankovská**
Obstarávateľ : **Mesto Dunajská Streda**
Spracovateľ : **AUREX, s.r.o.**
Dátum : **2021**






LEGENDA

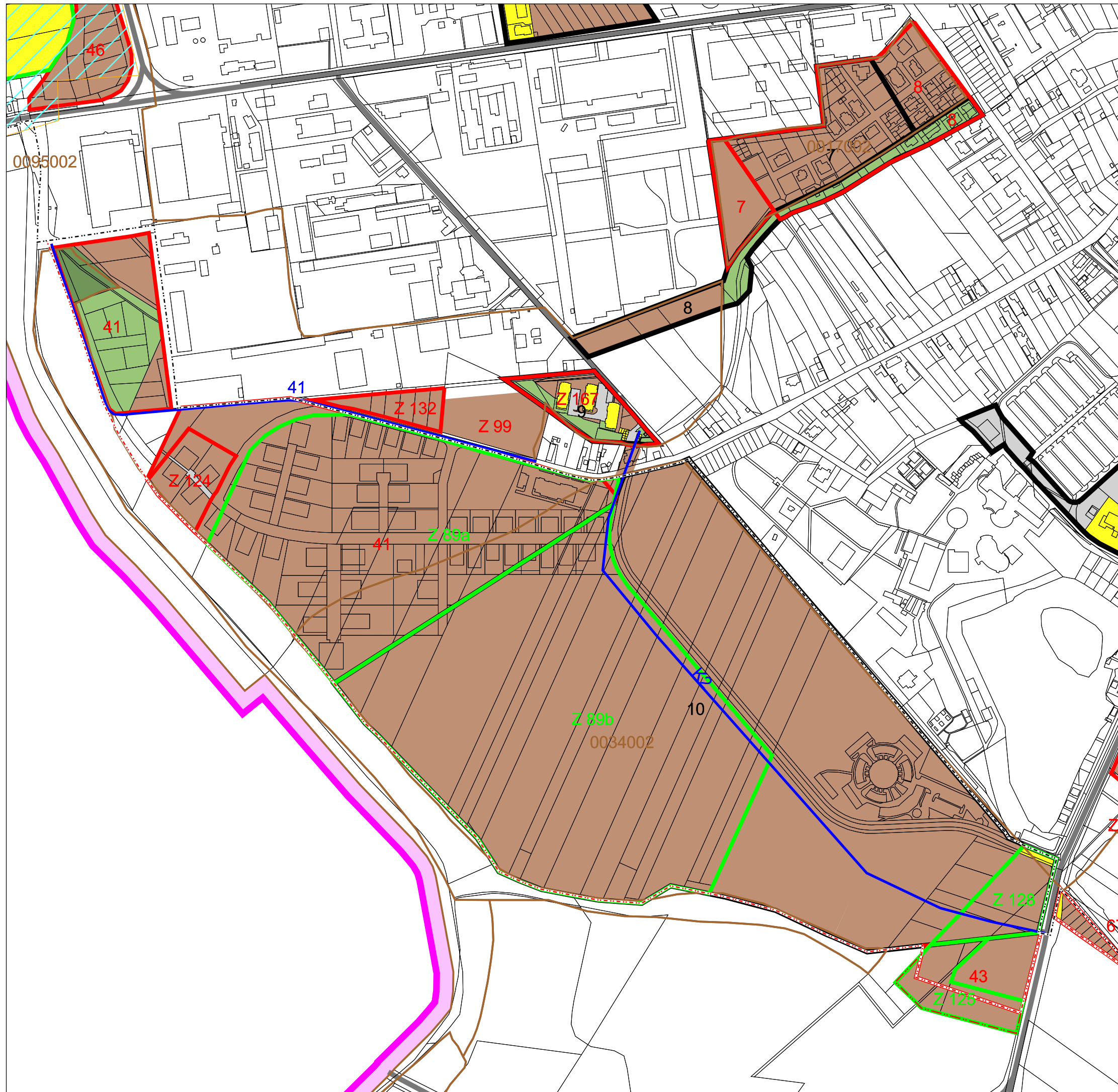
-  hranica riešeného územia
-  hranica katastrálneho územia
-  hranica zastavaného územia - stav
-  hranica záberu PPF
-  hranica záberu PPF so zmenou funkcie
- Z 110** označenie lokality záberu

Poľnohospodárska pôda

-  orná pôda
-  vinica
-  záhrada
-  trvalý trávny porast

Nepoľnohospodárska pôda

-  zastavaná plocha
-  ostatná plocha
-  vodná plocha



Územný plán mesta Dunajská Streda Zmeny a doplnky 15/2021

**Zábery
poľnohospodárskej pôdy**






priesvitka

MIERKA
1:5 000

Hlavný riešiteľ : Ing. arch. Ľubomír Klaučo
Zodpovedný riešiteľ : Ing. arch. Lenka Stankovská
Obstarávateľ : Mesto Dunajská Streda
Spracovateľ : AUREX, s.r.o.
Dátum : 2021






LEGENDA

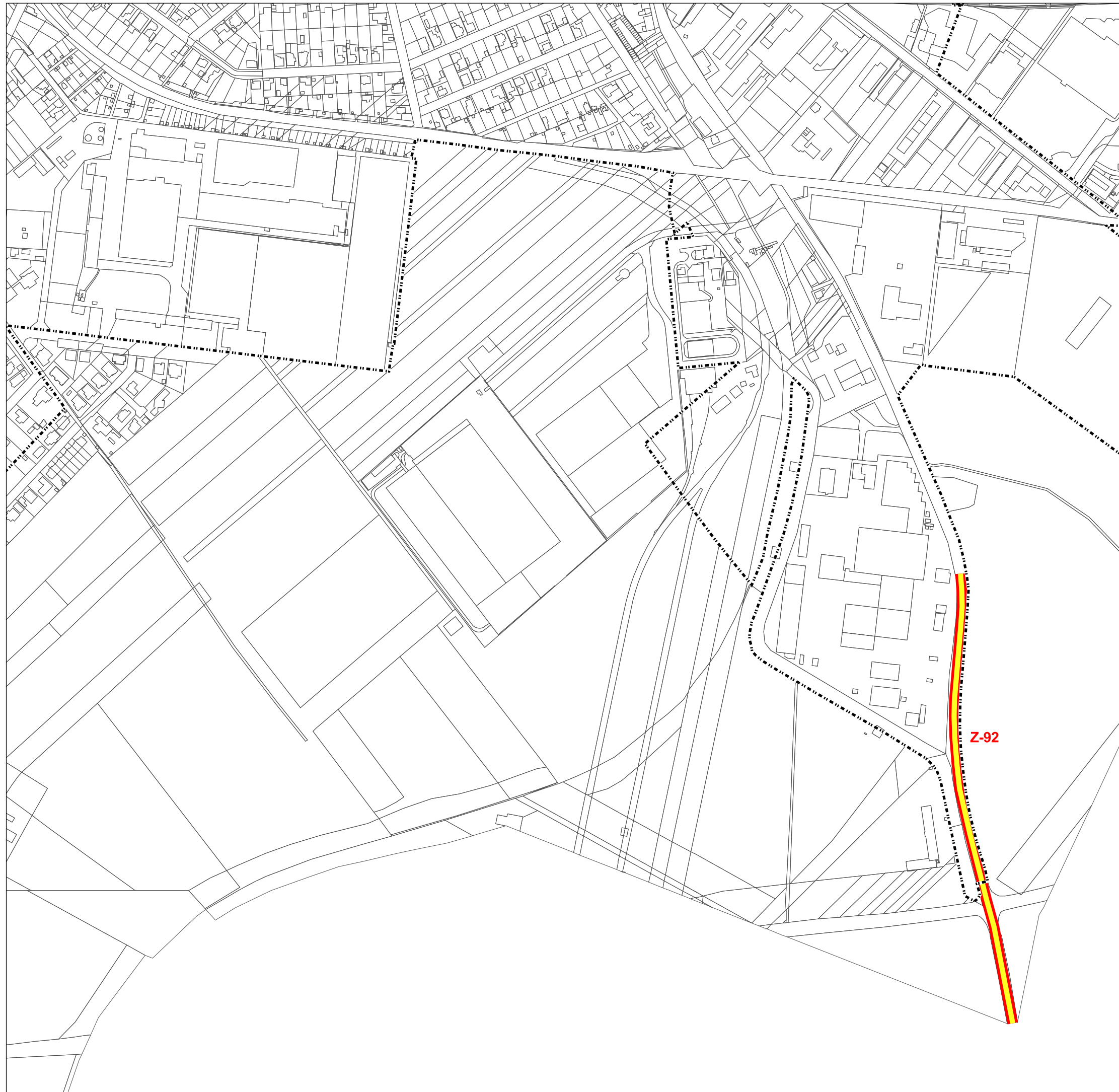
-  hranica riešeného územia
-  hranica katastrálneho územia
-  hranica zastavaného územia - stav
-  hranica záberu PPF
-  **Z-89** označenie zmeny

Poľnohospodárska pôda

-  Orná pôda
-  Vodná plocha

Nepoľnohospodárska pôda

-  Lesná pôda
-  Zastavaná plocha
-  Ostatná plocha



Územný plán mesta Dunajská Streda Zmeny a doplnky 15/2021

**Zábery
poľnohospodárskej pôdy**

podklad
MIERKA
1:5 000

Hlavný riešiteľ : Ing. arch. **Lubomír Klaučo**
Zodpovedný riešiteľ : Ing. arch. **Lenka Stankovská**
Obstarávateľ : **Mesto Dunajská Streda**
Spracovateľ : **AUREX, s.r.o.**
Dátum : **2021**



LEGENDA

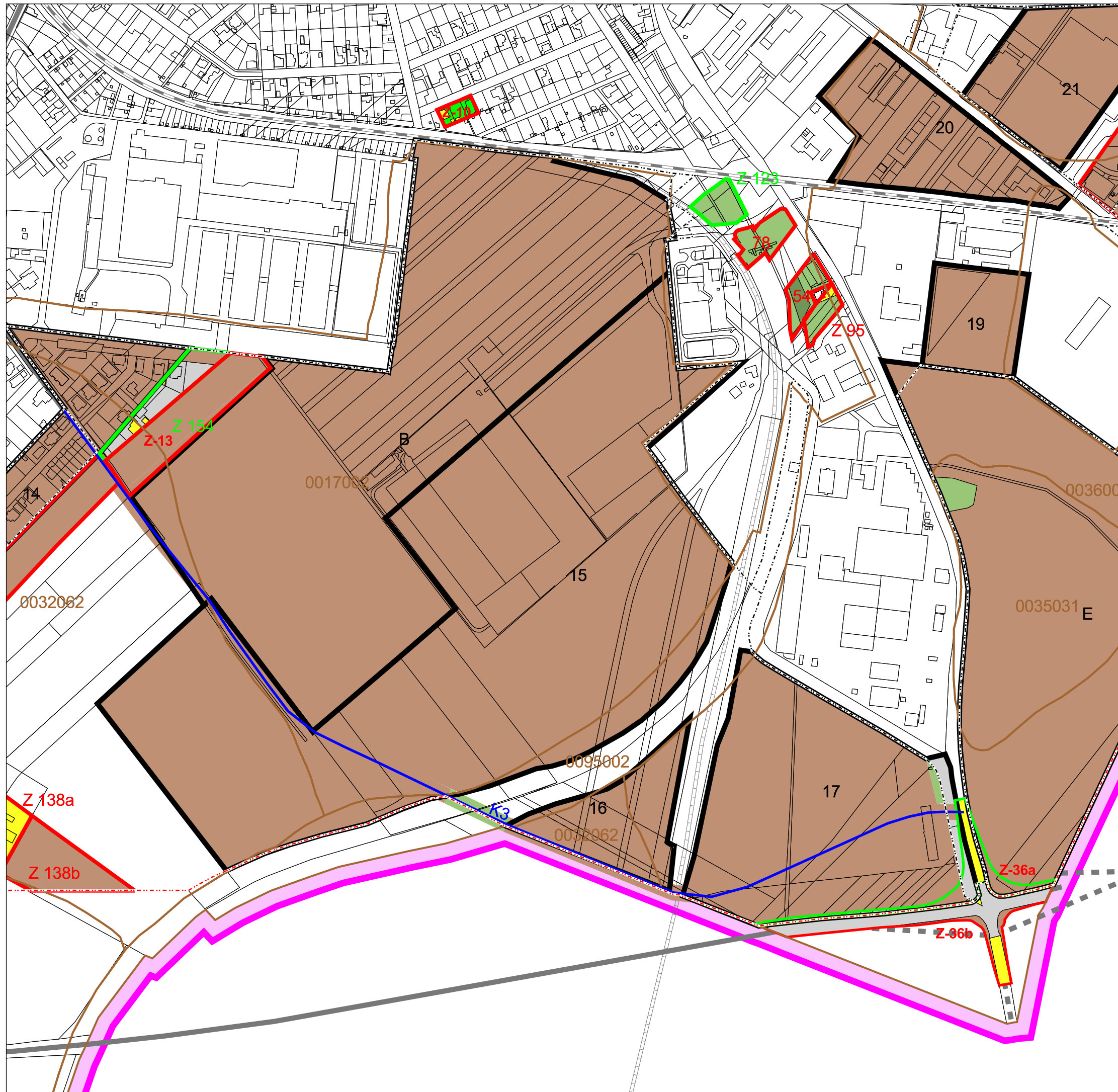
- hranica riešeného územia
- hranica katastrálneho územia
- hranica zastavaného územia - stav
- hranica záberu PPF
- hranica záberu PPF so zmenou funkcie
- Z 110** označenie lokality záberu

Poľnohospodárska pôda

- orná pôda
- vinica
- záhrada
- trvalý trávny porast

Nepoľnohospodárska pôda

- zastavaná plocha
- ostatná plocha
- vodná plocha



Územný plán mesta Dunajská Streda Zmeny a doplnky 15/2021

**Zábery
poľnohospodárskej pôdy**






priesvitka

MIERKA
1:5 000



Hlavný riešiteľ : Ing. arch. *Lubomír Klaučo*
Zodpovedný riešiteľ : Ing. arch. *Lenka Stankovská*
Obstarávateľ : *Mesto Dunajská Streda*
Spracovateľ : *AUREX, s.r.o.*
Dátum : *2021*






LEGENDA

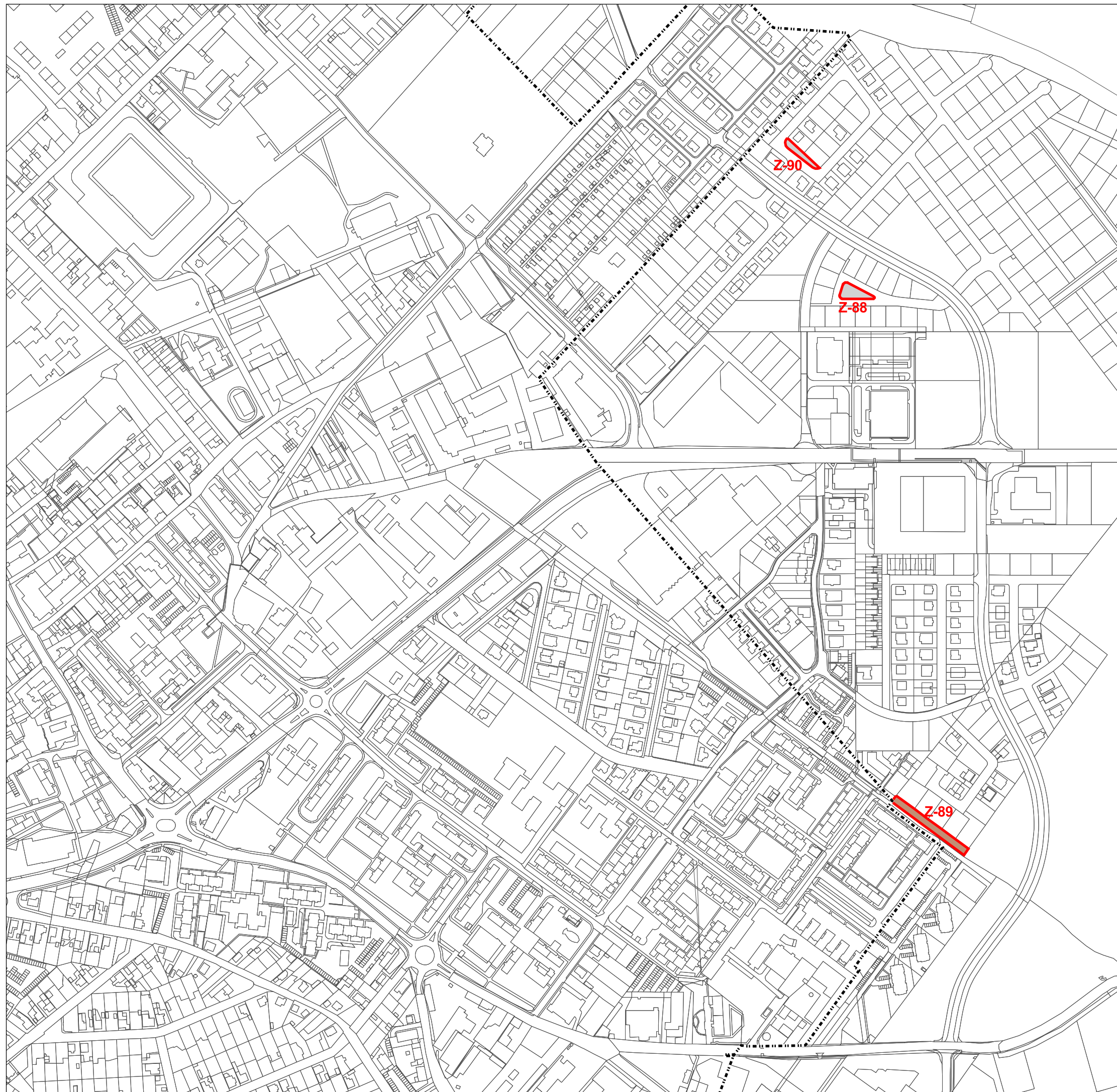
-  hranica riešeného územia
-  hranica katastrálneho územia
-  hranica zastavaného územia - stav
-  hranica záberu PPF
-  **Z-89** označenie zmeny

Poľnohospodárska pôda

-  Orná pôda
-  Vodná plocha

Nepoľnohospodárska pôda

-  Lesná pôda
-  Zastavaná plocha
-  Ostatná plocha



Územný plán mesta Dunajská Streda Zmeny a doplnky 15/2021






**Zábery
poľnohospodárskej pôdy**

podklad **MIERKA**
1:5 000

Hlavný riešiteľ : Ing. arch. **Lubomír Klaučo**
Zodpovedný riešiteľ : Ing. arch. **Lenka Stankovská**
Obstarávateľ : **Mesto Dunajská Streda**
Spracovateľ : **AUREX, s.r.o.**
Dátum : **2021**






LEGENDA

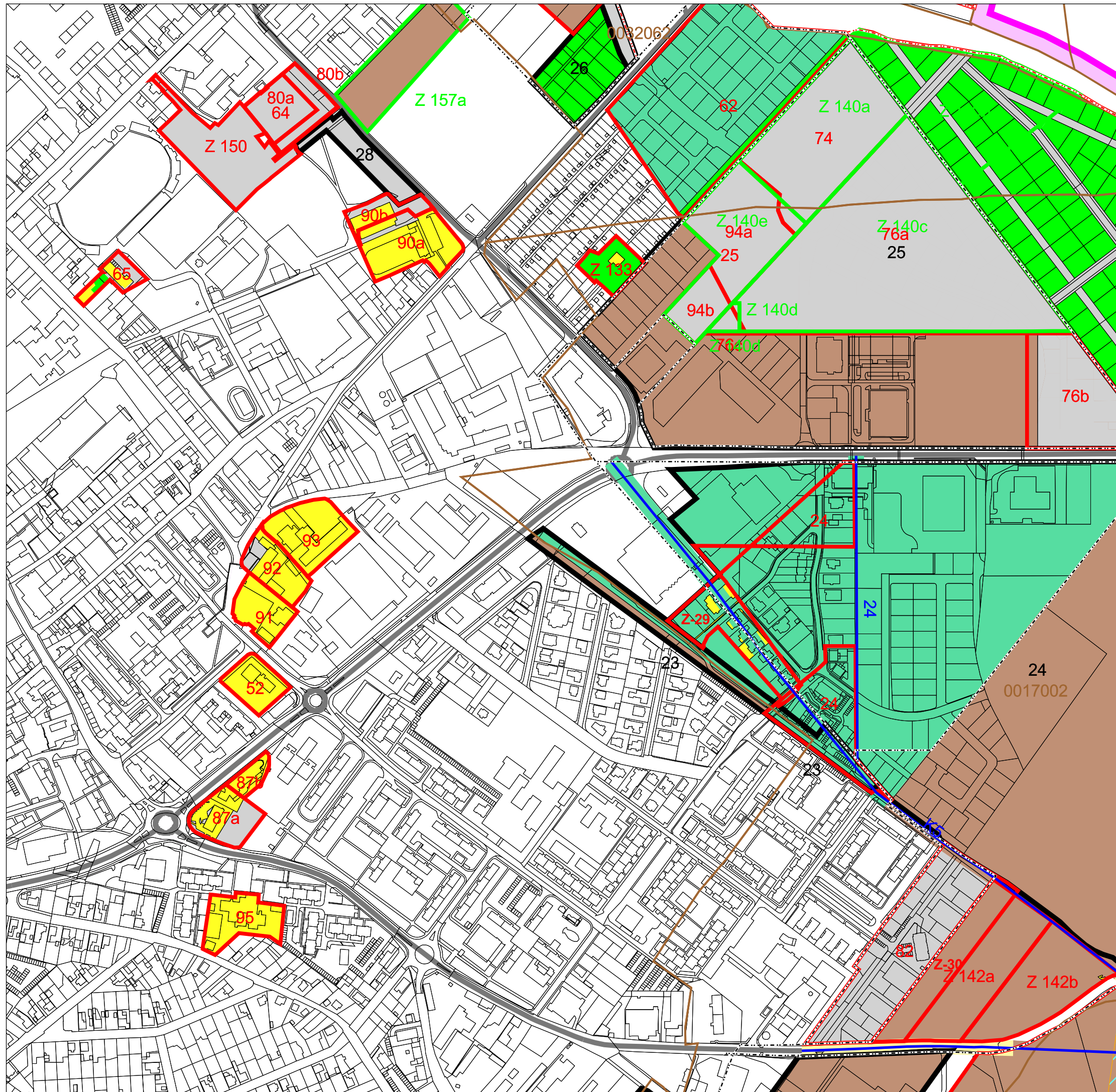
-  hranica riešeného územia
-  hranica katastrálneho územia
-  hranica zastavaného územia - stav
-  hranica záberu PPF
-  hranica záberu PPF so zmenou funkcie
- Z 110** označenie lokality záberu

Pol'nohospodárska pôda

-  orná pôda
-  vinica
-  záhrada
-  trvalý trávny porast

Nepoľnohospodárska pôda

-  zastavaná plocha
-  ostatná plocha
-  vodná plocha



Územný plán mesta Dunajská Streda Zmeny a doplnky 15/2021

**Regulácia funkčného
a priestorového usporiadania
a vymedzenie verejnoprospešných stavieb**




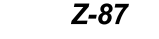
priesvitka

MIERKA
1 : 5000

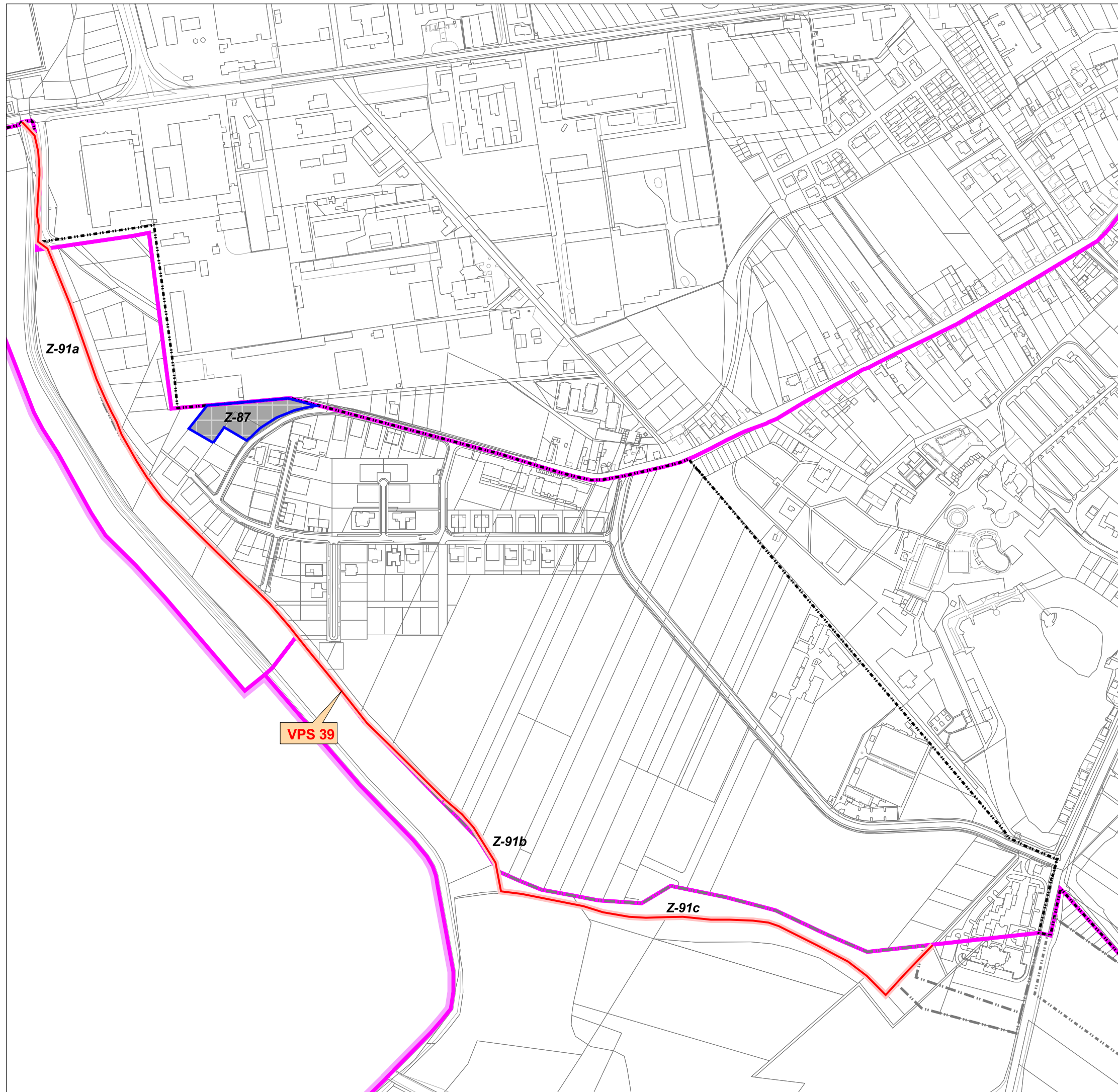
Obstarávateľ: Mesto Dunajská Streda
Spracovateľ: AUREX, s.r.o., Bratislava
Hlavný riešiteľ: Ing. arch. Ľubomír Klaučo
Zodpovedný riešiteľ: Ing. arch. Lenka Stankovská
Dátum: 2021



LEGENDA

-  hranica ZÚJ
-  hranica zastavaného územia
-  hranica regulačného bloku
-  označenie lokality zmeny

Poradové číslo bloku	Kód funkčného využitia	Etapa	Smerná podlaž.	Index zastav. (%)	Podiel zelene (%)	Index podlaž. plôch
Z-87	MZ	N	0	0	0	0.0



Územný plán mesta Dunajská Streda Zmeny a doplnky 15/2021

Regulácia funkčného a priestorového usporiadania a vymedzenie verejnoprospešných stavieb *podklad*

MIERKA
1 : 5000

Obstarávateľ: Mesto Dunajská Streda
Spracovateľ: AUREX, s.r.o., Bratislava
Hlavný riešiteľ: Ing. arch. Ľubomír Klaučo
Zodpovedný riešiteľ: Ing. arch. Lenka Stankovská
Dátum: 2021



LEGENDA:

- Hranica intravilánu - stav
- Rozšírenie hranice intravilánu v znení ZaD ÚPN

- Plocha železničnej dopravy
- Plocha mestskej zelene
- Orná pôda
- Plocha lesných porastov
- Vodná plocha, vodný tok
- Pešia plocha
- Objekt zapísaný do ÚZPF
- Hranica regulačného bloku
- Označenie regulačného bloku

Etapizácia návrhu

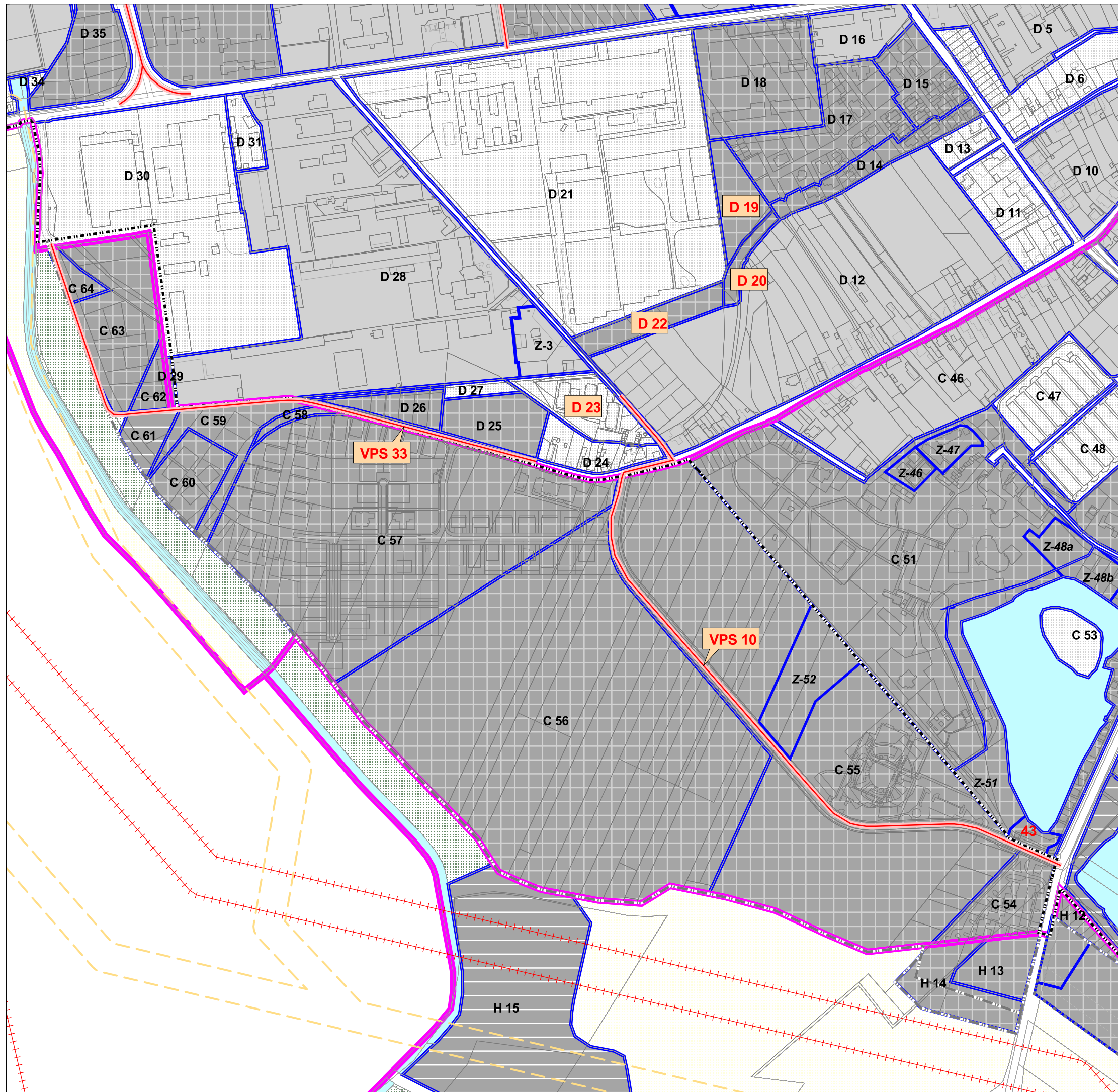
- Návrh
- Výhľad
- Zmena funkčného využitia a intenzifikácia

Ochranné a bezpečnostné pásma

- Ochranné pásmo NKP
- Navrhované ochranné pásmo NKP
- PHO I. stupňa - vodný zdroj
- PHO - prečerpávací stanica odpadových vôd
- Bezpečnostné pásmo 110 kV el. vedení
- Bezpečnostné pásmo VTL plynovodov
- Ochranné pásmo železnice
- Národná prírodná rezervácia
- Chránený strom

Verejnoprospešné stavby

- Verejnoprospešná stavba - líniová
- Verejnoprospešná stavba - bodová
- Označenie verejnoprospešnej stavby



Územný plán mesta Dunajská Streda Zmeny a doplnky 15/2021

**Regulácia funkčného
a priestorového usporiadania
a vymedzenie verejnoprospešných stavieb**





priesvitka

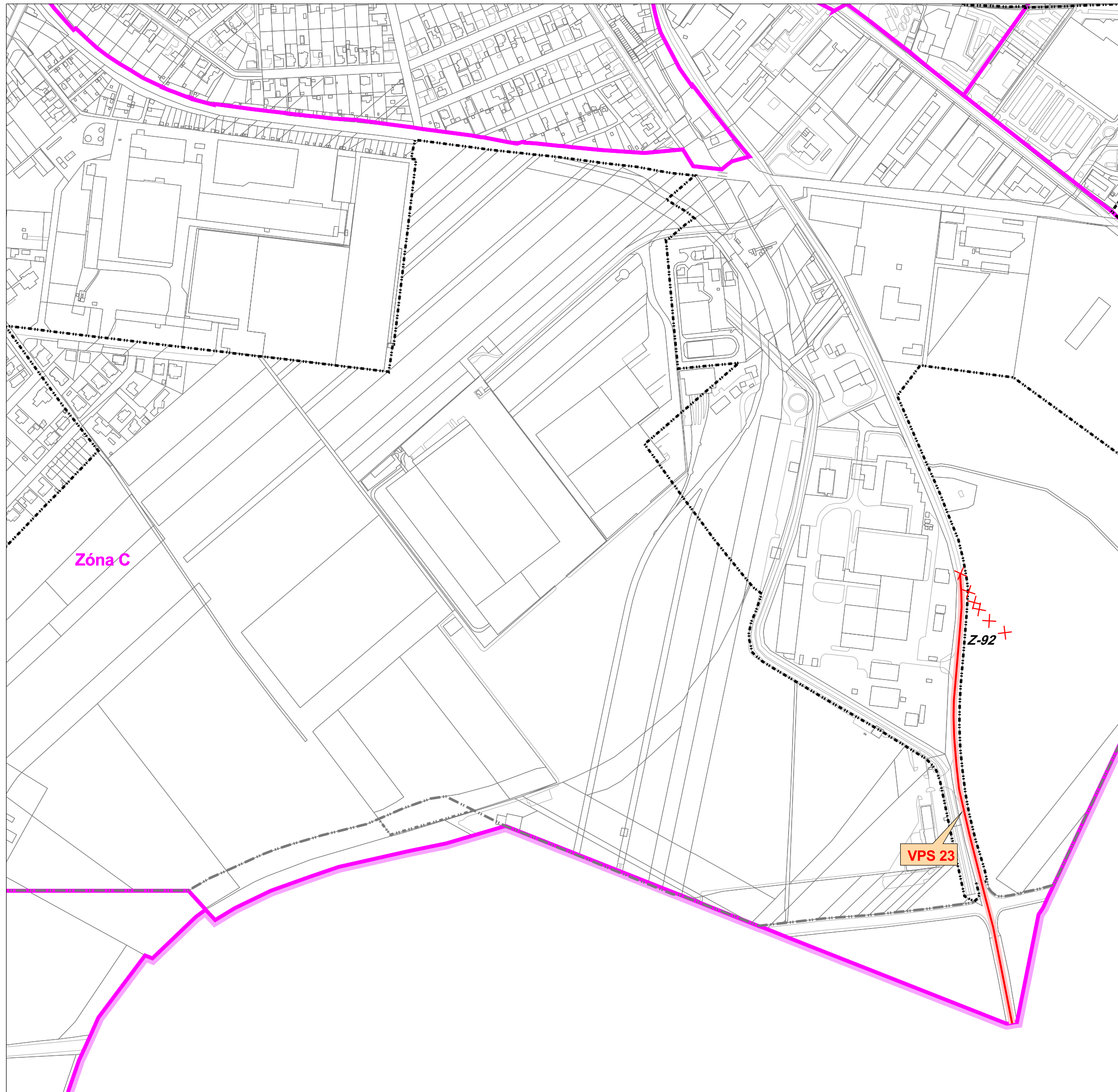
MIERKA
1 : 5000

Obstarávateľ: Mesto Dunajská Streda
Spracovateľ: AUREX, s.r.o., Bratislava
Hlavný riešiteľ: Ing. arch. Ľubomír Klaučo
Zodpovedný riešiteľ: Ing. arch. Lenka Stankovská
Dátum: 2021



LEGENDA

-  hranica ZÚJ
-  hranica zastavaného územia
-  hranica regulačného bloku
- Z-87** označenie lokality zmeny
-  líniové javy na zrušenie



Územný plán mesta Dunajská Streda Zmeny a doplnky 15/2021

Regulácia funkčného a priestorového usporiadania a vymedzenie verejnoprospešných stavieb podklad

MIERKA
1 : 5000

Obstarávateľ: Mesto Dunajská Streda
Spracovateľ: AUREX, s.r.o., Bratislava
Hlavný riešiteľ: Ing. arch. Ľubomír Klaučo
Zodpovedný riešiteľ: Ing. arch. Lenka Stankovská
Dátum: 2021



LEGENDA:

- Hranica intravilánu - stav
- - - Rozšírenie hranice intravilánu v znení ZaD ÚPN

- Plocha železničnej dopravy
- Plocha mestskej zelene
- Orná pôda
- Plocha lesných porastov
- Vodná plocha, vodný tok
- Pešia plocha
- Objekt zapísaný do ÚZPF
- Hranica regulačného bloku
- Označenie regulačného bloku

Etapizácia návrhu

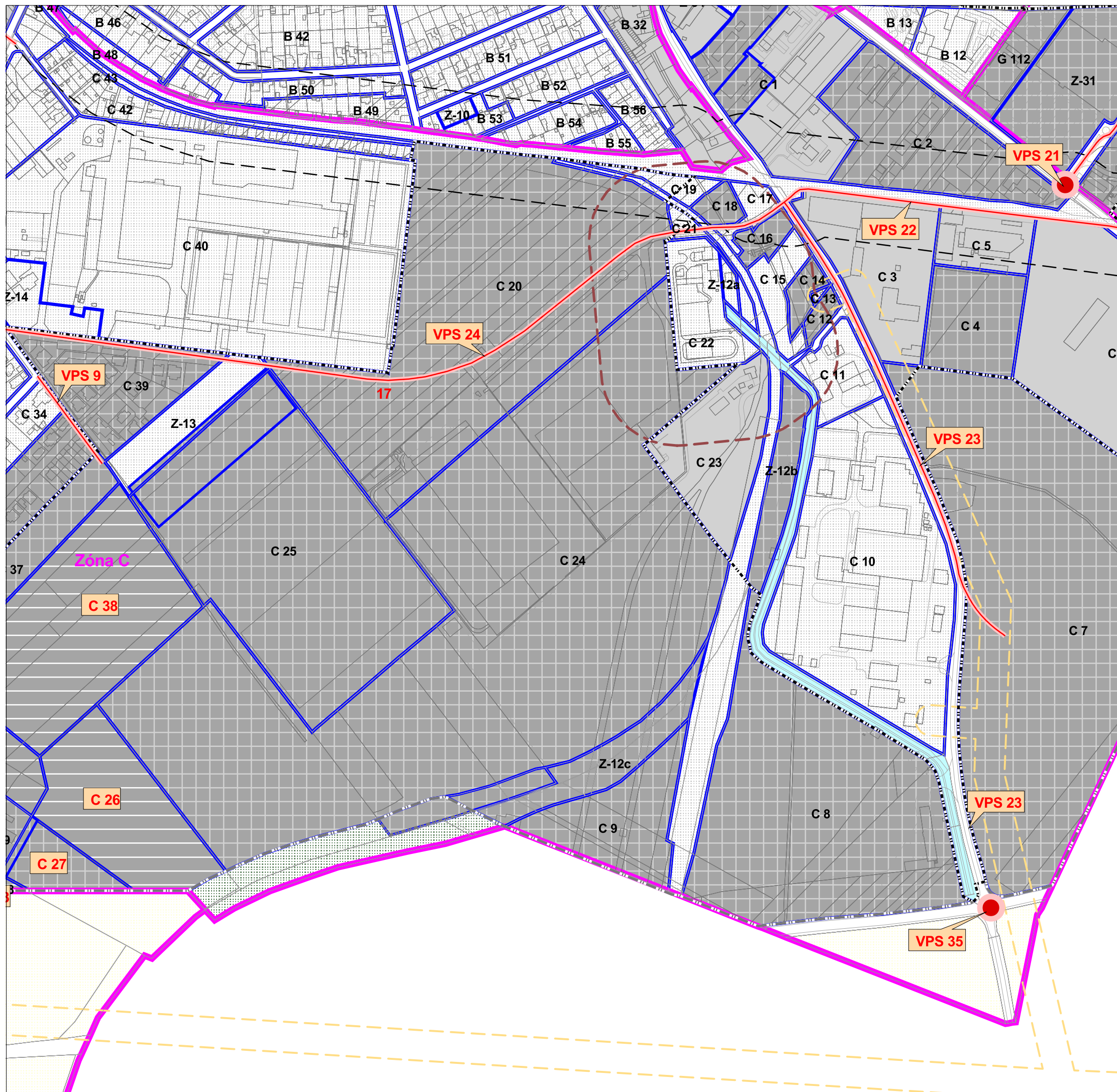
- Návrh
- Výhľad
- Zmena funkčného využitia a intenzifikácia

Ochranné a bezpečnostné pásma

- Ochranné pásmo NKP
- Navrhované ochranné pásmo NKP
- PHO I. stupňa - vodný zdroj
- PHO - prečerpávací stanica odpadových vôd
- Bezpečnostné pásmo 110 kV el. vedení
- Bezpečnostné pásmo VTL plynovodov
- Ochranné pásmo železnice
- Národná prírodná rezervácia
- Chránený strom

Verejnoprospešné stavby

- Verejnoprospešná stavba - líniová
- Verejnoprospešná stavba - bodová
- Označenie verejnoprospešnej stavby



Územný plán mesta Dunajská Streda Zmeny a doplnky 15/2021

**Regulácia funkčného
a priestorového usporiadania
a vymedzenie verejnospesných stavieb**





priesvitka

MIERKA
1 : 5000

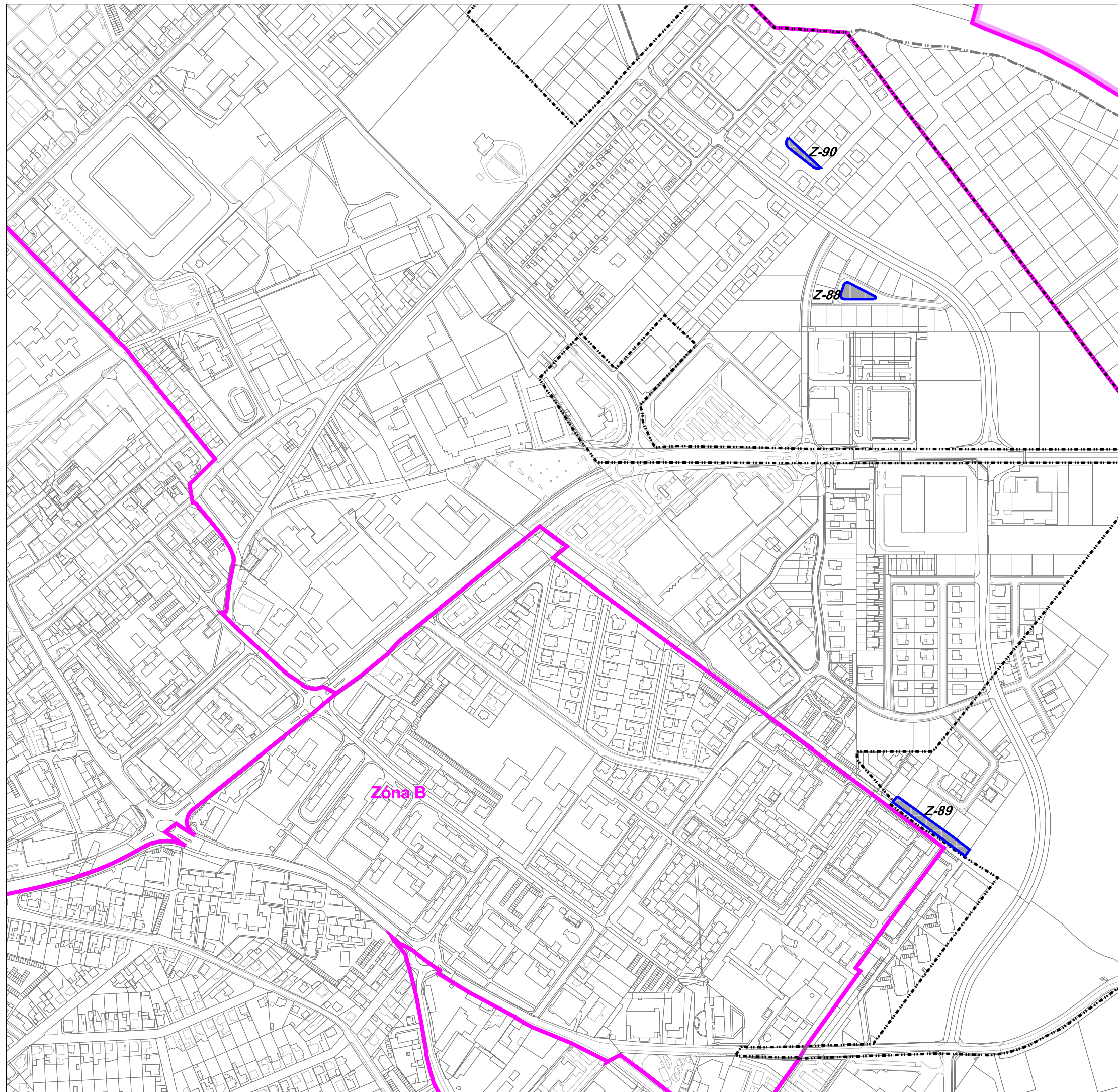
Obstarávateľ: Mesto Dunajská Streda
Spracovateľ: AUREX, s.r.o., Bratislava
Hlavný riešiteľ: Ing. arch. Ľubomír Klaučo
Zodpovedný riešiteľ: Ing. arch. Lenka Stankovská
Dátum: 2021



LEGENDA

-  hranica ZÚJ
-  hranica zastavaného územia
-  hranica regulačného bloku
-  označenie lokality zmeny

Poradové číslo bloku	Kód funkčného využitia	Etapa	Smerná podlaž.	Index zastav. (%)	Podiel zelene (%)	Index podlaž. plôch
Z-88	MZ	N	0	0	0	0.0
Z-89	MZ	N	0	0	0	0.0
Z-90	MZ	N	0	0	0	0.0



Územný plán mesta Dunajská Streda Zmeny a doplnky 15/2021

Regulácia funkčného a priestorového usporiadania a vymedzenie verejnoprospešných stavieb

podklad

MIERKA
1 : 5000

Obstarávateľ: Mesto Dunajská Streda
Spracovateľ: AUREX, s.r.o., Bratislava
Hlavný riešiteľ: Ing. arch. Ľubomír Klaučo
Zodpovedný riešiteľ: Ing. arch. Lenka Stankovská
Dátum: 2021



LEGENDA:

- Hranica intravilánu - stav
- Rozšírenie hranice intravilánu v znení ZaD ÚPN

- Plocha železničnej dopravy
- Plocha mestskej zelene
- Orná pôda
- Plocha lesných porastov
- Vodná plocha, vodný tok
- Pešia plocha
- Objekt zapísaný do ÚZPF
- Hranica regulačného bloku
- A 1 Označenie regulačného bloku

Etapizácia návrhu

- Návrh
- Výhľad
- Zmena funkčného využitia a intenzifikácia

Ochranné a bezpečnostné pásma

- Ochranné pásmo NKP
- Navrhované ochranné pásmo NKP
- PHO I. stupňa - vodný zdroj
- PHO - prečerpávací stanica odpadových vôd
- Bezpečnostné pásmo 110 kV el. vedení
- Bezpečnostné pásmo VTL plynovodov
- Ochranné pásmo železnice
- Národná prírodná rezervácia
- Chránený strom

Verejnoprospešné stavby

- Verejnoprospešná stavba - líniová
- Verejnoprospešná stavba - bodová
- VPS 1 C 26 Označenie verejnoprospešnej stavby

