

SOUTHERM

SOUTHERM, s.r.o.
Športová 4021/13 A
92901 Dunajská Streda
IČO : 34152644 DIČ.

Mestský úrad Dunajská Streda	
Dátum: 03 -12- 2018	
Podacie číslo	Číslo spisu: 293c
Prílohy/istý	Vybavuje:

Mestský úrad

Hlavná 50/16
929 01 Dunajská Streda

Vaša značka

Vybavuje

Telefón

031/5522231

Dunajská Streda

3.12.2018

VEC: Žiadosť o zápis vecného bremena

Southern s.r.o. Vás žiada o zápis vecného bremena na pozemky vo vlastníctve Mesta Dunajská Streda za uložené teplovodné potrubia okruhu PK Západ Dunajská Streda. V prílohe Vám pripájame znalecký posudok číslo 144/2018 vo veci stanovenia všeobecnej hodnoty jednorázovej odplaty hore uvedeného vecného bremena.

S pozdravom

SOUTHERM
Športová 4021/13 A
929 01 Dunajská Streda
Mgr. *Eva Tóthová*
konateľ

SOUTHERM
Športová 4021/13 A
929 01 Dunajská Streda
Mgr. *Viliam Varga*
konateľ

E-mail: sekretariat@southern.sk

Spoločnosť je zapísaná v Obchodnom registri Okresného súdu Trnava , oddiel : Sro , vložka č.: 2493/T



OBCHODNÝ REGISTER

NA INTERNETE

Slovensky  |  English

Výpis z Obchodného registra Okresného súdu Trnava

Tento výpis má len informatívny charakter a nie je použiteľný pre právne úkony !

Oddiel: Sro		Vložka číslo: 2493/T
Obchodné meno:	SOUTHERM, s.r.o.	(od: 18.12.1996)
Sídlo:	Športová 4021/13 A Dunajská Streda 929 01	(od: 14.05.2001)
IČO:	34 152 644	(od: 18.12.1996)
Deň zápisu:	18.12.1996	(od: 18.12.1996)
Právna forma:	Spoločnosť s ručením obmedzeným	(od: 18.12.1996)
Predmet činnosti:	revízia vyhradených elektrických zariadení - Elektroinštalatérsstvo montáž a opravy meracej a regulačnej techniky sprostredkovateľská činnosť obchodná činnosť v rámci voľnej živnosti vodoinštalatérsstvo a kúrenárske práce výroba, rozvod a dodávka tepla a teplej užitkovej vody klampiarstvo automatizované spracovanie dát vedenie účtovníctva realitná agentúra - sprostredkovanie kúpy a predaja nehnuteľností obstarávanie služieb spojených s riadnym užívaním bytov, obytných domov a nebytových priestorov administratívne služby činnosť podnikateľských, organizačných a ekonomických poradcov	(od: 18.12.1996) (od: 18.12.1996) (od: 18.12.1996) (od: 18.12.1996) (od: 18.12.1996) (od: 18.12.1996) (od: 27.10.1997) (od: 27.10.1997) (od: 27.10.1997) (od: 27.10.1997) (od: 27.10.1997) (od: 13.05.2016) (od: 13.05.2016)
Spoločníci:	GGE a.s. Pekná cesta 6 Bratislava 834 03	(od: 15.07.2008)
Výška vkladu každého spoločníka:	GGE a.s. Vklad: 10 000 EUR (peňažný vklad) Splatené: 10 000 EUR Záložné právo: Záložné právo na obchodný podiel spoločníka GGE, a.s., spoločnosti založenej v Slovenskej republike, so sídlom Pekná cesta 6, Bratislava 834 03, Slovenská republika, IČO: 36 746 941, v spoločnosti SOUTHERM, s.r.o., so sídlom Športová 4021/13 A, Dunajská Streda 929 01 Slovenská republika, IČO: 34 152 644, v prospech UniCredit Bank Czech Republic and Slovakia, a.s., so sídlom Želetavská 1525/1, Praha 4 - Michle 140 92, Česká republika, IČO : 649 48 242, konajúca prostredníctvom svojej pobočky UniCredit Bank Czech Republic and Slovakia, a.s., pobočka zahraničnej banky, so sídlom Šancová 1/A, Bratislava 813 33, IČO : 47 251 336, ako záložného veriteľa zriadené na základe Zmluvy o zriadení záložného práva na obchodný podiel zo dňa 13.11.2015. Záložné právo na obchodný podiel spoločníka GGE a.s., spoločnosti založenej v Slovenskej republike, so sídlom Pekná cesta 6, Bratislava 834 03, Slovenská republika, IČO: 47 257 814 v spoločnosti SOUTHERM, s.r.o. so sídlom Športová 4021/13 A, Dunajská Streda 929 01 Slovenská republika, IČO: 34 152 644, v prospech UniCredit Bank Czech Republic and Slovakia, a.s., so sídlom Želetavská 1525/1, Praha 4 – Michle, 14092, Česká republika, IČO: 649 48 242, konajúca prostredníctvom svojej pobočky UniCredit Bank Czech Republic and Slovakia, a.s., pobočka zahraničnej banky, so sídlom Šancová 1/A, Bratislava 813 33, IČO: 47 251 336, ako záložného veriteľa zriadené na základe Zmluvy o zriadení záložného práva na obchodný podiel zo dňa 18.08.2016.	(od: 27.08.2016)
Štatutárny orgán:	konateľka Ing. Viljem Varga 9 01 Vznik funkcie: 21.09.2015 Ing. Pavol Rem 1 04 Vznik funkcie: 21.09.2015 Ing. Rudolf Pradla	(od: 27.09.2013) (od: 14.10.2015) (od: 14.10.2015) (od: 14.10.2015)

1
965 01
Vz ... 2015

Mgr. Eva Tóthová

(od: 23.08.2018)

Vznik funkcie: 25.07.2018


Konanie menom spoločnosti:	Konatelia musia konať v mene spoločnosti vo vzťahu k tretím osobám vo všetkých veciach spoločne tak, aby vždy konali najmenej dvaja konatelia. Za spoločnosť konatelia podpisujú tak, že pripoja svoj podpis k napísanému alebo vytlačenému obchodnému menu spoločnosti.	(od: 11.12.2015)
Základné imanie:	10 000 EUR Rozsah splatenia: 10 000 EUR	(od: 27.09.2013)
Ďalšie právne skutočnosti:	Spoločnosť bola založená spoločenskou zmluvou zo dňa 14.10.1996 podľa slovenského práva. Stary spis: S.r.o. 7675 Dodatok č. 1 zo dňa 07.02.1997 k spoločenskej zmluve. Prispôsobenie spoločenskej zmluvy zákonom č. 11/98 Z.z. dodatkom č. 2 zo dňa 16.07.1998. Dodatok k spoločenskej zmluve č. 3 zo dňa 20.06.2000. Dodatok č. 4 zo dňa 09.02.2001 k spoločenskej zmluve (zmena sídla z: Dunajská Streda, Hlavná 23 na: Dunajská Streda, Športová 4021/13 A). Uznesenie Okresného súdu Bratislava I. spís. zn.: Sro 1969/B zo dňa 28.11.2002, ktoré nadobudlo právoplatnosť dňa 29.11.2002 v znení: Zápisnica z valného zhromaždenia zo dňa 3.7.2002 na ktorom bolo schválené zrušenie spoločnosti bez likvidácie rozdelením v zmysle § 68 ods. 2 a § 69 Zák.č.513/91 Zb. v znení noviel, na spoločnosť VIDLÁR & SONS, s.r.o. Bratislava, Učiteľská 15, dňom 30.11.2002. Všetky práva, záväzky a pohľadávky zaniknutej spoločnosti COMERON spol. s r.o., Učiteľská 15, Bratislava, IČO: 30 776 414, preberá na seba spoločnosť COMERON SPS, spol. s r.o., Bratislava, Učiteľská 15. Súhlas správcu dane s výmazom dňa 9.8.2002 č.j. 801/2100/81542/01/Sus. Daňový úrad Bratislava IV. Vymazuje sa: Spoločnosť s obchodným menom COMERON spol. s r.o. so sídlom Učiteľská 15, Bratislava, 821 06.	(od: 18.12.1996) (od: 27.10.1997) (od: 11.01.1999) (od: 02.08.2000) (od: 14.05.2001) (od: 18.12.2003)
Predaj:	Predaj časti podniku Dňa 21.12.2012 uzatvorili spoločnosť SOUTHERM, s.r.o., so sídlom Športová 4021/13 A, 929 01 Dunajská Streda, IČO: 34 152 644 zapísaná v Obchodnom registri Okresného súdu Trnava, oddiel Sro, vložka č. 2493/T ako predávajúci a spoločnosť SOUTHERM SPRÁVA, s.r.o., so sídlom Športová 4021/13 A, 929 01 Dunajská Streda, IČO: 44 813 384, zapísaná v Obchodnom registri Okresného súdu Trnava, oddiel Sro, vložka č. 2393 1/T ako kupujúci zmluvu o predaji časti podniku, predmetom ktorej bol prevod vlastníckeho práva k veciam, všetkých iných majetkových práv a majetkových hodnôt, ktoré tvoria časť podniku a slúžia na prevádzkovanie časti podniku z predávajúceho na kupujúceho.	(od: 16.01.2013)
Dátum aktualizácie údajov:	28.12.2018	
Dátum výpisu:	02.01.2019	

O obchodnom registri SR | Návod na používanie ORI | Naša adresa
Vyhľadávanie podľa : obchodného mena | identifikačného čísla
sídlu | spisovej značky | priezviska a mena osoby

Aktuálne zmeny | Oprava údajov štatutárov | Kontakty na registrové súdy
Formuláre na podávanie elektronických návrhov na zápis do OR | Formuláre na podávanie listinných návrhov na zápis do OR

5775

Vyhotoviteľ: LULO Ing. Rácz Lubomír Sándora Petöföho 4630/29 929 01 Dunajská Streda Tel. 0903/236 554 IČO : 35021934		Kraj: Trnava	Okres: Dunajská Streda	Obec: Dunajská Streda
Kat. územie: Dunajská Streda		Číslo plánu: 35021934-177/2015	Mapový list č.: Dun.Streda 5-0/21	
<h1>GEOMETRICKÝ PLÁN ^{na}</h1> <p>na vyznačenie vecného bremena pre teplovodné potrubie</p>				
Vyhotovil:		Autorizačné overil:		Úradne overil: Ing. Vojtech Binder Meno:
Dňa: 18.08.2015	Meno: Ing. Rácz Lubomír	Dňa: 19.08.2015	Meno: Ing. Imrich Kovács	Dňa: 26-08-2015
Nové hranice boli v prírode označené neoznačené		Náležitosti a presnosť zodpovedá prepisom		Úradne overené podľa § 9 zákona NR SR č.215/1995 Z.z.o geodézií a kartografií
Záznam podrobného merania (meračský náčrt) č. 5775		Pečiatka a podpis		Pečiatka a číslo: 1614115
Súradnice bodov označených číslami a ostatné, meračské údaje sú uložené vo všeobecnej dokumentácii		Pečiatka a podpis		Pečiatka a číslo: 2



t.c.6.49-1997

**SPOPLATNENÉ PODĽA
Zákona č.145/95 Z.z.**



VÝKAZ VÝMÉR

5775

Doterajší stav

Zmeny

Nový stav

PK vločky	Číslo parcely		Výmera		Drun pozemku	Diel	k parcele číslo	m ²	od parcely číslo	m ²	číslo parcely	Výmera		Drun pozemku kód	Vlastník, ind opráv.osoba adresa,(číslo)	
	LV	E-KN	C-KN	ha								m ²	ha			m ²
<i>Stav právny</i>																
* Pôvodné k.ú. Maté Blahovo																
5441	381			235	orná pôda						1381	235		orná pôda	doterajší	
3251		3464/539		4493	zast.plocha						3464/539	4493		zast.plocha 22	doterajší	
3251		3464/541		150	zast.plocha						3464/541	150		zast.plocha 18	detto	
3251		3464/544		1428	zast.plocha						3464/544	1428		zast.plocha 22	detto	
3251		3464/549		349	zast.plocha						3464/549	349		zast.plocha 18	detto	
3251		3464/551		3666	zast.plocha						3464/551	3666		zast.plocha 18	detto	
3251		3464/566		1254	zast.plocha						3464/566	1254		zast.plocha 18	detto	
3251		3464/567		1390	zast.plocha						3464/567	1390		zast.plocha 18	detto	
3251		3464/568		84	zast.plocha						3464/568	84		zast.plocha 18	detto	
3251		3464/572		1349	zast.plocha						3464/572	1349		zast.plocha 18	detto	
3251		3464/576		649	zast.plocha						3464/576	649		zast.plocha 18	detto	
3251		3464/578		1143	zast.plocha						3464/578	1143		zast.plocha 18	detto	
3251		3464/580		322	zast.plocha						3464/580	322		zast.plocha 18	detto	
3251		3464/583		2449	zast.plocha						3464/583	2449		zast.plocha 18	detto	
3251		3464/586		1282	zast.plocha						3464/586	1282		zast.plocha 18	detto	
3251		3464/592		792	zast.plocha						3464/592	792		zast.plocha 18	detto	
3251		3464/599		1622	zast.plocha						3464/599	1622		zast.plocha 18	detto	
3251		3464/606		1781	zast.plocha						3464/606	1781		zast.plocha 18	detto	
3251		3464/614		204	zast.plocha						3464/614	204		zast.plocha 18	detto	
3251		3464/630		8910	ost.plocha						3464/630	8910		ost.plocha 29	detto	
3251		3464/634		1543	zast.plocha						3464/634	1543		zast.plocha 22	detto	
3251		3464/638		2398	zast.plocha						3464/638	2398		zast.plocha 22	detto	
3251		3464/810		4868	zast.plocha						3464/810	4868		zast.plocha 18	detto	
3251		3464/940		140	ost.plocha						3464/940	140		ost.plocha 29	detto	
3251		3495		0191	zast.plocha						3495	0191		zast.plocha 22	detto	
3343		3598/8		41	ost.plocha						3598/8	41		ost.plocha 36	doterajší	
5847		3598/7		245	ost.plocha						3598/7	245		ost.plocha 36	doterajší	
3931		421/1		5042	zast.plocha						421/1	5042		zast.plocha 19	doterajší	
3844		427/1		1445	zast.plocha						427/1	1445		zast.plocha 18	doterajší	
<i>Stav podľa registra C KN</i>																
		3598/9		25	ost.plocha						3598/9	25		ost.plocha 36	doterajší	
3251		3464/539		4493	zast.plocha						3464/539	4493		zast.plocha 22	doterajší	
3251		3464/541		150	zast.plocha						3464/541	150		zast.plocha 18	detto	
3251		3464/544		1428	zast.plocha						3464/544	1428		zast.plocha 22	detto	
3251		3464/549		349	zast.plocha						3464/549	349		zast.plocha 18	detto	
3251		3464/551		3666	zast.plocha						3464/551	3666		zast.plocha 18	detto	
3251		3464/566		1254	zast.plocha						3464/566	1254		zast.plocha 18	detto	
3251		3464/567		1390	zast.plocha						3464/567	1390		zast.plocha 18	detto	
3251		3464/568		84	zast.plocha						3464/568	84		zast.plocha 18	detto	
3251		3464/572		1349	zast.plocha						3464/572	1349		zast.plocha 18	detto	

d
4
3

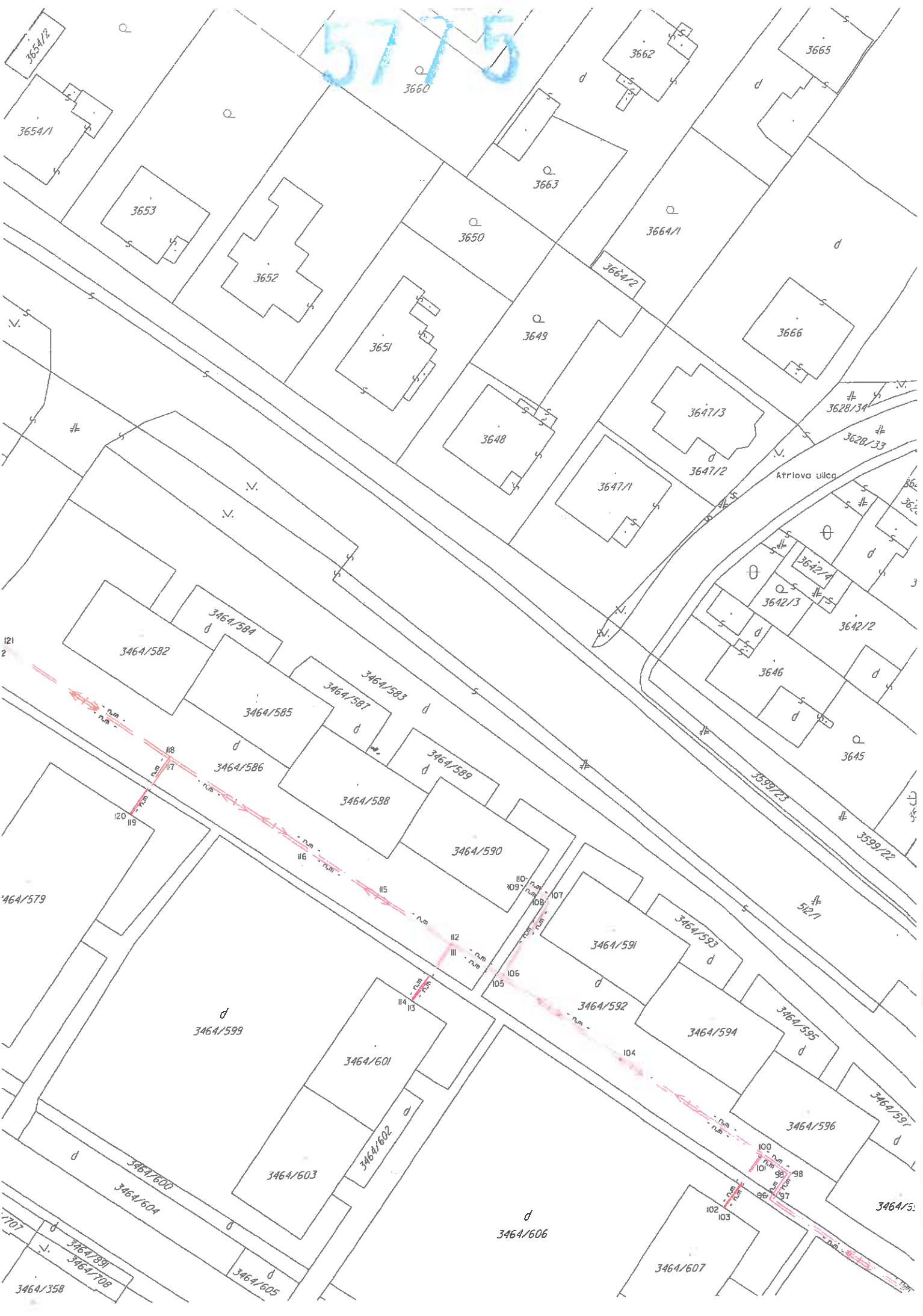
3251	3464/571	1170	zast.plocha	3464/580	322	zast.plocha 18	detto
3251	3464/580	322	zast.plocha	3464/583	2449	zast.plocha 18	detto
3251	3464/583	2449	zast.plocha	3464/586	1282	zast.plocha 18	detto
3251	3464/586	1282	zast.plocha	3464/592	792	zast.plocha 18	detto
3251	3464/592	792	zast.plocha	3464/599	1622	zast.plocha 18	detto
3251	3464/599	1622	zast.plocha	3464/606	1781	zast.plocha 18	detto
3251	3464/606	1781	zast.plocha	3464/614	204	zast.plocha 18	detto
3251	3464/614	204	zast.plocha	3464/630	8910	ost.plocha 29	detto
3251	3464/630	8910	ost.plocha	3464/634	1543	zast.plocha 22	detto
3251	3464/634	1543	zast.plocha	3464/638	2398	zast.plocha 22	detto
3251	3464/638	2398	zast.plocha	3464/810	4868	zast.plocha 18	detto
3251	3464/810	4868	zast.plocha	3464/940	140	ost.plocha 29	detto
3251	3464/940	140	ost.plocha	3495	1	zast.plocha 22	detto
3251	3495	1	zast.plocha	3598/8	41	ost.plocha 36	doterajší
3343	3598/8	41	ost.plocha	3598/7	245	ost.plocha 36	doterajší
5847	3598/7	245	ost.plocha	421/1	5042	zast.plocha 19	doterajší
3931	421/1	5042	zast.plocha	427/1	1445	zast.plocha 18	doterajší
3844	427/1	1445	zast.plocha				

Poznámka: Zriaďuje sa vecné bremeno na právo uloženia, prevádzky a údržby teplovodného potrubia vo vyznačenom rozsahu na here uvedené parcely v prospech SOUTHERM s.r.o., Športovú č.4021/13A, Dunajská Streda, 929 01

- Legenda: kód spôsobu využívania
- 18 - pozemok, na ktorom je dvor
 - 19 - pozemok, na ktorom je spoločný dvor
 - 22 - pozemok, na ktorom je postavená inžinierska stavba - cestná, miestna a účelová komunikácia
 - 29 - Pozemok, na ktorom je okrasná záhrada, uličná a sídlisková zeleň
 - 36 - Pozemok, ktorý nie je využívaný žiadnym z uvedených spôsobov



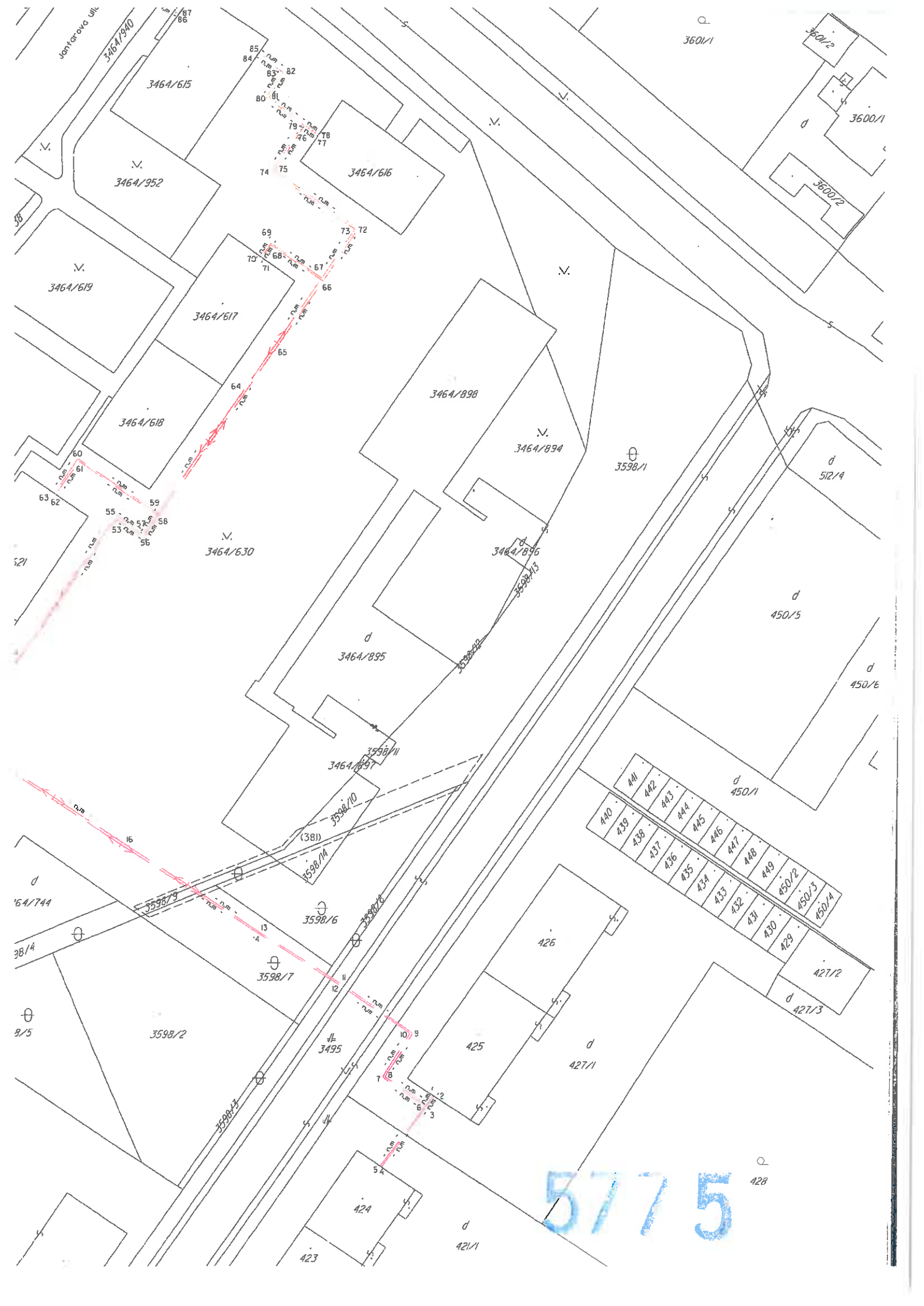
5775



- 3644/358
- 3644/707
- 3644/708
- 3644/709

3464/606

3464/610



5775



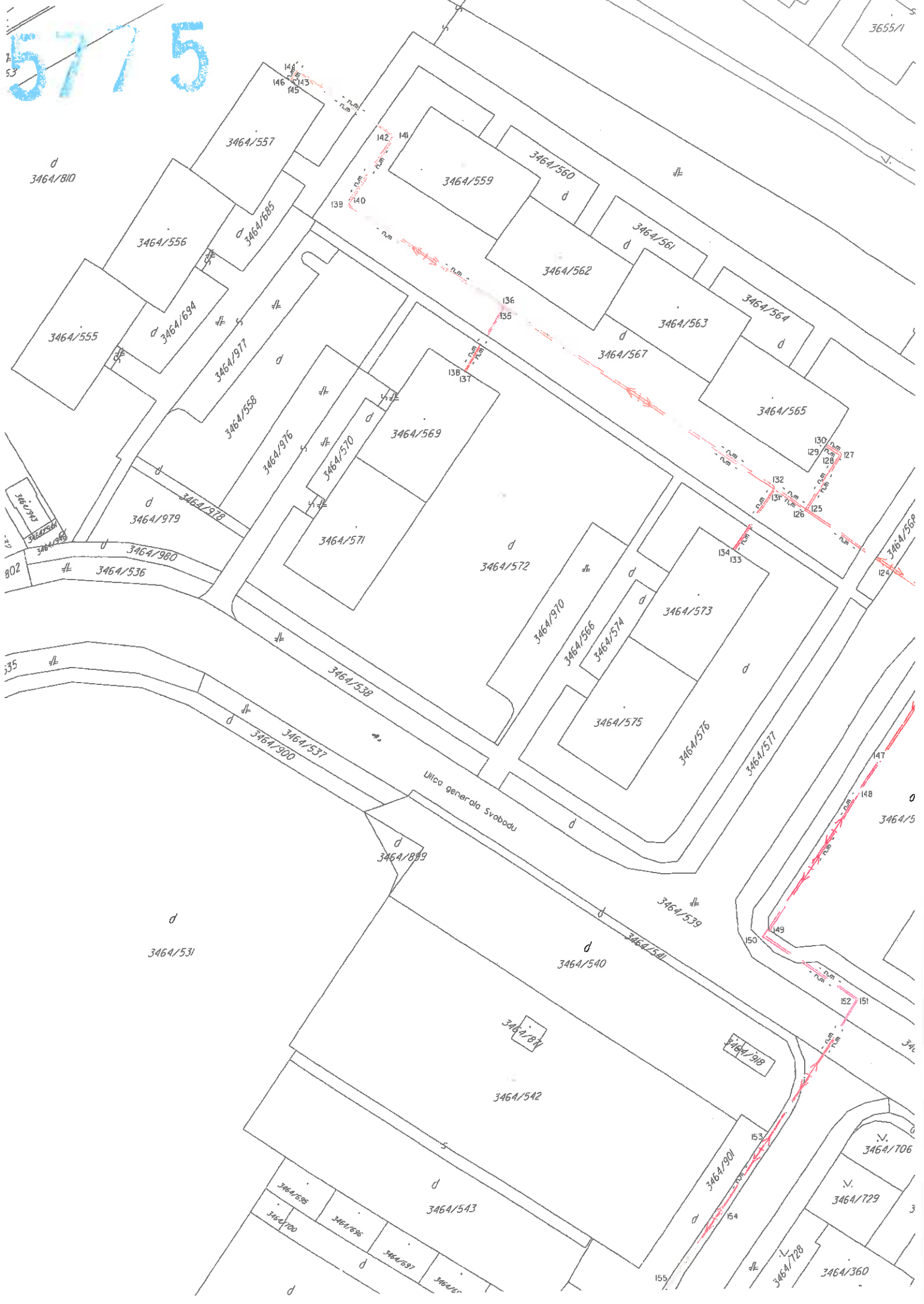
Wlaka Zoltana Fabryno

5775

3597

5775

3655/1



d
3464/810

3464/557

3464/559

3464/560

3464/556

3464/685

3464/562

3464/561

3464/555

3464/694

3464/977

3464/563

3464/564

3464/558

3464/976

3464/570

3464/569

3464/567

3464/565

3464/979

3464/978

3464/571

3464/572

3464/565

3464/983
3464/984
3464/985

3464/980

3464/536

3464/538

3464/970

3464/566

3464/574

3464/573

3464/575

3464/576

3464/577

335

3464/537

3464/900

Ulica generala Svoboda

3464/889

3464/539

3464/531

3464/540

3464/897

3464/542

3464/540

3464/918

3464/901

3464/706

3464/729

3464/728

3464/360

3464/596

3464/100

3464/598

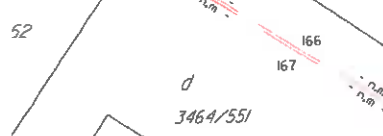

3464/597

3464/599

3464/901

3464/728

3464/360



3464/933
3464/934
3464/935
3464/936
3464/937
3464/938
3464/939
3464/940
3464/941
3464/942
3464/943
3464/944
3464/945
3464/946
3464/947
3464/948
3464/949
3464/950
3464/951
3464/952
3464/953
3464/954
3464/955
3464/956
3464/957
3464/958
3464/959
3464/960
3464/961
3464/962
3464/963
3464/964
3464/965
3464/966
3464/967
3464/968
3464/969
3464/970
3464/971
3464/972
3464/973
3464/974
3464/975
3464/976
3464/977
3464/978
3464/979
3464/980
3464/981
3464/982
3464/983
3464/984
3464/985
3464/986
3464/987
3464/988
3464/989
3464/990
3464/991
3464/992
3464/993
3464/994
3464/995
3464/996
3464/997
3464/998
3464/999
3464/1000

Sachenyino Ulica

Ulica Kamarna Mieszorna

VÝPIS Z KATASTRA NEHNUTEĽNOSTÍ

Okres: Dunajská Streda

Vytvorené cez katastrálny portál

Obec: DUNAJSKÁ STREDA

Dátum vyhotovenia 02.01.2019

Katastrálne územie: Dunajská Streda

Čas vyhotovenia: 09:24:27

VÝPIS Z LISTU VLASTNÍCTVA č. 3251

ČASŤ A: MAJETKOVÁ PODSTATA

PARCELY registra "C" evidované na katastrálnej mape

Parcelné číslo	Výmera v m2	Druh pozemku	Spôsob využ. p.	Umiest. pozemku	Právny vzťah	Druh ch.n.
12/ 17	476	ostatná plocha	36	1		, 501
12/ 18	180	ostatná plocha	36	1		, 501
12/ 19	43	ostatná plocha	36	1		, 501
22/ 1	6010	zastavaná plocha a nádvorie	18	1		, 501
22/ 2	2285	zastavaná plocha a nádvorie	16	1		, 501
22/ 4	198	zastavaná plocha a nádvorie	22	1		, 501
22/ 7	26	zastavaná plocha a nádvorie	16	1		5 , 501
Právny vzťah k stavbe evidovanej na pozemku 22/ 7 je evidovaný na liste vlastníctva číslo 788.						
22/ 11	18	zastavaná plocha a nádvorie	15	1		, 501
22/ 15	2	zastavaná plocha a nádvorie	22	1		, 501
39	16	zastavaná plocha a nádvorie	22	1		, 501
41/ 1	522	zastavaná plocha a nádvorie	22	1		, 501
43	5067	zastavaná plocha a nádvorie	22	1		, 501
44/ 13	2986	zastavaná plocha a nádvorie	18	1		, 501
44/ 53	1250	zastavaná plocha a nádvorie	22	1		, 501
44/ 55	58	zastavaná plocha a nádvorie	17	1		, 501
44/ 56	341	zastavaná plocha a nádvorie	15	1		5 , 501
Právny vzťah k stavbe evidovanej na pozemku 44/ 56 je evidovaný na liste vlastníctva číslo 3811.						
44/ 57	141	zastavaná plocha a nádvorie	15	1		, 501
Právny vzťah k stavbe evidovanej na pozemku 44/ 57 je evidovaný na liste vlastníctva číslo 3811.						
44/ 58	15	zastavaná plocha a nádvorie	15	1		, 501
Právny vzťah k stavbe evidovanej na pozemku 44/ 58 je evidovaný na liste vlastníctva číslo 3811.						
44/ 59	11	zastavaná plocha a nádvorie	15	1		, 501
Právny vzťah k stavbe evidovanej na pozemku 44/ 59 je evidovaný na liste vlastníctva číslo 3811.						
44/ 60	11	zastavaná plocha a nádvorie	15	1		, 501
Právny vzťah k stavbe evidovanej na pozemku 44/ 60 je evidovaný na liste vlastníctva číslo 3811.						
44/ 67	277	zastavaná plocha a nádvorie	17	1		, 501
44/ 72	3440	zastavaná plocha a nádvorie	18	1		, 501
44/ 73	1088	zastavaná plocha a nádvorie	16	1		, 501
44/ 80	637	zastavaná plocha a nádvorie	18	1		, 501
44/ 82	274	zastavaná plocha a nádvorie	22	1		, 501
44/ 83	427	zastavaná plocha a nádvorie	18	1		, 501
44/ 89	792	zastavaná plocha a nádvorie	22	1		, 501
44/ 90	122	zastavaná plocha a nádvorie	18	1		, 501
44/ 91	90	zastavaná plocha a nádvorie	18	1		, 501
44/ 92	171	zastavaná plocha a nádvorie	18	1		, 501
44/ 93	166	zastavaná plocha a nádvorie	18	1		, 501
44/ 94	94	zastavaná plocha a nádvorie	18	1		, 501
44/ 95	176	zastavaná plocha a nádvorie	18	1		, 501
44/ 96	173	zastavaná plocha a nádvorie	18	1		, 501
44/ 97	93	zastavaná plocha a nádvorie	18	1		, 501
44/ 98	167	zastavaná plocha a nádvorie	18	1		, 501
44/ 99	1254	zastavaná plocha a nádvorie	22	1		, 501
44/100	324	zastavaná plocha a nádvorie	22	1		, 501
44/101	1029	zastavaná plocha a nádvorie	18	1		, 501
44/102	494	zastavaná plocha a nádvorie	22	1		, 501

Parcelné číslo	Výmera v m2	Druh pozemku	Spôsob využ. p.	Umiest. pozemku	Právny vzťah	Druh ch.n.
3462/112	1467	orná pôda	1	1		, 501
3462/530	20	orná pôda	1	1		, 501
3462/580	1	orná pôda	1	1		, 501
3463	4655	zastavaná plocha a nádvorie	22	1		, 501
3464/ 1	4852	zastavaná plocha a nádvorie	22	1		, 501
3464/147	375	zastavaná plocha a nádvorie	18	1		, 501
3464/168	268	zastavaná plocha a nádvorie	18	1		, 501
3464/485	1221	zastavaná plocha a nádvorie	18	1		, 501
3464/526	56	zastavaná plocha a nádvorie	18	1		, 501
3464/527	259	zastavaná plocha a nádvorie	18	1		, 501
3464/528	407	zastavaná plocha a nádvorie	18	1		, 501
PLOMBA VYZNAČENÁ NA ZÁKLADE Z - 8488/2018						
3464/529	49	zastavaná plocha a nádvorie	18	1		, 501
3464/532	163	zastavaná plocha a nádvorie	22	1		, 501
3464/533	155	zastavaná plocha a nádvorie	22	1		, 501
3464/534	187	zastavaná plocha a nádvorie	22	1		, 501
3464/535	313	zastavaná plocha a nádvorie	22	1		, 501
3464/536	82	zastavaná plocha a nádvorie	22	1		, 501
3464/537	95	zastavaná plocha a nádvorie	22	1		, 501
3464/538	132	zastavaná plocha a nádvorie	22	1		, 501
3464/539	4493	zastavaná plocha a nádvorie	22	1		, 501
3464/540	888	zastavaná plocha a nádvorie	18	1		, 501
3464/541	150	zastavaná plocha a nádvorie	18	1		, 501
3464/544	1428	zastavaná plocha a nádvorie	22	1		, 501
3464/545	124	zastavaná plocha a nádvorie	18	1		, 501
3464/548	57	zastavaná plocha a nádvorie	18	1		, 501
3464/549	349	zastavaná plocha a nádvorie	18	1		, 501
3464/550	57	zastavaná plocha a nádvorie	18	1		, 501
3464/551	3666	zastavaná plocha a nádvorie	18	1		, 501
3464/552	927	zastavaná plocha a nádvorie	16	1		, 501
3464/553	570	zastavaná plocha a nádvorie	22	1		, 501
3464/554	246	zastavaná plocha a nádvorie	22	1		, 501
3464/558	440	zastavaná plocha a nádvorie	18	1		, 501
3464/560	85	zastavaná plocha a nádvorie	18	1		, 501
3464/561	87	zastavaná plocha a nádvorie	18	1		, 501
3464/564	87	zastavaná plocha a nádvorie	18	1		, 501
3464/566	1254	zastavaná plocha a nádvorie	18	1		, 501
3464/567	1390	zastavaná plocha a nádvorie	18	1		, 501
3464/568	84	zastavaná plocha a nádvorie	18	1		, 501
3464/570	54	zastavaná plocha a nádvorie	18	1		, 501
3464/572	1349	zastavaná plocha a nádvorie	18	1		, 501
3464/574	54	zastavaná plocha a nádvorie	18	1		, 501
3464/576	649	zastavaná plocha a nádvorie	18	1		, 501
3464/577	222	zastavaná plocha a nádvorie	18	1		, 501
3464/578	1143	zastavaná plocha a nádvorie	18	1		, 501
3464/580	322	zastavaná plocha a nádvorie	18	1		, 501
3464/581	215	zastavaná plocha a nádvorie	18	1		, 501
3464/583	2449	zastavaná plocha a nádvorie	18	1		, 501
3464/584	77	zastavaná plocha a nádvorie	18	1		, 501
3464/586	1282	zastavaná plocha a nádvorie	18	1		, 501
3464/587	83	zastavaná plocha a nádvorie	18	1		, 501
3464/589	78	zastavaná plocha a nádvorie	18	1		, 501
3464/592	792	zastavaná plocha a nádvorie	18	1		, 501
3464/593	72	zastavaná plocha a nádvorie	18	1		, 501
3464/595	81	zastavaná plocha a nádvorie	18	1		, 501
3464/597	80	zastavaná plocha a nádvorie	18	1		, 501
3464/599	1622	zastavaná plocha a nádvorie	18	1		, 501
3464/600	94	zastavaná plocha a nádvorie	18	1		, 501
3464/602	52	zastavaná plocha a nádvorie	18	1		, 501
3464/604	180	zastavaná plocha a nádvorie	18	1		, 501
3464/605	48	zastavaná plocha a nádvorie	18	1		, 501
3464/606	1781	zastavaná plocha a nádvorie	18	1		, 501
3464/608	53	zastavaná plocha a nádvorie	18	1		, 501

Parcelné číslo	Výmera v m2	Druh pozemku	Spôsob využ. p.	Umiest. pozemku	Právny vzťah	Druh ch.n.
3464/610	256	zastavaná plocha a nádvorie	18	1		, 501
3464/612	533	zastavaná plocha a nádvorie	18	1		, 501
3464/613	110	zastavaná plocha a nádvorie	18	1		, 501
3464/614	204	zastavaná plocha a nádvorie	18	1		, 501
3464/619	344	ostatná plocha	29	1		, 501
3464/620	525	ostatná plocha	29	1		, 501
3464/622	9	zastavaná plocha a nádvorie	18	1		, 501
3464/624	275	ostatná plocha	29	1		, 501
3464/625	356	ostatná plocha	29	1		, 501
3464/627	8	zastavaná plocha a nádvorie	18	1		, 501
3464/628	155	ostatná plocha	29	1		, 501
3464/630	6960	ostatná plocha	29	1		, 501
3464/632	61	ostatná plocha	29	1		, 501
3464/634	1543	zastavaná plocha a nádvorie	22	1		, 501
3464/636	68	zastavaná plocha a nádvorie	18	1		, 501
3464/638	2398	zastavaná plocha a nádvorie	22	1		, 501
3464/639	193	ostatná plocha	29	1		, 501
3464/640	81	zastavaná plocha a nádvorie	18	1		, 501
3464/641	204	zastavaná plocha a nádvorie	18	1		, 501
3464/642	83	zastavaná plocha a nádvorie	18	1		, 501
3464/685	82	zastavaná plocha a nádvorie	18	1		, 501
3464/693	112	zastavaná plocha a nádvorie	18	1		, 501
3464/694	102	zastavaná plocha a nádvorie	18	1		, 501
3464/709	45	ostatná plocha	29	1		, 501
3464/710	44	ostatná plocha	29	1		, 501
3464/711	44	ostatná plocha	29	1		, 501
3464/712	47	ostatná plocha	29	1		, 501
3464/721	61	ostatná plocha	29	1		, 501
3464/722	48	ostatná plocha	29	1		, 501
3464/726	77	ostatná plocha	29	1		, 501
3464/730	108	ostatná plocha	29	1		, 501
3464/731	106	ostatná plocha	29	1		, 501
3464/732	102	ostatná plocha	29	1		, 501
3464/733	92	ostatná plocha	29	1		, 501
3464/734	93	ostatná plocha	29	1		, 501
3464/738	92	ostatná plocha	29	1		, 501
3464/739	122	ostatná plocha	29	1		, 501
3464/740	113	ostatná plocha	29	1		, 501
3464/742	398	ostatná plocha	29	1		, 501
3464/743	442	ostatná plocha	29	1		, 501
3464/780	159	zastavaná plocha a nádvorie	18	1		, 501
3464/783	97	zastavaná plocha a nádvorie	18	1		, 501
3464/789	37	zastavaná plocha a nádvorie	18	1		, 501
3464/790	78	zastavaná plocha a nádvorie	18	1		, 501
3464/791	375	zastavaná plocha a nádvorie	18	1		, 501
3464/792	234	zastavaná plocha a nádvorie	18	1		, 501
3464/793	458	zastavaná plocha a nádvorie	18	1		, 501
3464/794	619	zastavaná plocha a nádvorie	22	1		, 501
3464/795	1773	zastavaná plocha a nádvorie	22	1		, 501
3464/796	269	zastavaná plocha a nádvorie	18	1		, 501
3464/797	705	zastavaná plocha a nádvorie	22	1		, 501
3464/798	3119	zastavaná plocha a nádvorie	22	1		, 501
3464/799	2106	zastavaná plocha a nádvorie	22	1		, 501
3464/800	1172	zastavaná plocha a nádvorie	22	1		, 501
3464/801	1105	zastavaná plocha a nádvorie	22	1		, 501
3464/802	636	zastavaná plocha a nádvorie	22	1		, 501
3464/803	3012	zastavaná plocha a nádvorie	22	1		, 501
3464/804	1238	zastavaná plocha a nádvorie	22	1		, 501
3464/805	861	zastavaná plocha a nádvorie	22	1		, 501
3464/806	3604	zastavaná plocha a nádvorie	22	1		, 501
3464/807	4228	zastavaná plocha a nádvorie	22	1		, 501
3464/808	1075	zastavaná plocha a nádvorie	22	1		, 501
3464/809	648	zastavaná plocha a nádvorie	22	1		, 501

Parcelné číslo	Výmera v m2	Druh pozemku	Spôsob využ. p.	Umiest. pozemku	Právny vzťah	Druh ch.n.
3464/810	4495	zastavaná plocha a nádvorie	18	1		, 501
3464/811	175	zastavaná plocha a nádvorie	22	1		, 501
3464/813	33	zastavaná plocha a nádvorie	18	1		, 501
3464/814	78	zastavaná plocha a nádvorie	18	1		, 501
3464/815	108	zastavaná plocha a nádvorie	18	1		, 501
3464/816	132	zastavaná plocha a nádvorie	18	1		, 501
3464/818	148	zastavaná plocha a nádvorie	18	1		, 501
3464/819	89	zastavaná plocha a nádvorie	18	1		, 501
3464/821	51	zastavaná plocha a nádvorie	18	1		, 501
3464/822	59	zastavaná plocha a nádvorie	18	1		, 501
3464/823	59	zastavaná plocha a nádvorie	18	1		, 501
3464/824	54	zastavaná plocha a nádvorie	18	1		, 501
3464/825	58	zastavaná plocha a nádvorie	18	1		, 501
3464/826	59	zastavaná plocha a nádvorie	18	1		, 501
3464/828	64	zastavaná plocha a nádvorie	18	1		, 501
3464/829	71	zastavaná plocha a nádvorie	18	1		, 501
3464/830	83	zastavaná plocha a nádvorie	18	1		, 501
3464/831	32	zastavaná plocha a nádvorie	22	1		, 501
3464/832	37	zastavaná plocha a nádvorie	22	1		, 501
3464/833	37	zastavaná plocha a nádvorie	22	1		, 501
3464/834	36	zastavaná plocha a nádvorie	22	1		, 501
3464/835	35	zastavaná plocha a nádvorie	22	1		, 501
3464/836	42	zastavaná plocha a nádvorie	22	1		, 501
3464/837	40	zastavaná plocha a nádvorie	22	1		, 501
3464/838	44	zastavaná plocha a nádvorie	22	1		, 501
3464/839	63	zastavaná plocha a nádvorie	22	1		, 501
3464/840	39	zastavaná plocha a nádvorie	22	1		, 501
3464/841	46	zastavaná plocha a nádvorie	22	1		, 501
3464/842	43	zastavaná plocha a nádvorie	22	1		, 501
3464/843	33	zastavaná plocha a nádvorie	22	1		, 501
3464/844	31	zastavaná plocha a nádvorie	22	1		, 501
3464/845	438	zastavaná plocha a nádvorie	22	1		, 501
3464/846	45	zastavaná plocha a nádvorie	22	1		, 501
3464/847	25	zastavaná plocha a nádvorie	22	1		, 501
3464/848	46	zastavaná plocha a nádvorie	22	1		, 501
3464/849	24	zastavaná plocha a nádvorie	22	1		, 501
3464/850	45	zastavaná plocha a nádvorie	22	1		, 501
3464/851	24	zastavaná plocha a nádvorie	22	1		, 501
3464/852	44	zastavaná plocha a nádvorie	22	1		, 501
3464/853	25	zastavaná plocha a nádvorie	22	1		, 501
3464/854	46	zastavaná plocha a nádvorie	22	1		, 501
3464/855	25	zastavaná plocha a nádvorie	22	1		, 501
3464/856	46	zastavaná plocha a nádvorie	22	1		, 501
3464/857	20	zastavaná plocha a nádvorie	22	1		, 501
3464/858	28	zastavaná plocha a nádvorie	22	1		, 501
3464/859	129	zastavaná plocha a nádvorie	22	1		, 501
3464/860	71	zastavaná plocha a nádvorie	22	1		, 501
3464/861	121	zastavaná plocha a nádvorie	22	1		, 501
3464/862	486	zastavaná plocha a nádvorie	18	1		, 501
3464/890	5	zastavaná plocha a nádvorie	17	1		, 501
3464/894	2173	zastavaná plocha a nádvorie	18	1		, 501
3464/895	400	zastavaná plocha a nádvorie	18	1		, 501
3464/896	10	zastavaná plocha a nádvorie	18	1		, 501
3464/897	2	zastavaná plocha a nádvorie	18	1		, 501
3464/898	1180	zastavaná plocha a nádvorie	16	1		, 501
PLOMBA VYZNAČENÁ NA ZÁKLADE Z - 9392/2018						
3464/899	29	zastavaná plocha a nádvorie	18	1		, 501
3464/900	229	zastavaná plocha a nádvorie	18	1		, 501
3464/901	212	zastavaná plocha a nádvorie	18	1		, 501
3464/927	173	zastavaná plocha a nádvorie	22	1		, 501
3464/928	59	ostatná plocha	29	1		, 501
3464/929	44	ostatná plocha	29	1		, 501
3464/930	27	ostatná plocha	29	1		, 501

Parcelné číslo	Výmera v m2	Druh pozemku	Spôsob využ. p.	Umiest. pozemku	Právny vzťah	Druh ch.n.
3464/931	276	zastavaná plocha a nádvorie	22	1		, 501
3464/932	31	ostatná plocha	29	1		, 501
3464/933	28	ostatná plocha	29	1		, 501
3464/934	27	ostatná plocha	29	1		, 501
3464/935	166	zastavaná plocha a nádvorie	22	1		, 501
3464/936	29	ostatná plocha	29	1		, 501
3464/937	24	ostatná plocha	29	1		, 501
3464/938	27	ostatná plocha	29	1		, 501
3464/939	135	zastavaná plocha a nádvorie	22	1		, 501
3464/940	140	ostatná plocha	29	1		, 501
3464/952	273	ostatná plocha	29	1		, 501
3464/970	179	zastavaná plocha a nádvorie	22	1		, 501
3464/976	322	zastavaná plocha a nádvorie	22	1		, 501
3464/977	384	zastavaná plocha a nádvorie	22	1		, 501
3464/978	31	zastavaná plocha a nádvorie	18	1		, 501
3464/979	160	zastavaná plocha a nádvorie	18	1		, 501
3464/980	62	zastavaná plocha a nádvorie	18	1		, 501
3464/981	1476	zastavaná plocha a nádvorie	22	1		, 501
3495	10191	zastavaná plocha a nádvorie	22	1		, 501
3538	1025	ostatná plocha	36	1		, 501
3541	2610	zastavaná plocha a nádvorie	22	1		, 501
3548/ 1	198	zastavaná plocha a nádvorie	22	1		, 501
3590	603	zastavaná plocha a nádvorie	22	1		, 501
3597	2007	zastavaná plocha a nádvorie	15	1	5	, 501

Právny vzťah k stavbe evidovanej na pozemku 3597 je evidovaný na liste vlastníctva číslo 3786.

3598/ 3	28	ostatná plocha	36	1		, 501
3599/ 1	2546	zastavaná plocha a nádvorie	22	1		, 501
3599/ 7	95	ostatná plocha	36	1		, 501
3599/ 22	429	zastavaná plocha a nádvorie	22	1		, 501
3599/ 23	225	zastavaná plocha a nádvorie	22	1		, 501
3628/ 1	692	zastavaná plocha a nádvorie	22	1		, 501
3628/ 30	335	zastavaná plocha a nádvorie	22	1		, 501
3628/ 33	1129	zastavaná plocha a nádvorie	22	1		, 501
3628/ 34	742	zastavaná plocha a nádvorie	22	1		, 501
3628/ 39	27	zastavaná plocha a nádvorie	18	1		, 501
3725	103	ostatná plocha	36	1		, 501
3733	4638	zastavaná plocha a nádvorie	22	1		, 501
3735/ 1	2475	ostatná plocha	32	1		, 501
3735/ 4	19	zastavaná plocha a nádvorie	16	1		, 501
3735/ 5	10	zastavaná plocha a nádvorie	16	1		, 501
3737/227	133	zastavaná plocha a nádvorie	18	1		, 501
3737/228	55	zastavaná plocha a nádvorie	18	1		, 501
3738/ 15	1053	orná pôda	1	1		, 501
3751/ 8	39	ostatná plocha	36	1		, 501
3751/ 9	1124	zastavaná plocha a nádvorie	22	1		, 501
3751/ 10	227	ostatná plocha	36	1		, 501
3751/ 15	123	ostatná plocha	29	1		, 501
3751/ 30	3	ostatná plocha	34	1		, 501
3751/ 32	22	ostatná plocha	36	1		, 501
3751/ 42	34	zastavaná plocha a nádvorie	22	1		, 501
3751/ 43	285	ostatná plocha	36	1		, 501
3751/ 44	1320	zastavaná plocha a nádvorie	22	1		, 501
3751/ 46	29	ostatná plocha	29	1		, 501
3751/ 47	19	zastavaná plocha a nádvorie	22	1		, 501
3751/ 48	16	zastavaná plocha a nádvorie	22	1		, 501
3751/ 49	73	ostatná plocha	29	1		, 501
3751/ 50	27	ostatná plocha	29	1		, 501
3751/ 51	23	ostatná plocha	29	1		, 501
3751/ 52	22	ostatná plocha	29	1		, 501
3751/ 53	120	ostatná plocha	29	1		, 501
3751/ 54	338	zastavaná plocha a nádvorie	22	1		, 501
3751/ 55	7	ostatná plocha	29	1		, 501
3751/ 56	16	ostatná plocha	29	1		, 501

Parcelné číslo	Výmera v m2	Druh pozemku	Spôsob využ. p.	Umiest. pozemku	Právny vzťah	Druh ch.n.
3751/ 57	12	ostatná plocha	29	1		, 501
3751/ 58	24	ostatná plocha	29	1		, 501
3751/ 59	311	ostatná plocha	29	1		, 501
3755	3	záhrada	4	1		, 501
3757/ 4	200	záhrada	4	1		, 501
3759/ 6	106	zastavaná plocha a nádvorie	18	1		, 501
3761	89	záhrada	4	1		, 501
3786/ 1	7815	zastavaná plocha a nádvorie	22	1		, 501
3786/ 2	3781	zastavaná plocha a nádvorie	22	1		, 501
3786/ 3	57	zastavaná plocha a nádvorie	18	1		, 501
3786/ 4	72	zastavaná plocha a nádvorie	18	1		, 501
3786/ 6	56	ostatná plocha	34	1		, 501
3786/ 7	410	zastavaná plocha a nádvorie	22	1		, 501
3786/ 8	341	ostatná plocha	34	1		, 501
3786/ 9	854	ostatná plocha	29	1		, 501
3786/ 10	75	zastavaná plocha a nádvorie	22	1		, 501
3786/ 11	11	zastavaná plocha a nádvorie	22	1		, 501
3786/ 12	11	zastavaná plocha a nádvorie	22	1		, 501
3786/ 13	10	zastavaná plocha a nádvorie	22	1		, 501
3786/ 14	10	zastavaná plocha a nádvorie	22	1		, 501
3786/ 15	10	zastavaná plocha a nádvorie	22	1		, 501
3786/ 16	10	zastavaná plocha a nádvorie	22	1		, 501
3786/ 17	10	zastavaná plocha a nádvorie	22	1		, 501
3786/ 18	10	zastavaná plocha a nádvorie	22	1		, 501
3786/ 19	10	zastavaná plocha a nádvorie	22	1		, 501
3786/ 20	10	zastavaná plocha a nádvorie	22	1		, 501
3786/ 21	10	zastavaná plocha a nádvorie	22	1		, 501
3786/ 22	10	zastavaná plocha a nádvorie	22	1		, 501
3786/ 23	10	zastavaná plocha a nádvorie	22	1		, 501
3786/ 24	10	zastavaná plocha a nádvorie	22	1		, 501
3786/ 25	15	zastavaná plocha a nádvorie	22	1		, 501
3846	1246	zastavaná plocha a nádvorie	22	1		, 501
3859/ 2	270	záhrada	4	1		, 501
3866/ 6	118	ostatná plocha	36	1		, 501
3866/ 7	177	ostatná plocha	36	1		, 501
3866/ 8	111	ostatná plocha	36	1		, 501
3878	763	ostatná plocha	36	1		, 501
3879	4379	zastavaná plocha a nádvorie	22	1		, 501
3977/ 3	4502	zastavaná plocha a nádvorie	22	1		, 501
3984/ 7	812	ostatná plocha	22	1		, 501
3984/ 16	2	zastavaná plocha a nádvorie	22	1		, 501
4014/ 35	665	zastavaná plocha a nádvorie	22	1		, 501
4014/111	124	zastavaná plocha a nádvorie	22	1		, 501
4014/112	43	zastavaná plocha a nádvorie	22	1		, 501
4014/115	177	zastavaná plocha a nádvorie	22	1		, 501
4033	6258	zastavaná plocha a nádvorie	22	1		, 501
4102/ 23	31	zastavaná plocha a nádvorie	22	1		, 501
4102/ 24	176	zastavaná plocha a nádvorie	22	1		, 501

Legenda:

Spôsob využívania pozemku:

- 29 - Pozemok, na ktorom je okrasná záhrada, uličná a sídlisková zeleň, park a iná funkčná zeleň a lesný pozemok na rekreačné a poľovnícke využitie
- 15 - Pozemok, na ktorom je postavená bytová budova označená súpisným číslom
- 22 - Pozemok, na ktorom je postavená inžinierska stavba - cestná, miestna a účelová komunikácia, lesná cesta, poľná cesta, chodník, nekryté parkovisko a ich súčasť
- 6 - Pozemok súvisle vysadený ovocnými stromami, ovocnými krami a ovocnými sadenicami na jednom mieste, jedným alebo viacerými druhmi
- 36 - Pozemok, ktorý nie je využívaný žiadnym z uvedených spôsobov
- 7 - Pozemok lúky a pasienku trvalo porastený trávami alebo pozemok dočasne nevyužívaný pre trvalý trávny porast
- 32 - Pozemok, na ktorom je cintorín alebo umový háj
- 1 - Pozemok využívaný pre rastlinnú výrobu, na ktorom sa pestujú obilniny, okopaniny, krmoviny, technické plodiny, zelenina a iné poľnohospodárske plodiny alebo pozemok dočasne nevyužívaný pre rastlinnú výrobu
- 17 - Pozemok, na ktorom je postavená budova bez označenia súpisným číslom
- 30 - Pozemok, na ktorom je ihrisko, štadión, kúpalisko, športová dráha, autokemp, táborisko a iné

18 - Pozemok, na ktorom je dvor

4 - Pozemok prevažne v zastavanom území obce alebo v záhradkárskej osade, na ktorom sa pestuje zelenina, ovocie,

okrasná nížka a vysoká zeleň a iné poľnohospodárske plodiny

16 - Pozemok, na ktorom je postavená nebytová budova označená súpisným číslom

34 - Pozemok, na ktorom je manipulačná a skladová plocha, objekt a stavba slúžiaca lesnému hospodárstvu

31 - Pozemok, na ktorom je botanická a zoologická záhrada, skanzen, amfiteáter, pamätník a iné

Druh chránenej nehnuteľnosti:

201 - Nehnuteľná kultúrna pamiatka (národná kultúrna pamiatka)

501 - Chránená vodohospodárska oblasť

Umiestnenie pozemku:

2 - Pozemok je umiestnený mimo zastavaného územia obce

1 - Pozemok je umiestnený v zastavanom území obce

Právny vzťah:

2 - Nájom k pozemku

5 - Vlastník pozemku nie je vlastníkom stavby postavenej na tomto pozemku

PARCELY registra "E" evidované na mape určeného operátu

Parcelné číslo	Výmera v m2	Druh pozemku	Pôvodné k.ú.	Počet č. UO	Umiest pozemku
318/ 15	838	trvalý trávny porast		4	2
1791	8292	ostatná plocha		0	2

Legenda:

Umiestnenie pozemku:

2 - Pozemok je umiestnený mimo zastavaného územia obce

CPU - číslo pôvodného k.ú.

4 - Lidér Tejed

Stavby

Súpisné číslo	na parcele číslo	Druh stavby	Popis stavby	Druh ch.n.	Umiest. stavby
50	2373/ 2	15	Mestský úrad		1
135	1776/ 3	7	AUTOGARAZ		1
187	1880/ 90	11	Materská škola		1
301	1776/ 4	17	Dom smútku		1
323	506/ 1	11	Materská škola		1
323	506/ 2	11	Materská škola		1
357	44/ 73	11	Materská škola		1
359	101/ 2	12	centrum soc.starostl		1
788	22/ 2	11	mestské kultúrne stredisko		1
825	2521/ 22	12	Denné centrum - Klub dôchodcov		1
909	245/ 1	11	MATERSKA SKOLA		1
910	244	11	MATERSKA SKOLA		1
939	3464/898	11	materská škola		1
939	3598/ 10	11	materská škola		1
Právny vzťah k parcele na ktorej leží stavba 939 nie je evidovaný na liste vlastníctva.					
939	3598/ 11	11	materská škola		1
Právny vzťah k parcele na ktorej leží stavba 939 nie je evidovaný na liste vlastníctva.					
939	3598/ 12	11	materská škola		1
Právny vzťah k parcele na ktorej leží stavba 939 nie je evidovaný na liste vlastníctva.					
939	3598/ 13	11	materská škola		1
Právny vzťah k parcele na ktorej leží stavba 939 nie je evidovaný na liste vlastníctva.					
939	3598/ 14	11	materská škola		1
Právny vzťah k parcele na ktorej leží stavba 939 je evidovaný na liste vlastníctva číslo 3343.					
939	3598/ 16	11	materská škola		1
Právny vzťah k parcele na ktorej leží stavba 939 je evidovaný na liste vlastníctva číslo 5441.					
1250	3397/ 2	20	Sklad		1
1359	1423	11	Materská škola		1
1536	1776/ 2	10	DOM		1
1999	3464/552	11	Materská škola		1
2173	1920/107	11	Materská škola		1
2441	1919/121	9	obytný dom		1

Súpisné číslo	na parcele číslo	Druh stavby	Popis stavby	Druh ch.n.	Umiest. stavby
3631	245/ 2	11	materská škola		
4045	3120/ 6	9	núdzové byty		
4745	1620/ 5	19	polyfunkčná budova		
Právny vzťah k parcele na ktorej leží stavba 4745 je evidovaný na liste vlastníctva číslo 7770.					
4746	1620/ 10	19	polyfunkč.budova		
Právny vzťah k parcele na ktorej leží stavba 4746 je evidovaný na liste vlastníctva číslo 7770.					
4898	1620/ 11	19	polyfunkč.budova		
Právny vzťah k parcele na ktorej leží stavba 4898 je evidovaný na liste vlastníctva číslo 7770.					
5059	3120/ 3	20	vrátnica		
5851	3120/ 42	9	Sociálne byty		
5910	3120/ 47	9	Sociálne byty s nižším štandardom		1
6244	3120/ 46	9	Sociálne byty s nižším štandardom		1
6245	3120/ 45	9	Sociálne byty s nižším štandardom		1
6246	3120/ 49	9	Sociálne byty s nižším štandardom		1
6247	3120/ 51	9	Sociálne byty s nižším štandardom		1
7140	1936/ 35	11	Materská škola		1
7140	1936/ 36	11	Materská škola		1
7140	1936/ 37	11	Materská škola		1
7140	1936/ 38	11	Materská škola		1
7312	3735/ 2	17	Dom smútku		1
Právny vzťah k parcele na ktorej leží stavba 7312 je evidovaný na liste vlastníctva číslo 5441.					
7312	3735/ 4	17	Dom smútku		1
7312	3735/ 5	17	Dom smútku		1
	44/ 55	11	SKLAD		1

Legenda:

Druh stavby:

- 20 - Iná budova
- 7 - Samostatne stojaca garáž
- 10 - Rodinný dom
- 17 - Budova na vykonávanie náboženských aktivít, krematóriá a domy smútku
- 15 - Administratívna budova
- 9 - Bytový dom
- 12 - Budova zdravotníckeho a sociálneho zariadenia
- 11 - Budova pre školstvo, na vzdelávanie a výskum
- 19 - Budova pre šport a na rekreačné účely

Kód umiestnenia stavby:

- 1 - Stavba postavená na zemskom povrchu

ČASŤ B: VLASTNÍCI A INÉ OPRÁVŇENÉ OSOBY

Por. číslo **Priezvisko, meno (názov), rodné priezvisko, dátum narodenia, rodné číslo (IČO) a Spoluovlastnícky podiel**
miesto trvalého pobytu (sídlo) vlastníka

Účastník právneho vzťahu: **Vlastník** 1 / 1
1 Mesto Dunajská Streda, Hlavná 50/18, Dunajská Streda, PSČ 929 01, SR
IČO :

Poznámka	List vl. 5962
Poznámka	List vl. 6567
Poznámka	List vl. 6577
Titul nadobudnutia	Z 2740/97 ZAPIS VL.PRAV. NA PC.1235/4
Titul nadobudnutia	LIST VL. 4754
Titul nadobudnutia	Z 2215/97 PREVED.GP.C.33737398-73/96
Titul nadobudnutia	Z 3894/97 DELIMITACIA
Titul nadobudnutia	Z 4400/97 PREHLASENIE
Titul nadobudnutia	Z4436/97-PREHLASENIE
Titul nadobudnutia	Z 5334/97 preved.gp.c.14061538-78/97
Titul nadobudnutia	Z 5174/97 ROZH. O URCENI SUP.C. 403/97
Titul nadobudnutia	Z727/98-PREVEDENIE GEOM.PLANU C.30014204-330/97
Titul nadobudnutia	Z 215/98 ZAPIS,PKN.VL.č.1584
Titul nadobudnutia	Z 44/98 dod.delimitácia na pč.259/1
Titul nadobudnutia	Z 43/98 delimitácia
Titul nadobudnutia	Z 2894/98 zápis budovy na pč.101/2
Titul nadobudnutia	Z 3139/98 dellmitácia

Znalec:

Ing. Pavol Minárik, ev.č. znalca 912348

1110/20

020 01 D

... SK

web: www.znalec.ofirme.sk

Zadávateľ:

SOUTHERM, s.r.o.

Športová č. 4021/13/A

92901 Dunajská Streda

Číslo spisu (objednávky):

58/TH/2018 zo dňa 23.11.2018

ZNALECKÝ POSUDOK

číslo 144 / 2018

vo veci stanovenia všeobecnej hodnoty jednorazovej odplaty vecného bremena uloženého teplovodného potrubia okruhu PK Západ Dunajská Streda cez pozemky vo vlastníctve Mesta Dunajská Streda, na účel uzavretia dohody o vecnom bremene.

Počet strán posudku (z toho príloh):

~~... (...)~~ **60 (68)**

Počet vyhotovení:

4 ks

III. ZÁVER

1. OTÁZKY A ODPOVEDE

Podľa objednávky č. 58/TH/2018 zo dňa 23.11.2018 bolo znaleckou úlohou stanoviť všeobecnú hodnotu jednorazovej odplaty vecného bremena uloženého teplovodného potrubia okruhu PK Západ Dunajská Streda cez pozemky vo vlastníctve Mesta Dunajská Streda.

2. REKAPITULÁCIA VŠEOBECNEJ HODNOTY POZEMKU

Ako vhodná metóda na stanovenie všeobecnej hodnoty pozemkov zaberajúcich plochu vecného bremena bola použitá metóda polohovej diferenciacie.

Názov	Všeobecná hodnota [€/m ²]	Všeobecná hodnota [€]
Pozemky		
Teplovod - parc. č. 3464/ ... (2 963,5 m ²)	32,05	94 980,18
Všeobecná hodnota celkom		94 980,18
Všeobecná hodnota zaokrúhlene		95 000,00
Všeobecná hodnota slovom		Deväťdesiatpäťtisíc Eur

3. REKAPITULÁCIA VŠEOBECNEJ HODNOTY NÁJMU

Ako vhodná metóda na stanovenie všeobecnej hodnoty nájmu pozemkov zaberajúcich plochu vecného bremena bola použitá metóda inverzných výnosov pre časovo obmedzené obdobie nájmu.

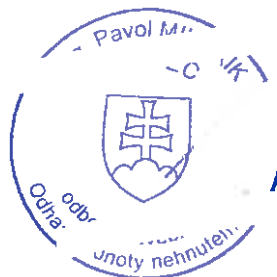
Názov	Nájom/MJ [€/rok]	Nájom [€/rok]
Pozemky		
Teplovod - parc. č. 3464/ ... (2 963,5 m ²)	1,949	5 775,86
Spolu		5 775,86
Zaokrúhlene		5 800,00
Slovom		Päťtisícosemsto Eur/rok

4. VŠEOBECNÁ HODNOTA VECNÉHO BREMENA (ZÁVADY)

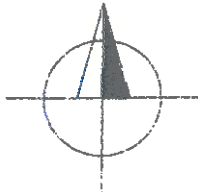
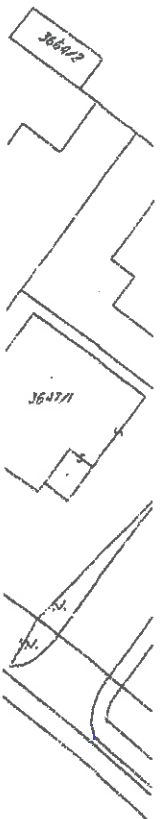
Všeobecná hodnota vecného bremena (závady) je výsledná objektivizovaná hodnota, ktorá je znaleckým odhadom primeranej výšky jednorazovej úhrady tak, aby kompenzovala majetkovú ujmu povinného z vecného bremena uloženia teplovodu v rástane jeho ochranného pásma v zmysle zákona o tepelnej energetike.

Názov	Všeobecná hodnota [€]	Vplyv na VŠH
Právo vedenia teplovodu (2 963,5 m ²)	2 873,49	znižuje
Spolu všeobecná hodnota vecného bremena	2 873,49	
Zaokrúhlene	2 870,00	
Slovom		Dvetisícosemstosedemdesiat Eur

V Dunajskej Strede dňa 29.11.2018




Ing. Pavol Minárik



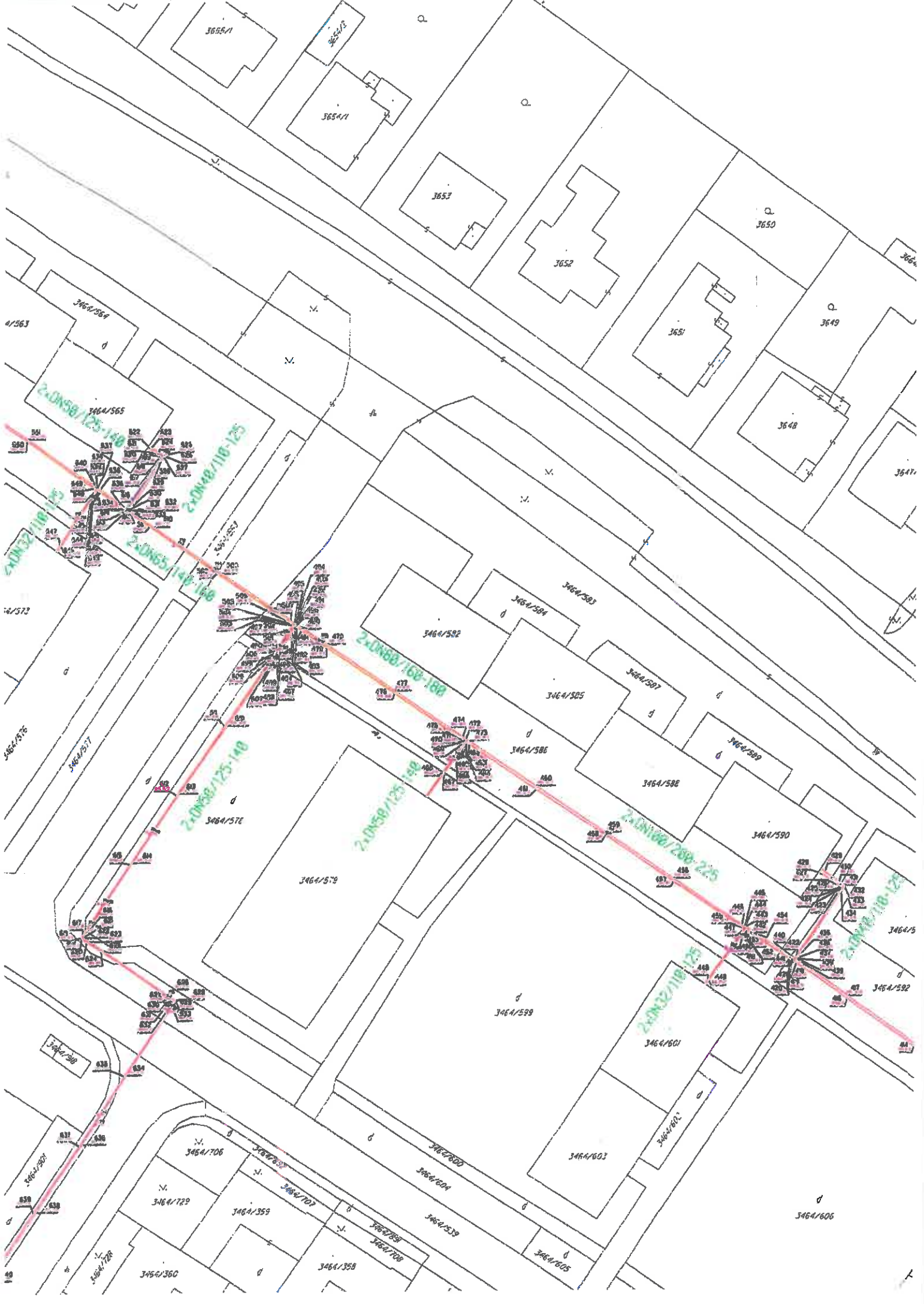
21.08.2015

Mapa vykazuje stav ku dňu : 20.08.2015

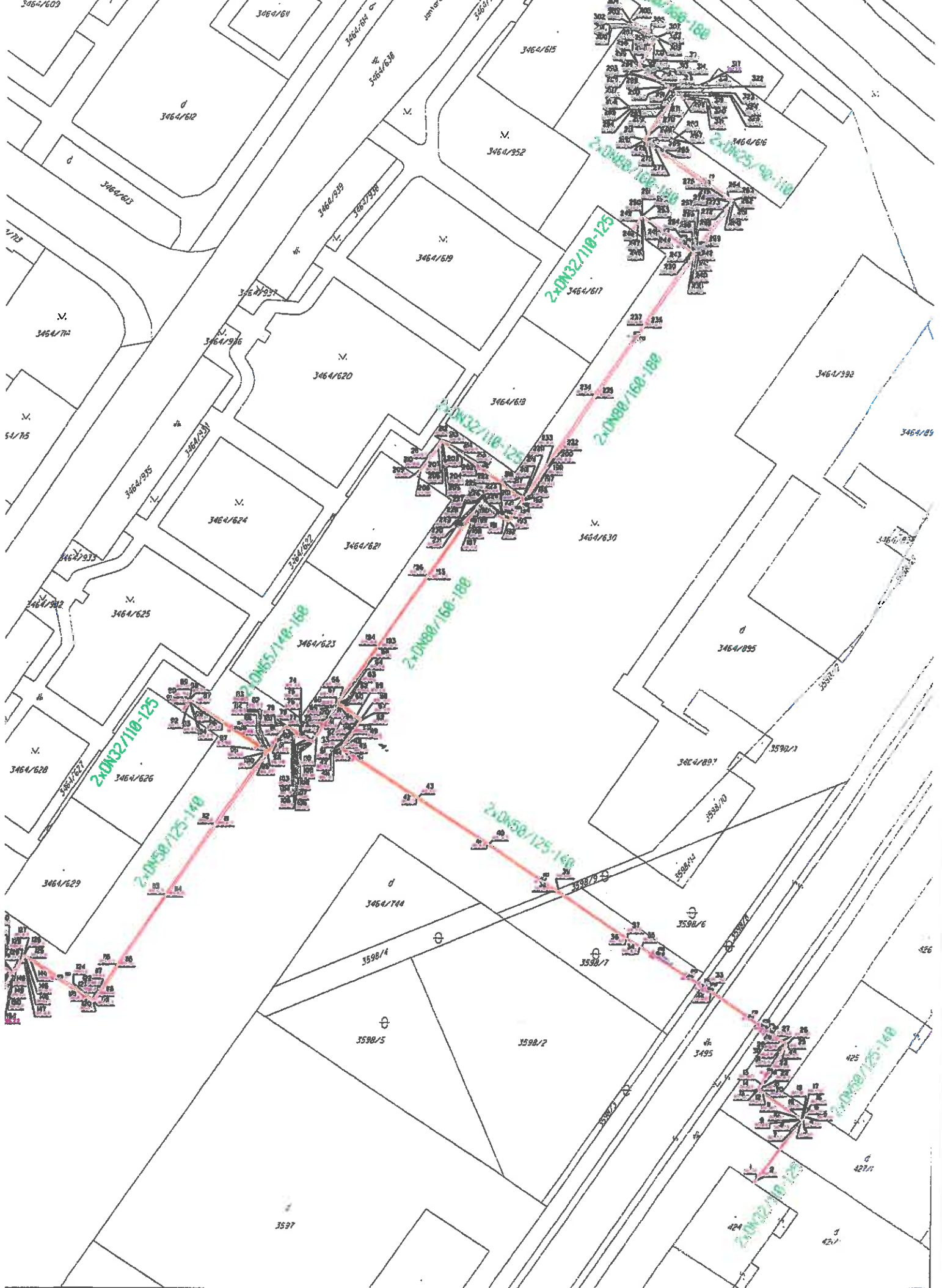
Náležitosti a presnosťou zodpovedá predpisom

LULO Ing. Rácz Lubomír Sándora Petöfiho 4630/29 929 Ol. Dunajská Streda Tel. 0903/236 554 IČO : 35021934 	Okres: Dunajská Streda	Kat.územie: Dunajská Streda
	Obec: Dunajská Streda	Zák.číslo: 35021934-177/15
	Formát: E x A4	Vyhovili: Ing. Rácz Lubomír
	Príloha číslo: 1	Datum: 20.08.2015
<h2>Zameranie teplovodného potrubia</h2>		Mierka: 1:650
Odberateľ: SYSTHERM s.r.o.	Výškový systém: Bpv	Súradnicový systém: S-JTSK











3464/110-125

3464/116-125

3464/110-125

Ulica Zoltana Fauryho

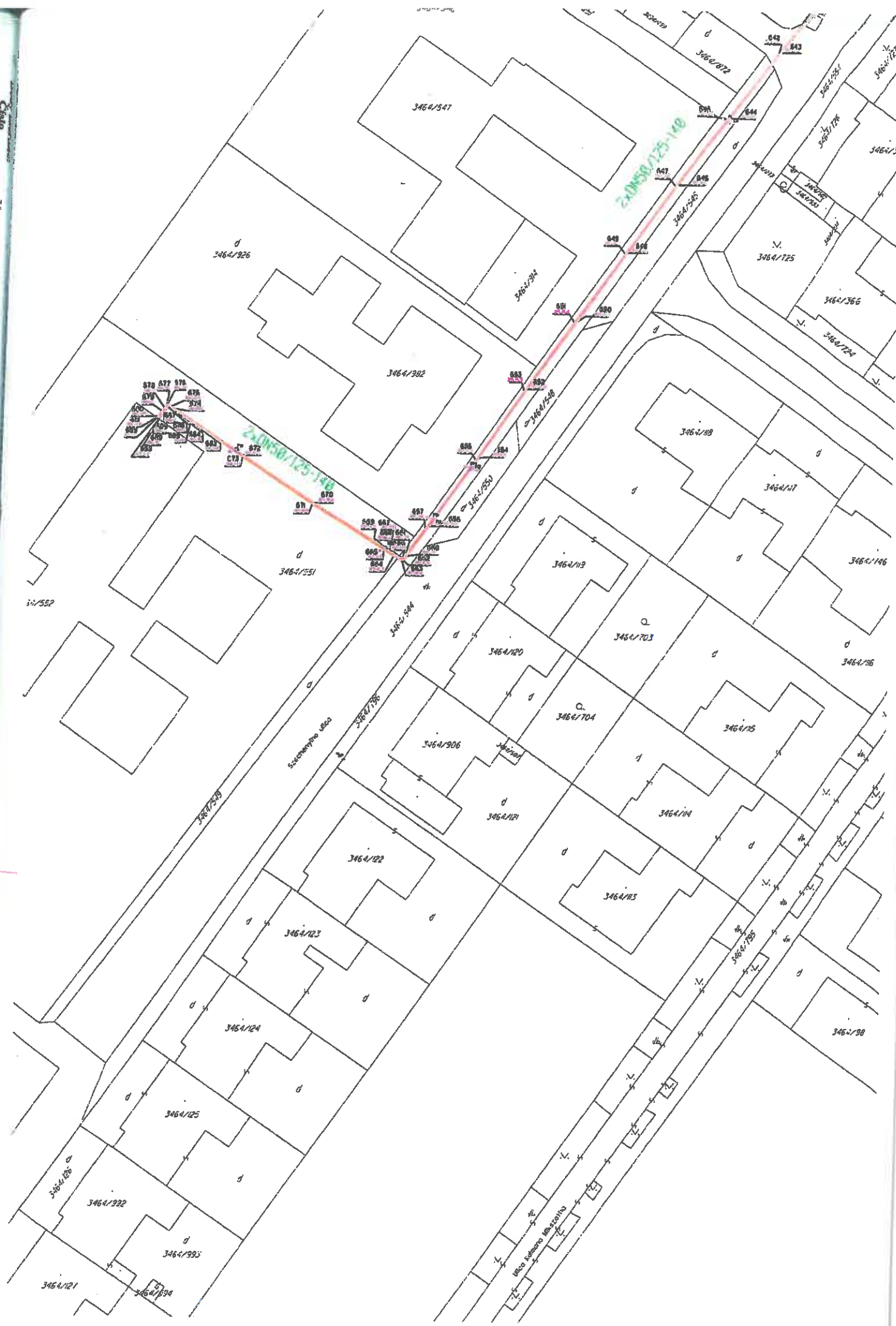


Celo bodu

X [m]

X [m]

Růbka [m²]



Podobu a výsok podrobnejši bodov (X,Y,Z) v m (v rámci ačias)

Číslo: 18514/8715/2015/033-LSzI-004

Dunajská Streda 26.08.2015



Toto rozhodnutie nadobudlo právoplatnosť

dňa: 24. 09. 2015

Mesto Dunajská Streda

Dňa: 24. 09. 2015 Podpis: *[Signature]*

K o l a u d a č n é r o z h o d n u t i e

Mesto Dunajská Streda, ako stavebný úrad príslušný podľa §117 zákona č.50/1976Zb. o územnom plánovaní a stavebnom poriadku v znení neskorších predpisov (ďalej len stavebný zákon), posúdil návrh podľa § 81 stavebného zákona

Stavebníka : SOUTHERM s.r.o. IČO 34 153 644
v zastúpení Ing. Viliamom Vargom
so sídlom : 929 01 Dunajská Streda Športová 4021/13A

zo dňa 03.08.2015 a podľa § 82 ods. 1 zákona č.50/76 Zb. v znení neskorších predpisov

povoľuje užívanie stavby

„Rekonštrukcia centrálneho zásobovania tepla okruhu PK Západ – Dunajská Streda“

na pozemku parc.č. : 3464/630, 3464/634, 3464/940, 3464/638, 3464/614, 3464/583, 3464/592, 3464/606, 3464/586, 3464/599, 3464/578, 3464/539, 3464/568, 3464/566, 3464/567, 3464/576, 3464/572, 3464/810, 3464/580, 3464/54, 3464/541, 3464/549, 3464/551, 421/1, 427/1, 3464/630, 3495, 3598/6, 3598/8 a 3598/9
v katastrálnom území : Dunajská Streda
obce : Dunajská Streda.

ktorá pozostáva: z rekonštrukcie centrálneho zásobovania tepla okruhu PK Západ - ktoré bude dodávať teplo do objektov 2-rúrovým teplovodným systémom z jestvujúcej kotolne na zemný plyn PK Západ, s menovitými parametrami 110 °C, PN 16, v jednotlivých odberných miestach sa zriadili nové teplovodné domové kompaktné odovzdávacie stanice tepla v počte 18ks, ktoré umožňujú individuálny režim vykurovania a prípravy TUV, nové teplovodné rozvody boli napojené na existujúcu plynovú kotolňu Západ, dĺžka potrubných rozvodov je 2x1150m

podľa overenej projektovej dokumentácie, pre ktorú bolo vydané stavebné povolenie mestom Dunajská Streda pod číslom 7246/2809/2013/033-LSzI-003 dňa 27.03.2013. Rozhodnutie o povolení zmeny stavby pred dokončením bolo vydané mestom Dunajská Streda dňa 19.08.2013 pod číslom 17765/6085/2013/033-LSzI-003. Oprava chybného údajov v rozhodnutí o povolení zmeny stavby pred dokončením bolo vydané mestom Dunajská Streda dňa 20.08.2013. Záväzné stanovisko k užívaniu stavby vydal Regionálny úrad verejného zdravotníctva Dunajská Streda pod číslom RH/2015/01090/002-BM5 dňa 17.08.2015.

Pre užívanie stavby stavebný úrad určuje nasledovné podmienky:

1. Stavbu možno užívať len na účel určený v kolaudačnom rozhodnutí.
2. Vlastník stavby je povinný dokumentáciu skutočného realizovania stavby uchovávať po celý čas jej užívania a pri zmene vlastníctva stavby odovzdať ju novému nadobúdateľovi.
3. Mesto Dunajská Streda, odbor stavebný - Southerm s.r.o., Športová 4021/13A, Dunajská Streda je povinný po dobu 60 mesiacov tj. do 1.9.2020, priebežne a bez meškania

zabezpečovať odstraňovanie závad, ktoré vzniknú z nedokonalého zhutnenia a spojenia konštrukčných vrstiev komunikácie, alebo poklesom výplne výkopu a uhrádzať škody, ktoré vzniknú v dôsledku týchto závad.

4. Regionálny úrad verejného zdravotníctva Dunajská Streda – s návrhom spoločnosti SOUTHERM s.r.o. so sídlom 929 01 Dunajská Streda Športová 4021/13A na kolaudáciu stavby „Rekonštrukcia centrálného zásobovania tepla okruhu PK Západ“ sa súhlasí bez pripomienok.
5. Municipal Real Estate Dunajská Streda, s.r.o., ako správca verejnej zelene, žiada aby trasa vedenia bola prekontrolovaná na jar 2016, a v prípade sadania zeminy bola vyrovnaná okolitým terénom opätovne zatravnená.
6. Ostatní účastníci kolaudačného konania a dotknuté orgány štátnej správy na ústne pojednávanie sa nedostavili ani písomne sa nevyjadrili, preto stavebný úrad má sa za to, že s vydaním kolaudačného rozhodnutia z hľadiska ním sledovaných záujmov súhlasia.

O d ô v o d n e n i e

Stavebný úrad dňa 03.08.2015 obdržal návrh na kolaudáciu stavby „Rekonštrukcia centrálného zásobovania tepla okruhu Západ – Dunajská Streda“ od stavebníka SOUTHERM s.r.o. Dunajská Streda so sídlom 929 01 Dunajská Streda Športová 4021/13A. Následne stavebný úrad listom č. 17504/8715/2015/033-LSzI-002 zo dňa 10.08.2015 oznámil začatie kolaudačného konania a nariadil vo veci ústne konanie spojené s miestnym zisťovaním. Stavebný úrad preskúmal návrh pri ústnom konaní spojenom s miestnym zisťovaním, ktoré sa konalo dňa 24.08.2015. Pri vykonanom miestnom šetrení zistené nedostatky na základe oznámenia stavebníka zo dňa 26.08.2015 boli odstránené v plnom rozsahu.

V konaní bolo zistené, že stavba bola realizovaná podľa overenej projektovej dokumentácie, a je v súlade so stavebným povolením. Užívaním stavby nebude ohrozený život a zdravie osôb, ani životné prostredie a preto bolo užívanie stavby povolené.


Žiadateľ zaplatil v zmysle zákona č.145/1995 Z.z. o poplatkoch, položky 62a) za vydanie tohto rozhodnutia správny poplatok v hodnote 400,- € na základe bankového prevodu dňa 10.08.2015 na účet mesta.

P o u č e n i e

Podľa §54 zákona č.71/1967 Zb. o správnom konaní proti tomuto rozhodnutiu možno podať odvolanie v lehote do **15 dní** odo dňa doručenia rozhodnutia na Mesto Dunajská Streda so sídlom Hlavná č. 50/16, 929 01 Dunajská Streda.

Foto rozhodnutie možno preskúmať príslušným súdom po vyčerpaní riadneho opravného prostriedku a nadobudnutí právoplatnosti.

JUDr. Zoltán Hájos
primátor



V. L. Szabó
László Szabó
zástupca primátora

Vybvavuje