



SPOPLATNENÉ PODĽA
Zákona č. 145/93 Z. z.

Geometrický plán je podkladom na právne úkony, keď údaje doterajšieho stavu výkazu výmer sú zhodné s údajmi platných výpisov z katastra nehnuteľnosti

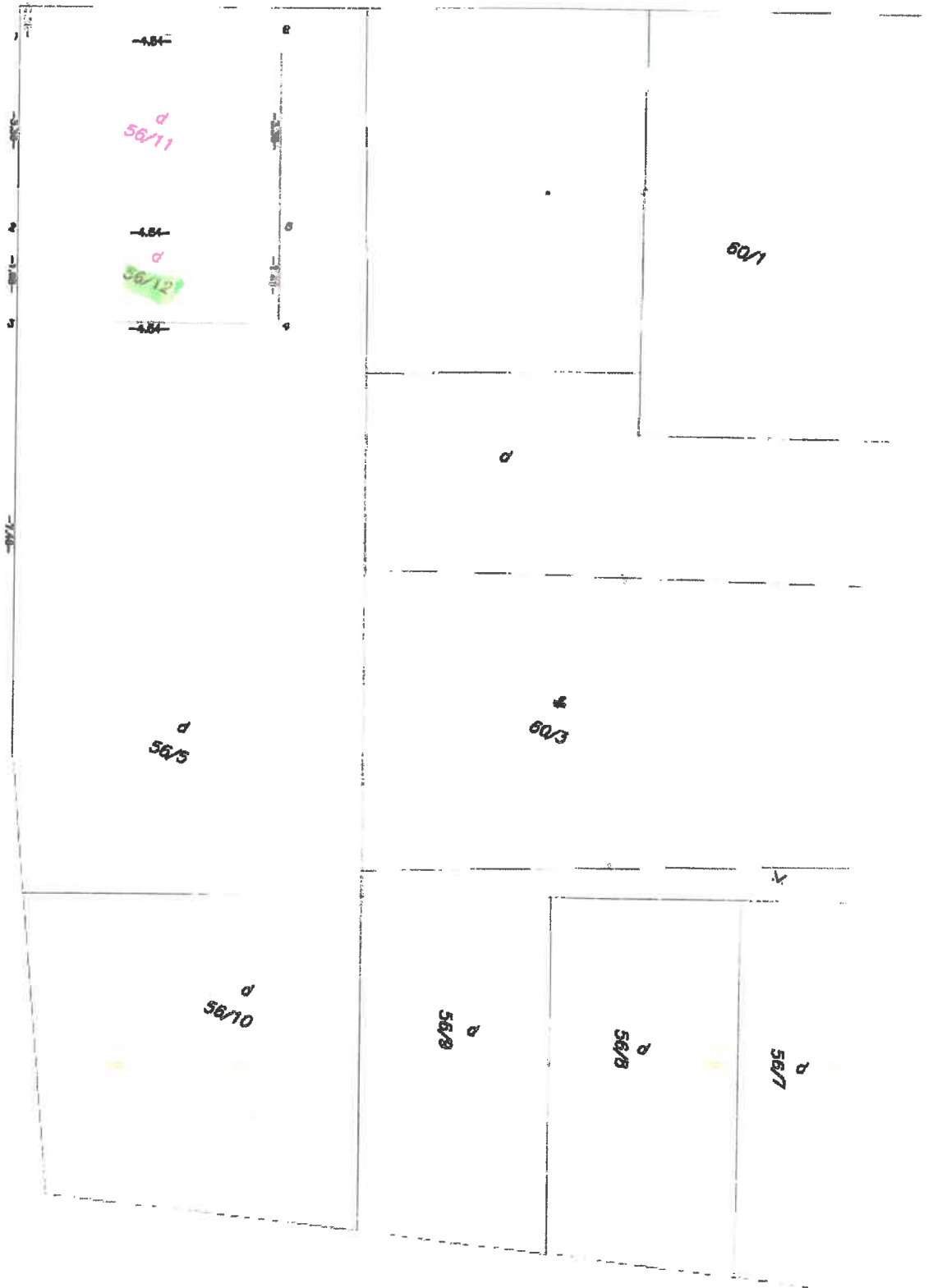
Vyhoviteľ GEOPLAN DS s.r.o. Ulica kráľa Štefana 342/7 Malé Dvorníky 92901 IČO: 46610910	Kraj Trnavský	Okres Dunajská Streda	Obec Dunajská Streda
	Kat. územie Dunajská Streda	Číslo plánu 058/2022	Mapový list č. DS 5-0/42
<h2 style="margin: 0;">GEOMETRICKÝ PLÁN</h2> <p style="margin: 0;">na a oddelenie parcel p.č.56/11-12</p>			
Vyhoviteľ	Autorizačne overil		Úradne overil
Dňa: 04.02.2022 Meno: Ing. Balázs Klempa	Dňa: 04.02.2022 Meno: Ing. Viktor Pataj	Dňa: 04.02.2022 Meno: Ing. Gergely Forgách	
Nové hranice baň v prírode označené kalkmi	Náležitosťami o prerozdelení súhlasím predpisom		Dňa: 04.02.2022 Číslo: 1-2-0/20.2
Záznam podrobného merania (meračský náčrt) č. 7573	Pečiatka a podpis		Pečiatka a podpis
Súradnice bodov označených číslami a ostatné meračské údaje sú uložené vo všeobecnej dokumentácii			

VÝKAZ VÝMER

str. 1

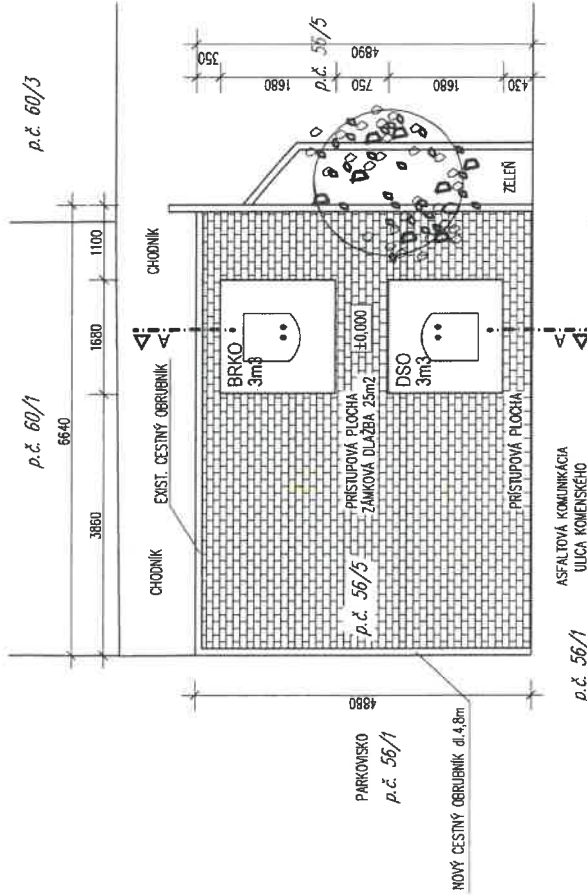
Doterajší stav					Zmeny					Nový stav					
PK vločky	Číslo parcely		Výmera		Druh pozemku	Diel	k parcele číslo	m ²	od parcely číslo	m ²	Číslo parcely	Výmera		Druh pozemku kód	Vlastník, (iná opráv. osoba) adresa, (sídlo)
	LV	PK	KN	ha								m ²	ha		
					Stav právny je totožný s registrom C KN										
		58/5									58/5	71	zast.pl. 18	Doterajší	
											58/11	15	zast.pl. 18	dotto	
											58/12	8	zast.pl. 18	dotto	
Spolu:															
				84											84

Legenda: kód spôsobu využívania 18 Pozemok, no ktorom je dver

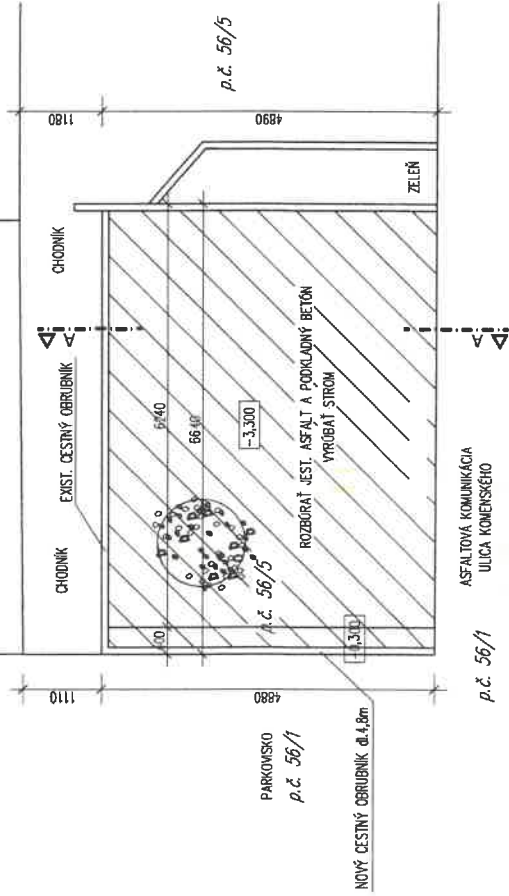


d
56/1

PÓDORYS STOJISKÁ



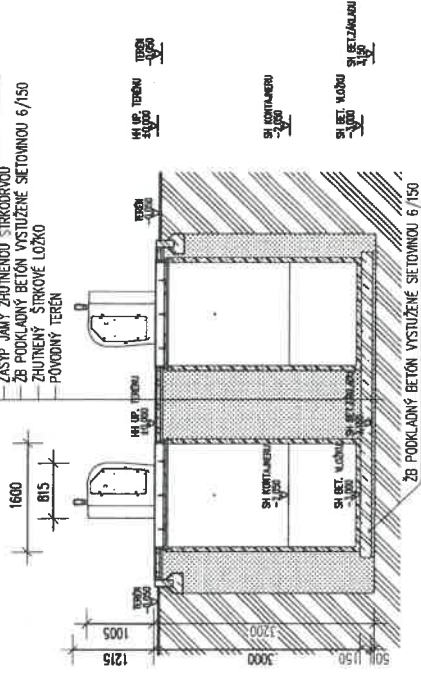
VÝKOPY A BÚRACIE PRÁCE



POHĽAD ULIČNÝ



PRIEČNY REZ A-A



VÝPIS STOJISKÁ

Stojisko		počet podzemných kontajnerov na odpad	
označenie	lokalita	drobný stavebný	biologický
SO-01	ulica Komenského	1	1
		plast	sklo
		3 m ³	3 m ³
		5 m ³	5 m ³
		0	0

POZNÁMKA

- PODKLADY PRE TÚTO DOKUMENTÁCIU TVORÍ ŠIRŠIE VZŤAHY MESTA DUNAJSKÁ STREDA - V-01 - PRED ZAHÁJENÍM ZEMNÝCH PRÁČ JE POTREBNÉ ZREALIZOVAŤ VYTÝČENIE VŠETKÝCH PODZEMNÝCH INŽINIERSKÝCH SIETI
- VÝKOPOVÉ PRÁČE V OCHRANNOM PÁSME INŽINIERSKÝCH SIETÍ BUDÚ VYKONANÉ RUČNE
- ODHADOVANÁ TRIEDA ŤAŽITELNOSTI ZEMINY PODLA STN 73 3050: 3.TRIEDA
- VŠETKY ROZMERY PODZEM. KONTAJNEROV UPRESNIT S DODÁVATEĽOM PO VÝBEROM KONANI
- PRI PRACOVNÝCH POSTUPOCH OSADENIA PODZEMNÝCH KONTAJNEROV POSTUPOVAŤ PODLA TECHNICKÝCH LISTOV RESP. NÁVOD NA OSADENIE, VYPRACOVANÝCH VÝROBCOM KONTAJNEROV
- PRI PRACOVNÝCH POSTUPOCH ULOŽENIA BETÓNovej DLAŽBY A OBRUBNÍKOV, JE NUTNE POSTUPOVAŤ PODLA KLADÁČSKÝCH NÁVODOV PRE JEDNOTLIVÉ PRVKY, VYPRACOVANÝCH VÝROBCOM
- VYSTUŽ. PODKLADNEHO BETÓNU TVORÍ SIETOVINA 6/150mm 2.0x3.0m

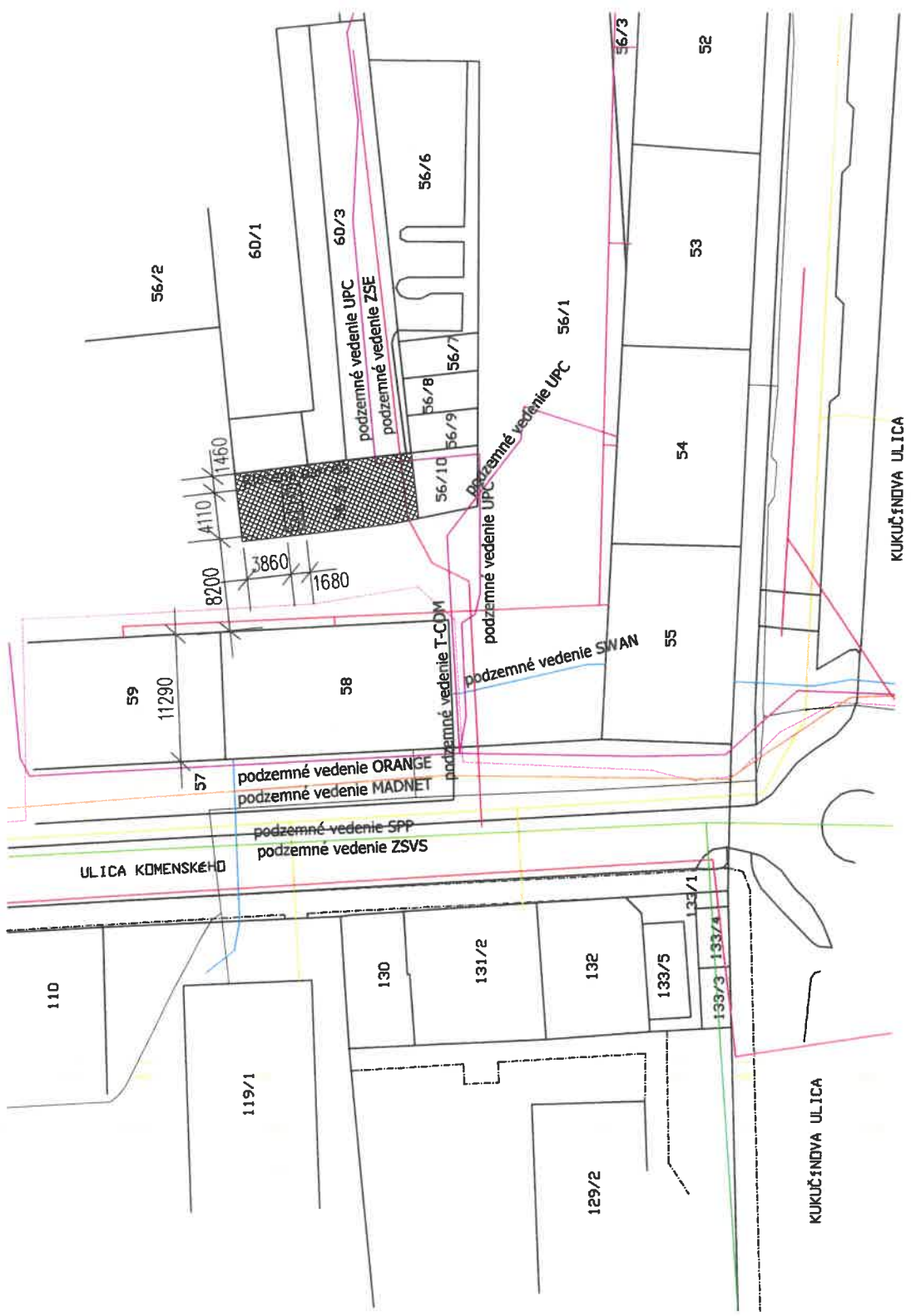
LEGENDA MATERIALOV

- BRÁDCE PRÁČE
- BELEZOBETÓN
- ZHUTNENÝ ŠTŔK/ŠTRKOVINA
- POVODNÝ TERÉN

Hlavný projektant:	Ing. Ārpád Tóth
Zodpovedný projektant:	Ing. Ārpád Tóth
Vypracoval:	Ing. Ārpád Tóth
Investor:	Mesto Dunajská Streda, Hlavná 50/16, Dunajská Streda, PSČ 929 01
Názov a miesto stavby:	STOJISKÁ PODZEMNÝCH KONTAJNEROV NA KOMUNÁĽNY A TRIEDENÝ ODPAD V MESTE DUN. STREDA Dunajská Streda, kat. územie: Dunajská Streda, parc. č. 56/5
Štupň:	P.S.P.
Obsah výkresu:	VÝKRES STOJISKÁ SO-01 SO-01 Výkres Stojiská - ulica Komenského
Časť:	ARCHITEKTÚRA
Dátum:	01/2022
Formát:	2 x A4
Mierka:	1:50
Č. výkresu:	A-03

LAST, s.r.o.
Trnávka 160, 930 32
laststro@gmail.com
projektovanie - stavby
realizácia stavieb na kľúč
geostatické a stat. práce

SO-01 - ulica Komenského, parc.č.



Hlavný projektant:	Ing. Ārpád Tóth	Ing. Ārpád Tóth	Ing. Ārpád Tóth	LAST, s.r.o.
Zodpovedný projektant:	Ing. Ārpád Tóth	Ing. Ārpád Tóth	Ing. Ārpád Tóth	Trnávka 160, 930 32
Vypracoval:	Ing. Ārpád Tóth	Ing. Ārpád Tóth	Ing. Ārpád Tóth	lastarco@gmail.com
Investor:	Mesto Dunajská Streda, Hlavná 50/16, Dunajská Streda, PSČ 929 01	Mesto Dunajská Streda, Hlavná 50/16, Dunajská Streda, PSČ 929 01	Mesto Dunajská Streda, Hlavná 50/16, Dunajská Streda, PSČ 929 01	projektovanie stavieb realizácie stavieb na kľúč geodetické a kart. práce
Názov a miesto stavby:	STOJISKÁ PODZEMNÝCH KONTAJNEROV NA KOMUNÁLNY A TRIEDENÝ ODPAD V MESTE DUN. STREDA Dunajská Streda, kat. územie: Dunajská Streda, parc. č. 56/5			
Stupeň:	P.S.P.			
Obchodný výkres:	SITUÁCIA SO-01 Výkres Stojiskó - ulica Komenského			
Čoosť:	ARCHITEKTÚRA			
Dátum:	01./2022			
Formát:	2 x A4			
Mierka:	1:500			
Č. výkresu:	A-02			

Úrad geodézie, kartografie a katastra Slovenskej republiky
VÝPIS Z KATASTRA NEHNUTEĽNOSTÍ

Okres: **Dunajská Streda**
Obec: **DUNAJSKÁ STREDA**
Katastrálne územie: **Dunajská Streda**

Vytvorené cez katastrálny portál

Dátum vyhotovenia **22.02.2022**
Čas vyhotovenia: **09:19:43**

ČIASTOČNÝ VÝPIS Z LISTU VLASTNÍCTVA č. 3390

ČASŤ A: MAJETKOVÁ PODSTATA

PARCELY registra "C" evidované na katastrálnej mape

Parcelné číslo	Výmera v m2	Druh pozemku	Spôsob využ. p.	Umiest. pozemku	Právny vzťah	Druh ch.n.
56/ 5	94	zastavaná plocha a nádvorie	18	1		, 501

Legenda:

Spôsob využívania pozemku:

18 - Pozemok, na ktorom je dvor

Druh chránenej nehnuteľnosti:

501 - Chránená vodohospodárska oblasť

Umiestnenie pozemku:

1 - Pozemok je umiestnený v zastavanom území obce

Ostatné parcely nevyžiadané

ČASŤ B: VLASTNÍCI A INÉ OPRÁVNENÉ OSOBY

Por. číslo Príezvisko, meno (názov), rodné priezvisko, dátum narodenia, rodné číslo (IČO) a Spoluvlastnícky podiel miesto trvalého pobytu (sídlo) vlastníka

Účastník právneho vzťahu:

Vlastník

1 Židovská náboženská obec Dunajská Streda, Bacsáková 3, Dunajská Streda, PSČ 92901, SR

1 / 1

IČO :

35605944

Titul nadobudnutia	V 422/97 DOHODA O VYD.VECI
Titul nadobudnutia	Z 2617/98 listina č.314/98
Titul nadobudnutia	Z 2618/98 listina č.315/98
Titul nadobudnutia	V 795/99 dohoda o vyd.nehnuteľností
Titul nadobudnutia	V 1628/99 dohoda o vydaní nehnuteľnosť
Titul nadobudnutia	Z3190/99-č.d.626 zo dňa 27.12.1946, pkn. vl. č.641
Titul nadobudnutia	Z3189/99-pkn. vl.č. 29
Titul nadobudnutia	Z3187/99-pkn.vl.č.648
Titul nadobudnutia	Z 3190/99-Zápis vlast.,GP č.32328435-131/99
Titul nadobudnutia	Pkn.vl.č.817- 3/93
Titul nadobudnutia	V 4771/04 Kúpna zmluva právoplatná dňa 19.02.2004
Titul nadobudnutia	R 835/07 prevedenie GP č.36056189-220/07
Titul nadobudnutia	R-232/07-prevedenie GPč.114/2006,232/2006
Titul nadobudnutia	Z-4684/10-Prevedenie GPč.258/2009,zápis stavby
Titul nadobudnutia	R-429/11-Prevedenie GPč.33 472 602-33/11
Titul nadobudnutia	V-6266/12-Kúpna zmluva vklad povolený dňa 08.01.2013
Titul nadobudnutia	Z-9668/14-zápis vecného bremena,gpč.45961581-129/14-č.z.177/14
Titul nadobudnutia	V-4282/15-Zmluva o zriadení vecného bremena,vklad povolený dňa 17.09.2015 -č.z.3084/15
Titul nadobudnutia	Prevedenie Gpč.33472602-108/15 pri zápise V-2338/16 -č.z.1329/16
Titul nadobudnutia	Prevedenie GPč.46610910-82/2015 pri zápise V-2008/16 -č.z.1385/16
Titul nadobudnutia	V-3039/18-Kúpna zmluva,vklad povolený dňa 04.07.2018-č.z.2226/18
Titul nadobudnutia	Prevedenie Gpč.32313993-1005/2019 pri zápise V-2464/19 -č.z.1200/19
Titul nadobudnutia	R-1615/19-Prevedenie Gpč.46610910-055/2019-č.z.4260/19
Titul nadobudnutia	V-4441/20-Zmluva o zriadení vecného bremena,vklad poovlený dňa 13.07.2020, prev.Gpč.G1-2137/19-č.z.1802/20

Tituly nadobudnutia LV:

Z 1573/97 ZAPIS, PKN.VL.313/SIKABONY/

Z 5390/99 odstránenie nesúladu

ČASŤ C: ŤARCHY

Por.č.:

- 1 Vecné bremeno podľa § 22 a nasl. Zákona č.79/1957 Zb. o výrobe, rozvoje a spotrebe elektriny (elektrizačný zákon) v spojení s § 96 ods. 4 zákona č.251/2012 Z.z. o energetike a o zmene a doplnení niektorých zákonov v prospech spoločnosti Západoslovenská distribučná,a.s., IČO:36 361 518, so sídlom Čulenova 6, 816 47 Bratislava podľa geometrického plánu č.45 961 581 -129/14 na pozemku registra E KN s parcelným číslom 1805/1, týkajúce sa elektroenergetického zariadenia: 2x22 kV VN linka č.433 na trase Rz Dunajská Streda -Rz Sládkovičovo a č.434 na trase Rz Dunajská Streda -TS 30 -Z-9668/14 -č.z.177/15,č.z.1385/16
- 1 Vecné bremeno právo prechodu a prejazdu peši,osobnými a nákladnými motorovými vozidlami,vstup,prechod, právo uloženia vodovodnej, kanalizačnej a elektrickej prípojky cez pozemok registra C KN parc.č.1153/2, 1153/4 orná pôda o výmere 1595 m2 v prospech vlastníka pozemkov registra C KN parc.č.1151/2, 1151/3 ,1150/1, 1150/2, 1150/3, 1150/4,1150/5 podľa V-4282/15 -č.z.3084/15,č.z.168/18,č.z.1200/19
- 1 Vecné bremeno ' in rem ' právo prechodu a prejazdu peších, osobnými a nákladnými motorovými vozidlami, v práve vstupu a prechodu cez pozemok a právo uloženia vodovodnej,kanalizačnej a elektrickej prípojky cez pozemok registra C KN p arc.č.1153/2, 1153/4 v prospech každodobého vlastníka pozemkov registra C KN parc.č.1156/4, 1156/11, 1156/12, 1156/13, 1156/14,1156/15 , 1156/3, 1156/2, 1155/2, 1154/2 podľa V-2338/16 - č.z.1329/16,č.z.168/18,č.z.1200/19,č.z.3244/19
- 1 Vecné bremeno in rem právo zriadenia,uloženia,užívania,prevádzkovania,údržby,opravy,úpravy,rekonštrukcie,odstránenia,modernizácie a akýchkoľvek iných stavebných úprav kanalizačnej prípojky a za týmto účelom v práve vstupu,prechodu a prejazdu peši,motorovými a nemotorovými dopravnými prostriedkami,strojmi a mechanizmami cez pozemky registra C KN parc.č.1156/1, 1157, 1178/4 v prospech každodobého vlastníka pozemkov registra C KN parc.č.1178/8, 1178/9, 1178/7, 1179/1, 1179/2, 1180, 1178/5, 1178/6, podľa V-8031/18 -č.z.4412/18
- 1 Vecné bremeno 'in personam' právo zriadenia a uloženia elektroenergetických zariadení,v práve užívania,prevádzkovania,údržby,opravy,úpravy,rekonštrukcie,modernizácie a akýchkoľvek iných stavebných úprav elektroenergetických zariadení a ich odstránenia v rozsahu vyznačenom v geom.pláne úradne overenom pod číslom G1-2137/2019 cez pozemok registra C KN parc.č.1153/4 v prospech Západoslovenská distribučná, a.s.,IČO:36361518, Čulenova 6,816 47, Bratislava podľa V-4441/2020 -č.z.1802/2020

Iné údaje:

R-62/20-Doplnenie zjednocujúceho čísla stavby -č.z.156/20

Poznámka:

Bez zápisu.

Vysvetlenie: údaje v ČASTI C: ŤARCHY bez uvedenia parcelného čísla alebo poradového čísla vlastníka alebo inej oprávnenej osoby sa týkajú všetkých nehnuteľností a všetkých vlastníkov a iných oprávnených osôb na liste vlastníctva.