

BGI s.r.o., Hlavná 1538/31, 929 01 Dunajská Streda

Mestský úrad Dunajská Streda	
Dátum:	09 -06- 2022
Podacie číslo: 34723	Číslo spisu:
Prílohy/ty:	Vybavuje:

Mestský úrad  
oddelenie výstavby  
Hlavná 50/16  
929 01 Dunajská Streda

V Dunajskej Strede, dňa 09.06.2022

**Vec: Žiadosť o odpredaj pozemkov - doplnenie**

Na základe návrhu finančnej komisie mesta Vás žiadame o odpredaj pozemkov vo vlastníctve Mesta Dunajská Streda podľa priloženého geometrického plánu č. 251/2022 na oddelenie parcel, ktorý je podaný na schválenie na Okresnom úrade Dunajská Streda, na katastrálnom odbore, a ktorý vyhotovil Ing. Balázs Klempa, GEOPLAN DS s.r.o.:

**Mesto Dunajská Streda** je výlučným vlastníkom nasledovných nehnuteľností zapísaných do LV 5749, v katastri nehnuteľností na Okresnom úrade Dunajská Streda, na katastrálnom odbore, obec a katastrálne územie Dunajská Streda:

- pozemok parc. reg. „C” č. 2588/78 zastavané plochy a nádvoria o výmere 29 m<sup>2</sup>
- pozemok parc. reg. „C” č. 2588/79 zastavané plochy a nádvoria o výmere 4 m<sup>2</sup>
- pozemok parc. reg. „C” č. 2588/80 zastavané plochy a nádvoria o výmere 18 m<sup>2</sup>

Tieto pozemky sa nachádzajú medzi plánovanými parkoviskami pre Blok C2 pri obšlužnej komunikácii, ktorá zabezpečuje prístup k bytovým domom s pracovným označením Blok B, Blok C1, Blok C2 ako i pre základnú školu. Na týchto pozemkoch sa zriadi jedno parkovisko a mestská zeleň, tak ako na ostatných príľahlých pozemkoch okolo budovy C2.

S pozdravom

Ing. Iván Gútay – konateľ spoločnosti

Prílohy:

- Geometrický plán - 2x
- Znalecký posudok - 2x

**BGI s.r.o.**  
Hlavná 1538/31  
929 01 DUNAJSKÁ STREDA  
2022

②

**DORUČENKA  
DOPORUČENE**Odosielateľ: **Mesto Dunajská Streda**  
**Hlavná 50/16**  
**929 01 Dunajská Streda**

9477/DS/9527/2022/023-SG

Deň uloženia  
zásielkyDenná pečiatka  
dodacej pošty**SAHÉLY VÁROS**  
**FAL**  
**nyilvántartási főosztály**

Potvrdzujem príjem tejto písomnosti

Dňa 31.03.2022

Podpis .....

Adresát:

**BGI s.r.o.**  
Hlavná ulica 1538/31  
92901 Dunajská Streda**BGI s.r.o.**  
Hlavná ulica 1538/31  
92901 Dunajská StredaVáš list číslo/zo dňa  
22. 03. 2022Naše číslo  
9477/DS/9527/2022/023-SGVybavuje/linka  
Štefan GálffyDunajská Streda  
28. 03. 2022**Vec: Výzva na doplnenie podkladov k žiadosti o odpredaj pozemkov**


Mestský úrad v Dunajskej Strede dňa 22.03.2022 prijal Vašu žiadosť o odpredaj novovytvorených pozemkov nachádzajúcich sa v katastrálnom území Dunajská Streda, v obci Dunajská Streda, okres Dunajská Streda, par. č. 2588/78 o výmere 29 m<sup>2</sup> a par. č. 2588/79 o výmere 4 m<sup>2</sup>, v prospech Vašej spoločnosti. V záujme možnosti prehodnotenia Vašej žiadosti, v zmysle Zásad hospodárenia a nakladania s majetkom mesta Dunajská Streda, Vás touto cestou žiadame o doplnenie nasledovných podkladov:

- geometrický plán, ktorým boli vytvorené vyššie uvedené novovytvorené pozemky, ktoré máte záujem odkúpiť od mesta Dunajská Streda,
- a v záujme stanovenia východiskovej predajnej ceny hore uvedených novovytvorených pozemkov, je potrebné predložiť znalecký posudok v zmysle Vyhlášky MS SR č. 492/2004 Z. z. o stanovení všeobecnej hodnoty majetku v znení neskorších predpisov.

Ďalej Vám oznamujeme, že v prípade ponuky prevodu predmetných pozemkov po kolaudácii Bloku C2, v prospech mesta Dunajská Streda; prevod pozemkov môže byť uskutočnený bezodplatne, alebo za symbolickú kúpnu cenu 1,- € (slovom: jedno euro).

V prípade Vášho záujmu o konzultáciu v tejto záležitosti nás môžete kontaktovať telefonicky na telefónnom čísle: +421918607331 alebo osobne na Mestskom úrade v Dunajskej Strede, číslo dverí 210.

S pozdravom

M  
MESTO  
Odbor finančný a evidencie majetku  
929 01 Dunajská Streda  
Ing. Zoltán Pápay  
vedúci odboru

# BGI s.r.o., Hlavná 1538/31, 929 01 Dunajská Streda

2 Mestský úrad Dunajská Streda	
Dátum: 22 -03- 2022	
Podacie číslo: 4569	Číslo spisu:
Prílohy/listy:	Vybavuje:

Mestský úrad  
oddelenie výstavby  
Hlavná 50/16  
929 01 Dunajská Streda

V Dunajskej Strede, dňa 22.03.2022

## Vec: Žiadosť o odpredaj pozemkov

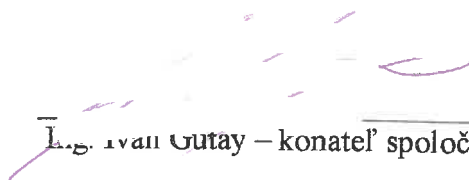
Na základe návrhu finančnej komisie mesta Vás žiadame o odpredaj pozemkov vo vlastníctve Mesta Dunajská Streda podľa priloženého geometrického plánu č. ...~~5.7~~/2022 na oddelenie parciel, ktorý je podaný na schválenie na Okresnom úrade Dunajská Streda, na katastrálnom odbore, a ktorý vyhotovil Ing. Balázs Klempa, GEOPLAN DS s.r.o.:

Mesto Dunajská Streda je výlučným vlastníkom nasledovných nehnuteľností zapísaných do LV 5749, v katastri nehnuteľností na Okresnom úrade Dunajská Streda, na katastrálnom odbore, obec a katastrálne územie Dunajská Streda:

- pozemok parc. reg. „C” č. 2588/~~7.8~~. zastavané plochy a nádvoria o výmere ~~29~~. m<sup>2</sup>
- pozemok parc. reg. „C” č. 2588/~~7.9~~. zastavané plochy a nádvoria o výmere ~~4~~. m<sup>2</sup>

Tieto pozemky sa nachádzajú pri obslužnej komunikácii, ktorá zabezpečuje prístup k bytovým domom s pracovným označením Blok B, Blok C1, Blok C2 ako i pre základnú školu. Na týchto pozemkoch sa zriadi mestská zeleň, tak ako na ostatných príľahlých pozemkoch okolo budovy C2. Po kolaudácii Bloku C2 pozemky mienime vrátiť Mestu Dunajská Streda.

S pozdravom

  
L. Ivan Gutay – konateľ spoločnosti

Prílohy:

- Geometrický plán - 2x
- Znalecký posudok - 2x
- Situácia

**BGI s.r.o.**  
Hlavná 1538/31  
929 01 DUNAJSKÁ STREDA  
----- (3)

SPLOPLATNENÉ  
Zákona č. 162/2015 Z.z.

Geometrický plán je podkladom na právne úkony, keď údaje doterajšieho stavu výkazu výmer sú zhodné s údajmi platných výpisov z katastra nehnuteľností

Vyhotovitel <b>GEOPLAN DS s.r.o.</b> Ulica kráľa Štefana 342/7 Malé Dvorníky 92901 IČO: 46610910		Kraj <i>Trnavský</i>	Okres <i>Dunajská Streda</i>	Obec <i>Dunajská Streda</i>
		Kat. územie <i>Dunajská Streda</i>	Číslo plánu <i>251/2022</i>	Mapový list č. <i>DS 5-0/42</i>
<b>GEOMETRICKÝ PLÁN</b> <i>na oddelenie parcel p.č. 2588/78-80</i>				
Vyhotovil		Autorizačne overil		Úradne overil Meno:
Dňa: <i>19.05.2022</i>	Meno: <i>Ing. Balázs Klempa</i>	Dňa: <i>19.05.2022</i>	Meno: <i>Ing. Jozef Kovács</i>	Dňa: <i>26.05.2022</i>
Nové hranice boli v prírode označené <i>kolkmi</i>		Náležitostami o ktoré bolo zúčastnené príslušníkom		Číslo: <i>65/1330/2022</i>
Záznam podrobného merania (meračský náčrt) č. <i>7656</i>		Úradne overené podľa § 9 zákona NR SR č. 215/1995 Z.z. o geodézii a kartografii		Úradne overené podľa § 9 zákona NR SR č. 215/1995 Z.z. o geodézii a kartografii
Súradnice bodov označených číslami a ostatné meračské údaje sú uložené vo všeobecnej dokumentácii		Pečať a podpis		Pečať a podpis

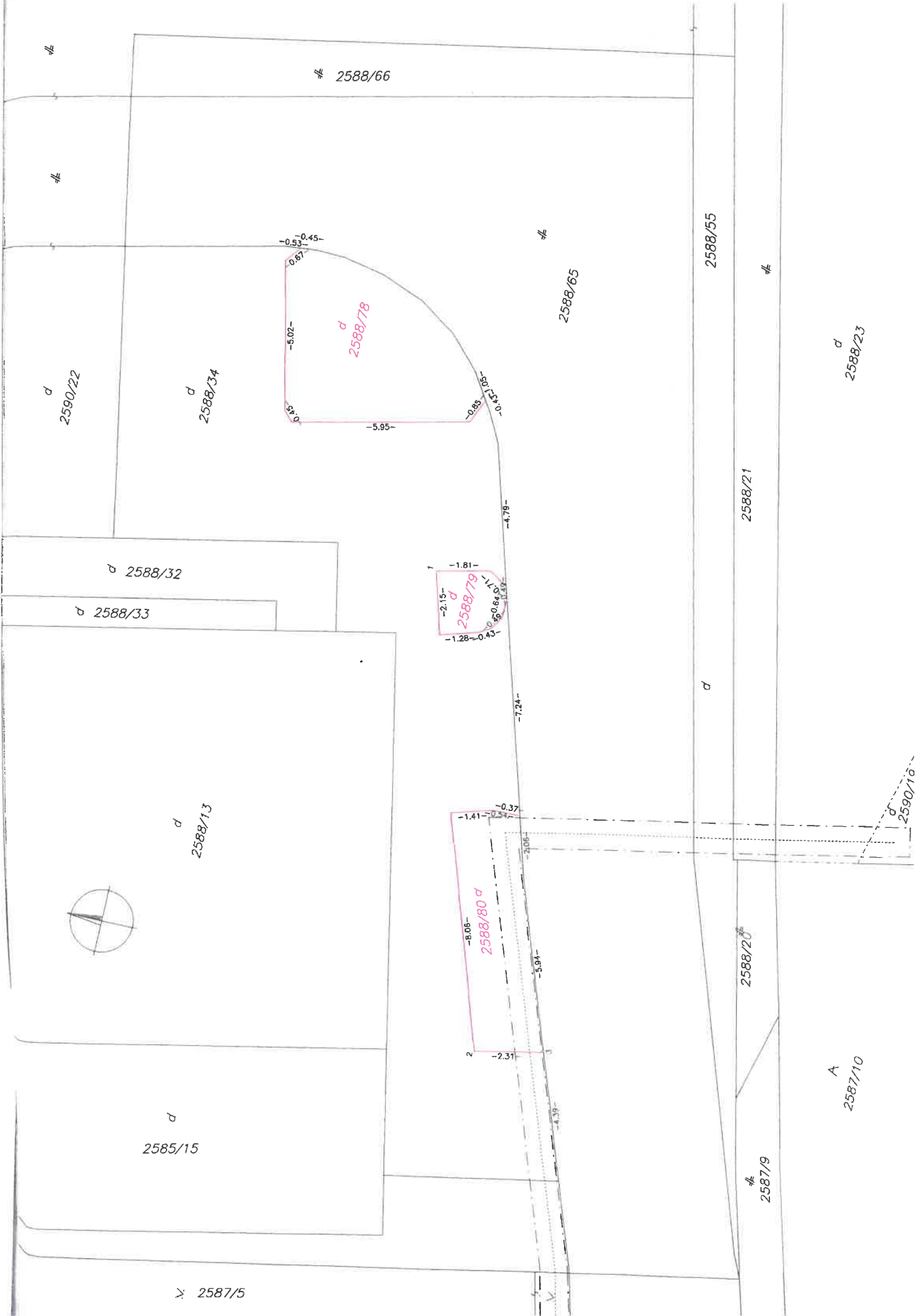
# VÝKAZ VÝMER

str. 1

Doterajší stav			Zmeny						Nový stav						
Číslo parcely			Výmera		Druh pozemku	Diel	k parcele číslo	m <sup>2</sup>	od parcely číslo	m <sup>2</sup>	Číslo parcely	Výmera		Druh pozemku	Vlastník, (iná opráv. osoba) adresa, (sídlo)
PK vložky	PK	KN	ha	m <sup>2</sup>								ha	m <sup>2</sup>		
5749		2588/34		216	zast.pl.						2588/34		165	zast.pl. 18	Doterajší
											2588/78		29	orná p. 18	detto
											2588/79		4	orná p. 18	detto
											2588/80		18	orná p. 18	detto
Spolu:				216									216		

Stav právny je totožný s registrom C KN

Legenda: kód spôsobu využívania 18 Pozemok, na ktorom je dvor



# 2588/66

#

#

-0.53-  
-0.45-

#

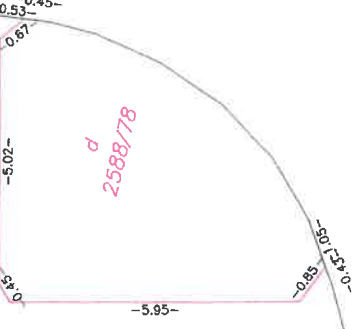
2588/65

2588/55

#

d  
2590/22

d  
2588/34



d  
2588/23

d 2588/32

d 2588/33



-4.78-

2588/21

d  
2588/13

-7.24-

d



2588/20

d  
2590/18

d  
2585/15

#  
2587/9

A  
2587/10

> 2587/5

V

**Znalec** :  
Ing. František D u d e k  
020 01  
Hlavná ul. č. 5025  
mobil tel. : 0905 375 111

**Zadávatel'** :  
BGI s.r.o.  
ul. Hlavná č. 1558/31

929 01 Dunajská Streda

**Číslo spisu (objednávky) :**  
Ústne dojednané

## **ZNALECKÝ POSUDOK**

číslo 105/2022

**Vo veci :**

Stanovenie všeobecnej hodnoty pozemkov  
na parc.reg."C" KN č. 2588/78, 2588/79, 2588/80 vytvorené podľa novo vypracovaného geometrického plánu č.  
251/2022 , organizáciou GEOPLAN DS s.r.o. Malé Dvorníky a schválené dňa 26.05.2022 pod č. G1-1330/2022 - LV  
č. 5749,  
v k.ú. Dunajská Streda, obec Dunajská Streda, pre účel zamýšľaného prevodu nehnuteľnosti.

**Počet strán posudku (z toho prílohy) :**

**Počet vyhotovení** : 3

V Dunajskej Strede, dňa  
09. júna 2022

**1.1. Odpovede na otázky a úlohy uznesenia alebo žiadateľa posudku**

Podkladom pre spracovanie znaleckého posudku boli tie údaje, ktoré boli zo strany objednávateľa poskytnuté a zo skutočnosti získané na miestnej obhliadke. Sú to hlavne miestne územné vzťahy z hľadiska územného plánovania, susedské pomery, či je lokalita na ochrannom pásme a pod..

Z hľadiska širších vzťahov som sa zameriaval na vybavenosť obce a to rozsah inžinierskych sietí, občianskej vybavenosti, športové a kultúrne možnosti, dopravné vzťahy a pod..

Objednávateľ prehlásil, že nemá žiadne doklady, ktoré by mohli ovplyvniť cenu tejto nehnuteľnosti a preto znalec nezodpovedá za prípadné kryté vady, ktoré môžu vyplývať zo zamlčaných alebo nepredložených skutočností.

**1.2. Základné údaje**

**Nehuteľnosť** : k.ú. Dunajská Streda  
**Názov** : Pozemky  
**Adresa** : 929 01 Dunajská Streda,  
**Vlastník** : BGI s.r.o. Dunajská Streda  
**Užívateľ** : detto  
**Výpis z KN** : č. LV 5749

**Pozemky:**

Názov pozemku	Číslo parcely	Výmera (m <sup>2</sup> )
- Pozemky podľa GO plánu č. 251/2022 na oddelenie parciel	2588/78	29,00
- Pozemky podľa GO plánu č. 251/2022 na oddelenie parciel	2588/79	4,00
- Pozemky podľa GO plánu č. 251/2022 na oddelenie parciel	2588/80	18,00

**OTÁZKY A ODPOVEDE**

Všeobecná hodnota (VŠH) je výsledná objektivizovaná hodnota nehnuteľnosti a stavieb, ktorá je znaleckým odhadom ich pravdepodobnejšej ceny ku dňu ohodnotenia, ktorú by tieto mali dosiahnuť na trhu v podmienkach voľnej súťaže, pri poctivom predaji, keď kupujúci a predávajúci budú konať s patričnou informovanosťou i opatrnosťou a s predpokladom, že cena nie je ovplyvnená neprímeranou pohnútkou.

Podľa môjho názoru použitá metóda polohovej diferenciácie množstvom hodnotiacich ukazovateľov zohľadňuje faktory vyplývajúce na všeobecnú hodnotu nehnuteľnosti a vyjadruje hodnotu za ktorú je možné ohodnocované nehnuteľnosti v mieste a čase predať. Ako všeobecnú hodnotu stavieb a pozemkov odporúčam preto akceptovať hodnotu stanovenú polohovou diferenciáciou.

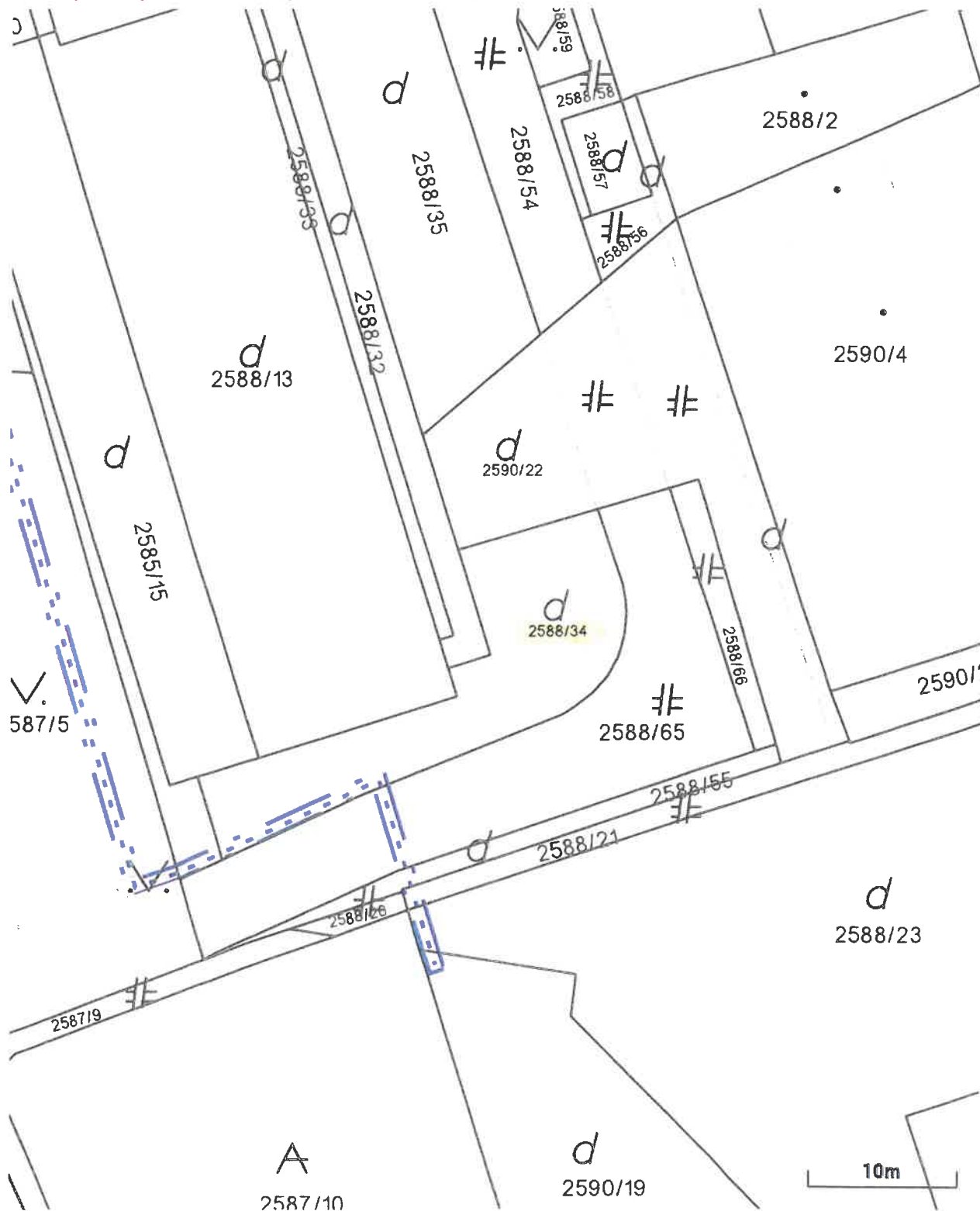
**REKAPITULÁCIA VŠEOBECNEJ HODNOTY**

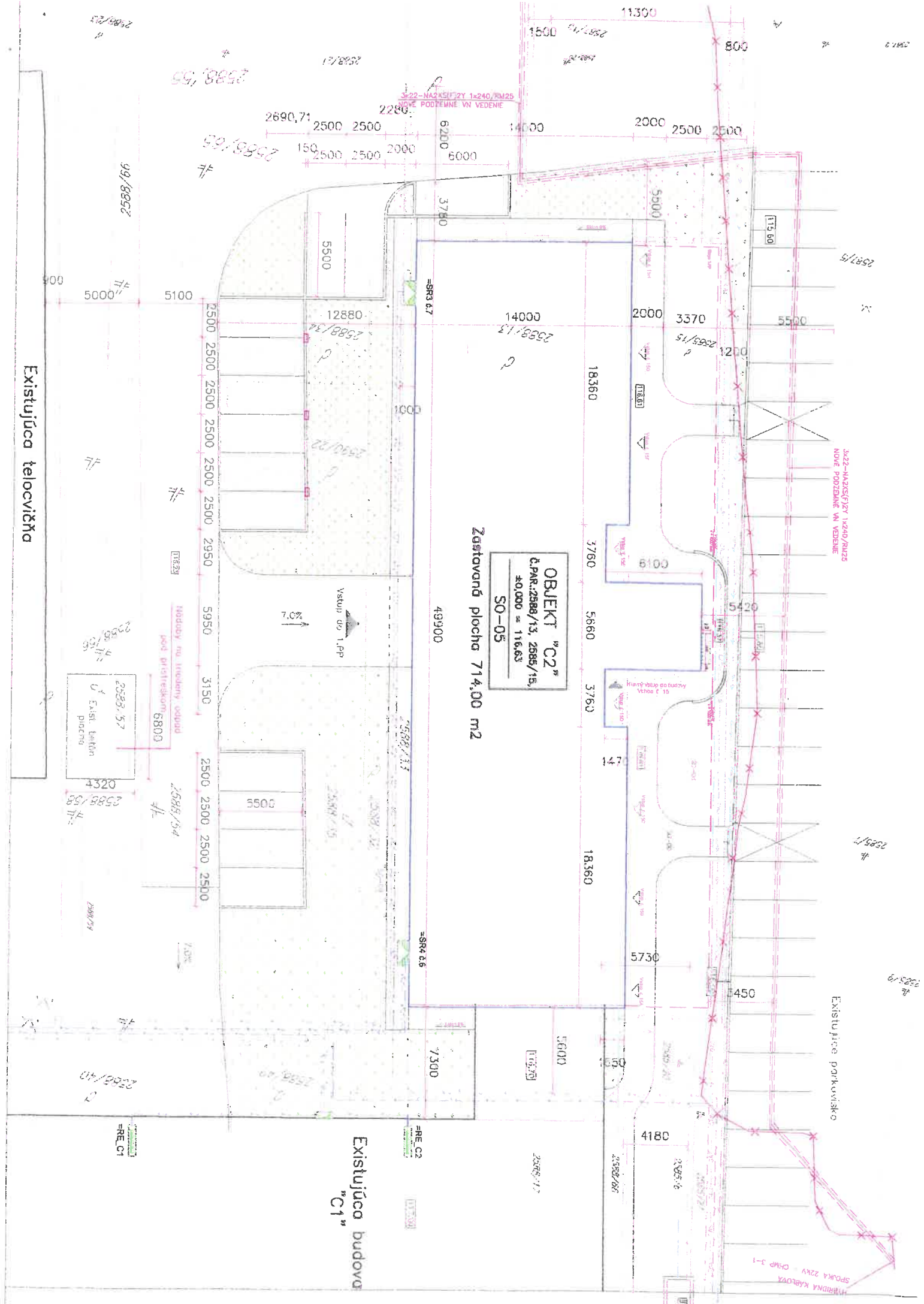
Názov	Všeobecná hodnota [Eur]
<b>Pozemky</b>	
- Pozemky podľa GO plánu č. 251/2022 na oddelenie parciel - parc. č. 2588/78 (29 m <sup>2</sup> )	1 757,40
- Pozemky podľa GO plánu č. 251/2022 na oddelenie parciel - parc. č. 2588/79 (4 m <sup>2</sup> )	242,40
- Pozemky podľa GO plánu č. 251/2022 na oddelenie parciel - parc. č. 2588/80 (18 m <sup>2</sup> )	1 090,80
<b>Spolu pozemky (51,00 m<sup>2</sup>)</b>	<b>3 090,60</b>
<b>Všeobecná hodnota celkom</b>	<b>3 090,60</b>
<b>Všeobecná hodnota zaokrúhlene</b>	<b>3 090,00</b>
<b>Všeobecná hodnota slovom: Tritisícdeväťdesiat Eur</b>	



# Export

Trnavský > Dunajská Streda > Dunajská Streda > k.ú. Dunajská Streda





3:22-NAZOS(C)ZY 1:240,7M25  
NOVE PODZEMNE VN VEDENI

3:22-NAZOS(C)ZY 1:240,7M25  
NOVE PODZEMNE VN VEDENI

**OBJEKT "C2"**  
č. PAR. 2588/13, 2588/15,  
2588/16  
±0,000 ± 116,63  
SO-05

Zastavaná plocha 714,00 m<sup>2</sup>

Existujúca telocviňa

Existujúca budova  
"C1"

Existujúce parkovisko

Podpory na inženýrsky odvod  
pod protišľachou 6800

Vstup do 1. pp

Prístup do budovy  
Vchod č. 15

HRIEDNA KAROVA  
SPOLKA ZKVV - OHP 3-1

2588/15

2588/15

2588/15

99/8852

5000

5100

5500

12880

14000

2000

3570

113 60

2587/5

5500

7.0°

7.0°

7.0°

2588/15

2588/15

2588/15

6800

4320

2588/15

2588/15

2500

2500

2500

2500

2500

2500

2500

2500

2500

2500

2500

2500

2500

2500

2500

2500

2500

2500

2500

2500

2500

2500

2500

2500

2500

2500

RE C1

RE C2

RE C2

RE C2

RE C2

RE C2

RE C2

RE C2

RE C2

RE C2

RE C2

RE C2

RE C2

RE C2

RE C2

RE C2

RE C2

RE C2

RE C2

RE C2

Úrad geodézie, kartografie a katastra Slovenskej republiky

VÝPIS Z KATASTRA NEHNUTEĽNOSTÍ

Okres : 201 Dunajská Streda Dátum vyhotovenia : 13.6.2022  
Obec : 501433 Dunajská Streda Čas vyhotovenia : 7:27:14  
Katastrálne územie : 813664 Dunajská Streda Údaje platné k : 10.6.2022 18:00:00

Výpis je nepoužiteľný na právne úkony

VÝPIS Z LISTU VLASTNÍCTVA č. 5749  
ČIASTOČNÝ

ČASŤ A: MAJETKOVÁ PODSTATA

Parcely registra „C“ evidované na katastrálnej mape

Počet parcel: 1

Parcelné číslo	Výmera v m <sup>2</sup>	Druh pozemku	Spôsob využívania pozemku	Druh chránenej nehnuteľnosti	Spoločná nehnuteľnosť	Umiestnenie pozemku	Druh právneho vzťahu
2588/34	216	Zastavaná plocha a nádvorie	18		1	1	
Iné údaje: Bez zápisu							

Ostatné PARCELY registra „C“ nevyžiadané.

**Legenda**

Spôsob využívania pozemku

18 Pozemok, na ktorom je dvor

Spoločná nehnuteľnosť

1 Pozemok nie je spoločnou nehnuteľnosťou

Umiestnenie pozemku

1 Pozemok je umiestnený v zastavanom území obce

STAVBY nevyžiadané.

ČASŤ B: VLASTNÍCI A INÉ OPRÁVNENÉ OSOBY Z PRÁVA K NEHNUTEĽNOSTI

Vlastník

Počet vlastníkov: 1

Poradové číslo	Titul, priezvisko, meno, rodné meno / Názov Miesto trvalého pobytu / Sídlo Dátum narodenia, rodné číslo / IČO / Iný identifikačný údaj	Spoluvlastnícky podiel
1	<b>Mesto Dunajská Streda, Hlavná 50/16, Dunajská Streda, PSČ 929 01, SR, IČO: 305383</b>	1/1
	Titul nadobudnutia	
	Z 4423/00 zriaďovacia listina Z-560/02 prev.geom.plán č.33737398-61/2001 Z 1336/02 Vykonanie zmeny Z 1523/03 Protokol o odovzaní nehn.majetku štátu R 707/05 prev.geom.plán č. 32324642-214/2005 R-875/07-Prevedenie GPč.32324642-196/2007 V-7576/08-Zámenná zmluva právopł.dňa 09.12.2008 V-4830/11-Zámenná zmluva ,právopł.dňa 12.10.2011,prevedenie GPč.071/2011 Prevedenie GP č. 36717568-352/09, R-481/11 - 2545/11 R-210/12 prevedenie GP č. 32324642-023/2012 - 568/12 Z-1863/12 prevedenie GP č. 32324642-010/2012 - 645/12 Prevedenie GPč.32324642-009/2011 pri zápise V-1147/12 v.z.866/12 R-80/13 Prevedenie GP č. 18024335-172/2012 - č.z. 187/13 R-492/13-Prevedenie Gpč.36717568-1026/2013 R-1588/16-Prevedenie Gpč.46610910-27/2014 -č.z..2364/16 R-1069/17-Prevedenie Gpč.46610910-14/2017-č.z.3029/17 Z-1071/20-Oznámenie o urč. súp.čísła -č.z.437/20 Z-1072/20-Oznámenie o urč. súp.čísła-č.z.438/20 Z-1073/20-Oznámenie o urč. súp.čísła -č.z.439/20 Z-1076/20-Oznámenie o urč.súp.čísła -č.z.442/20 Z-1077/20-Oznámenie o urč. súp.čísła -č.z.443/20 Z-1079/20-Oznámenie o urč. súp.čísła, prev.gpč.G1-46/2019-č.z.456/20 V-4266/20-Zámenná zmluva,vklad povolený dňa 22.06.2020, prev.Gpč. G1-365/20 -č.z.1614/20 Prevedenie Gpč. G1-1622/20-pri zápise Z-6857/20-č.z.2298/20 V 8659/20 Zmluva o zriadení vecného bremena vklad povolený dňa 4.6.2021 -č.z.1821/21	
	Iné údaje	
	List vl. 3251	
	Poznámky	
	Bez zápisu.	

### Správca

Poradové číslo	Titul, priezvisko, meno, rodné meno / Názov Miesto trvalého pobytu / Sídlo Dátum narodenia, rodné číslo / IČO / Iný identifikačný údaj	K nehnuteľnosti K vlastníkovi
	Neevidovaní	

### Nájomca

Poradové číslo	Titul, priezvisko, meno, rodné meno / Názov Miesto trvalého pobytu / Sídlo Dátum narodenia, rodné číslo / IČO / Iný identifikačný údaj	K nehnuteľnosti K vlastníkovi
	Neevidovaní	

### Iná oprávnená osoba

Poradové číslo	Titul, priezvisko, meno, rodné meno / Názov Miesto trvalého pobytu / Sídlo Dátum narodenia, rodné číslo / IČO / Iný identifikačný údaj	K nehnuteľnosti K vlastníkovi
	Neevidovaní	

Titul nadobudnutia – nepriradené

R 47/06 zlúčené parcely



**OBCHODNÝ REGISTER**  
NA INTERNETE



Slovensky | English

**Výpis z Obchodného registra Okresného súdu Trnava**

**Tento výpis má len informatívny charakter a nie je použiteľný pre právne úkony !**

Oddiel: Sro

Vložka číslo: 42624/T

Obchodné meno:	BGI s.r.o.	(od: 20.03.2019)
Sídlo:	Hlavná 1538/31 Dunajská Streda 929 01	(od: 20.03.2019)
IČO:	51 822 202	(od: 07.07.2018)
Deň zápisu:	07.07.2018	(od: 07.07.2018)
Právna forma:	Spoločnosť s ručením obmedzeným	(od: 07.07.2018)
Predmet činnosti:	kúpa tovaru na účely jeho predaja konečnému spotrebiteľovi (maloobchod) alebo iným prevádzkovateľom živnosti (veľkoobchod) (od: 07.07.2018) sprostredkovateľská činnosť v oblasti obchodu, služieb, výroby (od: 07.07.2018) administratívne služby (od: 07.07.2018) činnosť podnikateľských, organizačných a ekonomických poradcov (od: 07.07.2018) reklamné a marketingové služby, prieskum trhu a verejnej mienky (od: 07.07.2018) počítačové služby a služby súvisiace s počítačovým spracovaním údajov (od: 07.07.2018) podnikanie v oblasti nakladania s iným ako nebezpečným odpadom (od: 07.07.2018) skladovanie a pomocné činnosti v doprave (od: 07.07.2018) nákladná cestná doprava vykonávaná vozidlami s celkovou hmotnosťou do 3,5 t vrátane prípojného vozidla (od: 07.07.2018) prípravné práce k realizácii stavby (od: 20.03.2019) uskutočňovanie stavieb a ich zmien (od: 20.03.2019) dokončovacie stavebné práce pri realizácii exteriérov a interiérov (od: 20.03.2019)	
Spoločníci:	<u>Ivan Bugár</u> I 13 C Ing. <u>Ivan Bugár</u> Dunajská Streda 929 01	(od: 18.05.2022)
Výška vkladu každého spoločníka:	Ivan Bugár Vklad: 2 500 EUR ( peňažný vklad ) Splatené: 2 500 EUR (od: 18.05.2022) Ing. Iván Gútay Vklad: 2 500 EUR Splatené: 2 500 EUR (od: 18.05.2022)	
Štatutárny orgán:	konatelia (od: 26.07.2019) Ivan Bugár (od: 20.03.2019) Vzn .2019	



Ing. Iván Gútay

(od: 26.07.2019)

Dunajská streda 929 01

V. 07.06.2019



Konanie menom  
spoločnosti:

V mene spoločnosti konajú dvaja konatelia spoločne, a to tak, že každý konateľ k napísanému alebo vytlačenému obchodnému menu spoločnosti alebo k odtlačku pečiatky spoločnosti a k podpisu druhého konateľa pripojí svoj vlastnoručný podpis.

(od: 26.07.2019)

Základné imanie:

5 000 EUR Rozsah splatenia: 5 000 EUR

(od: 07.07.2018)

Dátum aktualizácie  
údajov:

10.06.2022

Dátum výpisu:

13.06.2022

---

O obchodnom registri SR | Návod na používanie ORI | Naša adresa 

Vyhľadávanie podľa : obchodného mena | identifikačného čísla  
sídlu | spisovej značky | priezviska a mena osoby

Aktuálne zmeny | Automatizované doplnenie identifikačných údajov | Kontakty na registrové súdy

Formuláre na podávanie elektronických návrhov na zápis do OR

Zoznam osôb, ktoré môžu byť vymazané ( §768s OBZ)