

LEGENDA:

SO-01 CYKLOCHODNÍK



CYKLOCHODNÍK



ZELENÝ PÁS

SO-02 VEREJNÉ OSVETLENIE



STOŽIARE A VEDENIE VO



CHRÁNIČKY

VÝŠKOVÝ SYSTÉM : B.p.v

SÚRADNICOVÝ SYSTÉM : JTSK

SÚPRAVA

VYPRACOVAL Ing. Klára STANKOVSKÁ		ZODPOVEDNÝ PROJ. Ing. Klára STANKOVSKÁ		DODAVATEĽ		 esting-projekt, s.r.o. PROJEKTOVANIE CESTNÝCH STAVIEB UL. HLAVNÁ 2/A 900 31 STUPAVA IČO: 44 850 930 MOBIL: +421 905 192 603	
MIESTO STAVBY: DUNAJSKÁ STREDA							
KRAJ TRNAVSKÝ		OBSTARÁVATEĽ: MESTO DUNAJSKÁ STREDA					
CYKLOCHODNÍK - POVODSKÁ CESTA DUNAJSKÁ STREDA						FORMAT	6A4
						DÁTUM	01.2021
KOORDINAČNÁ SITUÁCIA - ÚSEK "A1"						STUPEŇ	DÚR zmena
						čís.zák.	2/2021
						MIERKA	ČÍSLO PRÍLOHY 3.1

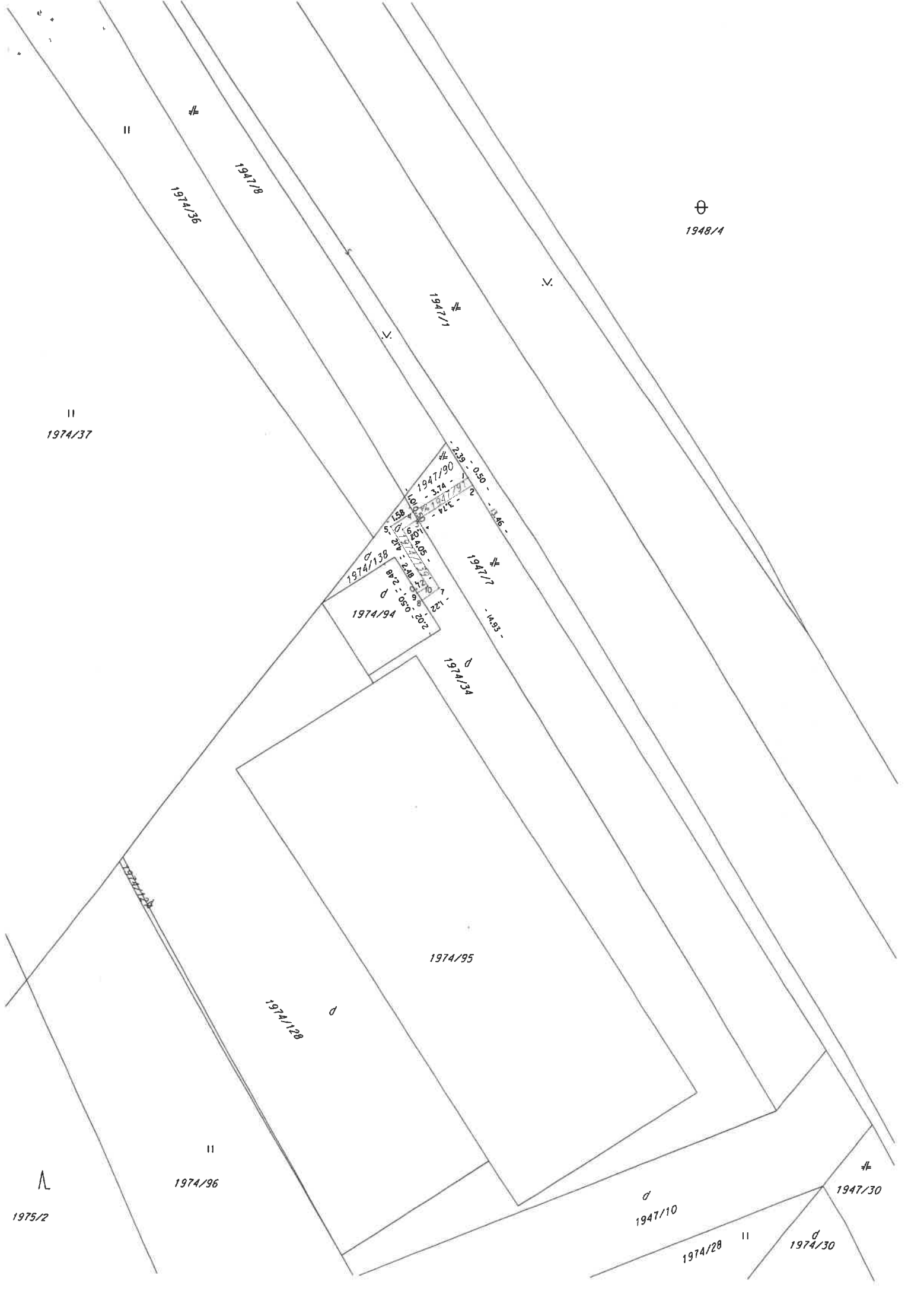
Geometrický plán je podkladom na právne úkony, keď údaje doterajšieho stavu výkazu výmer sú zhodné s údajmi platných výpisov z katastra nehnuteľnosti

Vyhoviteľ GEOPLAN DS s.r.o. GEOPLAN DS s.r.o. Ulica kráľa Štefana 342/7, 92901 Malé Dvomíky e-mail: geoplans@gmail.com IČO: 46610910		Kraj <i>Trnavský</i>	Okres <i>Dunajská Streda</i>	Obec <i>Dunajská Streda</i>	
		Katastr. územie <i>Dunajská Streda</i>	Číslo plánu <i>46610910 - 260/2022</i>	Mapový list č. <i>DS 4-1/12</i>	
GEOMETRICKÝ PLÁN <i>na oddelenie pozemkov p.č. 1947/90, 1947/91, 1974/138, 1974/139</i>					
Vyhoviteľ		Autorizačne overil		Úradne overil	
Dňa: <i>18.05.2022</i>	Meno: <i>Gabriel Marczell</i>	Dňa: <i>18.05.2022</i>	Meno: <i>Ing. Viktor Pataj</i>	Dňa:	Číslo:
Nové hranice boli v prírode označené <i>kolíkmi</i>		Náležitosťami a presnosťou zodpovedá predpisom		Úradne overené podľa § 9 zákona NR SR č.215/1995 Z.z. o geodézii a kartografii	
Záznam podrobného merania (meračský náčrt) č. <i>7655</i>					
Súradnice bodov označených číslami a ostatné me- račské údaje sú uložené vo všeobecnej dokumentácii					
		Pečiatka a podpis		Pečiatka a podpis	

VÝKAZ VÝMER															
Doterajší stav					Zmeny					Nový stav					
Číslo			Výmera		Druh pozemku	Diel číslo	k parcele číslo	m ²	od parcely číslo	m ²	Číslo parcely	Výmera		Druh pozemku kód	Vlastník (iná opráv. osoba) adresa (sidlo)
PK vložky	parcely		ha	m ²								ha	m ²		
LV	PK	KN													
STAV PRÁVNÝ JE TOTOŽNÝ S REGISTROM C KN															
7157		1947/7		166	zastav.pl.						1947/7	158	zastav.pl. 22	KOVOPLAST-T s.r.o. Povodská cesta 6112/20 Dunajská Streda detto detto detto detto detto	
											1947/90	6	zastav.pl. 22		
											1947/91	2	zastav.pl. 22		
7157		1974/34		195	zastav.pl.						1974/34	183	zastav.pl. 18		
											1974/138	9	zastav.pl. 18		
											1974/139	3	zastav.pl. 18		
Spolu				361								361			

Legenda: kód spôsobu využívania pozemkov:

22 - Cesty a komunikácie, chodník, parkovisko a ich súčasťi
18 - Dvor



⊕
1948/4

II
1974/37

1974/36
1974/38

1974/11

1974/138
1974/94
1974/190
1974/191
1974/192
1974/193
1974/194
1974/195
1974/196
1974/197
1974/198
1974/199
1974/200
1974/201
1974/202
1974/203
1974/204
1974/205
1974/206
1974/207
1974/208
1974/209
1974/210
1974/211
1974/212
1974/213
1974/214
1974/215
1974/216
1974/217
1974/218
1974/219
1974/220
1974/221
1974/222
1974/223
1974/224
1974/225
1974/226
1974/227
1974/228
1974/229
1974/230
1974/231
1974/232
1974/233
1974/234
1974/235
1974/236
1974/237
1974/238
1974/239
1974/240

1974/95

1974/128

II
1974/96


∟
1975/2

o
1974/10

1974/28

d
1974/30

∟
1974/30

1 Neúspešný pokus o doručenie s výzvou o opakované doručenie dňa 2 Opakované doručenie 3 Deň uloženia zásielky 4 Deň odopretia prijatia zásielky, ktorý sa považuje za deň jej doručenia, o čom bol adresát poučený	DORUČENKA DO VLASTNÝCH RÚK DOPORUČENÉ Opakované doručenie		HELY VÁROS L
	Odosielateľ: Mesto Dunajská Streda Hlavná 50/16 929 01 Dunajská Streda		 Denná pečiatka dodacej pošty
	18841/DS/7007/2022/023-SG		
	Potvrdzujem príjem tejto písomnosti Dňa <u>30. 5. 2022</u> Podpis 	Adresát: Kovoplast - T, s.r.o. Povodská cesta 6112/20 92901 Dunajská Streda	

Váš list číslo/zo dňa

Naše číslo
18841/DS/7007/2022/023-SG

Vybavuje/linka
Štefan Gálffy

Dunajská Streda
23. 05. 2022


Vec: Žiadosť o vyjadrenie k projektovej dokumentácii a o vysporiadanie majetkovo - právneho vzťahu k pozemkom

Mesto Dunajská Streda v záujme realizácie dlhodobého plánovaného strategického zámeru v oblasti rozvoja cyklistickej infraštruktúry mesta Dunajská Streda, t.j. rozšírenia cyklistickej siete mesta, plánuje vybudovať cyklochodník na Povodskej ceste.

Nakoľko mesto Dunajská Streda nie je vlastníkom pozemkov potrebných pre výstavbu predmetnej stavby, v záujme realizácie jej výstavby sa obraciame na Vašu spoločnosť ako vlastníka pozemkov, par. č. 1947/91, parcela registra C, druh pozemku zastavaná plocha a nádvorie o výmere 2 m² a par. č. 1974/139, parcela registra C, druh pozemku zastavaná plocha a nádvorie o výmere 3 m²; vytvorených geometrickým plánom č. 46610910-260/2022, vyhotoveným dňa 18.05.2022, vyhotoviteľom GEOPLAN DS s.r.o., Ulica kráľa Štefana 342/7, 929 01 Malé Dvorníky, IČO: 46 610 91; so žiadosťou:

- o vyjadrenie k projektovej dokumentácii stavby „CYKLOCHODNÍK – POVODSKÁ CESTA DUNAJSKÁ STREDA“ (ďalej len „stavba“) v katastrálnom území Dunajská Streda, vypracovanej Ing. Klárou Stankovskou, Cesting-projekt, s.r.o., Ul. Hlavná 2/A, 90 031 Stupava, z 01/2021, číslo zákazky 2/2021 (ďalej len „PD“), za účelom vydania rozhodnutia o umiestnení stavby a k stavebnému konaniu s podmienkou vysporiadania majetkovo - právneho vzťahu k vyššie uvedeným pozemkom dotknutým hore uvedenou stavbou, najneskôr do vydania kolaudačného rozhodnutia predmetnej verejno-prospešnej stavby,
- o vysporiadanie majetkovo - právneho vzťahu k vyššie uvedeným pozemkom, nevyhnutne potrebným na výstavbu plánovanej stavby; formou zriadenia vecného bremena v prospech mesta Dunajská Streda za symbolické 1,- € (slovom: jedno euro) plus príslušná DPH.

V záujme možnosti dodržania plánovaného časového harmonogramu prípravných prác a realizácie stavby, žiadame Vašu spoločnosť o zaslanie písomného stanoviska, na Mestský úrad, Hlavná 50/16, 929 01 Dunajská Streda, najneskôr do 15 dní odo dňa doručenia tohto listu.



V prípade Vášho záujmu o konzultáciu v tejto záležitosti nás môžete kontaktovať telefonicky na telefónnom čísle: +421918607331 alebo osobne na Mestskom úrade v Dunajskej Strede, číslo dverí 210.

S pozdravom



JUDr. Zoltán Hájos
primátor mesta

Prílohy:

- 1) Geometrický plán 1x
- 2) Fotokópia časti PD 1x

Úrad geodézie, kartografie a katastra Slovenskej republiky

VÝPIS Z KATASTRA NEHNUTEĽNOSTÍ

Okres : 201 Dunajská Streda
Obec : 501433 Dunajská Streda
Katastrálne územie : 813664 Dunajská Streda

Dátum vyhotovenia : 23.5.2022
Čas vyhotovenia : 12:40:42
Údaje platné k : 20.5.2022 18:00:00

Výpis je nepoužiteľný na právne úkony

VÝPIS Z LISTU VLASTNÍCTVA č. 7157
ČIASTOČNÝ

ČASŤ A: MAJETKOVÁ PODSTATA

Parcely registra „C“ evidované na katastrálnej mape

Počet parcel: 1

Parcelné číslo	Výmera v m ²	Druh pozemku	Spôsob využívania pozemku	Druh chránenej nehnuteľnosti	Spoločná nehnuteľnosť	Umiestnenie pozemku	Druh právneho vzťahu
1947/7	166	Zastavaná plocha a nádvorie	22	501	1	1	
Iné údaje: Bez zápisu							

Ostatné PARCELY registra „C“ nevyžiadané.

Legenda

Spôsob využívania pozemku

22 Pozemok, na ktorom je postavená inžinierska stavba - cestná, miestna a účelová komunikácia, lesná cesta, poľná cesta, chodník, nekryté parkovisko a ich súčasti

Druh chránenej nehnuteľnosti

501 Chránená vodohospodárska oblasť

Spoločná nehnuteľnosť

1 Pozemok nie je spoločnou nehnuteľnosťou

Umiestnenie pozemku

1 Pozemok je umiestnený v zastavanom území obce

STAVBY nevyžiadané.

ČASŤ B: VLASTNÍCI A INÉ OPRÁVNENÉ OSOBY Z PRÁVA K NEHNUTEĽNOSTI

Vlastník

Počet vlastníkov: 1

Poradové číslo	Titul, priezvisko, meno, rodné meno / Názov Miesto trvalého pobytu / Sídlo Dátum narodenia, rodné číslo / IČO / Iný identifikačný údaj	Spoluvlastnícky podiel
1	KOVOPLAST-T s.r.o, Povodská cesta 6112/20, Dunajská Streda, PSČ 929 01, SR, IČO: 34147420	1/1
	Titul nadobudnutia	
	V-3842/09-Dohoda o zruš.a vyp.podielového spoluvl.,dohoda o zriadení vecného bremena,právo pl.dňa 22.10.2009,prevedenie GPč.32328435-84/09 Z-6670/09-Rozhodnutie o urč.súp.čísła Z-5993/15-Prevedenie GPč.14061538-43/15 -č.z.3018/15 V-1102/16-Kúpna zmluva,vklad povolený dňa 09.03.2016-č.z.783/16	
	Iné údaje	
	Zlúčenie LVč.6840 s LVč.7157 pri zápise V-1102/16 -č.z.783/16	
	Poznámky	
	Bez zápisu.	

Správca

Poradové číslo	Titul, priezvisko, meno, rodné meno / Názov Miesto trvalého pobytu / Sídlo Dátum narodenia, rodné číslo / IČO / Iný identifikačný údaj	K nehnuteľnosti K vlastníkovi
	Neevidovaní	

Nájomca

Poradové číslo	Titul, priezvisko, meno, rodné meno / Názov Miesto trvalého pobytu / Sídlo Dátum narodenia, rodné číslo / IČO / Iný identifikačný údaj	K nehnuteľnosti K vlastníkovi
	Neevidovaní	

Iná oprávnená osoba

Poradové číslo	Titul, priezvisko, meno, rodné meno / Názov Miesto trvalého pobytu / Sídlo Dátum narodenia, rodné číslo / IČO / Iný identifikačný údaj	K nehnuteľnosti K vlastníkovi
	Neevidovaní	

ČASŤ C: ŤARCHY

K nehnuteľnosti K vlastníkovi	Obsah
Vlastník poradové číslo 1	Vecné bremeno právo prechodu pre každého vlastníka parc.č.1974/96,trvalé trávne porasty vo výmere 472 m2,peši ako aj v práve prejazdu osobným motorovým vozidlom,resp.nákladným autom cez celú parc.č.1974/34,právo každého vlastníka parc.č.1974/96,uložiť do zeme v obvyklej hĺbke všetky inžinierske siete a prípojky,vrátane meradiel na parc.č.1974/34,právo každého vlastníka parc.č.1974/96,vlastníka meradiel vstúpiť na parc.č.1974/34,trvalé trávne porasty vo výmere 490 m2 v nevyhnutnom rozsahu a miere za účelom vykonania prípadných opráv,údržby podľa V-3842/09 v.z.2032/09

Výpis je nepoužiteľný na právne úkony

Úrad geodézie, kartografie a katastra Slovenskej republiky
VÝPIS Z KATASTRA NEHNUTEĽNOSTÍ

Okres : 201 Dunajská Streda Dátum vyhotovenia : 23.5.2022
Obec : 501433 Dunajská Streda Čas vyhotovenia : 12:41:23
Katastrálne územie : 813664 Dunajská Streda Údaje platné k : 20.5.2022 18:00:00

Výpis je nepoužiteľný na právne úkony

VÝPIS Z LISTU VLASTNÍCTVA č. 7157
ČIASTOČNÝ

ČASŤ A: MAJETKOVÁ PODSTATA

Parcely registra „C“ evidované na katastrálnej mape

Počet parcel: 1

Parcelné číslo	Výmera v m ²	Druh pozemku	Spôsob využívania pozemku	Druh chránenej nehnuteľnosti	Spoločná nehnuteľnosť	Umiestnenie pozemku	Druh právneho vzťahu
1974/34	195	Zastavaná plocha a nádvorie	18	501	1	1	
Iné údaje: Bez zápisu							

Ostatné PARCELY registra „C“ nevyžiadané.

Legenda

Spôsob využívania pozemku

18 Pozemok, na ktorom je dvor

Druh chránenej nehnuteľnosti

501 Chránená vodohospodárska oblasť

Spoločná nehnuteľnosť

1 Pozemok nie je spoločnou nehnuteľnosťou

Umiestnenie pozemku

1 Pozemok je umiestnený v zastavanom území obce

STAVBY nevyžiadané.

ČASŤ B: VLASTNÍCI A INÉ OPRÁVNENÉ OSOBY Z PRÁVA K NEHNUTEĽNOSTI

Vlastník

Počet vlastníkov: 1

Poradové číslo	Titul, priezvisko, meno, rodné meno / Názov Miesto trvalého pobytu / Sídlo Dátum narodenia, rodné číslo / IČO / Iný identifikačný údaj	Spoluvlastnícky podiel
1	KOVOPLAST-T s.r.o, Povodská cesta 6112/20, Dunajská Streda, PSČ 929 01, SR, IČO: 34147420	1/1
	Titul nadobudnutia	
	V-3842/09-Dohoda o zruš.a vyp.podielového spoluvl.,dohoda o zriadení vecného bremena,právoapl.dňa 22.10.2009,prevedenie GPč.32328435-84/09 Z-6670/09-Rozhodnutie o urč.súp.čísła Z-5993/15-Prevedenie GPč.14061538-43/15 -č.z.3018/15 V-1102/16-Kúpna zmluva,vklad povolený dňa 09.03.2016-č.z.783/16	
	Iné údaje	
	Zlúčenie LVč.6840 s LVč.7157 pri zápise V-1102/16 -č.z.783/16	
	Poznámky	
	Bez zápisu.	

Správca

Poradové číslo	Titul, priezvisko, meno, rodné meno / Názov Miesto trvalého pobytu / Sídlo Dátum narodenia, rodné číslo / IČO / Iný identifikačný údaj	K nehnuteľnosti K vlastníkovi
	Neevidovaný	

Nájomca

Poradové číslo	Titul, priezvisko, meno, rodné meno / Názov Miesto trvalého pobytu / Sídlo Dátum narodenia, rodné číslo / IČO / Iný identifikačný údaj	K nehnuteľnosti K vlastníkovi
	Neevidovaný	

Iná oprávnená osoba

Poradové číslo	Titul, priezvisko, meno, rodné meno / Názov Miesto trvalého pobytu / Sídlo Dátum narodenia, rodné číslo / IČO / Iný identifikačný údaj	K nehnuteľnosti K vlastníkovi
	Neevidovaný	

ČASŤ C: ŤARCHY

K nehnuteľnosti K vlastníkovi	Obsah
Vlastník poradové číslo 1	Vecné bremeno právo prechodu pre každého vlastníka parc.č.1974/96,trvalé trávne porasty vo výmere 472 m ² ,peši ako aj v práve prejazdu osobným motorovým vozidlom,resp.nákladným autom cez celú parc.č.1974/34,právo každého vlastníka parc.č.1974/96,uložiť do zeme v obvyklej hĺbke všetky inžinierske siete a prípojky,vrátane meradiel na parc.č.1974/34,právo každého vlastníka parc.č.1974/96,vlastníka meradiel vstúpiť na parc.č.1974/34,trvalé trávne porasty vo výmere 490 m ² v nevyhnutnom rozsahu a miere za účelom vykonania prípadných opráv,údržby podľa V-3842/09 v.z.2032/09

Výpis je nepoužiteľný na právne úkony



OBCHODNÝ REGISTER

NA INTERNETE



Slovensky | English

Výpis z Obchodného registra Okresného súdu Trnava

Tento výpis má len informatívny charakter a nie je použiteľný pre právne úkony !

Oddiel: Sro		Vložka číslo: 2298/T
Obchodné meno:	Kovoplast - T, s.r.o.	(od: 27.09.1996)
Sídlo:	Povodská cesta 6112/20 Dunajská Streda 929 01	(od: 06.03.2010)
IČO:	34 147 420	(od: 27.09.1996)
Deň zápisu:	27.09.1996	(od: 27.09.1996)
Právna forma:	Spoločnosť s ručením obmedzeným	(od: 27.09.1996)
Predmet činnosti:	montáž kovových a gumových dielcov a konštrukcií oprava vodných čerpadiel sprostredkovateľská činnosť maloobchodná a veľkoobchodná činnosť v rozsahu voľnej živnosti cestná nákladná doprava	(od: 27.09.1996) (od: 27.09.1996) (od: 27.09.1996) (od: 27.09.1996) (od: 06.08.1997)
Spoločníci:	Ing. Tibor Bíró <u>Ladislav Török</u>	(od: 18.05.2022) (od: 18.05.2022)
Výška vkladu každého spoločníka:	Ing. Tibor Bíró Vklad: 3 319,39 EUR (peňažný vklad) Splatené: 3 319,39 EUR Ladislav Török Vklad: 3 319,39 EUR (peňažný vklad) Splatené: 3 319,39 EUR	(od: 18.05.2022) (od: 18.05.2022)
Štatutárny orgán:	konatelia Ing. Tibor Bíró Vznik funkcie: 27.09.1996 <u>Ladislav Török</u> Dunajská Streda 929 01 	(od: 27.09.1996) (od: 10.06.2017) (od: 10.06.2017)
Konanie menom spoločnosti:	Menom spoločnosti koná každý konateľ samostatne.	(od: 27.09.1996)
Základné imanie:	6 638,78 EUR Rozsah splatenia: 6 638,78 EUR	(od: 04.02.2009)
Ďalšie právne skutočnosti:	Spoločnosť bola založená spoločenskou zmluvou zo dňa 09.09.1996 podľa §§ 56 až 75 a §§ 105 až 153 Obchodného zákonníka č. 513/1991 Zb. v znení neskorších predpisov. Starý spis: S.r.o. 7096	(od: 27.09.1996)


Dodatok č. 1 k spoločenskej zmluve zo dňa 12.03.1997.

(od: 06.08.1997)

Dodatkom č. 2 zo dňa 03.06.1998 bola spoločenská zmluva
prispôsobená zákonu č. 11/1998 Z.z.

(od: 24.09.1998)

Dátum aktualizácie
údajov: 01.06.2022
Dátum výpisu: 02.06.2022

O obchodnom registri SR | Návod na používanie ORI | Naša adresa 

Vyhľadávanie podľa : obchodného mena | identifikačného čísla
sídla | spisovej značky | priezviska a mena osoby

Aktuálne zmeny | Automatizované doplnenie identifikačných údajov | Kontakty na registrové súdy
Formuláre na podávanie elektronických návrhov na zápis do OR
Zoznam osôb, ktoré môžu byť vymazané (§768s OBZ)