

AYKY-J 4x25mm<sup>2</sup> ,L=35,0m  
 ULOŽENIE V ZEMI V CHRÁNIČKE,cca 31,0m  
 V RYHE 0,35x0,8m V ZEMI  
 V CELEJ DĽŽKE ULOŽIŤ DO CHRÁNIČKY F)

RE-63A/B3  
 UZEMNENIE 5Ω, ZT-FeZnφ28,2m  
 JEDNOTARIF. TROJFÁZOVÝ ELEKTROV

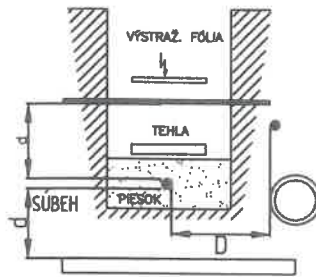
REZ A-A PODTLAKU POD ASFALTOVOU CESTOU  
 III. TRIEDY č. 1394  
 V CESTNOM KILOMETROVNÍKU 0,528 KM



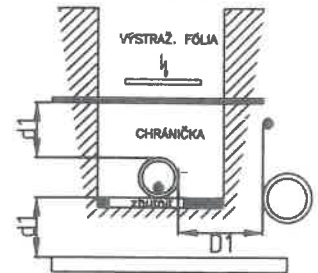
**LEGENDA**

- EXIST. NN KÁBLOVÉ VEDENIE
- EXIST. VN KÁBLOVÉ VEDENIE
- NAVRH. NN KÁBLOVÉ VEDENIE V CHRÁNIČKE
- NAVRH. NN KÁBLOVÉ VEDENIE
- KATASTER C
- KATASTER E
- JESTV. OPLATENIE
- JESTV. DOM, CESTA, SPEVNENÁ PLOCHA
- UZEMNENIE
- NAVRH SKRIŇA RE
- JESTV. SR SKRIŇA

1 kV KÁBEL  
NECHRÁNENÝ

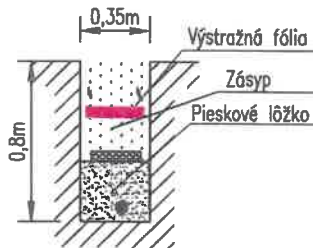


1 kV KÁBEL  
CHRÁNENÝ



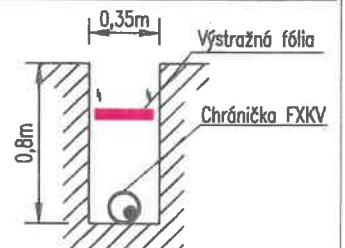
ULOŽENIE KÁBLOV BUDE V ZMYSLE STN 33 2000 5-52, ZA DODRŽANIA STN 73 6005 a TPP 906 01

1 kV KÁBEL NAJMENŠIE DOVOLENÉ VZDIALENOSTI PRI STYKU S OSTAT. INŽ. SIETAM (cm)		SILOVÉ KÁBLE			PLYNOVOD		OSNAH. KÁBLE	VODOVOD	STOKY	
SÚBEH	NECHRÁNENÝ/ CHRÁNENÝ	D/D1[cm]	1kV	10kV	35kV	NTL	STL			
KRÍŽOVANIE	NECHRÁNENÝ/ CHRÁNENÝ	d/d1[cm]	5	15	20	40/10	100/10	30/10	40/20	30



1xNN kábel

ULOŽENIE  
NN KÁBELA  
V ZEMI



1xNN kábel

1948/2



ÚDAJE O ROZVODNEJ SIETE NN: 3/PEN AC, 50Hz, 400/230/TN-C-S  
 OCHRANA PRED ÚRAZOM ELEKTRICKÝM PRÚDOM V NORMÁLNEJ PREVÁDZKE:  
 IZOLÁCIU, KRYTÍM, UMIEST. MIMO DOSAH  
 OCHRANA PRED ÚRAZOM ELEKTRICKÝM PRÚDOM PRI PORUČE:  
 SAMOČINNÝM ODPOJENÍM NAPÁJANIA, DOPLNKOVÁ OCHRANA PRUD. CHRÁNIČOM  
 STN 33 2000-4-41 čl. 411, STN 33 2000-4-41 čl. 412  
 STN 33 2000-4-41 čl. 413 STN 33 2000-4-41 čl. 415  
 PROSTREDIE: VIĎ. PROTOKOL.



PRED REALIZÁCIU ZEMNÝCH PRÁC,  
 INVESTOR SPOLU S DODÁVATEĽOM STAVBY  
 ZABEZPEČÍ VYTÝČENIE PODZEMNÝCH INŽINIERSKÝCH SIETÍ!

ZODPOVEDNÝ PORJEKTANT: KRESLIL:		
ING. JOSEF ZAJÍČEK RASTISLAV RYBÁR		
MIESTO STAVBY: Parcelné číslo: 1974/94, 1974/34, 1947/7, 1947/1, 1948/4 Katastrálne územie: Dunajská Streda (813664)		Vyracoval: BEVATRON s.r.o. G.BETHLENA 50, 940 01 Nové Zámky GSM: +421 908 560 869 E-mail: bevatron@bevatron.sk www.bevatron.sk
INVESTOR: Fontee s.r.o., Pri železničnej stanici 1, 930 02 Orechová Potôň		
NÁZOV STAVBY:  ELEKTRICKÁ PRÍPOJKA PODNIKATELSKÉHO OBJEKTU		STUPEŇ: PdkSPakREAL
		DÁTUM: 3/22
		FORMÁT: 1xA3
		MIERKA: 1:500
PROFESIA: Výkresy elektro		ČÍSLO ZAKÁZKY: PD22034
VÝKRES: ELEKTROINŠTALÁCIA - SITUÁCIA STAVBY		ČÍSLO VÝKRESU: E-02

# ÚSEK "A2"

0.1



Geometrický plán je podkladom na právne úkony, keď údaje doterajšieho stavu výkazu výmer sú zhodné s údajmi platných výpisov z katastra nehnuteľností

Vyhoviteľ <b>GEOPLAN DS s.r.o.</b> GEOPLAN DS s.r.o. Ulica kráľa Štefana 3427, 92901 Malé Dvomíky e-mail: <a href="mailto:geoplans@gmail.com">geoplans@gmail.com</a> IČO: 46610910	Kraj	<i>Tmavský</i>	Okres	<i>Dunajská Streda</i>	Obec	<i>Dunajská Streda</i>	
	Katastr. územie	<i>Dunajská Streda</i>	Číslo plánu	<i>46610910 - 258/2022</i>	Mapový list č.	<i>Ds 4-1/12</i>	
<b>GEOMETRICKÝ PLÁN</b> <i>na oddelenie pozemku p.č.1948/45</i>							
Vyhotovil		Autorizačne overil			Úradne overil		
Dňa:	<i>19.05.2022</i>	Meno:	<i>Gabriel Marczell</i>	Dňa:	<i>19.05.2022</i>	Meno:	<i>Ing. Viktor Pataj</i>
Nové hranice boli v prírode označené <i>kolíkmi</i>		Náležitosti a presnosťou zodpovedá predpisom			Úradne overené podľa § 9 zákona NR SR č.215/1995 Z.z. o geodézii a kartografii		
Záznam podrobného merania (meračský náčrt) č. <i>7653</i>		Pečiatka a podpis			Pečiatka a podpis		
Súradnice bodov označených číslami a ostatné meračské údaje sú uložené vo všeobecnej dokumentácii							

VÝKAZ VÝMER															
Doterajší stav					Zmeny					Nový stav					
Číslo			Výmera		Druh pozemku	Diel	k parcele číslo	m <sup>2</sup>	od parcely číslo	m <sup>2</sup>	Číslo parcely	Výmera		Druh pozemku	Vlastník (iná opráv. osoba) adresa (sidlo)
PK vložky	parcely											ha	m <sup>2</sup>		
LV	PK	KN	ha	m <sup>2</sup>								ha	m <sup>2</sup>	kód	
<b>STAV PRÁVNÝ JE TOTOŽNÝ S REGISTROM C KN</b>															
96		1948/4		5019	ostat.pl.						1948/4		4800	ostat.pl. 36	ZO-MIX spol,s.r.o. Fontee s.r.o. Pri železničnej stanic Orechova Potôň detto
											1948/45		219	ostat.pl. 36	
<i>Spolu:</i>				5019									5019		

*Legenda: kód spôsobu využívania pozemkov:*

36 - Iné využívanie

