

Geometrický plán je podkladom na právne úkony, keď údaje doterajšieho stavu výkazu výmer sú zhodné s údajmi platných výpisov z katastra nehnuteľností

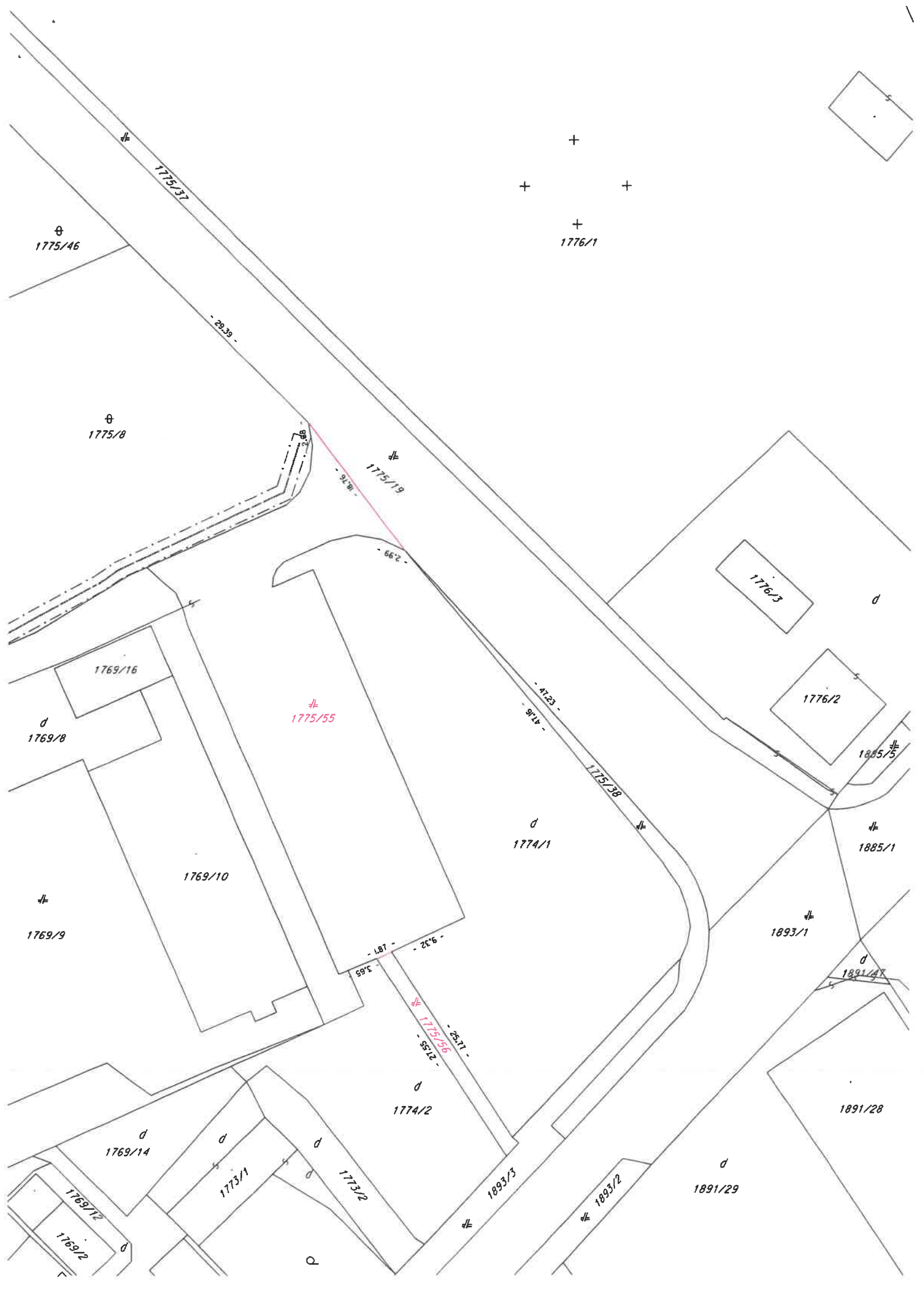
Vyhoviteľ GEOPLAN DS s.r.o. GEOPLAN DS s.r.o. UL. kráľa Štefana 342/7, 92901 Malé Dvorníky IČO: 46610910		Kraj <i>Tmavský</i>	Okres <i>Dunajská Streda</i>	Obec <i>Dunajská Streda</i>
Katastr. územie <i>Dunajská Streda</i>		Číslo plánu <i>46610910 - 301/2022</i>	Mapový list č. <i>DS 4-0/13</i>	
GEOMETRICKÝ PLÁN <i>na oddelenie pozemkov p.č. 1775/55, 1775/56</i>				
Vyhotožil		Autorizačne overil		Úradne overil Meno:
Dňa: <i>16.06.2022</i>	Meno: <i>Gabriel Marczell</i>	Dňa: <i>16.06.2022</i>	Meno: <i>Ing. Viktor Pataj</i>	Dňa:
Nové hranice boli v prírode označené <i>betonovým obrubníkom</i>		Náležitosti a presnosťou zodpovedá predpisom		Úradne overené podľa § 9 zákona NR SR č.215/1995 Z.z. o geodézii a kartografii
Záznam podrobného merania (meračský náčrt) č. <i>7683</i>		Pečiatka a podpis		Pečiatka a podpis
Súradnice bodov označených číslami a ostatné meračské údaje sú uložené vo všeobecnej dokumentácii				

VÝKAZ VÝMER

VÝKAZ VÝMER															
Doterajší stav					Zmeny					Nový stav					
Číslo			Výmera		Druh pozemku	Diel	k parcele číslo	m ²	od parcely číslo	m ²	Číslo parcely	Výmera		Druh pozemku	Vlastník (iná opráv. osoba) adresa (sídlo)
PK vložky	parcely		ha	m ²								ha	m ²		
LV	PK	KN													
STAV PRÁVNÝ JE TOTOŽNÝ S REGISTROM C KN															
3251		1775/19		4104	zastav.pl.						1775/19		3139	zastav.pl. 22	Mesto Dunajská Streda Hlavná 50/16 Dunajská Streda detto
											1775/55		916	zastav.pl. 22	detto
											1775/56		49	zastav.pl. 22	detto
<i>Spolu</i>				4104									4104		

Legenda: kód spôsobu využívania pozemkov:

22 - Cesty a komunikácie, chodník, parkoviško a ich súčasť



⊕
1775/46

+
+
+
1776/1

⊕
1775/8

⊕
1775/19

⊕
1775/55

1776/3

1776/2

⊕
1885/5

⊕
1885/1

⊕
1893/1

⊕
1891/28

1769/16

d
1769/8

1769/10

⊕
1769/9

d
1774/1

d
1774/2

d
1769/14

d
1773/1

d
1773/2

⊕
1893/3

⊕
1893/2

d
1891/29

1769/12

1769/2

1775/37

- 29.39 -

- 91.70 -

- 66°2 -

- 1.87 -

- 9.32 -

- 27.55 -

- 26.71 -

- 41.23 -

- 41.6 -

1775/38

3.65

1775/56



Úrad geodézie, kartografie a katastra Slovenskej republiky

VÝPIS Z KATASTRA NEHNUTEĽNOSTÍ

Okres : 201 Dunajská Streda
 Obec : 501433 Dunajská Streda
 Katastrálne územie : 813664 Dunajská Streda

Dátum vyhotovenia : 15.6.2022
 Čas vyhotovenia : 9:50:38
 Údaje platné k : 14.6.2022 18:00:00

Výpis je nepoužiteľný na právne úkony

VÝPIS Z LISTU VLASTNÍCTVA č. 7495

ČASŤ A: MAJETKOVÁ PODSTATA

Parcely registra „C“ evidované na katastrálnej mape

Počet parcel: 46

Parcelné číslo	Výmera v m ²	Druh pozemku	Spôsob využívania pozemku	Druh chránenej nehnuteľnosti	Spoločná nehnuteľnosť	Umiestnenie pozemku	Druh právneho vzťahu
878/1	356	Zastavaná plocha a nádvorie	16	501	1	1	5
Právny vzťah k stavbe súpisné číslo 436 evidovanej na pozemku parcelné číslo 878/1							
Iné údaje: Bez zápisu							
878/2	162	Zastavaná plocha a nádvorie	18	501	1	1	
Iné údaje: Bez zápisu							
878/7	1566	Zastavaná plocha a nádvorie	18	501	1	1	
Iné údaje: Bez zápisu							
878/8	264	Zastavaná plocha a nádvorie	18	501	1	1	
Iné údaje: Bez zápisu							
878/9	138	Zastavaná plocha a nádvorie	18	501	1	1	
Iné údaje: Bez zápisu							
878/14	288	Zastavaná plocha a nádvorie	18	501	1	1	
Iné údaje: Bez zápisu							
879	142	Záhrada	4	501	1	1	

Iné údaje: Bez zápisu						
1620/24	1555	Zastavaná plocha a nádvorie	30	501	1	1
Iné údaje: Bez zápisu						
1620/29	600	Zastavaná plocha a nádvorie	30	501	1	1
Iné údaje: Bez zápisu						
1620/30	68	Zastavaná plocha a nádvorie	16	501	1	1
Právny vzťah k stavbe súpisné číslo 5996 evidovanej na pozemku parcelné číslo 1620/30						
Iné údaje: Bez zápisu						
1620/45	635	Zastavaná plocha a nádvorie	30	501	1	1
Iné údaje: Bez zápisu						
1769/8	1521	Zastavaná plocha a nádvorie	18	501	1	1
Iné údaje: Bez zápisu						
1769/9	2326	Zastavaná plocha a nádvorie	22	501	1	1
Iné údaje: Bez zápisu						
1769/10	475	Zastavaná plocha a nádvorie	16	501	1	1
Právny vzťah k stavbe súpisné číslo 2267 evidovanej na pozemku parcelné číslo 1769/10						
Iné údaje: Bez zápisu						
1769/16	78	Zastavaná plocha a nádvorie	16	501	1	1
Právny vzťah k stavbe súpisné číslo 6993 evidovanej na pozemku parcelné číslo 1769/16						
Iné údaje: Bez zápisu						
1775/7	1699	Zastavaná plocha a nádvorie	16	501	1	1
Právny vzťah k stavbe súpisné číslo 5873 evidovanej na pozemku parcelné číslo 1775/7						
Iné údaje: Bez zápisu						
3418/77	1646	Zastavaná plocha a nádvorie	18	501	1	1
Iné údaje: Bez zápisu						
3418/78	4777	Zastavaná plocha a nádvorie	18	501	1	1
Iné údaje: Bez zápisu						
3418/79	53	Zastavaná plocha a nádvorie	18	501	1	1
Iné údaje: Bez zápisu						

3418/80	300	Zastavaná plocha a nádvorie	18	501	1	1	
Iné údaje: Bez zápisu							
3418/81	3015	Zastavaná plocha a nádvorie	18	501	1	1	
Iné údaje: Bez zápisu							
3418/82	200	Zastavaná plocha a nádvorie	18	501	1	1	
Iné údaje: Bez zápisu							
3418/89	9	Zastavaná plocha a nádvorie	16	501	1	1	
Právny vzťah k stavbe súpisné číslo 7954 evidovanej na pozemku parcelné číslo 3418/89							
Iné údaje: Bez zápisu							
3737/28	96	Orná pôda	1	501	1	1	
Iné údaje: Bez zápisu							
3750	4747	Ostatná plocha	30	501	1	1	
Iné údaje: Bez zápisu							
3751/1	272	Ostatná plocha	36	501	1	1	
Iné údaje: Bez zápisu							
3751/6	9725	Zastavaná plocha a nádvorie	22		1	1	
Iné údaje: Bez zápisu							
3751/7	105	Ostatná plocha	36		1	1	
Iné údaje: Bez zápisu							
3751/11	2691	Ostatná plocha	30	501	1	1	
Iné údaje: Bez zápisu							
3751/12	1109	Ostatná plocha	30	501	1	1	
Iné údaje: Bez zápisu							
3751/13	1088	Ostatná plocha	30	501	1	1	
Iné údaje: Bez zápisu							
3751/14	214	Ostatná plocha	36	501	1	1	
Iné údaje: Bez zápisu							
3751/60	922	Zastavaná plocha a nádvorie	22		1	1	
Iné údaje: Bez zápisu							
3751/61	319	Ostatná plocha	36		1	1	
Iné údaje: Bez zápisu							

3751/62	133	Zastavaná plocha a nádvorie	22		1	1	
Iné údaje: Bez zápisu							
3751/63	490	Zastavaná plocha a nádvorie	18		1	1	
Iné údaje: Bez zápisu							
3756/1	1729	Orná pôda	1		1	1	
Iné údaje: Bez zápisu							
3756/2	446	Ostatná plocha	36		1	1	
Iné údaje: Bez zápisu							
3757/3	368	Záhrada	4	501	1	1	
Iné údaje: Bez zápisu							
3759/3	163	Zastavaná plocha a nádvorie	18	501	1	1	
Iné údaje: Bez zápisu							
3770/1	1096	Orná pôda	1	501	1	1	
Iné údaje: Bez zápisu							
3770/2	266	Orná pôda	1	501	1	1	
Iné údaje: Bez zápisu							
3770/4	141	Orná pôda	1	501	1	1	
Iné údaje: Bez zápisu							
3770/8	63	Orná pôda	1	501	1	1	
Iné údaje: Bez zápisu							
3776/2	329	Orná pôda	1	501	1	1	
Iné údaje: Bez zápisu							
3776/3	158	Orná pôda	1	501	1	1	
Iné údaje: Bez zápisu							

Legenda

Spôsob využívania pozemku

- 1 Pozemok využívaný pre rastlinnú výrobu, na ktorom sa pestujú obilniny, okopaniny, krmoviny, technické plodiny, zelenina a iné poľnohospodárske plodiny alebo pozemok dočasne nevyužívaný pre rastlinnú výrobu
- 4 Pozemok prevažne v zastavanom území obce alebo v záhradkárskej osade, na ktorom sa pestuje zelenina, ovocie, okrasná nízka a vysoká zeleň a iné poľnohospodárske plodiny
- 16 Pozemok, na ktorom je postavená nebytová budova označená súpisným číslom
- 18 Pozemok, na ktorom je dvor
- 22 Pozemok, na ktorom je postavená inžinierska stavba - cestná, miestna a účelová komunikácia, lesná cesta, poľná cesta, chodník, nekryté parkovisko a ich súčasti
- 30 Pozemok, na ktorom je ihrisko, štadión, kúpalisko, športová dráha, autokemp, táborisko a iné
- 36 Pozemok, ktorý nie je využívaný žiadnym z uvedených spôsobov

Druh chránenej nehnuteľnosti

501 Chránená vodohospodárska oblasť

Spoločná nehnuteľnosť

1 Pozemok nie je spoločnou nehnuteľnosťou

Umiestnenie pozemku

1 Pozemok je umiestnený v zastavanom území obce

Druh právneho vzťahu

5 Vlastník pozemku nie je vlastníkom stavby postavenej na tomto pozemku

Stavby

Počet stavieb: 6

Súpisné číslo	Na pozemku parcelné číslo	Druh stavby	Popis stavby	Druh chránenej nehnuteľnosti	Umiestnenie stavby
436	878/1	20	Komunitné centrum		1
Iné údaje: Bez zápisu					
2267	1769/10	19	budova technológie - ULP		1
Iné údaje: Bez zápisu					
5873	1775/7	20	Centrum voľného času mládeže		1
Iné údaje: Bez zápisu					
5996	1620/30	20	Šatne a verejné WC		1
Iné údaje: Bez zápisu					
6993	1769/16	20	Skladovacia hala		1
Iné údaje: Bez zápisu					
7954	3418/89	18	trafostanica		1
Iné údaje: Bez zápisu					

Legenda

Druh stavby

- 18 Budova technickej vybavenosti sídla (výmenníková stanica, budova na rozvod energií, čerpacia a prečerpávacia stanica, úpravňa vody, transformačná stanica a rozvodňa, budova vodojemu alebo čistiarne odpadových vôd a iné)
- 19 Budova pre šport a na rekreačné účely
- 20 Iná budova

Umiestnenie stavby

- 1 Stavba postavená na zemskom povrchu

ČASŤ B: VLASTNÍCI A INÉ OPRÁVNENÉ OSOBY Z PRÁVA K NEHNUTEĽNOSTI

Vlastník

Počet vlastníkov: 1

Poradové číslo	Titul, priezvisko, meno, rodné meno / Názov Miesto trvalého pobytu / Sídlo Dátum narodenia, rodné číslo / IČO / Iný identifikačný údaj	Spoluvlastnícky podiel
1	Municipal Real Estate Dunajská Streda,s.r.o., Alžbetínske nám. 1203, Dunajská Streda, PSČ 92901, SR, IČO: 46313834	1/1
Titul nadobudnutia		
V-373/13-Vyhlasenie o vklade nehn. do spolocnosti-č.z.602/13 V-4657/14-Vyhlasenie o vklade nehn.do spolocnosti,vklad povolený dňa 15.08.2014 -č.z.2545/14 V 3829/15 Kúpna zmluva vklad povolený dňa 15.07.2015 - č.z.2377/15 R-1436/15-Prevedenie Gpč.46610910-93/2015 -č.z.3799/15 Z-684/16-Oznámenie o urč. súp.čísła, prev.Gpč.33472602-178/15 -č.z.816/16 V-8906/16-Kúpna zmluva,vklad povolený dňa 15.12.2016-č.z.4139/16 V-210/18-Vyhlasenie o vklade nehn.do spolocnosti,vklad povolený dňa 08.02.2018, prev.Gpč.46610910-157/2017-č.z.437/18 V 1178/18 Zmluva o zriadení vecného bremena vklad povolený dňa 07.03.2018, -č.z.721/18 V-3293/18-Zámenná zmluva,vklad povolený dňa 11.05.2018, prev.Gpč.35021934-296/2017-č.z.1387/18 R-911/19-Prevedenie Gpč.46610910-157/2019-č.z.1593/19 V-440/22-Oznámenie o urč. súp.čísła -č.z.571/22 Z-439/22-Oznámenie o urč. súp.čísła, prev.Gpč. 1-3192/21-č.z.598/22		
Iné údaje		
Vecné bremeno " IN REM " právo prechodu a prejazdu pešo,motorovými a nemotorovými dopravnými prostriedkami,strojmi a mechanizmami cez pozemok registra C KN parc.č.3421/15, zast.plocha a nádvorie o výmere 2569 m2 v prospech vlastníka pozemkov registra C KN parc.č.3418/77, 3418/78, 3418/79, 3418/89, 3418/80, 3418/81, 3418/82 podľa V-4975/15 -č.z.2812/15,č.z.3799/15,č.z.598/22		
Poznámky		
Bez zápisu.		

Správca

Poradové číslo	Titul, priezvisko, meno, rodné meno / Názov Miesto trvalého pobytu / Sídlo Dátum narodenia, rodné číslo / IČO / Iný identifikačný údaj	K nehnuteľnosti K vlastníkovi
Neevidovaní		

Nájomca

Poradové číslo	Titul, priezvisko, meno, rodné meno / Názov Miesto trvalého pobytu / Sídlo Dátum narodenia, rodné číslo / IČO / Iný identifikačný údaj	K nehnuteľnosti K vlastníkovi
Neevidovaní		

Iná oprávnená osoba

Poradové číslo	Titul, priezvisko, meno, rodné meno / Názov Miesto trvalého pobytu / Sídlo Dátum narodenia, rodné číslo / IČO / Iný identifikačný údaj	K nehnuteľnosti K vlastníkovi
Neevidovaní		

ČASŤ C: ĽARCHY

K nehnuteľnosti K vlastníkovi	Obsah

Vlastník poradové číslo 1	Vecné bremeno "in personam" spočívajúceho v práve zriadenia a uloženia elektroenergetických zariadení, v práve užívania, prevádzkovania, údržby, opravy, úpravy, rekonštrukcie, modernizácie a akýchkoľvek iných stavebných úprav elektroenergetických zariadení a ich odstránenia v rozsahu vyznačenom v geom. pláne č. 215/2017 k poz. C KN parc.č. 3418/79, v prospech Západoslovenská distribučná, a.s., IČO: 36361518, Čulenová 6, 816 47 Bratislava, V 1178/18 -č.z.721/18,č.z.598/22
----------------------------------	---

Výpis je nepoužiteľný na právne úkony

VÝPIS Z KATASTRA NEHNUTEĽNOSTÍ

Okres : 201 Dunajská Streda
 Obec : 501433 Dunajská Streda
 Katastrálne územie : 813664 Dunajská Streda

Dátum vyhotovenia : 15.6.2022
 Čas vyhotovenia : 12:13:33
 Údaje platné k : 14.6.2022 18:00:00

Výpis je nepoužiteľný na právne úkony

VÝPIS Z LISTU VLASTNÍCTVA č. 3251
 ČIASŤ ČERNÝ

ČASŤ A: MAJETKOVÁ PODSTATA

Parcely registra „C“ evidované na katastrálnej mape

Počet parcel: 1

Parcelné číslo	Výmera v m ²	Druh pozemku	Spôsob využívania pozemku	Druh chránenej nehnuteľnosti	Spoločná nehnuteľnosť	Umiestnenie pozemku	Druh právneho vzťahu
1775/19	4104	Zastavaná plocha a nádvorie	22	501	1	1	
Iné údaje: Bez zápisu							

Ostatné PARCELY registra „C“ nevyžiadané.

Legenda

Spôsob využívania pozemku

- 22 Pozemok, na ktorom je postavená inžinierska stavba - cestná, miestna a účelová komunikácia, lesná cesta, poľná cesta, chodník, nekryté parkovisko a ich súčasti

Druh chránenej nehnuteľnosti

- 501 Chránená vodohospodárska oblasť

Spoločná nehnuteľnosť

- 1 Pozemok nie je spoločnou nehnuteľnosťou

Umiestnenie pozemku

- 1 Pozemok je umiestnený v zastavanom území obce

PARCELY registra „E“ nevyžiadané.

STAVBY nevyžiadané.

ČASŤ B: VLASTNÍCI A INÉ OPRÁVNENÉ OSOBY Z PRÁVA K NEHNUTEĽNOSTI

Vlastník

Počet vlastníkov: 1








Poradové číslo	Titul, priezvisko, meno, rodné meno / Názov Miesto trvalého pobytu / Sídlo Dátum narodenia, rodné číslo / IČO / Iný identifikačný údaj	Spoluvlastnícky podiel
1	Mesto Dunajská Streda, Hlavná 50/16, Dunajská Streda, PSČ 929 01, SR, IČO: 305383 Titul nadobudnutia	1/1


**OBCHODNÝ REGISTER**
NA INTERNETESlovensky  |  English**Výpis z Obchodného registra Okresného súdu Trnava****Tento výpis má len informatívny charakter a nie je použiteľný pre právne úkony !**

Oddiel: Sro

Vložka číslo: 27969/T

Obchodné meno:	Municipal Real Estate Dunajská Streda, s.r.o.	(od: 16.08.2011)
Sídlo:	Alžbetínske námestie 1203 Dunajská Streda 929 01	(od: 16.08.2011)
IČO:	46 313 834	(od: 16.08.2011)
Deň zápisu:	16.08.2011	(od: 16.08.2011)
Právna forma:	Spoločnosť s ručením obmedzeným	(od: 16.08.2011)
Predmet činnosti:	správa nebytového fondu	(od: 16.08.2011)
	prenájom nehnuteľností spojený s poskytovaním iných než základných služieb spojených s prenájmom	(od: 16.08.2011)
	čistiace a upratovacie služby	(od: 16.08.2011)
	reklamné a marketingové služby	(od: 16.08.2011)
	činnosť podnikateľských, organizačných a ekonomických poradcov	(od: 16.08.2011)
	kúpa tovaru na účely jeho predaja konečnému spotrebiteľovi (maloobchod) alebo iným prevádzkovateľom živnosti (veľkoobchod)	(od: 16.08.2011)
	prevádzkovanie športových zariadení	(od: 14.12.2012)
	vykonávanie odťahovej služby	(od: 14.12.2012)
	poskytovanie služieb v poľnohospodárstve a záhradníctve	(od: 14.12.2012)
	správa trhoviska, tržnice, príležitostného trhu	(od: 14.12.2012)
	organizovanie kultúrnych a iných spoločenských podujatí	(od: 14.12.2012)
	ozvučovanie a osvetľovanie kultúrnych a spoločenských podujatí	(od: 14.12.2012)
	hubenie škodlivých živočíchov, mikroorganizmov a potláčanie ďalších škodlivých činiteľov	(od: 14.12.2012)
	prevádzkovanie verejných WC	(od: 14.12.2012)
	podnikanie v oblasti nakladania s iným než nebezpečným odpadom	(od: 14.12.2012)
	správa a údržba bytového a nebytového fondu v rozsahu voľnej živnosti	(od: 29.01.2013)
	dokončovacie stavebné práce pri realizácii exteriérov a interiérov	(od: 29.01.2013)
	prevádzkovanie pohrebiska	(od: 29.01.2013)
	Uskutočňovanie stavieb a ich zmien	(od: 24.05.2013)
	Prípravné práce k realizácii stavby	(od: 24.05.2013)
	Oprava a údržba pozemných komunikácií	(od: 24.05.2013)
	Sprostredkovateľská činnosť v oblasti obchodu, služieb a výroby	(od: 24.05.2013)
	Montáž, rekonštrukcia a údržba vyhradených technických zariadení - elektrických	(od: 24.05.2013)

	Osadzovanie a údržba dopravného značenia a inštalovanie dopravných značiek	(od: 24.05.2013)
	prevádzkovanie parkoviska	(od: 28.03.2014)
Spoločníci:	Mesto Dunajská Streda Hlavná 16/50 Dunajská Streda 929 01 	(od: 16.08.2011)
Výška vkladu každého spoločníka:	Mesto Dunajská Streda Vklad: 3 957 754 EUR Splatené: 3 957 754 EUR	(od: 22.12.2017)
Štatutárny orgán:	konateľ	(od: 23.11.2016)
	Bc. Jozef Jany  vznik funkcie: 01.01.2016 	(od: 13.01.2016)
Konanie menom spoločnosti:	Menom spoločnosti koná konateľ samostatne.	(od: 23.11.2016)
Základné imanie:	3 957 754 EUR Rozsah splatenia: 3 957 754 EUR	(od: 22.12.2017)
Dozorná rada:		(od: 26.03.2019)
	 Vznik funkcie: 01.01.2019  Dozorná rada	(od: 26.03.2019)
	 019	
	 01.2019	(od: 26.03.2019)
Dátum aktualizácie údajov:	14.06.2022	
Dátum výpisu:	15.06.2022	

O obchodnom registri SR | Návod na používanie ORI | Naša adresa 
 Vyhľadávanie podľa : obchodného mena | identifikačného čísla
 sídla | spisovej značky | priezviska a mena osoby

Aktuálne zmeny | Automatizované doplnenie identifikačných údajov | Kontakty na registrové súdy
 Formuláre na podávanie elektronických návrhov na zápis do OR
 Zoznam osôb, ktoré môžu byť vymazané (§768s OBZ)