

Geometrický plán je podkladom na právne úkony, keď údaje doterajšieho stavu výkazu výmer sú zhodné s údajmi platných výpisov z katastra nehnuteľností

Vyhотовiteľ GEOPLAN DS s.r.o. GEOPLAN DS s.r.o. UL. kráľa Štefana 3427, 92901 Malé Dvorníky IČO: 46610910		Kraj <i>Tmavský</i>	Okres <i>Dunajská Streda</i>	Obec <i>Dunajská Streda</i>
		Katastr. územie <i>Dunajská Streda</i>	Číslo plánu <i>46610910 - 407/2022</i>	Mapový list č. <i>DS 4-0/11, 13</i>
		GEOMETRICKÝ PLÁN		
		<i>na zriadenie vecného bremena na p.č.1774/1, 1775/8-9, 1775/19, 1775/43, 1775/54,</i>		
Vyhотовil		Autorizačne overil		Úradne overil
Dňa: <i>25.08.2022</i>	Meno: <i>Gabriel Marczell</i>	Dňa: <i>25.08.2022</i>	Meno: <i>Ing. Viktor Pataj</i>	Dňa: Číslo:
Nové hranice boli v prírode označené <i>inž.sieťou</i>		Náležitosti a presnosťou zodpovedá predpisom		Úradne overené podľa § 9 zákona NR SR č.215/1995 Z.z. o geodézii a kartografii
Záznam podrobného merania (meračský náčrt) č. <i>7734</i>				
Súradnice bodov označených číslami a ostatné meračské údaje sú uložené vo všeobecnej dokumentácii		Pečiatka a podpis		

VÝKAZ VÝMER															
Doterajší stav					Zmeny					Nový stav					
PK vložky	Číslo parcely			Výmera	Druh pozemku	Diel číslo	k parcele číslo	m ²	od parcely číslo	m ²	Číslo parcely	Výmera		Druh pozemku	Vlastník (iná opráv. osoba) adresa (sídlo)
	LV	PK	KN									ha	m ²		
STAV PRÁVNÝ JE TOTOŽNÝ S REGISTROM C KN															
3251		1774/1		1371	zastav.pl.	1		1774/1	136	1774/1	1371		zastav.pl. 18	Mesto Dunajská Streda Hlavná ulica 50/16 Dunajská Streda	
3251		1775/8		1827	ostat.pl.	2		1775/8	348	1775/8	1827		ostat.pl. 36	detto	
3251		1775/9		2157	ostat.pl.	5		1775/9	5	1775/9	2157		ostat.pl. 36	detto	
3251		1775/19		4104	zastav.pl.	6		1775/19	36	1775/19	4104		zastav.pl. 22	detto	
3251		1775/43		2943	ostat.pl.	4		1775/43	1486	1775/43	2943		ostat.pl. 36	detto	
3251		1775/54		278	ostat.pl.	3		1775/54	54	1775/54	278		ostat.pl. 36	detto	
<i>Spolu</i>															

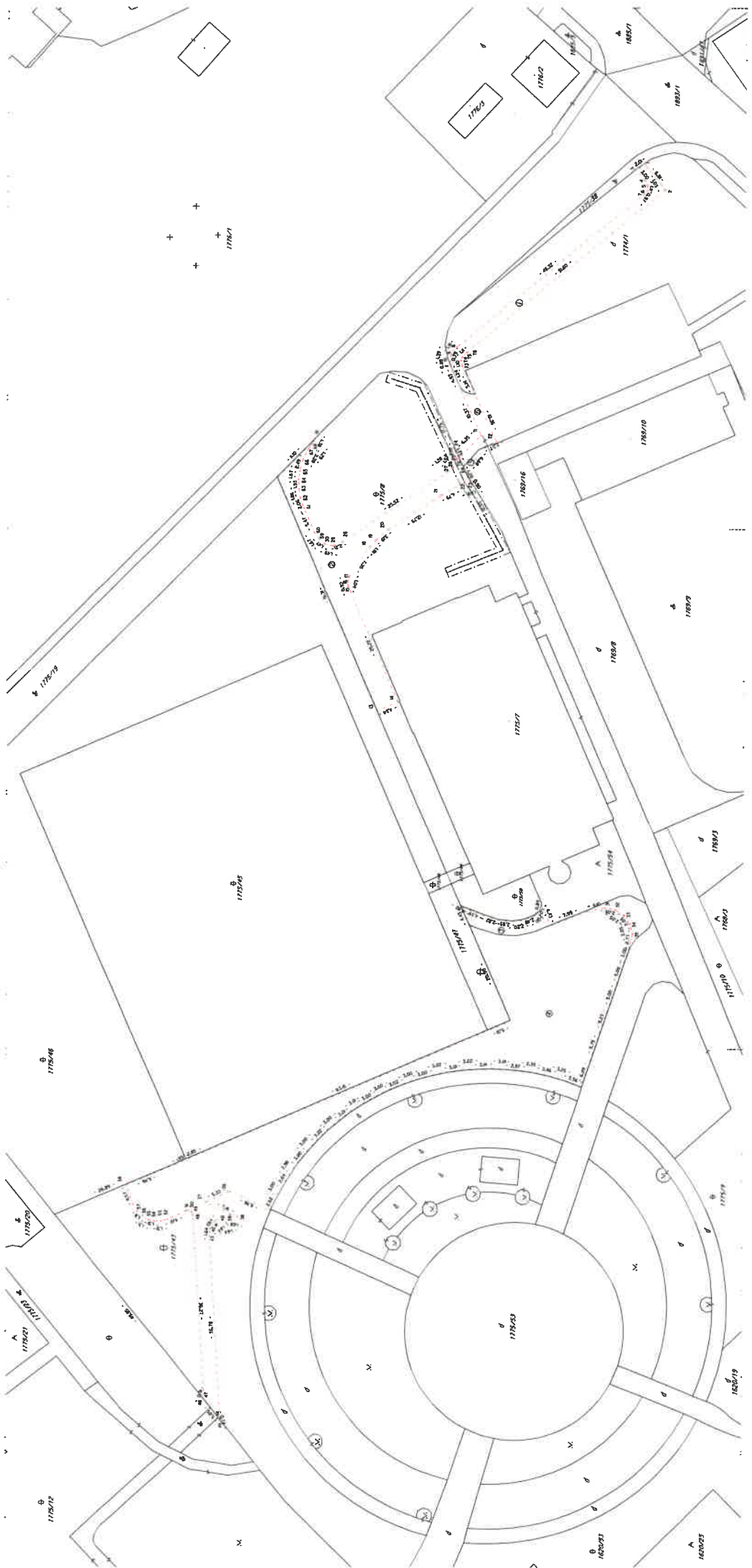
Poznámka: Zriaďuje sa vecné bremeno práva prechodu pešo a autom cez pozemok par.č. 1774/1,1775/8-9,1775/19,1775/43,1775/54 vo vyznačenom rozsahu diel č.1-6, v prospech ARÉNA DSZ a.s.

Legenda: kód spôsobu využívania pozemkov:

18 - Dvor

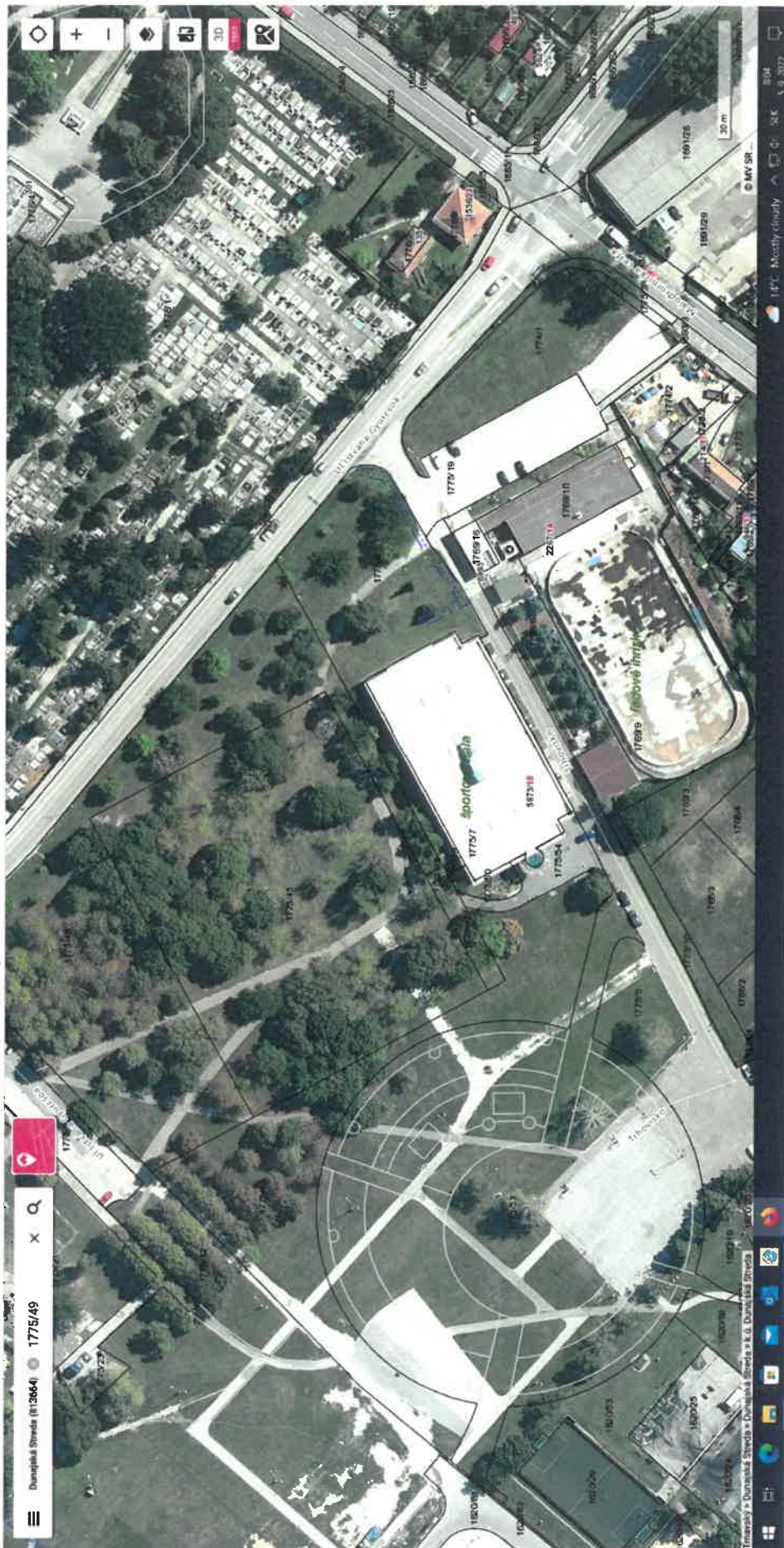
36 - Iné využívanie

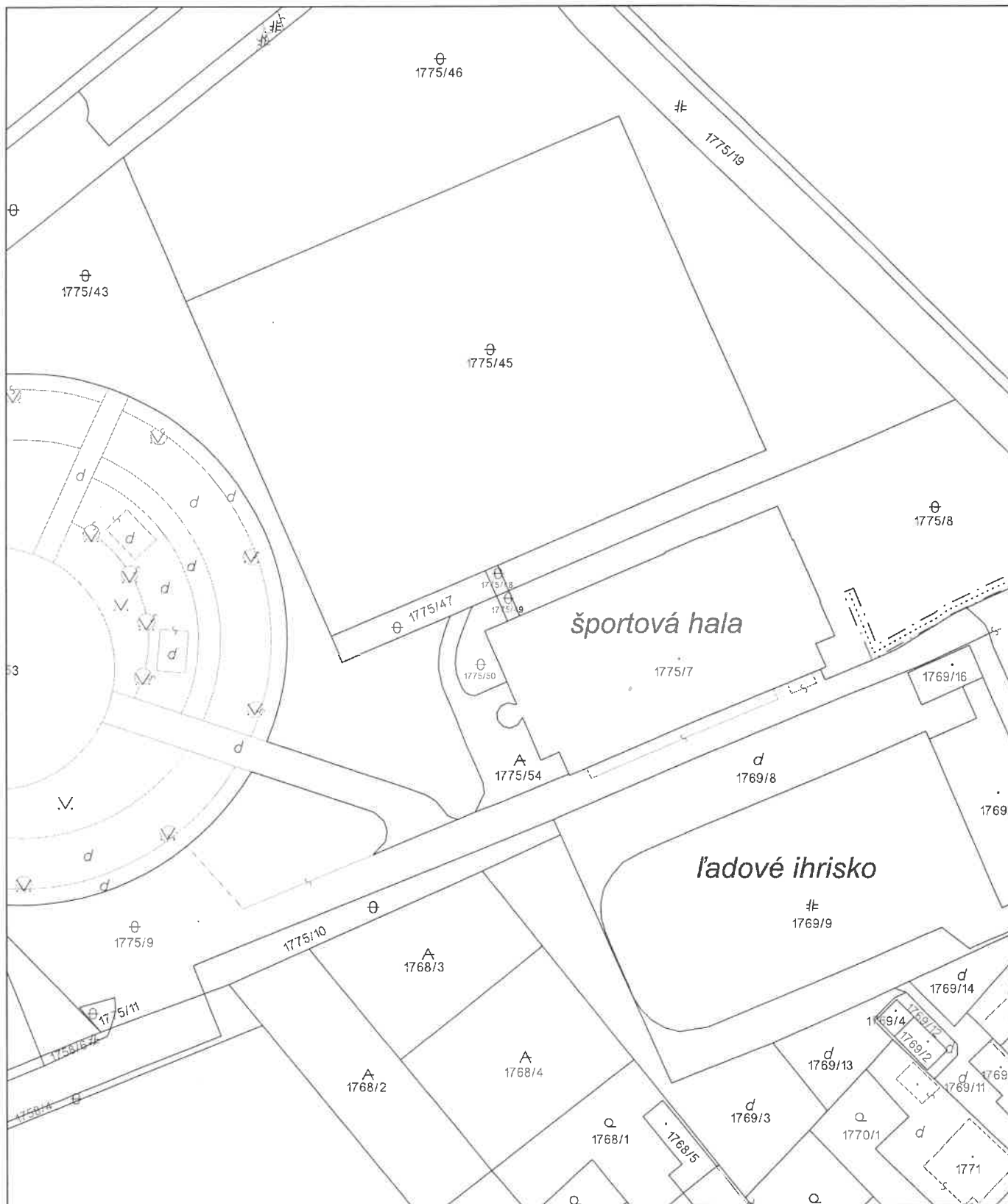
22 - Cesty a komunikácie, chodník, parkovisko a ich súčasť



Paraméter | Sčítavacia legítimácia x Retro Rádio - Retro Rádio ONLÚ x menu.sk - denné obchodové menu x Katalóg nehnuteľností | ZOBŤI x +

Importovať zložky... web portal Kerba Webmail: Vraj... Paraméter | Sčítavacia L. Retro Rádio - Retro Rádio... menu.sk - denné ob...





Úrad geodézie, kartografie a katastra Slovenskej republiky	Okres Dunajská Streda	Obec Dunajská Streda	Katastrálne územie Dunajská Streda
	Číslo zákazky	Vektorová mapa	Mierka 1:1000
	KÓPIA KATASTRÁLNEJ MAPY na parcelu 1775/49 Kópia je nepoužiteľná na právne úkony		
Vyhotovené automatizovaným spôsobom z ISKN		Spôsob autorizácie	
Dátum a čas vyhotovenia	5.9.2022 8:03:40	Bez autorizácie	
Údaje platné k	2.9.2022 18:00:00		



Úrad geodézie, kartografie a katastra Slovenskej republiky	Okres Dunajská Streda	Obec Dunajská Streda	Katastrálne územie Dunajská Streda
	Číslo zákazky	Vektorová mapa	Mierka 1:1000
	KÓPIA KATASTRÁLNEJ MAPY na parcelu 1774/1		
Kópia je nepoužiteľná na právne úkony			
Vyhotovené automatizovaným spôsobom z ISKN	Spôsob autorizácie		
Dátum a čas vyhotovenia	5.9.2022 8:02:28	Bez autorizácie	
Údaje platné k	2.9.2022 18:00:00		