




SPLOATNENÉ PODĽA  
Zákona č. 145/95 Z.z.

Geometrický plán je podkladom na právne úkony, keď údaje doterajšieho stavu výkazu výmer sú zhodné s údajmi platných výpisov z katastra nehnuteľnosti

Vyhotovitel: <b>LULO</b> Ing. Rác Lubomír Sándora Petöföho 4630/29 929 01 Dunajská Streda Tel. 0903/236 554 IČO : 35021934 e-mail: lulo282@gmail.com 		Kraj Trnavský	Okres Dunajská Streda	Obec Dunajská Streda
		Kat. územie Dunajská Streda	Číslo plánu 35021934-230/2022	Mapový list č. Dun.Streda 4-0/II
<b>GEOMETRICKÝ PLÁN</b> na vyznačení vecného bremena na parc.č. 1880/151, 158-160				
Vyhotovil		Autorizačne overil		Úradne overil Meno: <b>Ing. Denisa Pastírová</b>
Dňa: 19.08.2022	Meno: Ing. Rác Lubomír	Dňa: 19.08.2022	Meno: Ing. Vojtech Blinder	Dňa: 24-08-2022 Číslo: 2155/2022
Nové hranice boli v prírode označené neoznačené		Náležitosti podľa presnosti zodpovedá predpisom		Úradne overené podľa zákona NR SR č. 215/1995 Z.z. o geodézii a kartografii
Záznam podrobného merania (meračský náčrt) č. 7724		 Pečiatka a podpis		 32 Pečiatka a podpis
Súradnice bodov označených číslami a ostatné, meračské údaje sú uložené vo všeobecnej dokumentácii				

## VÝKAZ VÝMER

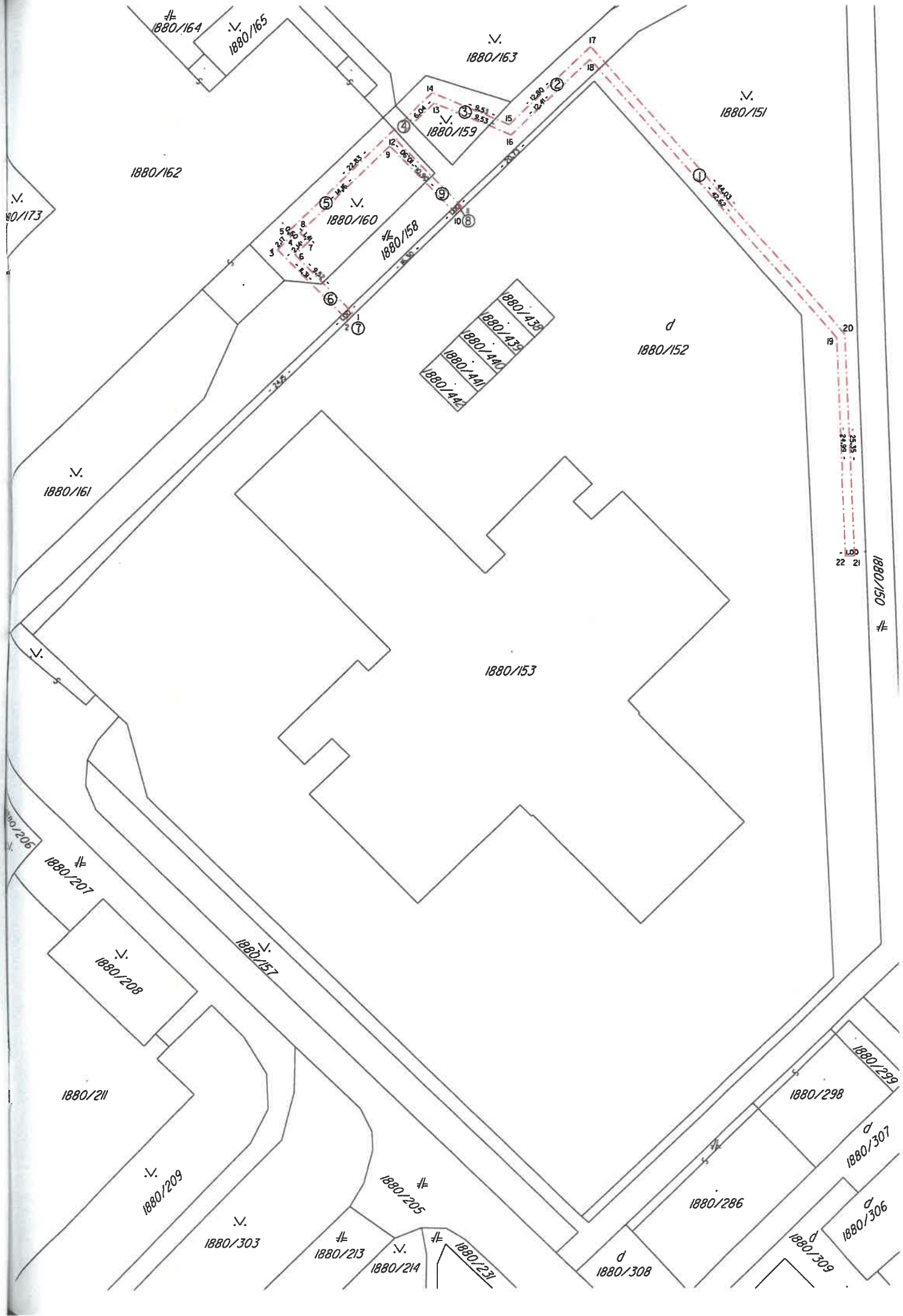
Doterajší stav			Zmeny						Nový stav						
Číslo			Výmera		Druh pozemku	Diel	k parcele číslo	m2	od parcely číslo	m2	číslo parcely	Výmera		Druh pozemku kód	Vlastník, iná opráv.osoba adresa,(sídlo)
PK vložky	parcely											ha	m2		
LV	PK	KN	ha	m2								ha	m2		
<i>Stav právny je totožný s registrom C KN</i>															
3251		1880/151		1346	ost.plocha	1			1880/151	67					
						7			1880/151	1					
						8			1880/151	1	1880/151		1346	ost.plocha 29	doterajší
3251		1880/158		555	zast.plocha	2			1880/158	17					
						4			1880/158	2					
						6			1880/158	5					
						9			1880/158	4	1880/158		555	zast.plocha 22	detto
3251		1880/159		68	ost.plocha	3			1880/159	11	1880/159		68	ost.plocha 29	detto
3251		1880/160		178	ost.plocha	5			1880/160	32	1880/160		178	ost.plocha 29	detto
<b>Spolu :</b>					2147					140			2147		

**Poznámka:**

Zriaďuje sa vecné bremeno na priznanie práva uloženia a údržby NN elektrického vedenia vo vyznačenom rozsahu v prospech Trnavský samosprávny kraj, Starohájska č.10,Trnava,917 01,na parc.č.1880/151,158-160 v rozsahu uvedených dielov (1-9)

Legenda: kód spôsobu využívania 22 - pozemok, na ktorom je postavená inžinierska stavba - cestná, miestna a účelová komunikácia

29 - pozemok, na ktorom je okrasná záhrada, uličná a sídlisková zeleň, park a iná funkčná zeleň



1880/436
1880/437
1880/440
1880/441
1880/442

d  
1880/152

1880/153

d  
1880/308

1880/150  
#

1880/299

1880/298

1880/307

1880/306

1880/286

1880/300

1880/205

1880/303

1880/213

1880/214

1880/211

1880/209

1880/207

1880/208

1880/162

1880/161

1880/160

1880/158

1880/159

1880/163

1880/151

1880/164

1880/165

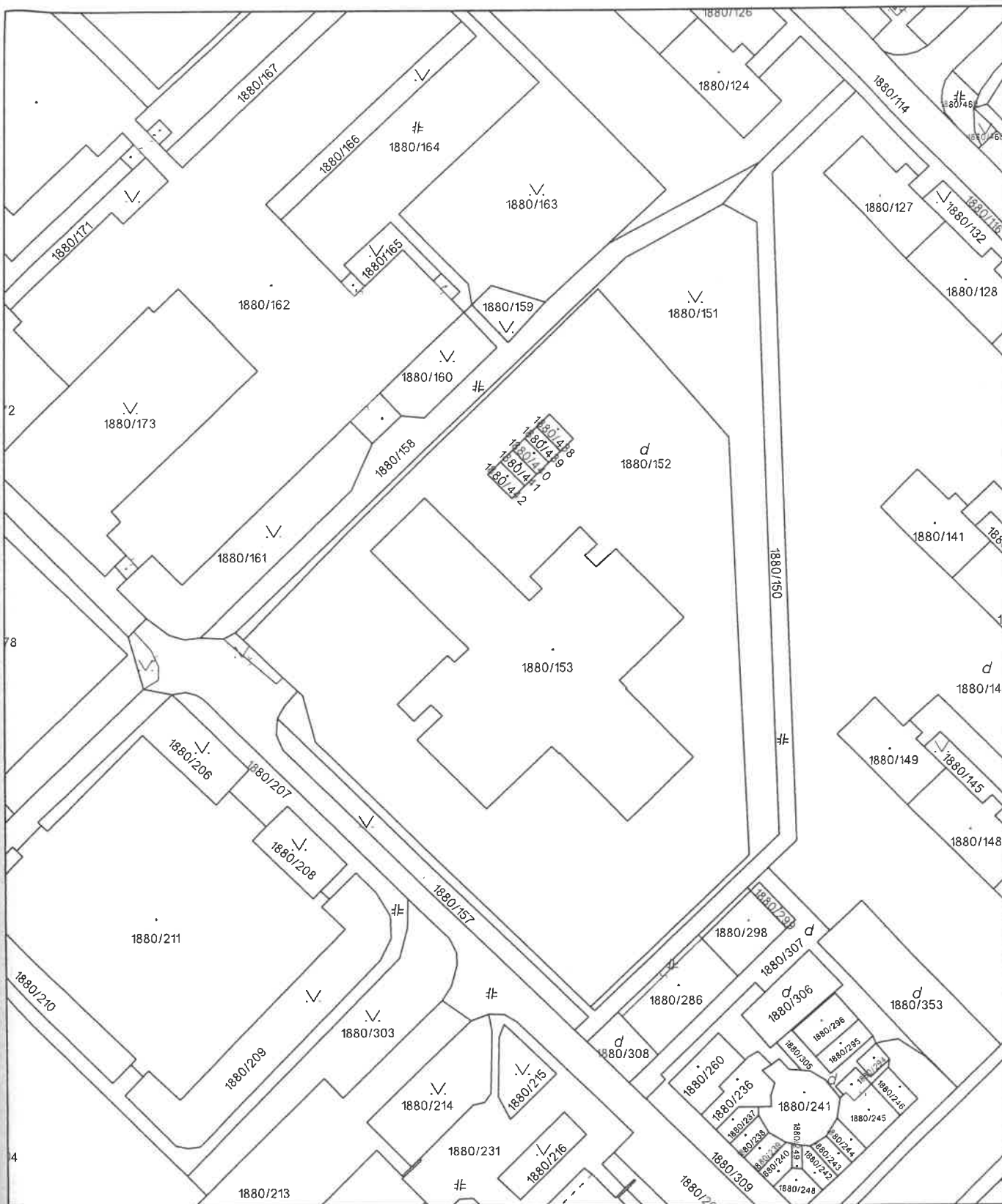
1880/173

1880/201

1880/220

1880/221

1880/222



Úrad geodézie, kartografie a katastra Slovenskej republiky	Okres Dunajská Streda	Obec Dunajská Streda	Katastrálne územie Dunajská Streda
	Číslo zákazky	Vektorová mapa	Mierka 1:1000
	<b>KÓPIA KATASTRÁLNEJ MAPY</b> <b>na parcelu 1880/151</b> Kópia je nepoužiteľná na právne úkony		
Vyhotovené automatizovaným spôsobom z ISKN	Spôsob autorizácie		
Dátum a čas vyhotovenia	4.9.2022 20:36:50	Bez autorizácie	
Údaje platné k	2.9.2022 18:00:00		