

Municipal Real Estate Dunajská Streda, s.r.o.  
Alžbetínske nám.1203  
929 01 Dunajská Streda



Mestský úrad Dunajská Streda	
Dátum:	09 -08- 2022
Podacie číslo:	Číslo spisu:
Prílohy/listy:	Vybavuje:

Mesto Dunajská Streda  
Hlavná 50/15  
929 01 Dunajská Streda

Váš list číslo/zo dňa

Naše číslo  
30/2022/19

Vybavuje/telefón

Dunajská Streda  
09.08.2022

**Vec**

**Žiadosť o uzatvorenie zmluvy o zriadení vecného bremena v prospech Municipal Real Estate Dunajská Streda, s.r.o.**

Týmto Vás žiadam o uzatvorenie zmluvy o zriadení vecného bremena v prospech Municipal Real Estate Dunajská Streda, s.r.o. so sídlom Alžbetínske námestie 1203, 929 01 Dunajská Streda, IČO: 46 313 834 za účelom zabezpečenia výstavby a kolaudácie stavby „Revitalizácia časti parku voľného času v Dunajskej Strede „MEETING POINT“ – SO 02 Areálový rozvod elektriny“, stavebný objekt: SO 02 – PS01 – NN rozvody, kábel NAYY-J 4\*240 (62m+62m+10m+10m+10m) a NAYY-J 4\*150 (38m+38m) v rozsahu uvedenom v geometrickom pláne č. 46610910 – 312/2022 zo dňa 24.06.2022 vyhotoviteľa GEOPLAN DS s.r.o., IČO: 46 610 910.

Za kladné vybavenie žiadosti vopred ďakujem.

S pozdravom,

Municipal Real Estate Dunajská Streda, s.r.o.  
Alžbetínske námestie 1203  
929 01 DUNAJSKÁ STREDA

.....  
P  
.....  
konateľ spoločnosti

Telefón  
+

IČO  
46 313 834

IČ DPH

Bankové spojenie

Internet  
www.municipal-ds.sk

Registrácia  
OR Okr. súdu Trnava, Sro, 27969/T

**OBCHODNÝ REGISTER**  
NA INTERNETE






Slovensky | English

**Výpis z Obchodného registra Okresného súdu Trnava****Tento výpis má len informatívny charakter a nie je použiteľný pre právne úkony !**

Oddiel: Sro

Vložka číslo: 27969/T

Obchodné meno:	Municipal Real Estate Dunajská Streda, s.r.o.	(od: 16.08.2011)
Sídlo:	Alžbetínske námestie 1203 Dunajská Streda 929 01	(od: 16.08.2011)
IČO:	46 313 834	(od: 16.08.2011)
Deň zápisu:	16.08.2011	(od: 16.08.2011)
Právna forma:	Spoločnosť s ručením obmedzeným	(od: 16.08.2011)
Predmet činnosti:	správa nebytového fondu	(od: 16.08.2011)
	prenájom nehnuteľností spojený s poskytovaním iných než základných služieb spojených s prenájomom	(od: 16.08.2011)
	čistiace a upratovacie služby	(od: 16.08.2011)
	reklamné a marketingové služby	(od: 16.08.2011)
	činnosť podnikateľských, organizačných a ekonomických poradcov	(od: 16.08.2011)
	kúpa tovaru na účely jeho predaja konečnému spotrebiteľovi ( maloobchod ) alebo iným prevádzkovateľom živnosti (veľkoobchod)	(od: 16.08.2011)
	prevádzkovanie športových zariadení	(od: 14.12.2012)
	vykonávanie odťahovej služby	(od: 14.12.2012)
	poskytovanie služieb v poľnohospodárstve a záhradníctve	(od: 14.12.2012)
	správa trhoviska, tržnice, príležitostného trhu	(od: 14.12.2012)
	organizovanie kultúrnych a iných spoločenských podujatí	(od: 14.12.2012)
	ozvučovanie a osvetľovanie kultúrnych a spoločenských podujatí	(od: 14.12.2012)
	hubenie škodlivých živočíchov, mikroorganizmov a potláčanie ďalších škodlivých činiteľov	(od: 14.12.2012)
	prevádzkovanie verejných WC	(od: 14.12.2012)
	podnikanie v oblasti nakladania s iným než nebezpečným odpadom	(od: 14.12.2012)
	správa a údržba bytového a nebytového fondu v rozsahu voľnej živnosti	(od: 29.01.2013)
	dokončovacie stavebné práce pri realizácii exteriérov a interiérov	(od: 29.01.2013)
	prevádzkovanie pohrebiska	(od: 29.01.2013)
	Uskutočňovanie stavieb a ich zmien	(od: 24.05.2013)
	Prípravné práce k realizácii stavby	(od: 24.05.2013)
	Oprava a údržba pozemných komunikácií	(od: 24.05.2013)
	Sprostredkovateľská činnosť v oblasti obchodu, služieb a výroby	(od: 24.05.2013)
	Montáž, rekonštrukcia a údržba vyhradených technických zariadení - elektrických	(od: 24.05.2013)



	Osadzovanie a údržba dopravného značenia a inštalovanie dopravných značiek	(od: 24.05.2013)
	prevádzkovanie parkoviska	(od: 28.03.2014)
Spoločníci:	Mesto Dunajská Streda Hlavná 16/50 Dunajská Streda 929 01 	(od: 16.08.2011)
Výška vkladu každého spoločníka:	Mesto Dunajská Streda Vklad: 3 957 754 EUR Splatené: 3 957 754 EUR	(od: 22.12.2017)
Štatutárny orgán:	konateľ	(od: 23.11.2016)
	<u>Bc. Jozef Jany</u>	(od: 13.01.2016)
	 16	
Konanie menom spoločnosti:	Menom spoločnosti koná konateľ samostatne.	(od: 23.11.2016)
Základné imanie:	3 957 754 EUR Rozsah splatenia: 3 957 754 EUR	(od: 22.12.2017)
Dozorná rada:	<u>Attila Karaffa</u>	(od: 26.03.2019)
		
	<u>Sándor Dohorák</u>	(od: 26.03.2019)
		
	<u>Roland Hakszer</u>	(od: 26.03.2019)
		
Dátum aktualizácie údajov:	12.08.2022	
Dátum výpisu:	16.08.2022	

O obchodnom registri SR | Návod na používanie ORI | Naša adresa   
 Vyhľadávanie podľa : obchodného mena | identifikačného čísla  
 sídla | spisovej značky | priezviska a mena osoby

Aktuálne zmeny | Automatizované doplnenie identifikačných údajov | Kontakty na registrové súdy  
 Formuláre na podávanie elektronických návrhov na zápis do OR  
 Zoznam osôb, ktoré môžu byť vymazané ( §768s OBZ)

SPOPLATNENÉ PODĽA  
Zákona č. 145/95 Z.z.

Geometrický plán je podkladom na právne úkony, keď údaje doterajšieho stavu výkazu výmer sú zhodné s údajmi platných výpisov z katastra nehnuteľností

Vyhotovitel <b>GEOPLAN DS s.r.o.</b> GEOPLAN DS s.r.o. UL.kráľa Štefana 342/7, 92901Malé Dvorníky IČO: 46610910	Kraj <i>Tmavský</i>	Okres <i>Dunajská Streda</i>	Obec <i>Dunajská Streda</i>		
	Katastr. územie <i>Dunajská Streda</i>	Číslo plánu <i>46610910 - 312/2022</i>	Mapový list č. <i>DS 4-0/13</i>		
<b>GEOMETRICKÝ PLÁN</b> <i>na vecné bremeno na právo uloženia inž.sieťí na parc.č.1769/8,1775/8,1775/19</i>					
Vyhotovil		Autorizačne overil		Úradne overil <i>Ing. Gergely Forg, č.o.</i>	
Dňa: <i>24.06.2022</i>	Meno: <i>Gabriel Marczell</i>	Dňa: <i>24.06.2022</i>	Meno: <i>Ing. Viktor Pataj</i>	Dňa: <i>30.06.2022</i>	Číslo: <i>64-1694/2022</i>
Nové hranice boli v prírode označené <i>inž.sieťou, neoznačené</i>		Náležitostami a presnosťou zodpovedá predpisom		Úradne overené podľa § 9 zákona NR SR č.215/1995 Z.z. o geodézii a kartografii	
Záznam podrobného merania (meračský náčrt) č. <i>7686</i>					
Súradnice bodov označených číslami a ostatné me- račské údaje sú uložené vo všeobecnej dokumentácii					

VÝKAZ VÝMER															
Doterajší stav					Zmeny					Nový stav					
Číslo			Výmera		Druh pozemku	Diel	k parcele číslo	m <sup>2</sup>	od parcely číslo	m <sup>2</sup>	Číslo parcely	Výmera		Druh pozemku kód	Vlastník (iná opráv. osoba) adresa (sídlo)
PK vložky	parcely											ha	m <sup>2</sup>		
LV	PK	KN	ha	m <sup>2</sup>								ha	m <sup>2</sup>		
<b>STAV PRÁVNÝ JE TOTOŽNÝ S REGISTROM C KN</b>															
7495		1769/8		1521	zastav.pl.	3			1769/8	4	1769/8		1521	zastav.pl. 18	Municipal Real Estate Dunajská Streda ,s.r.o Alžbetínske nám.1203 Dunajská Streda
3251		1775/8		1827	ostat.pl.	1			1775/8	31	1775/8		1827	ostat.pl. 36	Mesto Dunajská Streda Hlavná 50/16 Dunajská Streda
3251		1775/19		4104	zastav.pl.	2			1775/19	25	1775/19		4104	zastav.pl. 22	delto
<i>Spolu</i>				7452						60			7452		

**Poznámka:** Ziaduje sa vecne bremeno na priznanie práva uloženia inžinierskych sietí (podzemný NN kabel) v uvedených dieloch na parcelách č. 1769/8, 1775/8, 1775/19 v prospech Municipal Real Estate Dunajská Streda s.r.o., Alžbetínske nám. 1203, Dunajská Streda

**Legenda:** kód spôsobu využívania pozemkov:

18 - Dvor

36 - Iné využívanie

22 - Cesty a komunikácie, chodník, parkovisko a ich súčasti

⊕  
1775/46

#  
1775/37

⊕  
1775/8

#  
1775/19

1775/7

d  
1774/1

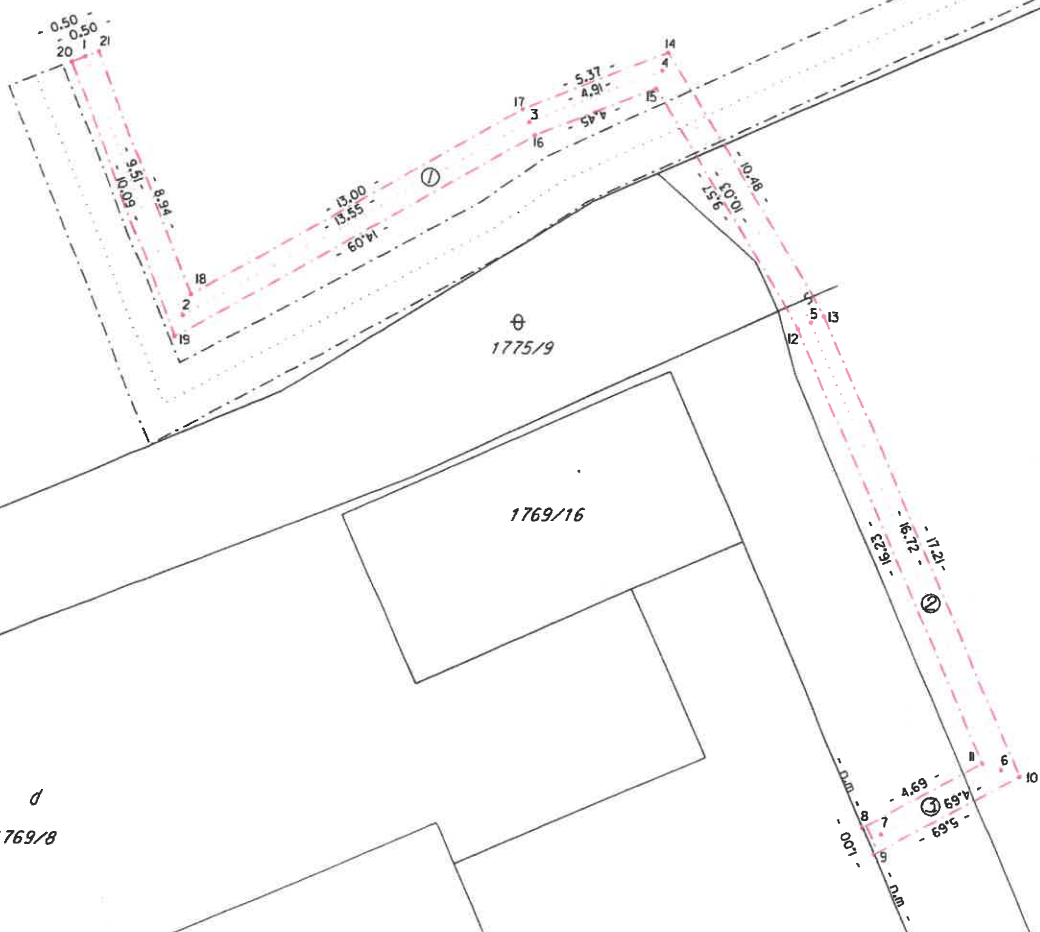
⊕  
1775/9

1769/16

d  
1769/8

#  
1769/9

1769/10



VÝPIS Z KATASTRA NEHNUTEĽNOSTÍ

Okres : 201 Dunajská Streda Dátum vyhotovenia : 10.8.2022  
Obec : 501433 Dunajská Streda Čas vyhotovenia : 14:03:17  
Katastrálne územie : 813664 Dunajská Streda Údaje platné k : 9.8.2022 18:00:00

Výpis je nepoužiteľný na právne úkony

VÝPIS Z LISTU VLASTNÍCTVA č. 3251  
ČIASTOČNÝ

ČASŤ A: MAJETKOVÁ PODSTATA

Parcely registra „C“ evidované na katastrálnej mape

Počet parcel: 1

Parcelné číslo	Výmera v m <sup>2</sup>	Druh pozemku	Spôsob využívania pozemku	Druh chránenej nehnuteľnosti	Spoločná nehnuteľnosť	Umiestnenie pozemku	Druh právneho vzťahu
1775/8	1827	Ostatná plocha	36	501	1	1	
Iné údaje: Bez zápisu							

Ostatné PARCELY registra „C“ nevyžiadané.

Legenda

Spôsob využívania pozemku

36 Pozemok, ktorý nie je využívaný žiadnym z uvedených spôsobov

Druh chránenej nehnuteľnosti

501 Chránená vodohospodárska oblasť

Spoločná nehnuteľnosť

1 Pozemok nie je spoločnou nehnuteľnosťou

Umiestnenie pozemku

1 Pozemok je umiestnený v zastavanom území obce

PARCELY registra „E“ nevyžiadané.

STAVBY nevyžiadané.

ČASŤ B: VLASTNÍCI A INÉ OPRÁVNENÉ OSOBY Z PRÁVA K NEHNUTEĽNOSTI

## Vlastník

Počet vlastníkov: 1

Poradové číslo	Titul, priezvisko, meno, rodné meno / Názov Miesto trvalého pobytu / Sídlo Dátum narodenia, rodné číslo / IČO / Iný identifikačný údaj	Spoluvlastnícky podiel
1	Mesto Dunajská Streda, Hlavná 50/16, Dunajská Streda, PSČ 929 01, SR, IČO: 305383	1/1
	Titul nadobudnutia	



Úrad geodézie, kartografie a katastra Slovenskej republiky

VÝPIS Z KATASTRA NEHNUTEĽNOSTÍ

Okres : 201 Dunajská Streda  
Obec : 501433 Dunajská Streda  
Katastrálne územie : 813664 Dunajská Streda

Dátum vyhotovenia : 10.8.2022  
Čas vyhotovenia : 14:03:49  
Údaje platné k : 9.8.2022 18:00:00

Výpis je nepoužiteľný na právne úkony

VÝPIS Z LISTU VLASTNÍCTVA č. 3251  
ČIASTOČNÝ

ČASŤ A: MAJETKOVÁ PODSTATA

Parcely registra „C“ evidované na katastrálnej mape

Počet parcel: 1

Parcelné číslo	Výmera v m <sup>2</sup>	Druh pozemku	Spôsob využívania pozemku	Druh chránenej nehnuteľnosti	Spoločná nehnuteľnosť	Umiestnenie pozemku	Druh právneho vzťahu
1775/19	4104	Zastavaná plocha a nádvorie	22	501	1	1	
Plomba vyznačená na základe V-7687/2022 (Zmluva o zriadení obmedzení alebo zrušení vecného bremena)							
Iné údaje: Bez zápisu							

Ostatné PARCELY registra „C“ nevyžiadané.

Legenda

Spôsob využívania pozemku

- 22 Pozemok, na ktorom je postavená inžinierska stavba - cestná, miestna a účelová komunikácia, lesná cesta, poľná cesta, chodník, nekryté parkovisko a ich súčasti

Druh chránenej nehnuteľnosti

- 501 Chránená vodohospodárska oblasť

Spoločná nehnuteľnosť

- 1 Pozemok nie je spoločnou nehnuteľnosťou

Umiestnenie pozemku

- 1 Pozemok je umiestnený v zastavanom území obce

PARCELY registra „E“ nevyžiadané.

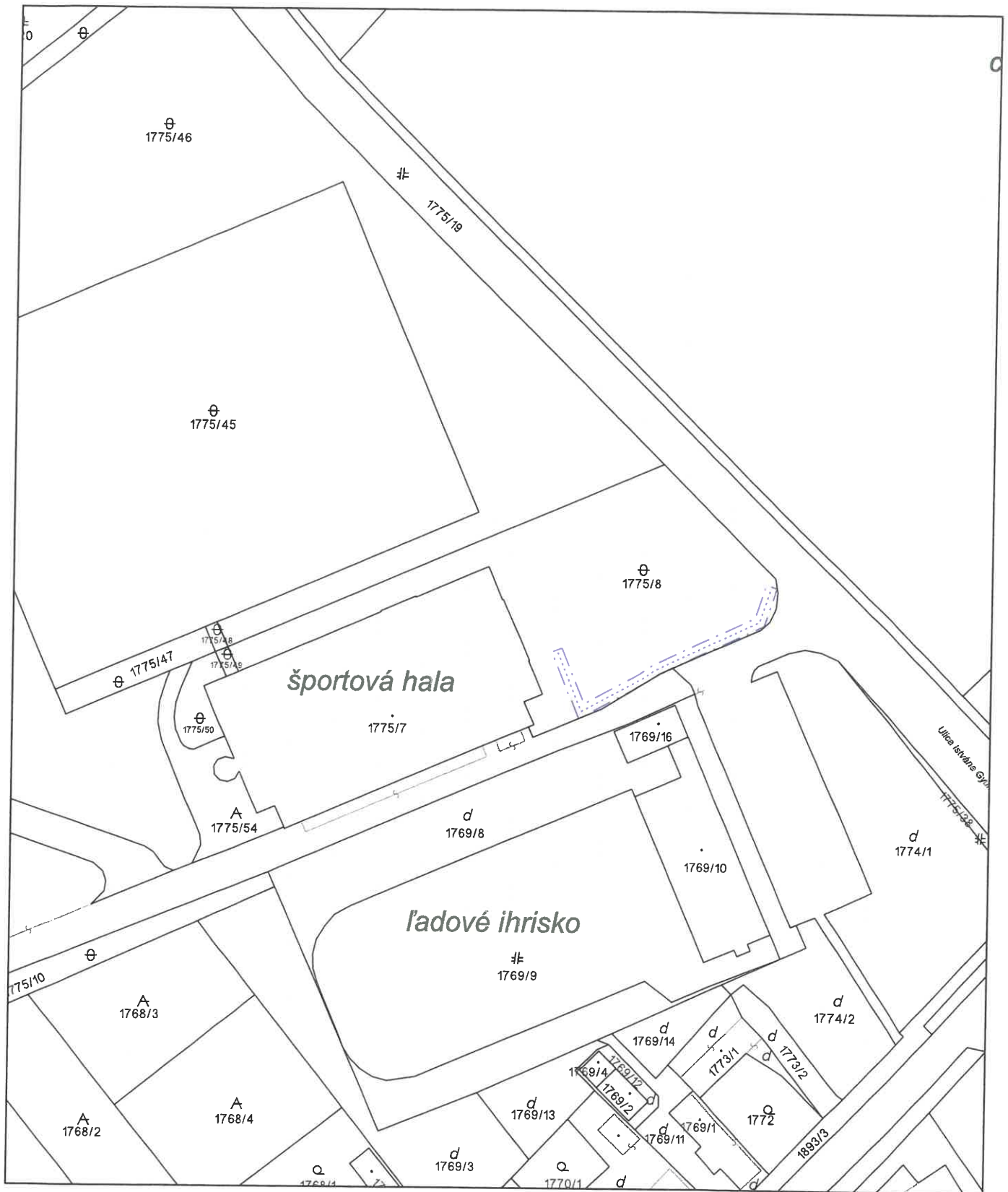
STAVBY nevyžiadané.

## ČASŤ B: VLASTNÍCI A INÉ OPRÁVNEŇÉ OSOBY Z PRÁVA K NEHNUTEĽNOSTI

### Vlastník

Počet vlastníkov: 1

Poradové číslo	Titul, priezvisko, meno, rodné meno / Názov Miesto trvalého pobytu / Sídlo Dátum narodenia, rodné číslo / IČO / Iný identifikačný údaj	Spoluvlastnícky podiel
1	Mesto Dunajská Streda, Hlavná 50/16, Dunajská Streda, PSČ 929 01, SR, IČO: 305383	1/1
	Titul nadobudnutia	



Úrad geodézie, kartografie a katastra Slovenskej republiky	Okres Dunajská Streda	Obec Dunajská Streda	Katastrálne územie Dunajská Streda
	Číslo zákazky	Vektorová mapa	Mierka 1:1000
	<b>KÓPIA KATASTRÁLNEJ MAPY</b> na parcelu 1775/8 Kópia je nepoužiteľná na právne úkony		
Vyhotovené automatizovaným spôsobom z ISKN	Spôsob autorizácie		
Dátum a čas vyhotovenia	10.8.2022 14:05:58	Bez autorizácie	
Údaje platné k	9.8.2022 18:00:00		