

Hortel s.r.o., Poniklecová 34, 841 07 Bratislava, zastúpená konateľom Ľudovítom Šándorom, kontakt: 0903 263 903

3	
Mestský úrad Dunajská Streda	
Dátum: 19.12.2016	
Podacie číslo: 24294	Číslo spisu:
Prílohy/isy:	Vybavuje:

Mestský úrad Dunajská Streda
Hlavná 50/16
929 01 Dunajská Streda

V Bratislave dňa 18.08.2016

Vec: Žiadosť o odovzdanie verejného osvetlenia časť S003 a verejnej komunikácie časť S002

Žiadam Mestský úrad Dunajská Streda o prevzatie verejného osvetlenia časť S003 a verejnej komunikácie časť S002 na Malodvorníckej ceste, projekt I&V Maie Dvory.

S pozdravom

HORTEK s.r.o.
Poniklecová 34, 841 07 Bratislava
IČO: 65 858 214
DIČ: 202172996
①

Hortel, s.r.o.
Ľudovít Šándor - konateľ

MINISTERSTVO SPRAVODLIVOSTI SLOVENSKEJ REPUBLIKY

OBCHODNÝ REGISTER
NA INTERNETE

Slovensky | English


Výpis z Obchodného registra Okresného súdu Bratislava I
Tento výpis má len informatívny charakter a nie je použiteľný pre právne úkony !

Oddiel: Sro

Vložka číslo: 28858/B

Obchodné meno:	HORTEL s.r.o.	(od: 26.05.2003)
Stílo:	Ponklecova 34 Bratislava 841 07	(od: 24.05.2007)
IČO:	35 858 214	(od: 26.05.2003)
Deň zápisu:	26.05.2003	(od: 26.05.2003)
Právna forma:	Spoločnosť s ručením obmedzeným	(od: 26.05.2003)
Predmet činnosti:	činnosť organizačno - ekonomických poradcov	(od: 26.05.2003)
	podnikateľské poradenstvo	(od: 26.05.2003)
	sprostredkovateľská činnosť v rozsahu voľnej živnosti	(od: 26.05.2003)
	kúpa tovaru a služieb za účelom jeho predaja končnému spotrebiteľovi (maloobchod) v rozsahu voľnej živnosti	(od: 26.05.2003)
	kúpa tovaru za účelom jeho predaja iným prevádzkovateľom živnosti (veľkoobchod)	(od: 26.05.2003)
	reklamná a propagačná činnosť	(od: 26.05.2003)
	prieskum trhu a verejnej mienky	(od: 26.05.2003)
	prenájom a požičiavanie motorových vozidiel	(od: 26.05.2003)
	prenájom hnuteľného majetku	(od: 26.05.2003)
	faktoring a forfaiting	(od: 26.05.2003)
	produčenská činnosť v oblasti videotvorby	(od: 26.05.2003)
	prevádzkovanie nevýherných hracích automatov	(od: 26.05.2003)
	poradenská činnosť v oblasti výpočtovej techniky	(od: 26.05.2003)
	poskytovanie software - predaj hotových programov so súhlasom autora	(od: 26.05.2003)
	poskytovanie datových služieb - internetová čítareň	(od: 26.05.2003)
	mallarske práce	(od: 26.05.2003)
	balíacie činnosti	(od: 26.05.2003)
	prekladateľské a tlmočnicke služby	(od: 26.05.2003)
	administratívne služby	(od: 26.05.2003)
	ubytovacie služby v rozsahu voľnej živnosti	(od: 26.05.2003)
	finančný leasing	(od: 26.05.2003)
	demolačné a zemné práce	(od: 26.05.2003)
	manipulácia s nákladom	(od: 26.05.2003)
	skladovanie v rozsahu voľnej živnosti	(od: 26.05.2003)
	prenájom športových potrieb a športového náčinia	(od: 26.05.2003)
	záložňa	(od: 26.05.2003)
	obstarávateľská činnosť spojená so správou nehnuteľností	(od: 26.05.2003)
	predaj na priamu konzumáciu nealkoholických a priemyselne vyrábaných mliečnych nápojov, koktailov, piva, vína, a destilátov	(od: 26.05.2003)
	predaj na priamu konzumáciu tepelne rýchlo upravovaných mäsových výrobkov a obvyklých príloh ako aj bezmäsitých jedál	(od: 26.05.2003)

	predaj na priamu konzumáciu zmrzlíny, ak sa na jej prípravu použijú priemyselne vyrábané koncentráty a mrazené krémy	(od: 26.05.2003)
	prevádzkovanie biliardových herní a podobných zariadení slúžiacich zábave v rozsahu voľnej živnosti	(od: 26.05.2003)
	organizovanie a zabezpečenie kultúrnych a športových podujatí	(od: 26.05.2003)
	organizovanie a zabezpečenie veľtrhov, kongresov a seminárov, výstav, kurzov, školení, súťaží	(od: 26.05.2003)
	ubytovacie služby v ubytovacích zariadeniach s prevádzkovaním pohostinských činností v týchto zariadeniach	(od: 26.05.2003)
	sprostredkovanie predaja, prenájmu a kúpy nehnuteľností (reálna činnosť)	(od: 29.10.2013)
	prípravné práce k realizácii stavby	(od: 29.10.2013)
	uskutočňovanie stavieb a ich zmien	(od: 29.10.2013)
	dokončovacie stavebné práce pri realizácii exteriérov a interiérov	(od: 29.10.2013)
	predaj pyrotechnických predmetov kategórie 2, kategórie 3, kategórie T1 a kategórie P1	(od: 28.11.2014)
Spoločníci:	<u>Ludovít Šándor</u> Poniklecová 34 Bratislava - mestská časť Devínska Nová Ves 841 07	(od: 21.10.2016)
	<u>Alena Kraváriková</u> Poniklecová 34 Bratislava - mestská časť Devínska Nová Ves 841 07	(od: 20.09.2016)
Výška vkladu každého spoločníka:	Ludovít Šándor Vklad: 3 319 EUR (peňažný vklad) Splatené: 3 319 EUR	(od: 21.10.2016)
	Alena Kraváriková Vklad: 3 320 EUR (peňažný vklad) Splatené: 3 320 EUR	(od: 20.09.2016)
Štatutárny orgán:	konateľ <u>Ludovít Šándor</u> Ul. Bazovského 3137/19 Bratislava Vznik funkcie: 26.05.2003	(od: 28.11.2014) (od: 26.05.2003)
Konanie menom spoločnosti:	Konateľ je oprávnený konať v mene spoločnosti vo všetkých veciach spoločnosti samostatne.	(od: 24.05.2007)
Základné imanie:	6 639 EUR Rozsah splatenia: 6 639 EUR	(od: 14.10.2010)
Ďalšie právne skutočnosti:	Obchodná spoločnosť bola založená spoločenskou zmluvou zo dňa 1.4.2003 v zmysle ust. § § 105-153 Zák. č. 513/1991 Zb. v znení neskorších predpisov.	(od: 26.05.2003)
	Zápisnica z valného zhromaždenia zo dňa 23.04.2007 - zmena sídla spoločnosti.	(od: 24.05.2007)
	Zápisnica z valného zhromaždenia zo dňa 12.6.2008.	(od: 17.06.2008)
	Rozhodnutie jediného spoločníka zo dňa 08.10.2013.	(od: 29.10.2013)
Predaj:	Predaj časti podniku Zmluva o predaji časti podniku uzatvorená v súlade s ust. § 476 a nasl. zákona č. 513/1991 Zb. Obchodný zákonník v znení neskorších predpisov dňa 1.8.2016 so spoločnosťou Knažpa, s.r.o., so sídlom: Štúrova 29, 900 31 Stupava, IČO: 36 823 350, zapísanou v Obchodnom registri Okresného súdu Bratislava I., oddiel Sro, vložka číslo: 47572/B s účinnosťou od 1.8.2016	(od: 13.08.2016)
	Predaj časti podniku Zmluva o predaji časti podniku uzatvorená v súlade s ust. § 476 a nasl. zákona č. 513/1991 Zb. Obchodný zákonník v znení neskorších predpisov dňa 14.9.2016 so spoločnosťou AJPAL-STAV, s.r.o., so sídlom: Poniklecová 34, 841 07 Bratislava IČO: 50 291 149, zapísanou v Obchodnom registri Okresného súdu Bratislava I., oddiel Sro, vložka číslo:110738/B s účinnosťou od 14.9.2016	(od: 07.10.2016)
	Predaj časti podniku Zmluva o predaji časti podniku uzatvorená v súlade s ust. § 476 a nasl. zákona č. 513/1991 Zb. Obchodný zákonník v znení neskorších predpisov dňa 6.10.2016 so spoločnosťou AJPAL-STAV, s.r.o., so sídlom: Poniklecová 34, 841 07 Bratislava IČO: 50 291 149, zapísanou v Obchodnom registri Okresného súdu Bratislava I., oddiel Sro, vložka číslo:110738/B s účinnosťou od 6.10.2016.	(od: 27.10.2016)
	Predaj časti podniku Zmluva o predaji časti podniku uzatvorená v súlade s ust. § 476 a nasl. zákona č. 513/1991 Zb. Obchodný zákonník v znení neskorších predpisov dňa 6.10.2016 so spoločnosťou DREAMTOWN INVEST s.r.o., so sídlom: Trhovisko 1228/10, 929 01 Dunajská Streda, IČO: 46 999 116, zapísanou v Obchodnom registri Okresného súdu Trnava, oddiel Sro, vložka číslo: 30990/T s účinnosťou od 6.10.2016.	(od: 27.10.2016)
	Predaj časti podniku Zmluva o predaji časti podniku uzatvorená v súlade s ust. § 476 a nasl. zákona č. 513/1991 Zb. Obchodný zákonník v znení neskorších predpisov dňa 9.9.2016 so spoločnosťou DREAMTOWN INVEST s.r.o., so sídlom: Trhovisko 1228/10, 929 01 Dunajská Streda, IČO: 46 999 116, zapísanou v Obchodnom registri Okresného súdu Trnava, oddiel Sro, vložka číslo: 30990/T s účinnosťou od 9.9.2016.	(od: 27.10.2016)
Dátum aktualizácie údajov:	27.01.2017	
Dátum výpisu:	30.01.2017	

[O obchodnom registri SR](#) | [Návod na používanie ORI](#) | [Naša adresa](#) 

[Vyhľadávanie podľa : obchodného mena | identifikačného čísla
sídla | spisovej značky | priezviska a mena osoby](#)

[Aktuálne zmeny](#) | [Informácie o registrových súdoch](#)
[Formuláre na podávanie návrhov na zápis do obchodného registra](#)

Úrad geodézie, kartografie a katastra Slovenskej republiky

Informatívna kópia z mapy

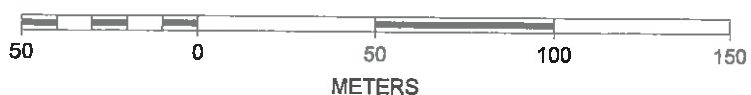
Vytvorené cez katastrálny portál

Okres: Dunajská Streda
Obec: DUNAJSKÁ STREDA
Katastrálne územie: Dunajská Streda

30. januára 2017 8:16



SCALE 1 : 2 131



VÝKAZ VÝMER

Doterajší stav			Zmeny							Nový stav					
Číslo			Výmera		Druh pozemku	Diel	k parcele číslo	m ²	od parcely číslo	m ²	Číslo parcely	Výmera		Druh pozemku	Vlastník (iná opráv. adresa, (s
PK vložky	parcely		ha	m ²								ha	m ²		
LV	PK	KN													
Stav právny je totožný s registrom C KN															
5441		1885/2	1861		zast.pl.						1885/2	1861		zast.pl. 22	Mesto Dunajská Streda Hlavná 50/16
6473		1886/2	3940		ost.pl.						1886/2	2623		zast.pl. 22	HORTEL, s.r.o. Paniklecova 34 Bratislava
3251		1886/291	389		ost.pl.						1886/291	207		ost.pl. 29	Mesto Dunajská Streda Hlavná 50/16
3251		1886/292	329		ost.pl.						1886/292	337		zast.pl. 22	detto
3251		1886/293	268		ost.pl.						1886/293	246		ost.pl. 29	detto
8010		1886/296	31		ost.pl.						1886/296	31		ost.pl. 34	AJPAL-STAV s.r.o. Paniklecova 34 Bratislava
6473		1886/322	1804		ost.pl.						1886/322	1194		zast.pl. 22	HORTEL, s.r.o. Paniklecova 34 Bratislava
											1886/368	73		zast.pl. 22	Mesto Dunajská Streda Hlavná 50/16
											1886/369	6		ost.pl. 29	detto
											1886/370	18		ost.pl. 29	detto
											1886/371	1		ost.pl. 29	detto
											1886/372	70		ost.pl. 29	HORTEL, s.r.o. Paniklecova 34 Bratislava
											1886/373	207		ost.pl. 29	detto
											1886/374	127		zast.pl. 22	detto
											1886/375	43		ost.pl. 29	detto
											1886/376	89		zast.pl. 22	detto
											1886/377	2		ost.pl. 29	detto
											1886/381	72		zast.pl. 22	detto
											1886/382	12		zast.pl. 22	Mesto Dunajská Streda Hlavná 50/16
											1886/383	39		ost.pl. 29	HORTEL, s.r.o. Paniklecova 34 Bratislava
											1886/384	139		zast.pl. 22	detto

VÝKAZ VÝMER

str.2

Doterajší stav					Zmeny					Nový stav					
Číslo			Výmera		Druh pozemku	Diel	k parcele číslo	m ²	od parcely číslo	m ²	Číslo parcely	Výmera		Druh pozemku	Vlastník, (iná opráv. osoba adresa, (sídlo)
PK vložky	parcely		ha	m ²								ha	m ²		
LV	PK	KN													
											1886/385	334	ost.pl. 29	detto	
											1886/386	218	zast.pl. 22	detto	
											1886/387	140	zast.pl. 22	detto	
											1886/388	206	ost.pl. 29	detto	
											1886/389	211	zast.pl. 22	detto	
											1886/390	30	ost.pl. 29	detto	
Spolu:				8622								8622			

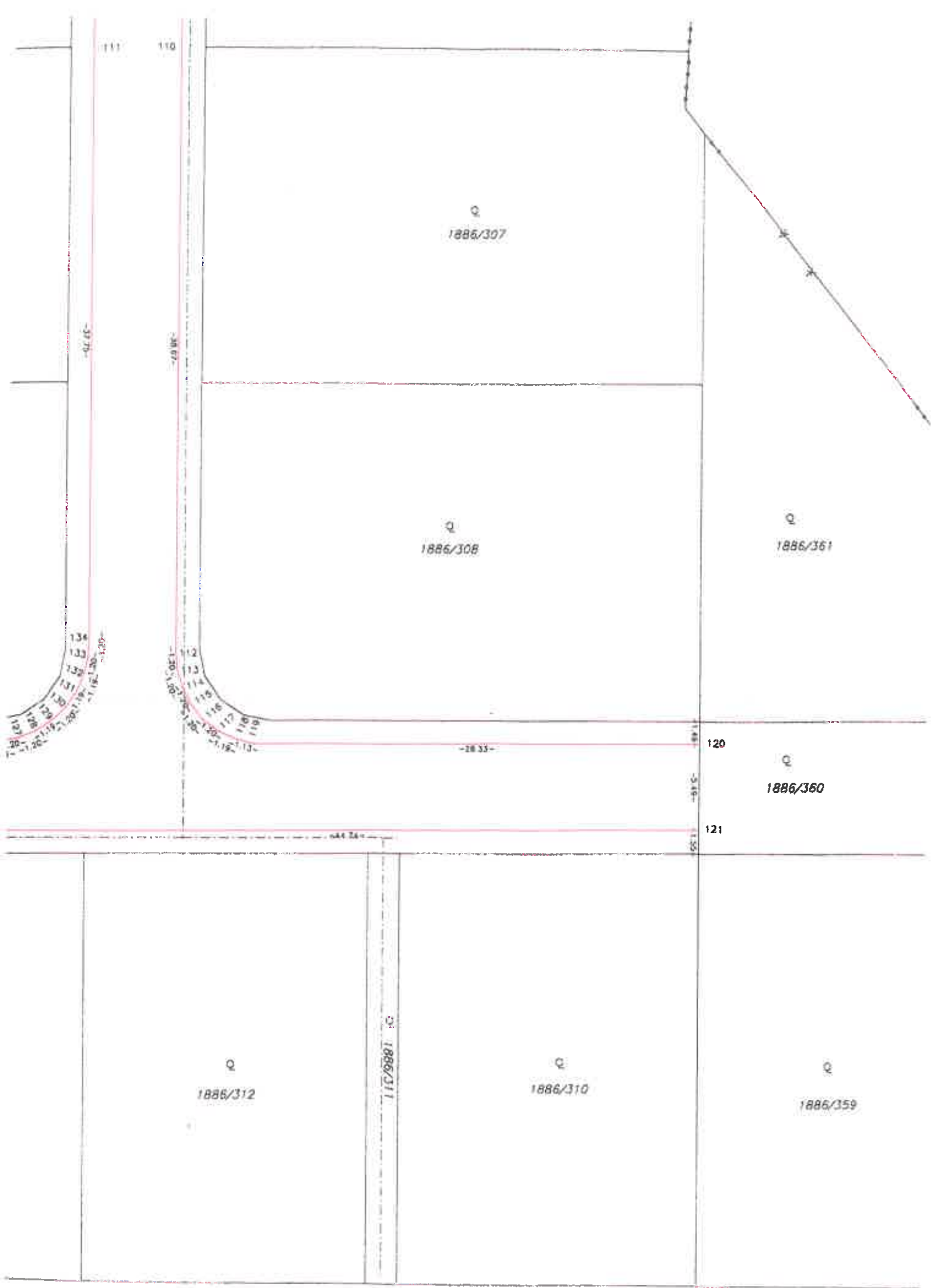
Legenda: kód spôsobu využívania 22 Pozemok, na ktorom je postavená inžinierska stavba – cestná, miestna a účelová komunikácia, lesná cesta, poľná cesta, ...
 29 Pozemok, na ktorom je okrasná záhrada, uličná a sádková zeleň, park a iná funkčná zeleň a lesný pozemok
 34 Pozemok, na ktorom je manipulačná a skladová plocha, objekt a stavba slúžiaca lesnému hospodárstvu



SPOPLATNENIE POPLA
Zákona č. 145/95 Z.z.

Geometrický plán je podkladom na právne úkony, keď údaje o terajšom stave výkazu výmer sú zhodné s údajmi platných výpisov z katastra nehnuteľností

Vyhotoviteľ		Kraj	Okres	Obec
Marek Bugár Gazdovská 38/12 Komárno 945 05 IČO: 44 269 285		Trnavský	Dunajská Streda	DUNAJSKÁ STREDA
		Kat. územie	Číslo plánu	Mapový list
		Dunajská Streda	44269285-2/2016	DUNAJSKÁ STREDA 4-0/12,14
GEOMETRICKÝ PLÁN				
na zameranie stavby a oddelenie parcel č. 1886/368-377, 381-390 1886/296, 1885/2				
Vyhotoviteľ		Autorizačne overil		Úradne overil
Dňa:	Meno:	Dňa:	Meno:	Dňa:
10.11.2016	Marek Bugár	10.11.2016	Ing. Attila Mészáros	10.11.2016
Mávkové hranice boli v prírode označené bet. plochou		Náležitosti a presnosťou zodpovedá predpisom		Úradne overenie podľa § 10 zákona NR SR č. 215/1995 Z.z. o geodézii a kartografii
Význam podrobného merania (meračský náčrt) č. 5851		Pečiatka a podpis		Pečiatka a podpis
Úradnice bodov označených číslami a ostatné meračské údaje sú uložené vo všeobecnej dokumentácii		Pečiatka a podpis		Pečiatka a podpis



Q
1886/337

Q
1886/342

Q
1886/336

Q
1886/343

-32.48-

122

-31.81-

-32.00-

123

-32.08-

1886/389

-32.00-

Q
1886/316

Q
1886/315

Q
1886/314

Q
1886/



Q
1886/331

Q
1886/329

Q
1886/330

4
1886/322

1886/328

1886/377

Q
1886/320

Q
1886/319

DUNAJSKAJSTREDA 4-0/12
DUNAJSKAJSTREDA 4-0/14

82.47

82.11

82
83
84
85
86
87
88
89
90
91
92
93
94
95
96
97
98

74
76
78
80
79
77
75
73

21.14

20.97

81

20.02

14.25

70

70.50

71

71.38

72

2

1886/355

1886/324

1886/393

1886/287

1886/323

1886/356

1886/325

1886/322

1886/376

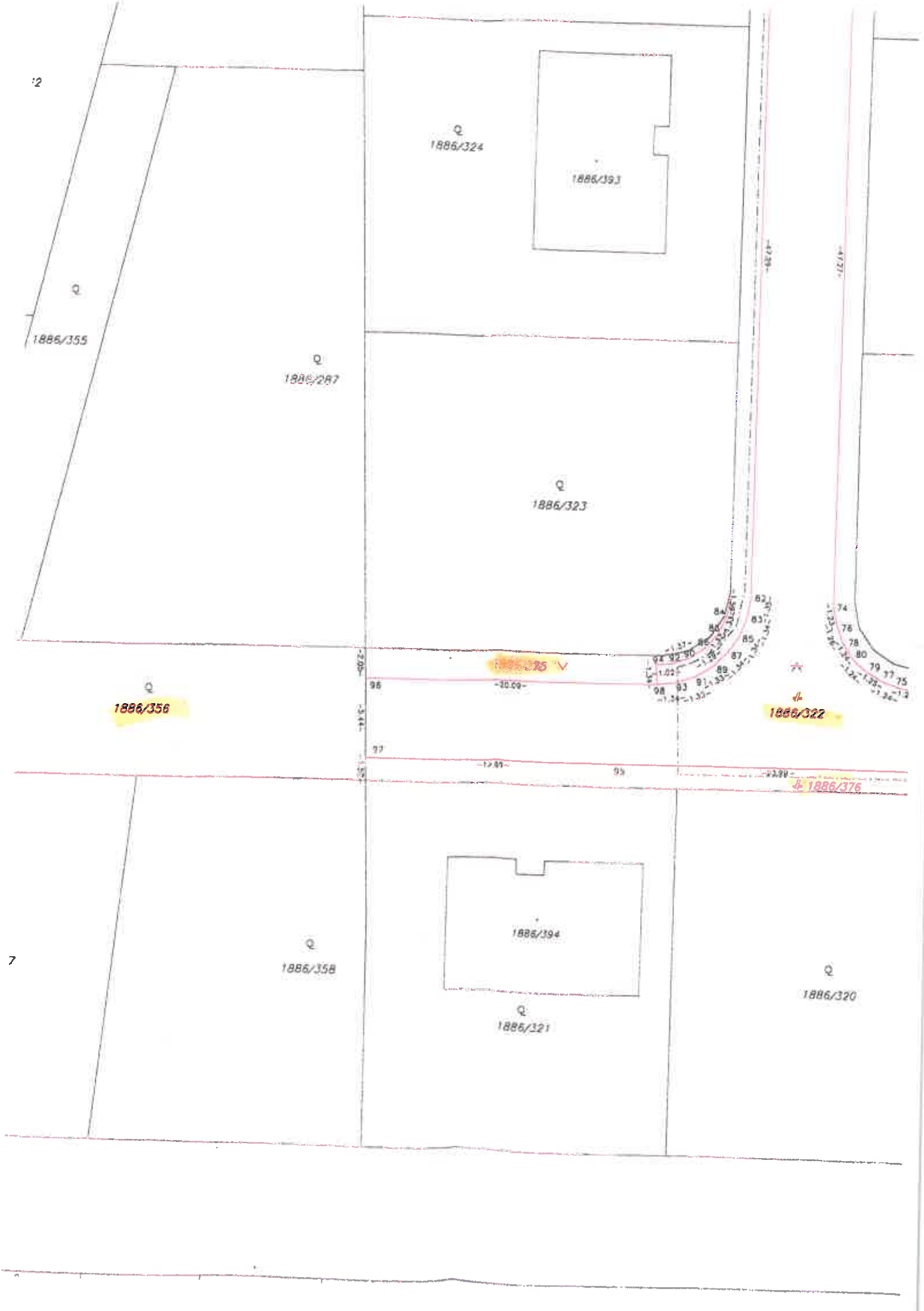
7

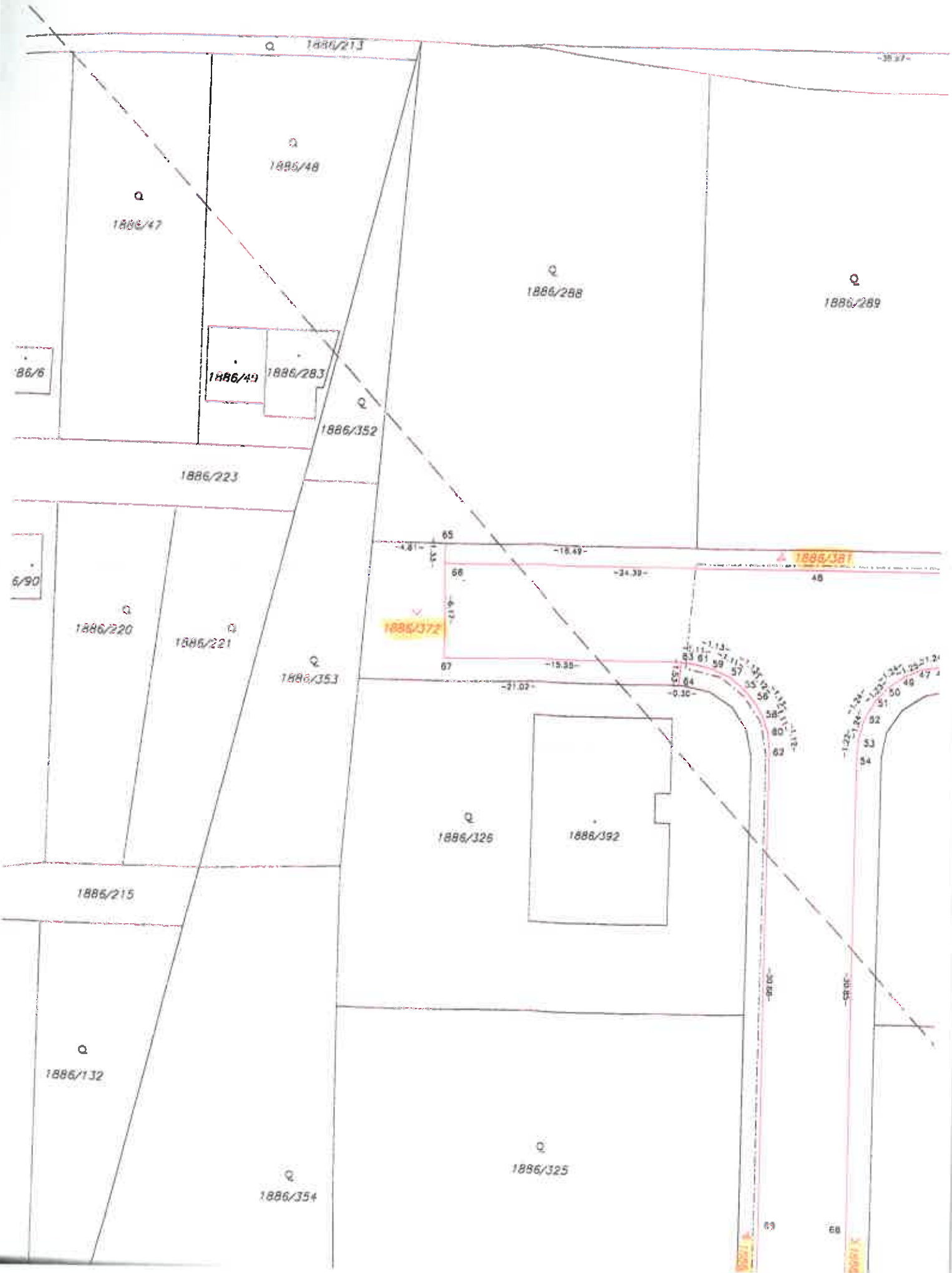
1886/358

1886/394

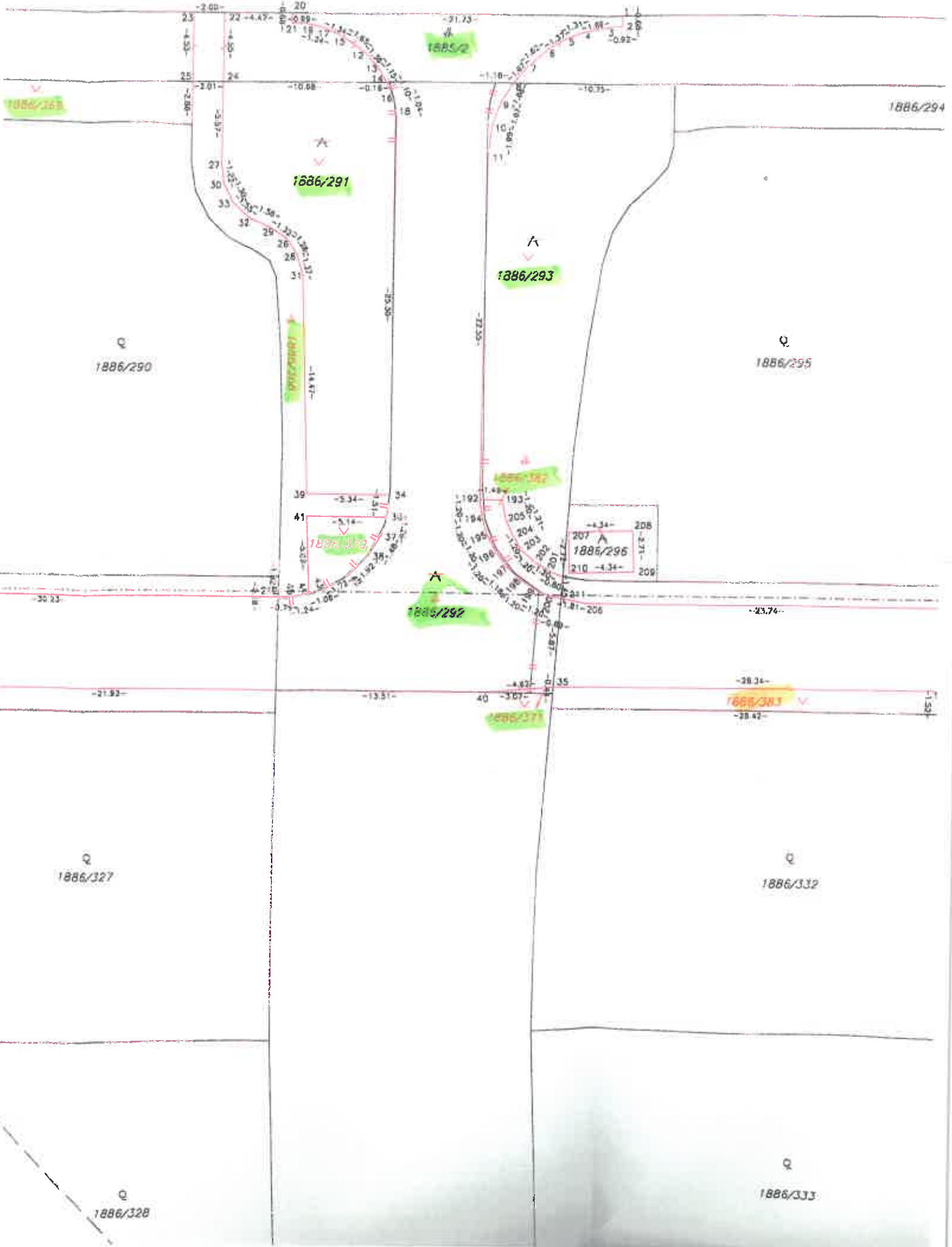
1886/321

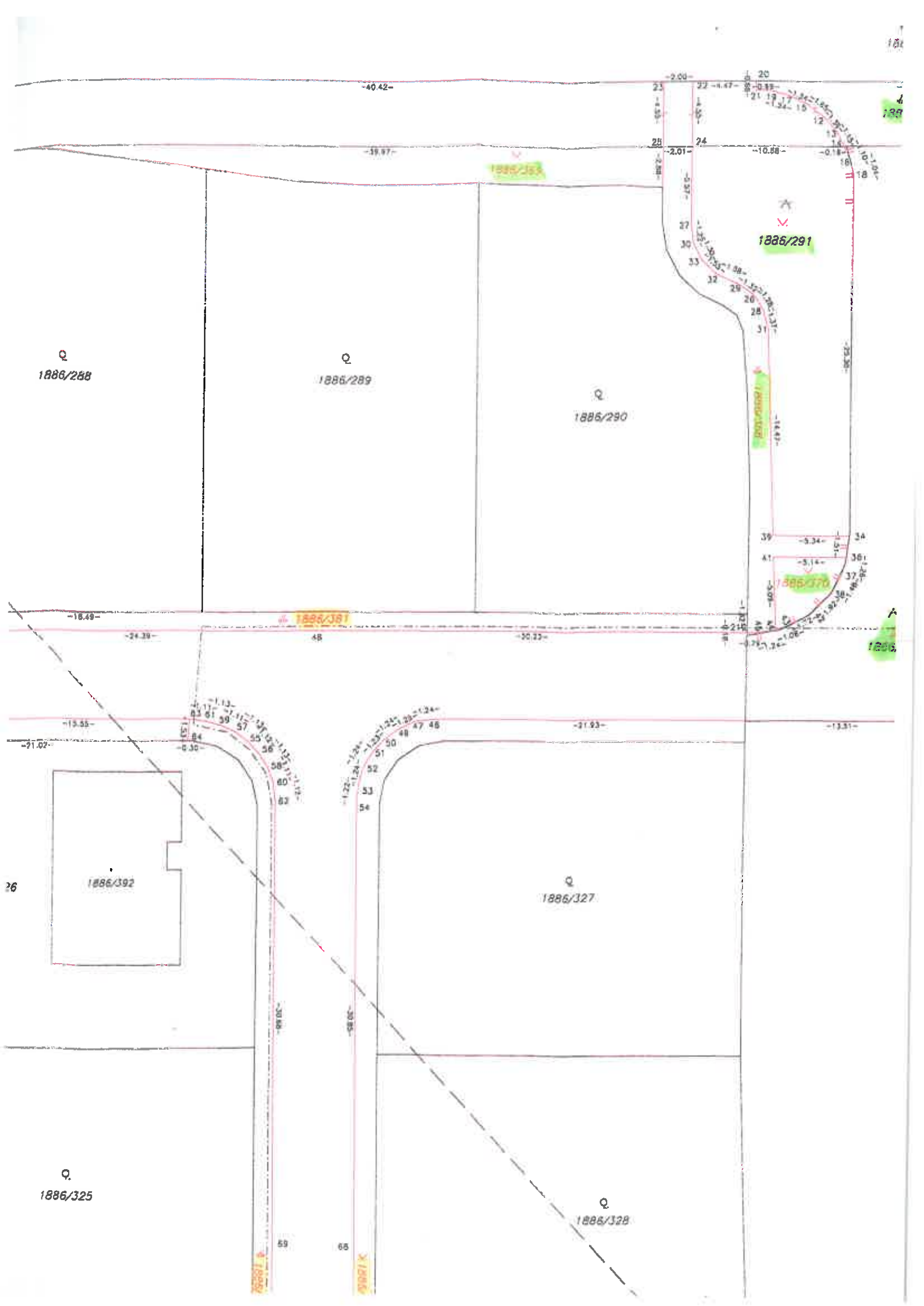
1886/320





1886/1





Q
1886/288


Q
1886/289

Q
1886/290

1886/291

1886/381

1886/370



1886/392

Q
1886/327

Q
1886/325

Q
1886/328

1886/188

1886/189

188

189

189

26

208
209

1886/294 Q

Q
1886/295

Q
1886/297

Q
1886/298

208
209
75
208

1886/3

-23.74-
-28.31-
1886/383
-28.43-



-31.40-

Q
1886/332

Q
1886/339

Q
1886/333

Q
1886/338

A

-139.48-

Q
1886/298

Q
1886/299

Q
1886/300

1886/305

-50.48-

147

-31.08-

148

-31.80-

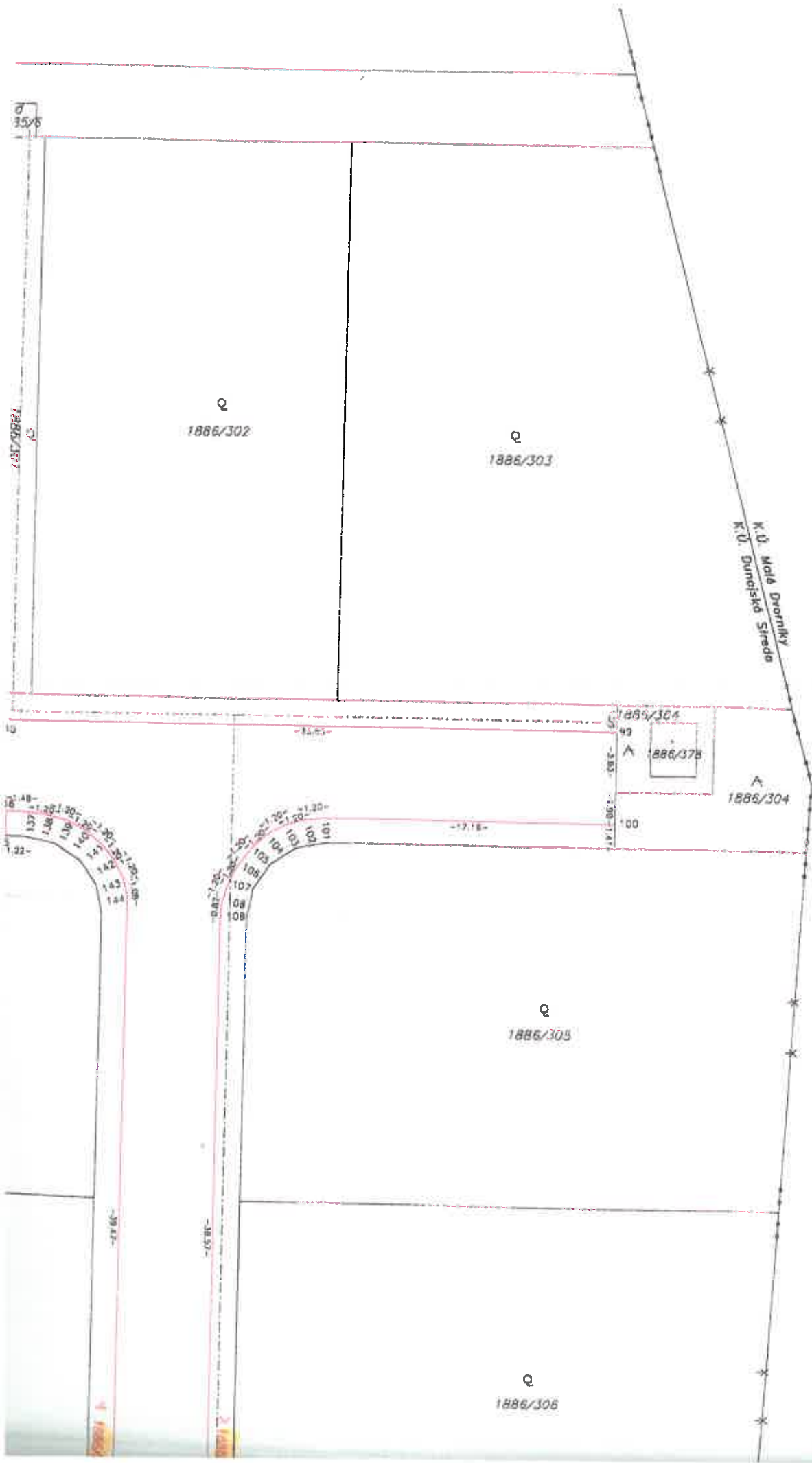
-31.12-

Q
1886/339

Q
1886/340

Q
1886/338

Q
1886/341



Úrad geodézie, kartografie a katastra Slovenskej republiky
VÝPIS Z KATASTRA NEHNUTEĽNOSTÍ

Okres: Dunajská Streda
 Obec: DUNAJSKÁ STREDA
 Katastrálne územie: Dunajská Streda

Vytvorené cez katastrálny portál

Dátum vyhotovenia: 27.01.2017

Čas vyhotovenia: 09:35:32

VÝPIS Z LISTU VLASTNÍCTVA č. 6473

ČASŤ A: MAJETKOVÁ PODSTATA

PARCELY registra "C" evidované na katastrálnej mape

Parcelné číslo	Výmera v m2	Druh pozemku	Spôsob využ. p.	Umiest. pozemku	Právny vzťah	Druh ch.n.
1886/ 2	2623	Zastavané plochy a nádvorja	22	1		, 501
1886/290	406	Ovocné sady	6	1		, 501
1886/294	228	Ovocné sady	6	1		, 501
1886/315	485	Ovocné sady	6	1		, 501
1886/316	482	Ovocné sady	6	1		, 501
1886/317	480	Ovocné sady	6	1		, 501
1886/318	505	Ovocné sady	6	1		, 501
1886/319	436	Ovocné sady	6	1		, 501
1886/320	406	Ovocné sady	6	1		, 501
1886/322	1194	Zastavané plochy a nádvorja	22	1		, 501
1886/326	444	Ovocné sady	6	1		, 501
1886/336	788	Ovocné sady	6	1		, 501
1886/343	788	Ovocné sady	6	1		, 501
1886/353	175	Ovocné sady	6	1		, 501
1886/356	265	Ovocné sady	6	1		, 501
1886/360	279	Ovocné sady	6	1		, 501
1886/372	70	Ostatné plochy	29	1		, 501
1886/373	207	Ostatné plochy	29	1		, 501
1886/374	127	Zastavané plochy a nádvorja	22	1		, 501
1886/375	43	Ostatné plochy	29	1		, 501
1886/376	89	Zastavané plochy a nádvorja	22	1		, 501
1886/377	2	Ostatné plochy	29	1		, 501
1886/381	72	Zastavané plochy a nádvorja	22	1		, 501
1886/383	39	Ostatné plochy	29	1		, 501
1886/384	139	Zastavané plochy a nádvorja	22	1		, 501
1886/385	334	Ostatné plochy	29	1		, 501
1886/386	218	Zastavané plochy a nádvorja	22	1		, 501
1886/387	140	Zastavané plochy a nádvorja	22	1		, 501
1886/388	206	Ostatné plochy	29	1		, 501
1886/369	211	Zastavané plochy a nádvorja	22	1		, 501
1886/390	30	Ostatné plochy	29	1		, 501
1886/392	120	Zastavané plochy a nádvorja	26	1		, 501
1886/399	120	Zastavané plochy a nádvorja	26	1		, 501
1886/400	120	Zastavané plochy a nádvorja	26	1		, 501
1886/401	120	Zastavané plochy a nádvorja	26	1		, 501

Legenda:

Spôsob využívania pozemku:

29 - Pozemok, na ktorom je okrasná záhrada, uličná a sídlisková zeleň, park a iná funkčná zeleň a lesný pozemok na

PARCELY registra "C" evidované na katastrálnej mape

Parcelné číslo **Výmera v m2** **Druh pozemku** **Spôsob využ. p.** **Umiest. pozemku** **Právny vzťah** **Druh ch.n.**
 rekreačné a poľovnicke využívanie
 6 - Pozemok súvisle vysadený ovocnými stromami, ovocnými krami a ovocnými sadenicami na jednom mieste, jedným alebo viacerými druhmi
 22 - Pozemok, na ktorom je postavená inžinierska stavba - cestná, miestna a účelová komunikácia, lesná cesta, poľná cesta, chodník, nekruté parkovisko a ich súčasť
 26 - Pozemok, na ktorom je rozostavaná stavba
Druh chránenej nehnuteľnosti:
 501 - Chránená vodohospodárska oblasť
Umiestnenie pozemku:
 1 - Pozemok je umiestnený v zastavanom území obce

Stavby

Súpisné číslo	na parcele číslo	Druh stavby	Popis stavby	Druh ch.n.	Umiest. stavby
	1886/392	21	rozostavaný rodinný dom		1
	1886/399	21	Rozostavaný rodinný dom		1
	1886/400	21	Rozostavaný rodinný dom		1
	1886/401	21	Rozostavaný rodinný dom		1

Legenda:

Druh stavby:

21 - Rozostavaná budova

Kód umiestnenia stavby:

1 - Stavba postavaná na zemskom povrchu

ČASŤ B: VLASTNÍCI A INÉ OPRÁVNENÉ OSOBY

Por. číslo **Príjzvisko, meno (názov), rodné príjzvisko, dátum narodenia, rodné číslo (IČO) a** **Spoluviacnický podiel**
miesto trvalého pobytu (sídlo) vlastníka

Účastník právneho vzťahu:

Vlastník

1 HORTEL, s.r.o., Poniklecova 34, Bratislava, PSČ 841 07, SR

1 / 1

IČO :

Titúl nadobudnutia	V-6484/12 Kúpna zmluva vklad povolený dňa 19.12.2012 - č. z. 3093/12
Titúl nadobudnutia	R-715/14-Rozhodnutie OU-DS-PLO-2014/006628-002,prev.Gpč.37287800-26/2014
Titúl nadobudnutia	V-6487/15-Zmluva o zriadení vecného bremena,vklad pov.dňa 05.11.2015 ,prev.Gpč.41335996-320/1/2015 -č.z.3600/15
Titúl nadobudnutia	R-1119/15-Prevedenie GPč.44269285-102/2015 -č.z.4008/15
Titúl nadobudnutia	V 7741/15 Zmluva o zriadení vecného bremena, vklad povolený dňa 23.12.2015 - č.z.4163/15
Titúl nadobudnutia	Z-7532/16 Zápis rozostavanej stavby, prevedenie GP č. 50157396-28/2016 - č.z. 2973/16
Titúl nadobudnutia	V-7312/16-Zmluva o zriadení vecného bremena,vklad povolený dňa 10.11.2016 -č.z.3551/16
Titúl nadobudnutia	Z-9067/16-Zápis roz.stavby,prev.Gpč.50157396-42/2016-č.z.3959/16
Titúl nadobudnutia	Z-9068/16-Zápis roz.stavby,prev.Gpč.50157396-38/2016 -č.z.3960/16
Titúl nadobudnutia	Z-9070/16-Zápis roz.stavby,prev.Gpč.50157396-39/2016-č.z.3961/16
Titúl nadobudnutia	V-8728/2016-Zmluva o zriadení vecného bremena,vklad povolený dňa 17.01.2017- č.z.204/17
Titúl nadobudnutia	Z-10802/16-Prevedenie Gpč.44269285-2/2016-č.z.366/17

Por.č.:

- 1 Vklad vecného bremena spočívajúceho v práve zriadenia a uloženia elektroenergetických zariadení a v práve užívania, prevádzkovania, údržby, opravy, úpravy, rekonštrukcie, modernizácie a vykonania akýchkoľvek iných stavebných úprav elektroenergetikej stavby vrátane jej odstránenia v rozsahu vyznačenom v geometrickom pláne č.41335996-320-1/2015, v práve vstupu, prechodu a prejazdu peši, motorovými a nemotorovými prostriedkami, strojmi a mechanizmami cez pozemky registra C KN parc.č.1886/2, 1886/322, v prospech : Západoslovenská distribučná,a.s., IČO:36361518, Čulenova 6, 816 47 Bratislava podľa V-6487/15 - č.z.3600/15,č.z.1291/16,č.z.3483/16,č.z.3713/16
- 1 Vecné bremeno 'in rem' právo prechodu pešo a prejazdu motorovými vozidlami cez pozemok registra C KN parc.č.1886/322, ost.plocha o výmere 1804 m2 v prospech každodobých vlastníkov pozemkov registra C KN parc.č.1886/324, 1886/393, 1886/321,1886/394 roz.stavby na parc.č.1886/393 podľa V-7312/2016-č.z.3551/16,č.z.3553/16
- 1 Vecné bremeno 'in rem' právo prechodu pešo a prejazdu motorovými vozidlami cez pozemky registra C KN parc.č.1886/2, 1886/322, 1886/356, 1886/360 v prospech každodobého vlastníka pozemkov registra C KN parc.č.1886/287, 1886/295, 1886/296, 1886/297, 1886/298, 1886/299, 1886/300, 1886/301, 1886/302, 1886/303, 1886/304, 1886/309, 1886/332, 1886/333, 1886/334, 1886/335, 1886/337, 1886/338, 1886/339, 1886/340, 1886/341, 1886/342, 1886/352, 1886/354, 1886/355, 1886/357, 1886/358, 1886/359, 1886/361 podľa V-8728/2016 -č.z.204/17
- 1 Vecné bremeno 'in rem' právo prechodu pešo a prejazdu motorovými vozidlami cez pozemok registra C KN parc.č.1886/2 prospech každodobého vlastníka pozemkov registra C KN parc.č.1886/310, 1886/311, 1886/312, 1886/313, 1886/314 podľa V-8728/2016 -č.z.204/17

Iné údaje:

Bez zápisu.

Poznámka:

Bez zápisu.

Úrad geodézie, kartografie a katastra Slovenskej republiky
VÝPIS Z KATASTRA NEHNUTEĽNOSTÍ

Okres: Dunajská Streda
 Obec: DUNAJSKÁ STREDA
 Katastrálne územie: Dunajská Streda

Vytvorené cez katastrálny portál

Dátum vyhotovenia 27.01.2017
 Čas vyhotovenia: 09:38:45

VÝPIS Z LISTU VLASTNÍCTVA č. 5441

ČASŤ A: MAJETKOVÁ PODSTATA

PARCELY registra "C" evidované na katastrálnej mape

Parcelné číslo	Výmera v m2	Druh pozemku	Spôsob využ. p.	Umiest. pozemku	Právny vzťah	Druh ch.n.
2	1108	Ostatné plochy	36	1		, 501
6	105	Ostatné plochy	36	1		, 501
12/ 1	1020	Ostatné plochy	36	1		, 501
44/ 42	571	Zastavané plochy a nádvorí	18	1		, 501
44/ 43	314	Zastavané plochy a nádvorí	18	1		, 501
44/ 44	199	Zastavané plochy a nádvorí	18	1		, 501
44/ 54	262	Zastavané plochy a nádvorí	22	1		, 501
44/ 81	258	Zastavané plochy a nádvorí	22	1		, 501
44/ 84	366	Zastavané plochy a nádvorí	22	1		, 501
44/ 88	406	Zastavané plochy a nádvorí	18	1		, 501
44/115	129	Zastavané plochy a nádvorí	22	1		, 501
44/116	1164	Zastavané plochy a nádvorí	22	1		, 501
44/118	83	Zastavané plochy a nádvorí	22	1		, 501
44/120	435	Zastavané plochy a nádvorí	22	1		, 501
44/121	138	Zastavané plochy a nádvorí	22	1		, 501
44/210	372	Zastavané plochy a nádvorí	22	1		, 501
44/213	224	Zastavané plochy a nádvorí	22	1		, 501
44/214	7	Zastavané plochy a nádvorí	22	1		, 501
44/227	56	Zastavané plochy a nádvorí	22	1		, 501
44/236	43	Zastavané plochy a nádvorí	22	1		, 501
44/249	98	Ostatné plochy	34	1		, 501
44/250	53	Ostatné plochy	34	1		, 501
48/ 1	126	Zastavané plochy a nádvorí	22	1		, 501
48/ 2	6	Zastavané plochy a nádvorí	22	1		, 501
48/ 3	10	Zastavané plochy a nádvorí	22	1		, 501
52	197	Zastavané plochy a nádvorí	15	1		, 501
Právny vzťah k stavbe evidovanej na pozemku 52 je evidovaný na liste vlastníctva číslo 4765.						
53	199	Zastavané plochy a nádvorí	15	1		, 501
Právny vzťah k stavbe evidovanej na pozemku 53 je evidovaný na liste vlastníctva číslo 4765.						
54	199	Zastavané plochy a	15	1		, 501

PARCELY registra "C" evidované na katastrálnej mape

Parcelné číslo	Výmera v m2	Druh pozemku	Spôsob využ. p.	Umiest. pozemku	Právny vzťah	Druh ch.n.
1475/ 36	46	Zastavané plochy a nádvoria	16	1		, 501
Právny vzťah k stavbe evidovanej na pozemku 1475/ 36 je evidovaný na liste vlastníctva číslo 4352.						
1475/ 53	15	Zastavané plochy a nádvoria	22	1		, 501
1475/ 54	29	Zastavané plochy a nádvoria	22	1		, 501
1475/ 55	15	Zastavané plochy a nádvoria	22	1		, 501
1475/ 56	40	Zastavané plochy a nádvoria	22	1		, 501
1475/ 57	28	Zastavané plochy a nádvoria	22	1		, 501
1475/ 58	92	Zastavané plochy a nádvoria	22	1		, 501
1475/ 68	75	Zastavané plochy a nádvoria	22	1		, 501
1475/ 69	188	Zastavané plochy a nádvoria	22	1		, 501
1494	159	Zastavané plochy a nádvoria	15	1		, 501
Právny vzťah k stavbe evidovanej na pozemku 1494 je evidovaný na liste vlastníctva číslo 5877.						
1495	158	Zastavané plochy a nádvoria	15	1		, 501
Právny vzťah k stavbe evidovanej na pozemku 1495 je evidovaný na liste vlastníctva číslo 5877.						
1496	158	Zastavané plochy a nádvoria	15	1		, 501
Právny vzťah k stavbe evidovanej na pozemku 1496 je evidovaný na liste vlastníctva číslo 5877.						
1564	7763	Zastavané plochy a nádvoria	22	1		, 501
1565/ 9	265	Ostatné plochy	36	1		, 501
1690/ 3	299	Zastavané plochy a nádvoria	18	1		, 501
1690/ 10	1196	Zastavané plochy a nádvoria	22	1		, 501
1752/ 3	587	Zastavané plochy a nádvoria	22	1		, 501
1752/ 13	169	Zastavané plochy a nádvoria	18	1		, 501
1779/ 4	104	Ostatné plochy	36	1		, 501
1879/ 19	184	Zastavané plochy a nádvoria	15	1	5	, 501
Právny vzťah k stavbe evidovanej na pozemku 1879/ 19 je evidovaný na liste vlastníctva číslo 5943.						
1879/ 30	225	Zastavané plochy a nádvoria	15	1	5	, 501
Právny vzťah k stavbe evidovanej na pozemku 1879/ 30 je evidovaný na liste vlastníctva číslo 3389.						
1879/ 31	218	Zastavané plochy a nádvoria	15	1	5	, 501
Právny vzťah k stavbe evidovanej na pozemku 1879/ 31 je evidovaný na liste vlastníctva číslo 3389.						
1879/ 32	218	Zastavané plochy a nádvoria	15	1	5	, 501
Právny vzťah k stavbe evidovanej na pozemku 1879/ 32 je evidovaný na liste vlastníctva číslo 3389.						
1879/ 33	200	Zastavané plochy a nádvoria	18	1		, 501
1879/ 43	31	Zastavané plochy a nádvoria	18	1		, 501
1880/ 21	786	Zastavané plochy a nádvoria	22	1		, 501
1880/ 29	75	Ostatné plochy	29	1		, 501
1880/346	172	Zastavané plochy a nádvoria	22	1		, 501
1885/ 1	5114	Zastavané plochy a nádvoria	22	1		, 501
1885/ 2	1861	Zastavané plochy a nádvoria	22	1		, 501
1885/ 3	226	Zastavané plochy a nádvoria	22	1		, 501

PARCELY registra "E" evidované na mape určeného operátu

Parcelné číslo	Výmera v m2	Druh pozemku	Pôvodné k.ú.	Počet č. UO	Umiest pozemku
813/ 2	140	Ostatné plochy	0		1
815/ 1	36	Ostatné plochy	0		1
816/ 2	33	Ostatné plochy	0		1
827/ 1	158	Ostatné plochy	0		1
827/ 2	64	Ostatné plochy	0		1
871/ 1	831	Ostatné plochy	0		1
883/ 11	19	Orná pôda	0		1
883/ 18	2139	Orná pôda	0		2
951	300	Trvalé trávne porasty	0		1
972	5970	Zastavané plochy a nádvoría	0		1
973	3473	Zastavané plochy a nádvoría	0		1
997/ 12	9	Orná pôda	0		1
997/ 13	41	Orná pôda	0		1
997/112	220	Orná pôda	0		1
997/113	412	Orná pôda	0		1
1074/ 1	144	Zastavané plochy a nádvoría	0		1
1091/ 2	12494	Zastavané plochy a nádvoría	0		1
1091/ 3	288	Zastavané plochy a nádvoría	0		1
1113	435	Orná pôda	0		1
1122/ 1	217	Ostatné plochy	0		1
1122/ 2	9	Ostatné plochy	0		1
1128/ 1	3376	Ostatné plochy	0		1
1129	257	Ostatné plochy	0		1
1159/ 1	221	Ostatné plochy	0		1
1794/ 2	203	Ostatné plochy	0		1
1794/ 4	2048	Ostatné plochy	0		1
1880/ 4	17767	Zastavané plochy a nádvoría	0		1
1880/ 5	8163	Zastavané plochy a nádvoría	0		1

Legenda:

Umiestnenie pozemku:

2 - Pozemok je umiestnený mimo zastavaného územia obce

1 - Pozemok je umiestnený v zastavanom území obce

CPU - číslo pôvodného k.ú.

1 - Malé Blahovo

2 - Kostolné Kračany

3 - Mliečany

5 - Pódafa

Stavby

Súpisné číslo	na parcele číslo	Druh stavby	Popis stavby	Druh ch.n.	Umiest. stavby
125	2370/ 4	20	polyfunkčná budova		1
214	1773/ 1	10	rodinný dom		1

Právny vzťah k parcele na ktorej leží stavba 214 je evidovaný na liste vlastníctva číslo 7814.

Legenda:

Druh stavby:

10 - Rodinný dom

20 - Iná budova

Kód umiestnenia stavby:

1 - Stavba postavaná na zemskom povrchu

ČASŤ B: VLASTNÍCI A INÉ OPRÁVNENÉ OSOBY

Por. číslo Priezvisko, meno (názov), rodné priezvisko, dátum narodenia, rodné číslo (IČO) a Spoluvlastnícky podiel miesto trvalého pobytu (sídlo) vlastníka

Účastník právneho vzťahu:

Vlastník

1 Mesto Dunajská Streda, Hlavná 50/16, Dunajská Streda, PSČ 929 01, SR

1 / 1

IČO :

Titul nadobudnutia

Výkup podľa GP č. 761-0053-9 VZ 2/82

Titul nadobudnutia

PKV 1829,65,3-9999,41,963,374,1-323,1-613,1053,1-

9999,342,640,690,860,478,928,394,1788,1085,1576,1260,712,1678,268,1516,693,1140

Por. číslo Príezvisko, meno (názov), rodné priezvisko, dátum narodenia, rodné číslo (IČO) a Spoluvlastnícky podiel miesto trvalého pobytu (sídlo) vlastníka

IČO :

Titul nadobudnutia	Z-1429/00 Rozhodnutie OÚKO 3/00 ROEP
Titul nadobudnutia	V 2138/00 Kúpna a zámenná zmluva
Titul nadobudnutia	Z-5449/00 prehlásenie
Titul nadobudnutia	Z-2713/01 Zápis údajov do KN
Titul nadobudnutia	Z-236/02 listina o určení č.13/2002
Titul nadobudnutia	Z-734/02 prevedenie geom.plán č.33737398-4/2002
Titul nadobudnutia	Z-2485/02 Zápis
Titul nadobudnutia	Z-2484/02 zápis
Titul nadobudnutia	Z-2765/02 oprava zápisu
Titul nadobudnutia	Z-3669/02 zápis
Titul nadobudnutia	V-1388/02-Kúpna zmluva
Titul nadobudnutia	R 196/06 Prevedenie geom.plán č. 35021934-023/2006
Titul nadobudnutia	Z 3759/06 prevedenie geom.plán č. 11852348-42/2006
Titul nadobudnutia	R 586/06 prevedenie geom.plán č. 53/2006
Titul nadobudnutia	R 594/06 prev.geom.plán č. 32324642-154/2006
Titul nadobudnutia	R 732/06 geom.plán . 32324642-166/2006
Titul nadobudnutia	V 5710/06 Zámenná zmluva právoplatná dňa 29.01.2007
Titul nadobudnutia	R 172/07 prevedenie geom.plán č. 32324642-021/2007
Titul nadobudnutia	R 174/07 prevedenie geom.plán č. 32324642-022/2006
Titul nadobudnutia	R -175/07 prevedenie geom.plán č. 32324642-023/2007
Titul nadobudnutia	V-2148/07-kúpna zmluva,právopl.dňa 08.06.2007
Titul nadobudnutia	Z-3336/07-rozhodnutie o urč.súp.čísla
Titul nadobudnutia	R-633/07-prevedenie GPč.579/07
Titul nadobudnutia	R-791/07-Prevedenie GPč.32324642-131/2007
Titul nadobudnutia	R-792/07-Prevedenie Gp.č-32324642-179/2007
Titul nadobudnutia	Prevedenie GP č. 139/08-R537/08
Titul nadobudnutia	R-977/08-prevedenie GPč.32324642-144/2008
Titul nadobudnutia	V-7194/08-Zámenná zmluva právopl.dňa 24.11.2008,prevedenie GPč.32324642-135/2008
Titul nadobudnutia	R-1528/08-Prevedenie GPč.129/2008
Titul nadobudnutia	R-1673/08-Prevedenie GPč.3502/934-202/2008
Titul nadobudnutia	R-1674/08-Prevedenie GPč.3502/934-201/2008
Titul nadobudnutia	R-215/08-prevedenie GPč.32324642-074/2006
Titul nadobudnutia	R-19/09-Prevedenie GPč.3502/934-203/2008
Titul nadobudnutia	R-20/09-Prevedenie GPč.35021934-204/2008
Titul nadobudnutia	R-21/09-Prevedenie GPč.3502/934-205/2008
Titul nadobudnutia	R-22/09-Prevedenie GPč.3502934-219/2008
Titul nadobudnutia	R-23/09-Prevedenie GPč.3502/934-227/2008
Titul nadobudnutia	R-207/09-Prevedenie GPč.32324642-316/2008
Titul nadobudnutia	R-205/09-Prevedenie GPč.32324642-314/2008
Titul nadobudnutia	R-473/09-Prevedenie GPč.35021934-25/09
Titul nadobudnutia	R-475/09-Prevedenie GPč.32324642-130/2007
Titul nadobudnutia	Zámenná zmluva podľa V-2452/09 zo dňa 15.7.2009
Titul nadobudnutia	V-3059/09-Kúpna zmluva právopl.dňa 06.08.2009
Titul nadobudnutia	Prevedenie GP č. 32324642-101/2009 zo dňa 19.6.2009, R-667/09
Titul nadobudnutia	R-669/09-Prevedenie GPč.33472602-84/09
Titul nadobudnutia	R 1193/09 prevedenie geom.pl.č.32324642-128/09 - pol.2119/09
Titul nadobudnutia	R-142/10-prevedenie GPč.32324642-020/2010
Titul nadobudnutia	Prevedenie Gpč.32324642-063/2010 pri zápise V-3429/10 v.z.1753/10
Titul nadobudnutia	R-554/11 Prevedenie GP č. 36717568-315/10 - 2566/11
Titul nadobudnutia	V-5320/11-Zámenná zmluva právopl.dňa 28.11.2011, prevedenie GPč.32324642-070/2011
Titul nadobudnutia	Prevedenie GPč.360/2011 pri zápise Z-7903/11 v.z.2699/11
Titul nadobudnutia	X-250/11 Katastrálne konanie - 367/12
Titul nadobudnutia	R-210/12 prevedenie GP č. 32324642-023/2012 - 568/12
Titul nadobudnutia	Prevedenie GPč.32324642-009/2011 pri zápise V-1147/12 v.z.866/12
Titul nadobudnutia	R-443/12-Prevedenie GPč.46610910-04/2012
Titul nadobudnutia	Prevedenie GPč.36 717 568 -154/2011 pri zápise V-1825/12 v.z.1158/12
Titul nadobudnutia	R 67/13 Prevedenie GP č.18024335-176/2012- č.z.172/13
Titul nadobudnutia	V-7236/12-Zmluva o zriadení vecného bremena,vklad pvoolený dňa 17.01.2013,prev.GPč.36717568-368/12
Titul nadobudnutia	Prevedenie GPč.46610910-16/2012 pri zápise V-143/13 -221/13
Titul nadobudnutia	Prevedenie Gpč.30079900-61/2012 pri zápise Z-7847/12 -306/13

Por. číslo Prilezvisko, meno (názov), rodné priezvisko, dátum narodenia, rodné číslo (IČO) a Spoluovlastnícky podiel miesto trvalého pobytu (sídlo) vlastníka

IČO :

Titul nadobudnutia	V-7261/12-Zmluva o zriadení vecného bremena,vklad povolený dňa 04.02.2013
Titul nadobudnutia	Prevedenie Gpč.36717568-1007/2013 pri zápise Z-1908/13 -č.z.1098/13
Titul nadobudnutia	Prevedenie Gpč.36717568-1014/2013 pri zápise V-2761/13 -č.z.1651/13
Titul nadobudnutia	Prevedenie Gpč.31321704/246-55/2013 pri zápise Z-5500/13 -č.z.2165/13
Titul nadobudnutia	R-914/13-Prevedenie Gpč.46610910-88/2013
Titul nadobudnutia	V-5351/13-Zmluva o zriadení vecného bremena,vklad povolený dňa 15.10.2013,prev.Gpč.46610910-061/2012
Titul nadobudnutia	R-1203/13-Rozhodnutie OPÚ č. D/2009/01106-3
Titul nadobudnutia	Z-3295/14-Zápis vecného bremena podľa elektrizačného zákona
Titul nadobudnutia	R-914/14-Prevedenie Gpč.33472602-69/2014 -č.z.3166/14
Titul nadobudnutia	Prevedenie Gpč.35021934-166/2014 pri zápise V-7194/14 -č.z.3617/14
Titul nadobudnutia	V-7387/14-Zmluva o zriadení vecného bremena,vklad povolený dňa 11.11.2014 , prev.Gpč.36717568-1053/2014 -č.z.3773/14
Titul nadobudnutia	Prevedenie Gpč.46610910-11/2014 - R-1145/14 -č.z.4170/14
Titul nadobudnutia	R-1146/14-Prevedenie Gpč.36717568-1059/2013-č.z.4171/14
Titul nadobudnutia	R-1143/14-Prevedenie Gpč.36717568-1062/2013 -č.z.4190/14
Titul nadobudnutia	R-1141/14-prevedenie Gpč.36717568-1060/13 -č.z.4191/14
Titul nadobudnutia	R-1384/14-Prevedenie GPč.36717568-1070/2014 -č.z.434/15
Titul nadobudnutia	R-1385/14-prevedenie GPč.32328435-181/13 -č.z.443/15
Titul nadobudnutia	R-180/15 Prevedenie GP č. 36717568-1002/2015 - č.z. 1288/15
Titul nadobudnutia	V 7740/15 Zmluva o zriadení vecného bremena, vklad povolený dňa 23.12.2015, GP č. 37287800-44/2015 - č.z.4162/15
Titul nadobudnutia	Prevedenie Gpč.46145443-13/2016 pri zápise Z-1664/16 -č.z.1101/16
Titul nadobudnutia	V-2834/16-Zmluva o zriadení vecného bremena,vklad pvoolený dňa 27.05.2016-č.z.1735/16
Titul nadobudnutia	Prevedenie Gpč.32313993-1035/2016 pri zápise V-3779/16 -č.z.1808/16
Titul nadobudnutia	V-5530/16-Zámenná zmluva,vklad povolený dňa 12.08.2016-č.z.2681/16

Tituly nadobudnutia LV:

R 396/07 prevedenie GP č 32324642-70/07 ,ZPM č 3750 -vzč 1132/07

ČASŤ C: ŤARCHY

Por.č.:

Vecné bremeno podľa § 22 a nasl. Zákona č.79/1957 Zb. o výrobe, rozvoде a spotrebe elektriny (elektrizačný zákon) v spojení s § 96 ods. 4 zákona č.251/2012 Z.z. o energetike a o zmene a doplnení niektorých zákonov v prospech spoločnosti Západoslovenská distribučná,a.s., IČO:36 361 518, so sídlom Čulenova 6, 816 47, Bratislava podľa geom .plánu č.45 961 581 -124/14 na pozemku registra E KN s parcelným číslom 147/2 , týkajúce sa elektroenergetického zariadenia: 2x22 kV linka č.433 na trase Rz Dunajská Streda -Rz Sládkovičovo a č.434 na trase Rz Dunajská Streda -TS30 -Z-2426/15 -č.z.1725/15

- 1 Vklad vecného bremena spočívajúceho -v práve trvalého uloženia, užívania a údržby vodovodnej a kanalizačnej prípojky a za týmto účelom právo vstupu a vjazdu na pozemky registra C KN parcelné číslo 1894/11, zastavané plochy a nádvoria o výmere 3 m2 a parcelné číslo 1894/21 zastavané plochy a nádvoria o výmere 7 m2,
 - v práve trvalého uloženia, užívania a údržby prípojky vysokého napätia, a za týmto účelom právo vstupu a vjazdu na pozemky registra C KN parcelné číslo 1894/8, zastavané plochy a nádvoria o výmere 5 m2, parcelné číslo 1894/9, zastavané plochy a nádvoria o výmere 5 m2, parcelné číslo 1894/10, zastavané plochy a nádvoria o výmere 3 m2,
 - v práve trvalého uloženia, užívania a údržby distribučného STL plynovodu a prípojky, a za týmto účelom právo vstupu a vjazdu na pozemky registra C KN parcelné číslo 1894/7, zastavané plochy a nádvoria o výmere 88 m2, parcelné číslo 1894/9, zastavané plochy a nádvoria o výmere 5 m2, parcelné číslo 1894/12, zastavané plochy a nádvoria o výmere 61 m2, parcelné číslo 1894/16, zastavané plochy a nádvoria o výmere 4 m2, parcelné číslo 1894/19, zastavané plochy a nádvoria o výmere 164 m2,
 - v práve trvalého uloženia, užívania a údržby prípojky telekomunikačného vedenia, a za týmto účelom právo vstupu a vjazdu na pozemky registra C KN parcelné číslo 1894/15, zastavané plochy a nádvoria o výmere 31 m2, parcelné číslo 1894/16, zastavané plochy a nádvoria o výmere 4 m2, parcelné číslo 1894/17, zastavané plochy a nádvoria o výmere 2 m2,
 - v práve trvalého vybudovania, užívania a údržby stavby cestného telesa, a za týmto účelom právo vstupu, vjazdu, prechodu a prejazdu na pozemky registra C KN parcelné číslo 1915/224, ostatné plochy o výmere 1220 m2, registra C KN parcelné číslo 1915/364, ostatné plochy o výmere 280 m2 v prospech každodobého vlastníka pozemkov registra C KN parc.č.1915/184, 1915/340, 1915/363 podľa V-3797/11 v.z.1923/11
- 1 Vklad vecného bremena spočívajúceho v práve trvalého užívania a údržby vodnej stavby ' Kanalizačná a vodovodná prípojka, dažďová kanalizácia a ORL ' a za týmto účelom právo vstupu, vjazdu, prechodu a prejazdu cez pozemky registra C KN parc.č.1893/4 a parc.č.2430/13 v prospech každodobého vlastníka pozemky registra C KN parc.č.2421/2 podľa V-7236/12 -200/13
- 1 Vklad vecného bremena spočívajúceho v práve zriadenia a uloženia elektroenergetickej stavby a vstup, prechod a prejazd peši, motorovými a nemotorovými dopravnými prostriedkami, strojmi a mechanizmami za tým účelom oprávneným a ním povereným osobám, užívanie, prevádzkovanie, údržbu, opravy, úpravy, rekonštrukcie, modernizácie a akékoľvek iné stavebné úpravy elektroenergetickej stavby a jej odstránenie a vstup, prechod a prejazd peši, motorovými a nemotorovými dopravnými prostriedkami, strojmi a mechanizmami za tým účelom oprávneným a ním povereným osobám cez parc.č.98/3 v prospech ZSE Distribúcia,a.s., IČO:36361518 podľa V-7261/12 -388/13
- 1 Vecné bremeno spočívajúceho v práve uloženia, vedenia a výstavby splaškovej kanalizácie pod povrchom zaťaženého pozemku a s tým súvisiacich terénnych úprav, úprav pôdy a jej porastu, v práve vstupu a prechodu osobami a vjazdu a prejazdu technickými zariadeniami a dopravnými prostriedkami cez pozemok registra C KN parc.č.1940/33 za účelom prevádzkovania, užívania, údržby, výmeny, opráv a odstránenia splaškovej kanalizácie v prospech DRON-Nehnutelnosti,s.r.o.,Budovateľská 5677/7A,929 01 Dunajská Streda, IČO:36 242 136 v rozsahu celej dĺžky a šírky zaťaženého pozemku podľa V-5351/13 -č.z.2757/13
- 1 Vecné bremeno podľa § 22 a nasl.Zákona č. 79/1957 Zb. o výrobe,rozvoде a spotrebe elektriny (elektrizačný zákon) v spojení s § 96 ods. 4 zákona č.251/2012 Z.z. o energetike a o zmene a doplnení niektorých zákonov v prospech spoločnosti Západoslovenská distribučná,a.s.,IČO:36 361 518, so sídlom Čulenova 6,816 47 Bratislava podľa geometrického plánu č.45 961 581 -27/14 na pozemku s parcelným číslom registra E KN parc.č.147/2 týkajúceho sa elektroenergetického zariadenia:1x22kV VN linka č.453 na trase Rz Dunajská Streda -Rz Veľký Meder -Z-3295/14 -č.z.1606/14
- 1 Vklad vecného bremena spočívajúceho v práve trvalého uloženia,užívania a údržby vodovodnej a kanalizačnej prípojky, a za týmto účelom v práve vstupu a vjazdu k pozemkom registra C KN parc.č.1894/21, 1894/38, 1894/39, 1894/19 v prospech každodobého vlastníka pozemkov registra C KN parc.č.1915/493, 1915/494,1915/500 podľa V-7387/14 -č.z.3773/14
- 1 Vklad vecného bremena spočívajúceho v práve trvalého uloženia, užívania a údržby STL distribučného plynovodu a prípojky, a za týmto účelom v práve vstupu a vjazdu k pozemkom registra C KN 1894/35 v prospech každodobého vlastníka pozemkov registra C KN parc.č.1915/493, 1915/494, 1915/500 podľa V-7387/14 -č.z.3773/14
- 1 Vecné bremeno, spočívajúceho strpieť na pozem. registra CKN parc.č. 1885/6, zastavaná plocha o výmere 4m2 :
 - a) zriadenie a uloženie elektroenergetických zariadení
 - b) užívanie, prevádzkovanie, údržbu, opravy, úpravy, rekonštrukcie, modernizácie a akékoľvek iné stavebné úpravy elektroenergetických zariadení a ich odstránenie
 - c) vstup, prechod a prejazd peši, motorovými a nemotorovými dopravnými prostriedkami, strojmi a mechanizmami oprávneným za účelom výkonu povolenej činnosti a činností uvedených v bode a) a b) , v prospech: Západoslovenská distribučná,a.s., IČO:36361518, Čulenova 6, 816 47 Bratislava V-7740/15 - č.z.4162/15

- 1 Vklad vecného bremena spočívajúceho strpieť na časti pozemku podľa geom.plánu č.35021934-190/2015 - pozemok registra C KN parc.č. 512/1, zast.pl. a nádvorie o výmere 15478 m2 -
- a.) zriadenie a uloženie elektroenergetických zariadení
 - b.) užívanie,prevádzkovanie,údržbu,opravy,úpravy,rekonštrukcie,modernizácie a akékoľvek iné stavebné úpravy elektroenergetického zariadenia a jeho odstránenie
 - c.)vstup, prechod a prejazd peši,motorovými a nemotorovými dopravnými prostriedkami,strojmi a mechanizmami oprávneným za účelom výkonu povolenej činnosti a činností uvedených v bodeaň a bň v prospech : Západosovenská distribučná,a.s., IČO:36361518, Čulenova 6, 81647 Bratislava podľa V-2834/16 - č.z.1735/16
- 1 Vecné bremeno ' IN REM ' spočívajúce v práve prechodu a prejazdu osobnými, nákladnými a inými motorovými a nemotorovými vozidlami bez obmedzenia cez pozemky registra C KN parc.č.1209/46,v prospech každodobého vlastníka pozemkov registra C KN parc. č. 1207/1 a 1207/22 podľa V-5456/15 - č.z. 2764/15,č.z.1808/16,č.z.2472/16,č.z.2681/16

Iné údaje:

- 1 List vl. 1421
- 1 List vl. 5754
- 1 List vl. 4290
- 1 List vl. 5226
- 1 List vl.5987
- 1 List vl. 5939
- 1 Lisst vl.5943
- 1 List vl. 6033,4255
- 1 List vl. 6083
- 1 List vl. 4760
- 1 List vl. 6139
- 1 List vl. 6174
- 1 List vl. 6709

Poznámka:

Bez zápisu.

Úrad geodézie, kartografie a katastra Slovenskej republiky
VÝPIS Z KATASTRA NEHNUTEĽNOSTÍ

Okres: Dunajská Streda
 Obec: **DUNAJSKÁ STREDA**
 Katastrálne územie: Dunajská Streda

Vytvorené cez katastrálny portál

Dátum vyhotovenia **27.01.2017**

Čas vyhotovenia: **09:38:09**

VÝPIS Z LISTU VLASTNÍCTVA č. 3251

ČASŤ A: MAJETKOVÁ PODSTATA

PARCELY registra "C" evidované na katastrálnej mape

Parcelné číslo	Výmera v m2	Druh pozemku	Spôsob využ. p.	Umiest. pozemku	Právny vzťah	Druh ch.n.
12/ 17	476	Ostatné plochy	36	1		, 501
12/ 18	180	Ostatné plochy	36	1		, 501
12/ 19	43	Ostatné plochy	36	1		, 501
22/ 1	6010	Zastavané plochy a nádvorlia	18	1		, 501
22/ 2	2285	Zastavané plochy a nádvorlia	16	1		, 501
22/ 4	198	Zastavané plochy a nádvorlia	22	1		, 501
22/ 7	26	Zastavané plochy a nádvorlia	16	1	5	, 501
Právny vzťah k stavbe evidovanej na pozemku 22/ 7 je evidovaný na liste vlastníctva číslo 788.						
22/ 11	18	Zastavané plochy a nádvorlia	15	1		, 501
22/ 15	2	Zastavané plochy a nádvorlia	22	1		, 501
39	16	Zastavané plochy a nádvorlia	22	1		, 501
41/ 1	522	Zastavané plochy a nádvorlia	22	1		, 501
43	5067	Zastavané plochy a nádvorlia	22	1		, 501
44/ 13	2986	Zastavané plochy a nádvorlia	18	1		, 501
44/ 53	1250	Zastavané plochy a nádvorlia	22	1		, 501
44/ 55	58	Zastavané plochy a nádvorlia	17	1		, 501
44/ 56	341	Zastavané plochy a nádvorlia	15	1	5	, 501
Právny vzťah k stavbe evidovanej na pozemku 44/ 56 je evidovaný na liste vlastníctva číslo 3811.						
44/ 57	141	Zastavané plochy a nádvorlia	15	1		, 501
Právny vzťah k stavbe evidovanej na pozemku 44/ 57 je evidovaný na liste vlastníctva číslo 3811.						
44/ 58	15	Zastavané plochy a nádvorlia	15	1		, 501
Právny vzťah k stavbe evidovanej na pozemku 44/ 58 je evidovaný na liste vlastníctva číslo 3811.						
44/ 59	11	Zastavané plochy a nádvorlia	15	1		, 501
Právny vzťah k stavbe evidovanej na pozemku 44/ 59 je evidovaný na liste vlastníctva číslo 3811.						
44/ 60	11	Zastavané plochy a nádvorlia	15	1		, 501
Právny vzťah k stavbe evidovanej na pozemku 44/ 60 je evidovaný na liste vlastníctva číslo 3811.						
44/ 67	277	Zastavané plochy a nádvorlia	17	1		, 501
44/ 72	3440	Zastavané plochy a nádvorlia	18	1		, 501
44/ 73	1088	Zastavané plochy a nádvorlia	16	1		, 501
44/ 80	637	Zastavané plochy a nádvorlia	18	1		, 501

PARCELY registra "C" evidované na katastrálnej mape

Parcelné číslo	Výmera v m2	Druh pozemku	Spôsob využ. p.	Umiest. pozemku	Právny vzťah	Druh ch.n.
1880/392	26	Ostatné plochy	34	1		,501
1880/393	58	Zastavané plochy a nádvoría	22	1		,501
1880/394	18	Ostatné plochy	34	1		,501
1880/395	7	Zastavané plochy a nádvoría	22	1		,501
1880/396	13	Zastavané plochy a nádvoría	22	1		,501
1880/397	12	Zastavané plochy a nádvoría	22	1		,501
1880/398	253	Ostatné plochy	34	1		,501
1880/404	83	Zastavané plochy a nádvoría	22	1		,501
1880/405	12	Zastavané plochy a nádvoría	22	1		,501
1880/406	12	Zastavané plochy a nádvoría	22	1		,501
1880/407	160	Zastavané plochy a nádvoría	22	1		,501
1880/408	10	Ostatné plochy	29	1		,501
1880/409	21	Zastavané plochy a nádvoría	22	1		,501
1880/410	29	Ostatné plochy	29	1		,501
1880/416	18	Zastavané plochy a nádvoría	22	1		,501
1880/417	18	Zastavané plochy a nádvoría	22	1		,501
1880/418	23	Zastavané plochy a nádvoría	18	1		,501
1880/419	40	Zastavané plochy a nádvoría	18	1		,501
1880/420	7	Zastavané plochy a nádvoría	22	1		,501
1880/421	487	Zastavané plochy a nádvoría	22	1		,501
1880/422	37	Ostatné plochy	36	1		,501
1880/423	2152	Ostatné plochy	36	1		,501
1880/424	9	Ostatné plochy	36	1		,501
1880/425	519	Ostatné plochy	36	1		,501
1880/437	28	Ostatné plochy	34	1		,501
1880/449	73	Zastavané plochy a nádvoría	22	1		,501
1886/262	792	Záhrady	4	1		,501
1886/269	412	Záhrady	4	1		,501
1886/281	207	Ostatné plochy	29	1		,501
1886/292	337	Ostatné plochy	22	1		,501
1886/293	246	Ostatné plochy	29	1		,501
1886/331	2230	Ovocné sady	6	1		,501
1886/368	73	Zastavané plochy a nádvoría	22	1		,501
1886/369	92	Ostatné plochy	29	1		,501
1886/370	18	Ostatné plochy	29	1		,501
1886/371	1	Ostatné plochy	29	1		,501
1886/382	12	Zastavané plochy a nádvoría	22	1		,501
1887/ 27	52	Ostatné plochy	36	1		,501
1888/ 2	1236	Ostatné plochy	29	2		,501
1888/ 61	320	Orná pôda	1	2		,501
1888/ 62	126	Zastavané plochy a nádvoría	22	2		,501
1888/ 63	1538	Zastavané plochy a nádvoría	22	2		,501
1888/ 64	15	Zastavané plochy a nádvoría	22	2		,501
1888/ 65	150	Zastavané plochy a nádvoría	22	2		,501
1888/ 66	722	Orná pôda	1	2		,501
1888/ 67	112	Zastavané plochy a	22	2		,501

Stavby

Súpisné číslo	na parcele číslo	Druh stavby	Popis stavby	Druh ch.n.	Umiest. stavby
2441	1919/121	9	obytný dom		1
3631	245/ 2	11	materská škola		1
4045	3120/ 6	9	núdzové byty		1
4745	1620/ 5	19	polyfunkčná budova		1
Právny vzťah k parcele na ktorej leží stavba 4745 je evidovaný na liste vlastníctva číslo 7770.					
4746	1620/ 10	19	polyfunkč.budova		1
Právny vzťah k parcele na ktorej leží stavba 4746 je evidovaný na liste vlastníctva číslo 7770.					
4898	1620/ 11	19	polyfunkč.budova		1
Právny vzťah k parcele na ktorej leží stavba 4898 je evidovaný na liste vlastníctva číslo 7770.					
5059	3120/ 3	20	vrátnica		1
5851	3120/ 42	9	Sociálne byty		1
5910	3120/ 47	9	Sociálne byty s nižším štandardom		1
6244	3120/ 46	9	Sociálne byty s nižším štandardom		1
6245	3120/ 45	9	Sociálne byty s nižším štandardom		1
6246	3120/ 49	9	Sociálne byty s nižším štandardom		1
6247	3120/ 51	9	Sociálne byty s nižším štandardom		1
7140	1936/ 35	11	Materská škola		1
7140	1936/ 36	11	Materská škola		1
7140	1936/ 37	11	Materská škola		1
7140	1936/ 38	11	Materská škola		1
	44/ 55	11	SKLAD		1

Legenda:

Druh stavby:

- 10 - Rodinný dom
- 20 - Iná budova
- 7 - Samostatne stojaca garáž
- 15 - Administratívna budova
- 12 - Budova zdravotníckeho a sociálneho zariadenia
- 9 - Bytový dom
- 11 - Budova pre školstvo, na vzdelávanie a výskum
- 19 - Budova pre šport a rekreačné účely

Kód umiestnenia stavby:

- 1 - Stavba postavaná na zemskom povrchu

ČASŤ B: VLASTNÍCI A INÉ OPRÁVNENÉ OSOBY

Por. číslo **Priezvisko, meno (názov), rodné priezvisko, dátum narodenia, rodné číslo (IČO) a Spoluovlastnícky podiel**
miesto trvalého pobytu (sídlo) vlastníka

Účastník právneho vzťahu:

Vlastník

1 **Mesto Dunajská Streda, Hlavná 50/16, Dunajská Streda, PSČ 929 01. SR**

1 / 1

IČO:

Poznámka	List vl. 5962
Poznámka	List vl. 6567
Poznámka	List vl. 6577
Titul nadobudnutia	Z 2740/97 ZAPIS VL.PRAV. NA PC.1235/4
Titul nadobudnutia	LIST VL. 4754
Titul nadobudnutia	Z 2215/97 PREVED.GP.C.33737398-73/96
Titul nadobudnutia	Z 3894/97 DELIMITACIA
Titul nadobudnutia	Z 4400/97 PREHLASENIE
Titul nadobudnutia	Z4436/97-PREHLASENIE
Titul nadobudnutia	Z 5334/97 preved.gp.c.14061538-78/97
Titul nadobudnutia	Z 5174/97 ROZH. O URCENI SUP.C. 403/97
Titul nadobudnutia	Z727/98-PREVEDENIE GEOM.PLANU C.30014204-330/97
Titul nadobudnutia	Z 215/98 ZAPIS,PKN.VL.č.1584
Titul nadobudnutia	Z 44/98 dod.delimitácia na pč.259/1
Titul nadobudnutia	Z 43/98 delimitácia
Titul nadobudnutia	Z 2894/98 zápis budovy na pč.101/2
Titul nadobudnutia	Z 3139/98 delimitácia
Titul nadobudnutia	Z 3600/98 listina na pč.164
Titul nadobudnutia	Z 3420/98 zápis,rozhodnutie č.Výst.2941/66,X-50/98 rozhodnutie ,
Titul nadobudnutia	Z 2893/98 zápis
Titul nadobudnutia	Z 1531/98 urč.sup.číslo č.46/1998

IČO :

Titul nadobudnutia	Z 4455/98 dodatok k delimitácii na A 602-A630
Titul nadobudnutia	Z 4642/98-Prevedenie GP č.30014204-295/98
Titul nadobudnutia	Z4693/98-delimitácia
Titul nadobudnutia	Z 4866/98 preved.geomplán č.323224642-295/98
Titul nadobudnutia	Z 5678/98 delimitačný protokol
Titul nadobudnutia	Z 6431/98 urč.sup.čísla č.850/98
Titul nadobudnutia	Z 2497/98 urč.sup.čísla č.303/98
Titul nadobudnutia	Z 6373/98 listina o urč.sup.čísla č.685/98
Titul nadobudnutia	Z 956/99 určenie č.49/99
Titul nadobudnutia	Z 957/99 určenie č.48/99
Titul nadobudnutia	Z 958/99 určenie č.47/99
Titul nadobudnutia	Z 959/99 určenie č.46/99
Titul nadobudnutia	Z 960/99 určenie č.45/99
Titul nadobudnutia	Z 1087/99 určenie č.94/99
Titul nadobudnutia	Z 1088/99 určenie č.93/99
Titul nadobudnutia	Z 1089/99 určenie č.92/99
Titul nadobudnutia	Z1148/99-prevedenie g.p.č.14061538-39/97
Titul nadobudnutia	Z 1359/99 bežná údržba
Titul nadobudnutia	Z829/99-delimitácia
Titul nadobudnutia	Z830/99-určenie sč.
Titul nadobudnutia	Z828/99-určenie sč.
Titul nadobudnutia	Z827/99-určenie sč.
Titul nadobudnutia	Z826/99-určenie sč.
Titul nadobudnutia	Z825/99-určenie sč.
Titul nadobudnutia	Z 1579/99 delimitácia na pč.1880/291
Titul nadobudnutia	X 84/98 rozhodnutie
Titul nadobudnutia	X-20/98 rozhodnutie na pč.1920/18
Titul nadobudnutia	Z 1933/99 určenie č.184/99
Titul nadobudnutia	Z 6372/98 určenie č.686/98
Titul nadobudnutia	Z 6371/98 určenie č.687/98
Titul nadobudnutia	Z 6374/98 určenie č.684/98
Titul nadobudnutia	Z 6528/99 určenie č.682/98
Titul nadobudnutia	Z 6531/98 určenie č.680/98
Titul nadobudnutia	Z 6530/98 určenie č.678/98
Titul nadobudnutia	Z 2193/99 delimitačný protokol
Titul nadobudnutia	Z 1582/99 prev.geom.plán.č.32324642-394/98
Titul nadobudnutia	Z 1583/99 prev.geom.plán.č.32324642-427/98
Titul nadobudnutia	Z 2628/99 preved.geom.plán.č.30079918-55/96
Titul nadobudnutia	,V-1894/99"Darovacia zmluva
Titul nadobudnutia	V 2079/99 darovacia zmluva
Titul nadobudnutia	V 1662/99 Kúpna zmluva
Titul nadobudnutia	Z 3364/99 delimitácia na pč.1620/2-4
Titul nadobudnutia	Z 3363/99 delimitácia
Titul nadobudnutia	List vl. 5304
Titul nadobudnutia	Z 4175/99 delimitácia na pč.1620/1,1620/5-./11
Titul nadobudnutia	Z 4398/99 kvitancia na V 3052/96
Titul nadobudnutia	Z 4934/99 prev.geom.plán. č.33737398-95/99
Titul nadobudnutia	Z 816/98 určenie č.326/99
Titul nadobudnutia	V 2929/99 Kúpna zmluva
Titul nadobudnutia	V 3224/99 zámenná zmluva
Titul nadobudnutia	V 151/00 kúpna zmluva
Titul nadobudnutia	Z 1370/00 zápis,pkn.vl.1584/Z 215/98/
Titul nadobudnutia	Z 496/00 Kvítancia na V 1276/99
Titul nadobudnutia	Z 1309/00 prev.geom.plán.č.N-043/2000
Titul nadobudnutia	Z 2726/00 zápis
Titul nadobudnutia	Z 2737/00-§14 ods.2 zák.č.180/95 Z.z.(p.č.2082,2090/2,2091/2)
Titul nadobudnutia	Z 4923/00 prehlásenie na sč.1250,na pč.51
Titul nadobudnutia	Z 4922/00 prehlásenie
Titul nadobudnutia	Z 4893/00 listina o určení sč.č.191/2000
Titul nadobudnutia	Z 4967/00 listina o určení sč.194/2000-195/2000
Titul nadobudnutia	Z -6930/00 listina o určení sč.č 277/2000

IČO :

Títul nadobudnutia	V 3867/00 darovacia zmluva
Títul nadobudnutia	V 3868/00 darovacia zmluva
Títul nadobudnutia	V-3869/00 darovacia zmluva
Títul nadobudnutia	V-3871/00 darovacia zmluva
Títul nadobudnutia	Z-1227/01 listina o určení sč.,č.42/2001
Títul nadobudnutia	Z-1226/01 listina o určení sč.
Títul nadobudnutia	Z2097/01-určenie sč.
Títul nadobudnutia	Z-2378/01 listina o určení sč.č.82/2001
Títul nadobudnutia	Z-2547/01 listina o určení sč.č.82/2001
Títul nadobudnutia	Z-3386/01 prevedenie geom.plán č.N-318/2000
Títul nadobudnutia	Z-4081/01 Kvitancia na V 77/98
Títul nadobudnutia	V-4097/01 darovacia zmluva
Títul nadobudnutia	Z-5581/01 Kvitancia na V 1272/98
Títul nadobudnutia	V 173/02 Zámenná zmluva
Títul nadobudnutia	Z-4/02 prev.geom.plán č.334472602-01/02,nájomná zmluva
Títul nadobudnutia	Z-735/02 prevedenie geom.plán č.33737398-6/2002
Títul nadobudnutia	Z-1318/02 listina o určení č.52/2002
Títul nadobudnutia	Z-1176/02 prehlásenie
Títul nadobudnutia	Z-734/02 prevedenie geom.plán č.33737398-4/2002
Títul nadobudnutia	Z-1686/02 listina o určení č.66/2002
Títul nadobudnutia	V -1506/02 Kúpna zmluva
Títul nadobudnutia	V 1811/02 Kúpna zmluva
Títul nadobudnutia	V2594/02-darovanie
Títul nadobudnutia	Z-1307/02 listina o určení č.46/2002
Títul nadobudnutia	V 3176/02 Kúpa
Títul nadobudnutia	V 3285/02 Zmluva o bezodplatnom prevode vlastníctva č.4K 8860-02
Títul nadobudnutia	Z-3826/02 listina o určení č.144/2002
Títul nadobudnutia	V-3405/02 Kúpa
Títul nadobudnutia	V-3406/02 Kúpa
Títul nadobudnutia	V-3407/02 Kúpa
Títul nadobudnutia	V-3408/02 Kúpa
Títul nadobudnutia	H-1/02
Títul nadobudnutia	Z-3783/02 prev.geom.plán č.E 2816
Títul nadobudnutia	V-3404/02-Kúpna zmluva
Títul nadobudnutia	Z-155/03 listina o určení 2/03,geom.plán č.33472602-152/02
Títul nadobudnutia	Z-162/03 delimitačný protokol
Títul nadobudnutia	V 1783/03 darovanie
Títul nadobudnutia	V-1388/02-Kúpna zmluva
Títul nadobudnutia	Z 3965/03 prevedenie geom.plán č.33737398-50/2003
Títul nadobudnutia	Z 5256/03 prevedenie geom.plán č.66/2003
Títul nadobudnutia	V -789/04 Zmluva o prevode nehnuteľnosti právoplatná dňa 8.03.2004
Títul nadobudnutia	V 274/04 Kúpna zmluva právoplatná dňa 26.03.2004
Títul nadobudnutia	Z 3434/04 rozhodnutie č.162/2004
Títul nadobudnutia	Z 3435/04 rozhodnutie č.159/2004
Títul nadobudnutia	V 3595/04 darovacia zmluva právoplatná dňa 22.09.2004
Títul nadobudnutia	Z 4770/04 rozhodnutie č. 202/2004
Títul nadobudnutia	V 349/05 Darovacia zmluva právoplatná dňa 27.01.2005
Títul nadobudnutia	Z 1029/05 rozhodnutie č. 20/2005
Títul nadobudnutia	Z 991/05 prev.geom.plán č. 32324642-142/2004
Títul nadobudnutia	Z 992/05 prev.geom.plán č. 32324642-133/2004
Títul nadobudnutia	Z 993/05 prev.geom.plán č. 32324642-141/2004
Títul nadobudnutia	V 1544/05 Záložná zmluva- 661/05
Títul nadobudnutia	Z 1450/05 výmaz na V 2250/98
Títul nadobudnutia	V 3523/05 Zámenná zmluva
Títul nadobudnutia	V 3523/05 Zámenná zmluva
Títul nadobudnutia	R 515/05 prevedenie geom.plán č. 33737398-11/2005
Títul nadobudnutia	V 5506/05 Kúpna zmluva
Títul nadobudnutia	Z 303/06 rozhodnutie č. 6/2006
Títul nadobudnutia	R 98/06 prevedenie geom.plán č. 33737398-17/2005
Títul nadobudnutia	V 504/06 Zámenná zmluva
Títul nadobudnutia	R 233/06 prevedenie geom.plán č. 32324642-014/2006

IČO :

Titul nadobudnutia V 1535/06 Kúpna zmluva č.4K-2981-06
Titul nadobudnutia Z-3018/06-výmaz zá.l.práva
Titul nadobudnutia V 2600 Darovacia zmluva
Titul nadobudnutia V 2601/08 Darovacia zmluva
Titul nadobudnutia Z-3459/06-výmaz zá.l.práva na V-4245/01
Titul nadobudnutia Z-3458/06-výmaz zá.l.práva na V-4244/01
Titul nadobudnutia R-405/06-prevedenie GP č.32324642-111/2006
Titul nadobudnutia V 3081/06 Dohoda o zrušení vecného bremena V 4119/02
Titul nadobudnutia V 2767/06 Zmluva o prevode nehnuteľnosti
Titul nadobudnutia V 4846/06 Zámenná zmluva právoplatná dňa 25.10.2006
Titul nadobudnutia R 594/06 prev.geom.plán č. 32324642-154/2006
Titul nadobudnutia V-5617/06-Kúpna zmluva
Titul nadobudnutia R 731/06 prevedenie geom.plán č. 33737398-24/2006
Titul nadobudnutia R -733/06 prevedenie geom.plán č. 32324642-198/2006
Titul nadobudnutia R 173/07 prev.geom.plán č. 32324642-022/2007
Titul nadobudnutia R 172/07 prev.geom.plán č. 32324642-021/2007
Titul nadobudnutia R 174/07 prevedenie geom.plán č. 32324642-022/2006
Titul nadobudnutia R 175/07 prev.geom.plán č. 32324642-023/2007
Titul nadobudnutia V-3043/07-Kúpna zmluva
Titul nadobudnutia Z-2743/07-osvedčenie N 60/2007 Nz 20645/2007 NCRIs 20544/2007
Titul nadobudnutia R-255/07-prevedenie Gp č.33737398-70/2002
Titul nadobudnutia V-2150/07-Kúpna zmluva,právopl.dňa 08.06.2007
Titul nadobudnutia V-2149/07-Kúpna zmluva,právopl.dňa 08.06.2007
Titul nadobudnutia V-2748/07-kúpna zmluva právopl.dňa 17.07.2007
Titul nadobudnutia Z 3527/07 Rozhodnutie o určení súp. čísla
Titul nadobudnutia R-633/07-prevedenie GPč.579/07
Titul nadobudnutia V 7812/07 Darovacia zmluva,právoplatná dňa 27.11.2007,GP č. 36 717 568 -298/07 - vzč.
2416/07
Titul nadobudnutia R 835/07 prevedenie GP č.36056189-220/07
Titul nadobudnutia R 836/07 prevedenie GP č.36056189-221/07
Titul nadobudnutia R-791/07-Prevedenie GPč.32324642-131/2007
Titul nadobudnutia V 237/08 Zmluva o zriadení vecného bremena -vzč. 142/08
Titul nadobudnutia R-792/07-Prevedenie Gp.č.32324642-179/2007
Titul nadobudnutia Prev. GP č. 36899844-69/07 pri V-198/08 - 736/08
Titul nadobudnutia R-143/08-Prevedenie GPč.32324642-211/2007
Titul nadobudnutia R-146/08-Prevedenie GPč.32324642-215/2007
Titul nadobudnutia R-540/08-prevedenie GPč.36242624-5/2008
Titul nadobudnutia V-3632/08-zámenná zmluva právopl.dňa 28.05.2008
Titul nadobudnutia R-335/08-Rozhodnutie PÚ č.D/2906/00769-6
Titul nadobudnutia R-975/08-Prevedenie GPč.32324642-187/2008 v.z.2402/08
Titul nadobudnutia R-977/08-prevedenie GPč.32324642-144/2008
Titul nadobudnutia R-1025/08-prevedenie GPč.32324642-173/2006
Titul nadobudnutia Z-6083/08-rozhodnutie o urč.súp.čísla,prevedenie GPč.32324642-225/2008
Titul nadobudnutia V-7106/08-Zámenná zmluva právopl.dňa 12.11.2008
Titul nadobudnutia R-1672/08-Prevedenie GPč.3502/934-200/2008
Titul nadobudnutia R-1673/08-Prevedenie GPč.3502/934-202/2008
Titul nadobudnutia R-1674/08-Prevedenie GPč.3502/934-201/2008
Titul nadobudnutia R-19/09-Prevedenie GPč.3502/934-203/2008
Titul nadobudnutia R-18/09-Prevedenie GPč.32324642-048/2007
Titul nadobudnutia R-20/09-prevedenie GPč.35021934-204/2008
Titul nadobudnutia R-21/09-Prevedenie GPč.3502/934-205/2008
Titul nadobudnutia R-16/09-Prevedenie GPč.32324642-297/2008
Titul nadobudnutia R-22/09-Prevedenie GPč.3502934-219/2008
Titul nadobudnutia R-23/09-Prevedenie GPč.3502/934-227/2008
Titul nadobudnutia Rozh. o určení súp. čísla pod č. 32/09, Z-1259/09 - 546/09
Titul nadobudnutia Z-3617/08-čiastočné prevedenie GPč.107/2008
Titul nadobudnutia R-206/09-Prevedenie GPč.32324642-315/2008
Titul nadobudnutia R-204/09-Prevedenie GPč.32324642-313/2008
Titul nadobudnutia R-209/09-Prevedenie GPč.32324642-317/2008
Titul nadobudnutia R-210/09-Prevedenie GPč.32324642-318/2008
Titul nadobudnutia Z-1303/09-Rozhodnutie o urč.súp.čísla,prevedenie GPč.19/08

IČO :

Titul nadobudnutia	R-469/09-Prevedenie GPč.3502/934-26/09
Titul nadobudnutia	R-470/09-Prevedenie GPč.3502/934-31/09
Titul nadobudnutia	R-471/09-Prevedenie GPč.3502/934-23/09
Titul nadobudnutia	R-472/09-Prevedenie GPč.3502/934-24/09
Titul nadobudnutia	R-473/09-Prevedenie GPč.3502/934-25/09
Titul nadobudnutia	R-476/09-Prevedenie GPč.32324642-012/2009
Titul nadobudnutia	R-475/09-Prevedenie GPč.32324642-130/2007
Titul nadobudnutia	R-474/09-Prevedenie GPč.32324642-143/2008
Titul nadobudnutia	V-3058/09-Kúpna zmluva právopł.dňa 06.08.2009 (v.z.1581/09)
Titul nadobudnutia	Prevedenie GP č. 32324642-101/2009 zo dňa 19.6.2009, R-667/09
Titul nadobudnutia	Prevedenie GP č. 35021934-124/09 zo dňa 12.8.2009, R-810/09
Titul nadobudnutia	R-670/09-Prevedenie GPč.32324642-097/2009
Titul nadobudnutia	R-695/09-Prevedenie GPč.32324642-013/2009
Titul nadobudnutia	R-696/09-Prevedenie GPč.32328435-247/08
Titul nadobudnutia	R-880/09-Prevedenie GPč.136/2007
Titul nadobudnutia	R-927/09-Prevedenie GPč.35021934-74/09
Titul nadobudnutia	R-928/09-Prevedenie GPč.198/2009
Titul nadobudnutia	V 8628/08 Záložná zmluva právoplatná dňa 20.10.2009- 2016/09
Titul nadobudnutia	V-5549/09-Kúpna zmluva právopł.dňa 21.12.2009
Titul nadobudnutia	V-5503/09-Kúpna zmluva právopł.dňa 12.01.2009
Titul nadobudnutia	Z-3208/09-Rozhodnutie o urč.súp.čísła
Titul nadobudnutia	Z-6207/09-Rozhodnutie o urč.súp.čísła-v.z.105/10
Titul nadobudnutia	R-1442/09-Prevedenie GPč.35021934-161/09
Titul nadobudnutia	V-1073/10-Zámenná zmluva právopł.dňa 26.04.2010
Titul nadobudnutia	R-216/10-Prevedenie GPč.244/2009
Titul nadobudnutia	R-239/10-Rozhodnutie D/2010/00625-3,prevedenie GPč.36 899 844-80/08
Titul nadobudnutia	prevedenie GPč.35021934-23/2010 pri zápise V-2059/10 v.z.1078/10
Titul nadobudnutia	R-446/10-Prevedenie GPč.318/09
Titul nadobudnutia	Prevedenie GPč.30079918-34/09 pri zápise V-3323/10
Titul nadobudnutia	Prevedenie GPč.33472602-52/10 pri zápise V-3369/10
Titul nadobudnutia	Prevedenie GPč.32324642-063/2010 pri zápise V-3429/10 v.z.1753/10
Titul nadobudnutia	R-586/10-Prevedenie GPč.105/2010
Titul nadobudnutia	V-4250/10-Zmluva o prevode vlastníckeho práva k nehnuteľnostiam, miestnej komunikácie a k inžinierskej stavbe verejného osvetlenia, právopł.dňa 13.10.2010
Titul nadobudnutia	Prevedenie GP č. 43466559-22/2010 pri zápise V-4389/10 - v.z. 2148/10
Titul nadobudnutia	Z-6720/10-rozhodnutie o urč.súp.čísła,prevedenie GPč.35021934-138/10
Titul nadobudnutia	Z-6721/10-rozhodnutie o urč.súp.čísła,prevedenie GPč.35021934-58/09 - v.z. 2332/10
Titul nadobudnutia	Prevedenie GPč.32324642-163/2009 pri zápise V-4986/10 v.z.2364/10
Titul nadobudnutia	V-5734/10-Zmluva o prevode vlastníckeho práva k nehn.,právopł.dňa 15.12.2010
Titul nadobudnutia	Z-7405/10-Výmaz záj.práva na V-254/09
Titul nadobudnutia	V-5997/10-Kúpna zmluva právopł.dňa 20.01.2011
Titul nadobudnutia	R-52/11-Zmena v užívaní stavby
Titul nadobudnutia	V-5201/10-Zámenná zmluva právopł.dňa 07.02.2011,prevedenie GPč.32324642-089/2010
Titul nadobudnutia	V-6179/10-Záložná zmluva právopł.dňa 10.02.2011
Titul nadobudnutia	V 5354/10 Kúpna zmluva právoplatná dňa 10.03.2011, pozemok registra 'C' KN parc.č. 3409/1- 530/11
Titul nadobudnutia	Prevedenie GPč.32324642-054/2009 pri zápise V-1615/11 v.z.1039/11
Titul nadobudnutia	V-2150/11-Zmluva o zriadení vecného bremena,právopł.dňa 16.06.2011
Titul nadobudnutia	Prevedenie GPč.071/2011 pri zápise V-4830/11 v.z.2192/11
Titul nadobudnutia	Prevedenie GP č. 36717568-235/09, R-479/11 - 2522/11
Titul nadobudnutia	Prevedenie GP č. 36717568-276/10, R-490/11 - 2523/11
Titul nadobudnutia	Prevedenie GP č. 36717568-272/10, R-487/11 - 2527/11
Titul nadobudnutia	Prevedenie GP č. 36717568-273/10, R-488/11 - 2531/11
Titul nadobudnutia	Prevedenie GP č. 36717568-271, R-486/11 - 2532/11
Titul nadobudnutia	Prevedenie GP č. 36717568-270/10, R-485/11 - 2534/11
Titul nadobudnutia	Prevedenie GP č. 36717568-269/10, R-484/11 - 2536/11
Titul nadobudnutia	Prevedenie GP č. 36717568-194/10, R-483/11 - 2540/11
Titul nadobudnutia	Prevedenie GP č. 36717568-172/10, R-482/11 - 2543/11
Titul nadobudnutia	Prevedenie GP č. 36717568-069/10, R-492/11 - 2544/11
Titul nadobudnutia	Prevedenie GP č. 36717568-266/10, R-489/11 - 2568/11
Titul nadobudnutia	Prevedenie GP č. 36717568-267/10, R-491/11 - 2569/11

IČO :

Titul nadobudnutia	Prevedenie GP č. 36717568-268/10, R-493/11 - 2570/11
Titul nadobudnutia	Prevedenie GP č. 36717568-293/10, R-494/11 - 2571/11
Titul nadobudnutia	Prevedenie GP č. 36717568-343/10, R-495/11 - 2572/11
Titul nadobudnutia	Prevedenie GP č. 36717568-344/10, R-496/11 - 2573/11
Titul nadobudnutia	Prevedenie GP č. 43466559-75/11, R-630/11 - 2574/11
Titul nadobudnutia	Prevedenie GPč.360/2011 pri zápise Z-7903/11 v.z.2699/11
Titul nadobudnutia	Z-6111/11-Zápis vecného bremena, prevedenie GPč.33/2011 v.z.93/12
Titul nadobudnutia	Z-7350/11-Zápis vecného bremena
Titul nadobudnutia	R-210/12 prevedenie GP č. 32324642-023/2012 - 568/12
Titul nadobudnutia	Z-1863/12 prevedenie GP č. 32324642-010/2012 - 645/12
Titul nadobudnutia	V-708/12 prevedenie GP č. 33737398-35/2010 - 666/12
Titul nadobudnutia	Prevedenie GPč.32324642-009/2011 pri zápise V-1147/12 v.z.866/12
Titul nadobudnutia	Prevedenie GPč.162/09 pri zápise V-2266/12 v.z.988/12
Titul nadobudnutia	R-443/12-Prevedenie GPč.32324642-147/2011
Titul nadobudnutia	Prevedenie GPč.33472602-83/11 pri zápise V-2574/12 v.z.1453/12
Titul nadobudnutia	R-551/12-Prevedenie GPč.32324642-156/2011
Titul nadobudnutia	V-3883/12-Kúpna zmluva právopl.dňa 28.08.2012
Titul nadobudnutia	Prevedenie GPč.32324642-047/2012 pri zápise V-4018/12 -2012/12
Titul nadobudnutia	Z-6566/12-Rozhodnutie o urč.súp.čísla
Titul nadobudnutia	R-870/12-Prevedenie GPč.32324642-040/2012
Titul nadobudnutia	V-6910/12-Zmluva o zriadení vecného bremena,vklad povolený dňa 12.12.2012
Titul nadobudnutia	V-7056/12-Zmluva o zriadení vecného bremena,vklad povolený dňa 17.12.2012
Titul nadobudnutia	R-938/12-Prevedenie GPč.46610910-59/2012
Titul nadobudnutia	R-961/12-Prevedenie GPč.46610910-69/2012
Titul nadobudnutia	R 62/13 Prevedenie GP č.18024335-160/2012- č.z.165/13
Titul nadobudnutia	R 63/13 Prevedenie GP č.18024335-161/2012- č.z.167/13
Titul nadobudnutia	R 64/13 Prevedenie GP č.18024335-174/2012- č.z.168/13
Titul nadobudnutia	R-86/13 Prevedenie GP č. 18024335-102/2012 - č.z. 171/12
Titul nadobudnutia	R-70/13 Prevedenie GP č. 18024335-165/2012 - č.z. 173/13
Titul nadobudnutia	R 68/13 Prevedenie GP č.18024335-163/2012- č.z.174/13
Titul nadobudnutia	R-71/13 Prevedenie GP č. 18024335-178/2012 - č.z. 175/13
Titul nadobudnutia	R-72/13 Prevedenie GP č. 18024335-166/2012 - č.z. 176/13
Titul nadobudnutia	R-73/13 Prevedenie GP č. 18024335-179/2012 - č.z. 178/13
Titul nadobudnutia	R-74/13 Prevedenie GP č. 18024335-167/2012 - č.z. 179/13
Titul nadobudnutia	R-75/13 Prevedenie GP č. 18024335-169/2012 - č.z. 181/13
Titul nadobudnutia	R-76/13 Prevedenie GP č. 18024335-180/2012 - č.z. 182/13
Titul nadobudnutia	R-77/13 Prevedenie GP č. 18024335-170/2012 - č.z. 184/13
Titul nadobudnutia	R-79/13 Prevedenie GP č. 18024335-171/2012 - č.z. 185/13
Titul nadobudnutia	R-81/13 Prevedenie GP č. 18024335-173/2012 - č.z. 186/13
Titul nadobudnutia	R-69/13 Prevedenie GP č. 18024335-177/2012 - č.z. 196/13
Titul nadobudnutia	Prevedenie Gpč.36717568-368/2012 pri zápise V-7236/12 -200/13
Titul nadobudnutia	Prevedenie Gpč.18024335-164/2012 a Gpč.18024335-168/2012 pri zápise V-7254/12 -376/13
Titul nadobudnutia	Z-1519/13-zápis stavby bez súp.čísla
Titul nadobudnutia	Prevedenie Gpč.46610910-104/2012 a Gpč.10-105/2012 pri zápise V-1730/13 -č.z.1156/13
Titul nadobudnutia	Prevedenie Gpč.31321704/246-17/2013 pri zápise Z-2931/13 -č.z.1163/13
Titul nadobudnutia	Prevedenie Gpč.46610910-74/2012 pri zápise V-1875/13 -č.z.1202/13
Titul nadobudnutia	R-418/13-Rozhodnutie PÚ -13/403-3/2618/BRO (vyhlásenie národnej kultúrnej pamiatky)
Titul nadobudnutia	Prevedenie Gpč.31321704/246-55/2013 pri zápise Z-5500/13 -č.z.2165/13
Titul nadobudnutia	V-5351/13-Zmluva o zriadení vecného bremena,vklad povolený dňa 15.10.2013,prev.Gpč.46610910-061/2012
Titul nadobudnutia	R-1022/13-Prevedenie Gpč.11852348-27/2013
Titul nadobudnutia	V-7046/13-Kúpna zmluva,vklad povolený dňa 26.11.2013
Titul nadobudnutia	V-6839/13-Zámenná zmluva,vklad povolený dňa 17.12.2013,prev.gp.č.46610910-87/2013
Titul nadobudnutia	V-6838/13-Kúpna zmluva,vklad povolený dňa 19.12.2013
Titul nadobudnutia	Z-489/14-Rozhodnutie o urč.súp.čísla
Titul nadobudnutia	V 521/14 Zmluva o zriadení vecného bremena vklad povolený dňa 25.02.2014 -č.z.613/14
Titul nadobudnutia	R-577/14-Prevedenie Gpč.35021934-247/2013
Titul nadobudnutia	R-694/14-Prevedenie Gpč.46610910-60/2014 -č.z.1839/14
Titul nadobudnutia	Prevedenie Gpč.35021934-65/2014 pri zápise V-5067/14 -č.z.2650/10
Titul nadobudnutia	Prevedenie gp.č.33472602-181/13 pri zápise V-5246/14 -č.z.2726/14
Titul nadobudnutia	R-914/14-Prevedenie Gpč.33472602-69/2014 -č.z.3166/14

IČO :

Titul nadobudnutia Prevedenie Gpč.36717568-1042/2014 pri zápise V-7193/14 -č.z.3620/14
Titul nadobudnutia V-7231/14-Kúpna zmluva,vklad povolený dňa 05.11.2014 -č.z.3655/14
Titul nadobudnutia V-7387/14-Zmluva o zriadení vecného bremena,vklad povolený dňa 11.11.2014 ,
prev.Gpč.36717568-1053/2014-č.z.3773/14
Titul nadobudnutia R-1145/14 -Prevedenie Gpč.46610910-11/2014 -č.z.4170/14
Titul nadobudnutia R-1146/14-Prevedenie Gpč.36717568-1059/2013-č.z.4171/14
Titul nadobudnutia R-1136/14-Prevedenie Gpč.36717568-179/2011-č.z.4172/14
Titul nadobudnutia R-1137/14-Prevedenie Gpč.36717568-181/2011-č.z.4173/14
Titul nadobudnutia R-1138/14-Prevedenie Gpč.36717568-186/2011-č.z.4174/14
Titul nadobudnutia R-1139/14-Prevedenie Gpč.36717568-185/2011-č.z.4175/14
Titul nadobudnutia R-1140/14- prevedenie Gpč.36717568-1057/2013 -č.z.4186/14
Titul nadobudnutia R-1141/14-prevedenie Gpč.36717568-1060/13 -č.z.4191/14
Titul nadobudnutia R-1398/14-Prevedenie Gpč.46610910-92/2014 -č.z.4292/14
Titul nadobudnutia Z-9668/14-zápis vecného bremena,Gpč.45961581-129/14-č.z.177/15
Titul nadobudnutia R-1384/14-Prevedenie GPč.36717568-1070/2014 -č.z.434/15
Titul nadobudnutia R-1385/14-prevedenie GPč.32328435-181/13 -č.z.443/15
Titul nadobudnutia R-1386/14-Prevedenie Gpč.36717568-1069/14 -č.z.443/15
Titul nadobudnutia R-1387/14-Prevedenie Gpč.36717568-183/2011-č.z.444/15
Titul nadobudnutia Prevedenie GPč.33472602-21/11 pri zápise V-444/15 -č.z.523/15
Titul nadobudnutia Z-1377/15-Rozhodnutie o urč.súp.číslo -č.z.595/15
Titul nadobudnutia Prevedenie Gpč.36717568-1063/14 pri zápise V-246/15 -č.z.600/15
Titul nadobudnutia R-176/15 Prevedenie GP č. 36717568-1002/2015 - č.z. 1284/15
Titul nadobudnutia R-177/15 Prevedenie GP č. 36717568-1003/2015 - č.z. 1285/15
Titul nadobudnutia R-178/15 Prevedenie GP č. 36717568-1004/2015 - č.z. 1286/15
Titul nadobudnutia R-179/15 Prevedenie GP č. 36717568-1005/2015 - č.z. 1287/15
Titul nadobudnutia R-181/15 Prevedenie GP č. 36717568-1007/2015 - č.z. 1289/15
Titul nadobudnutia Prevedenie GPč.36717568-1013/2015 pri zápise V-3042/15 -č.z.1685/15
Titul nadobudnutia R-513/15-Prevedenie GPč.33737398-05/2015 -č.z.1757/15
Titul nadobudnutia R-515/15-Prevedenie GPč.46610910-71/2014 -č.z.2082/15
Titul nadobudnutia R-514/15-Prevedenie Gpč.46610910-80/2014 -č.z.2083/15
Titul nadobudnutia R-516/15-Prevedenie Gpč.46610910-81/2014-č.z.2084/15
Titul nadobudnutia Prevedenie Gpč.33472602-56/15 -pri zápise V-4475/15 -č.z.2615/15
Titul nadobudnutia Prevedenie GPč.36717568-1029/2015 pri zápise V-5420/15 -č.z.3048/15
Titul nadobudnutia V-5777/15-Zmluva o zriadení vecného bremena,vklad povolený dňa 06.10.2015-č.z.3240/15
Titul nadobudnutia R-1111/15-Prevedenie Gpč.36717568-1061/15 -č.z.3344/15
Titul nadobudnutia V-35/16-Zmluva o zriadení vecného bremena,vklad povolený dňa 20.01.2016,prev.
GPč.32313993-1077/2015 -č.z.258/16
Titul nadobudnutia Z-1036/16-Oznámenie o zrušení súp.číslo 4747 -č.z.485/16
Titul nadobudnutia Z-1037/16-Oznámenie o zrušení súp.číslo 4748 -č.z.486/16
Titul nadobudnutia V-317/16-Zámenná zmluva,vklad povolený dňa 12.02.2016,prev.Gpč.33472602-76/15 -
č.z.500/16
Titul nadobudnutia V-1497/16-Zámenná zmluva,vklad povolený dňa 15.03.2016 -č.z.830/16
Titul nadobudnutia Z-1999/16-Protokol č.04710/2015-UJOP-U00109/15.00 -č.z.831/16
Titul nadobudnutia V-1389/16-Zmluva o zriadení vecných bremien a prevzatí záväzku,vklad povolený dňa
04.04.2016 , prevedenie Gpč.36717568-1029/2015 -č.z.1054/16
Titul nadobudnutia Prevedenie Gpč.32328435-226/15 pri zápise V-1499/16 -č.z.1082/16
Titul nadobudnutia V-1897/16-Zmluva o zriadení vecného bremena,vklad povolený dňa 19.04.2016 -č.z.1264/16
Titul nadobudnutia V-1891/16-Kúpna zmluva,vklad povolený dňa 20.04.2016 -č.z.1291/16
Titul nadobudnutia V-1892/16-Kúpna zmluva,vklad povolený dňa 20.04.2016,prev.Gpč.46610910-84/2015-
č.z.1298/16
Titul nadobudnutia V-1893/16-Kúpna zmluva,vklad povolený dňa 20.04.2016-č.z.1300/16
Titul nadobudnutia V-1894/16-Kúpna zmluva,vklad povolený dňa 20.04.2016 -č.z.1301/16
Titul nadobudnutia V-1895/16-Kúpna zmluva,vklad povolený dňa 20.04.2016-č.z.1302/16
Titul nadobudnutia V-1896/16-Kúpna zmluva,vklad povolený dňa 20.04.2016, prev.Gpč.46610910-83/2015 -
č.z.1304/16
Titul nadobudnutia V-2008/16-Kúpna zmluva,vklad povolený dňa 27.04.2016,prev.Gpč.46610910-82/2015 -
č.z.1385/16
Titul nadobudnutia V-2009/16-Kúpna zmluva,vklad povolený dňa 27.04.2016-č.z.1387/16
Titul nadobudnutia V-2010/16-Kúpna zmluva,vklad povolený dňa 27.04.2016-č.z.1388/16
Titul nadobudnutia V-2834/16-Zmluva o zriadení vecného bremena,vklad povolený dňa 27.05.2016,
prev.Gpč.35021934-190/15 -č.z.1735/16
Titul nadobudnutia Prevedenie Gpč.32313993-1011/2016 pri zápise V-3014/16 -č.z.1806/16
Titul nadobudnutia Čiastočné prevedenie Gpč.30079900-3/2016 pri zápise V-3137/16 -č.z.1887/16

Por. číslo Príezvisko, meno (názov), rodné priezvisko, dátum narodenia, rodné číslo (IČO) a Spoluviastnícky podiel miesto trvalého pobytu (sídlo) vlastníka

IČO :

Titul nadobudnutia	R-1588/16-Prevedenie Gpč.46610910-27/2014 -č.z..2364/16
Titul nadobudnutia	Prevedenie Gpč.46610910-28/2016-pri zápise V-6406/16 -č.z.3395/16
Titul nadobudnutia	V-7532/16 Zmluva o zriadení vecného bremena vklad povolený dňa 28.10.2016, GP č. 35021934-171/2016 - č. z. 3421/16
Titul nadobudnutia	Prevedenie Gpč.36717568-1030/2016 pri zápise V-7409/16 -č.z.3624/16
Titul nadobudnutia	Prevedenie Gpč.45697337-61/2015 pri zápise V-7704/16 -č.z.3709/16
Titul nadobudnutia	V-7408/16-Kúpna zmluva,vklad povolený dňa 25.11.2016, prev.Gpč.46610910-29/2016-č.z.3747/16
Titul nadobudnutia	Z-8706/16-Oznámenie o zrušení súp.čísla -č.z.3782/16
Titul nadobudnutia	Z-8707/16-Oznámenie o zruš. súp.čísla -č.z.3783/16
Titul nadobudnutia	V-7992/16-Kúpna zmluva,vklad povolený dňa 06.12.2016 -č.z.3993/16
Titul nadobudnutia	V-7994/16-Zmluva o zriadení vecného bremena,vklad povolený dňa 12.12.2016, prev.Gpč.32313993-1038/2016 -č.z.4080/16
Titul nadobudnutia	Prevedenie Gpč.46145443-89/2016-pri zápise V-8118/16-č.z.4084/16
Titul nadobudnutia	Z-146/17-Oznámenie o urč. súp.čísla -č.z.148/17
Titul nadobudnutia	Z-147/17-Oznámenie o urč. súp.čísla -č.z.149/17
Titul nadobudnutia	Z-148/17-Oznámenie o urč.súp.čísla -č.z.150/17
Titul nadobudnutia	Z-10802/16-Prevedenie GPč.44269285-2/2016-č.z.366/17

Tituly nadobudnutia LV:

Z 2533/93 DELIMITACNY PROTOKOL.
V 1298/93 ZAMENNA ZMLUVA.
Z 1600/93 delimitacia .
Z 1813/93
z 3169/93 delimitacia fin./93-b
Z 3343/93 NAJOM BUDOVY NA PARC.C.2298/59.
Z 253/94 PREHLASENIE NA PARC.C.44/63,64,65
.
HOSP.ZMLUVA NA PC.1920/2-5,1920/7-11,A 1920/13-15
Z 2175/94 DELIMITACIA PC.12/9
LIST VL.3727
Z 2311/94 DELIMITACIA C.FIN./93-DEL-B NA PC.3849
Z 35/95 DELIMITACIA C.MAJ.2127/94
V 190/95 KUPA NA PC.2568/2
V 189/95 ZAMENNA ZMLUVA NA PC.1936/265,1936/266
z 1561/95 pkn.vl.c.813,na pc,3426/3
Z 1801/95 ROZHODNUTIE ZP-4-18/2832/94
Z 2533/95 DELIMITACIA NA PC.3134/42,3134/3-4
Z 3930/95 DELIT.PROT. NA PC.45-47
Z 3414/95 DELIT.PROT.NA PKN.VL.C.1578
Z4538/95 DELIMITACIA NA PC.3464/546,3464/547
V 33363/95 KUPNA ZMLUVA NA PC.3120/6,/3,/18
Z 216/96 DELIMITACIA NA PC.44/78,44/80,48/4
Z 125/96 ROZHODNUTIE ZP.-4-1/27/2462/95 NA PC.2559
Z 1441/96 DELIMITACIA NA PC.60
Z 2767/96 PREHLASENIE NA BUD.PC.2390/1
Z 2887/96 PREHLASENIE/BUD.PC.139/1/
V 1132/96 ZAMENNA ZMLUVA,V 1134/96 DAROVACIA ZMLUVA,V 1133/96 DAROVACIA ZMLUVA
R-50/96 ROZHODNUTIE NA PC.1818
'Z 2885/96 PREHLASENIE'
Z 2886/96 PREHLASENIE NA PC.138/1
Z 2888/96 PREHLASENIE NA OBCHOD PC.141
Z2972/96-DELIMITACIA
list vl. 4448
Z 5605/96 PREVED.GP.C.32324642-57/96
Z 5649/96 ROZHODNUTIE C.170/96
Z DODATOK K DELIMITACII/ NA PC.494/1/
Z 6144/96 PREVED.GP.C.Cs-15/94
Z 6492/96 PREVEDENIE GP.32324642-217/96
V 4027/96 KUPNA ZMLUVA NA A 309-326
V 63/97 KUPA NA PC.12/17-12/19
Z 675/97-PREVEDENIE GP.32328435-80/95

Z 1306/97 PREVEDENIE GP.C.32324642-14/97
Z 2378/97 ZAPIS VLAST.PRAV.,PKN.VL.C.947/na A475-A480/
Z 1733/97 DELIMITACIA NA PC.56/1
Z 240/05 Rozhodnutie č.3/2005
Z 992/05 prevedenie geom plán č. 32324642-133/2004
V 636/05 Zámenná zmluva
V 1215/05 Kúpna zmluva
Z-2455/06-rozhodnutie o urč.s.č.
R-335/06-rozhodnutie PÚ č.D/2006/00307-4
R-335/06-rozhodnutie PÚ č.D/2006/00307-4
List vlastníctva č.6631
R-518/06-prevedenie GPč.32324642-140/2006
R 396/07 prevedenie GP č. 32324642-70/07,ZPM č 3750 E -vzč.1132
V 3830/07 Kúpna zmluva
V 3891/07 Kúpna zmluva,právoplatná dňa 30.7.2007 -vzč. 1409/07
V 3241/07 Kúpna zmluva ,právoplatná dňa 30.7.2007,Prevedenie GPč. 35021934-43/07 ,ZPM č. 3710 E -vzč.1419/07
V 3381/07 Kúpna zmluva,právoplatná dňa 2.8.2007,prevedenie GPč. 11852348-38/06 ,ZPM č. 3571 -vzč. 1433/07
Z-2943/07-prevedenie GPč.6/2006
Z 5210/08 Pravedenie GPč. 36610941-23/08-2087/08

ČASŤ C: ŤARCHY

Por.č.:

V 191/95 KUPA NA PC.2568/3

Vecné bremeno podľa § 22 a nasl. Zákona č.79/1957 Zb. o výrobe, rozvoje a spotrebe elektriny (elektrizačný zákon) v spojení s § 96 ods. 4 zákona č.251/2012 Z.z. o energetike a o zmene a doplnení niektorých zákonov v prospech spoločnosti Západoslovenská distribučná,a.s., IČO:36 361 518, so sídlom Čulenova 6, 816 47, Bratislava podľa geom .plánu č.45 961 581 -127/14 na pozemku registra E KN s parcelným číslom 318/15 , týkajúce sa elektroenergetického zariadenia: 2x22 kV linka č.433 na trase Rz Dunajská Streda -Rz Sládkovičovo a č.434 na trase Rz Dunajská Streda -TS30 -Z-2429/15 -č.z.1727/15

- 1 Zákaz nakladania s nehnuteľnosťou-bytovými priestormi vo výmere 88 m2 v obytn.dome,sč.1214/predajňa Paperníctva/-zákaz scudzenia pre nájmu a zaťaženia ,okr.súd .Nc 373/99-P1-88/99
- 1 Záložné právo v prospech Štátneho fondu rozvoja bývania ,Bratislava 37,IČO:31749542 na obytný dom sč.2441 na parc.č.1919/121,V 1781/03.
- 1 Záložné právo v prospech Ministretva výstavby a regionálneho rozvoja SR IČO: 31751067 so sídlom Špitálska 8, 816 44 Bratislava V 1544/05 na bytový dom - 87 b.j. na parcele číslo 1919/121 sč.2441- 661/05
- 1 Vecné bremeno-právo užívania v prospech ELBEVA ,a.s. IČO: 36252204 za účelom umiestnenia inžinierskych sietí slúžiacich pre obytný súbor Kertváros na parc.č. 3786/1,4033,1080 -V5793/05- ,R-424/06
- 1 Vecné bremeno zaťažujúce pozemok v k.ú. Dunajská Streda ,KN-C parc.č. 1940/1 zriadené v prospech pozemkov v k.ú. Dunajská Streda ,KN-C parc.č. 1942/5,1940/3 a 1934/5,spočívajúce v práve zriaďovania,uloženia,vedenia a výstavby kanalizačnej prípojky,na povrchu,nad a pod povrchom zaťaženého pozemku a s tým súvisiacich terénnych úprav ,úprav pôdy a jej porastu,práva vstupu osobami a vjazdu technickými zariadeniami a dopravnými prostriedkami na zaťažený pozemok za účelom prevádzkovania,užívania,údržby,výmeny,zmien a opráv alebo odstránenia kanalizačnej prípojky a práva užívania prípojky v rozsahu znázornenom na geo.pláne č. 360 56 189-185/2007 a v súlade so Zmluvou o zriadení vecného bremena zo dňa 11.12.2007,podľa V 237/08 -vzč.142/08
- 1 Vecné bremeno právo vstupu a prechodu cez pozemok parc.č.1919/85 ako peším sôsobom,tak aj dopravnými prostriedkami a stavebnými mechanizmami v prospech :VÁR-Elektro,s.r.o.,Poľná 891,IČO:31 449 816 -podľa V-3698/04 v.z.1544/04
- 1 List vlastníctva č.5636
- 1 Záložné právo na bytový dom 9 b.j. sociálne byty sč.5851 a na parc.č.3120/42 zast.plocha vo výmere 159 m2 v prospech Ministerstva výstavby a regionálneho rozvoja SR IČO: 31751067 so sídlom Prievozská 2/B, 825 25 Bratislava 26 V 8628/08- 2016/09
- 1 Záložné právo na pozemky:parc.č.3120/48 v prospech UniCredit Bank Slovakia a.s.,Šancová 1/A,813 33 Bratislava,IČO:00 681 709 podľa V-7917/08 v.z.2845/08
- 1 Záložné právo na stavbu -adm.budova so súp.číslo 50 na parc.č.2373/2, na pozemky : registra C KN parc.č.2373/1,parc.č.2373/2,parc.č.2373/3, parc.č.2373/4,parc.č.2374 v prospech Československej obchodnej banky,a.s.,so sídlom Michalská 18,815 63 Bratislava,IČO:36 854 140 podľa V-6179/10 v.z.285/11
- 1 Vecné bremeno právo užívania a vstupu,prechodu a prejazdu peši,motorovými a nemotorovými dopravnými prostriedkami,strojmi a mechanizmami cez pozemok registra C KN parc.č.3409/4 zast.plochy a nádvorí o výmere 14280 m2 v prospech SCHINDLER ESKALÁTORY,s.r.o.,IČO:36250783,Kračanská cesta 49,929 01 Dunajská Streda podľa V-2150/11 v.z.1323/11

- 1 Vklad vecného bremena spočívajúceho -v práve trvalého uloženia, užívania a údržby vodovodnej a kanalizačnej prípojky a za týmto účelom právo vstupu a vjazdu na pozemky registra C KN parcelné číslo 1894/11, zastavané plochy a nádvoria o výmere 3 m2 a parcelné číslo 1894/21 zastavané plochy a nádvoria o výmere 7 m2,
-v práve trvalého uloženia, užívania a údržby prípojky vysokého napätia, a za týmto účelom právo vstupu a vjazdu na pozemky registra C KN parcelné číslo 1894/8, zastavané plochy a nádvoria o výmere 5 m2, parcelné číslo 1894/9, zastavané plochy a nádvoria o výmere 5 m2, parcelné číslo 1894/10, zastavané plochy a nádvoria o výmere 3 m2,
-v práve trvalého uloženia, užívania a údržby distribučného STL plynovodu a prípojky, a za týmto účelom právo vstupu a vjazdu na pozemky registra C KN parcelné číslo 1894/7, zastavané plochy a nádvoria o výmere 88 m2, parcelné číslo 1894/9, zastavané plochy a nádvoria o výmere 5 m2, parcelné číslo 1894/12, zastavané plochy a nádvoria o výmere 61 m2, parcelné číslo 1894/16, zastavané plochy a nádvoria o výmere 4 m2, parcelné číslo 1894/19, zastavané plochy a nádvoria o výmere 164 m2,
-v práve trvalého uloženia, užívania a údržby prípojky telekomunikačného vedenia, a za týmto účelom právo vstupu a vjazdu na pozemky registra C KN parcelné číslo 1894/15, zastavané plochy a nádvoria o výmere 31 m2, parcelné číslo 1894/16, zastavané plochy a nádvoria o výmere 4 m2, parcelné číslo 1894/17, zastavané plochy a nádvoria o výmere 2 m2,
-v práve trvalého vybudovania, užívania a údržby stavby cestného telesa, a za týmto účelom právo vstupu, vjazdu, prechodu a prejazdu na pozemky registra C KN parcelné číslo 1915/224, ostatné plochy o výmere 1220 m2, registra C KN parcelné číslo 1915/364, ostatné plochy o výmere 280 m2 v prospech každodobého vlastníka pozemkov registra C KN parc.č.1915/184, 1915/340, 1915/363 podľa V-3797/11 v.z.1923/11
- 1 Vecné bremeno v zmysle § 10 a § 36 Zákona č.656/2004 Z.z. zákona o energetike v platnom znení k pozemku registra C KN parc.č.3733 o výmere 4 638 m2 právo vstupu na uvedený pozemok v rozsahu nevyhnutnom na výkon povolenej činnosti v súlade geom.plánom č.33/2011 z dôvodu obmedzenia vlastníckeho práva k pozemkom vybudovaním elektroenergetických zariadení distribučnej sústavy, v prospech vlastníka tohto elektroenergetického zariadenia, spoločnosť ZSE Distribúcia, a.s., so sídlom Čulenova č.6,816 47 Bratislava -Z-8111/11 v.z.93/12
- 1 Vecné bremeno v zmysle § 10 a § 36 Zákona č.656/2004 Z.z. zákona o energetike v platnom znení k pozemku registra C KN parc.č.266/3, parc.č.266/4, parc.č.266/1 právo vstupu na uvedený pozemok v rozsahu nevyhnutnom na výkon povolenej činnosti v súlade geom.plánom č.146/2011 z dôvodu obmedzenia vlastníckeho práva k pozemkom vybudovaním elektroenergetických zariadení distribučnej sústavy, v prospech vlastníka tohto elektroenergetického zariadenia, spoločnosť ZSE Distribúcia, a.s., so sídlom Čulenova č.6,816 47 Bratislava -Z-7350/11 v.z.186/12
- 1 Vecné bremeno právo užívania a právo vstupu, prechodu a prejazdu peši, motorovými a nemotorovými dopravnými prostriedkami, strojmi a mechanizmami cez pozemok registra C KN parc.č.3409/1, parc.č.3409/4, parc.č.3409/5, parc.č.3409/6 v prospech Wertheim, s.r.o., IČO:00683990, Kračanská cesta 49, 929 01, Dunajská Streda podľa V-6910/12 -2977/12
- 1 Vklad vecného bremena spočívajúceho v práve užívania a v práve vstupu, prechodu a prejazdu peši, motorovými a nemotorovými dopravnými prostriedkami, strojmi a mechanizmami cez pozemky parcely registra C KN parc.č.3409/1, parc.č.3409/5, parc.č.3409/6 v prospech SCHINDLER ESKALATORY, s.r.o.IČO: 36250783, Viedenská cesta 1,929 01 Dunajská Streda podľa V-7056/12 -3039/12
- 1 Vecné bremeno spočívajúceho v práve uloženia, vedenia a výstavby splaškovej kanalizácie pod povrchom zaťaženého pozemku a s tým súvisiacich terénnych úprav, úprav pôdy a jej porastu, v práve vstupu a prechodu osobami a vjazdu a prejazdu technickými zariadeniami a dopravnými prostriedkami cez pozemok registra C KN parc.č.1940/32 za účelom prevádzkovania, užívania, údržby, výmeny, opráv a odstránenia splaškovej kanalizácie v prospech DRON-Nehnutelnosti, s.r.o., Budovateľská 5677/7A, 929 01 Dunajská Streda, IČO:36 242 136 v rozsahu celej dĺžky a šírky zaťaženého pozemku podľa V-5351/13 -č.z.2757/13
- 1 Vecné bremeno zriadenia, uloženia, užívania, prevádzkovania, údržby, opravy, rekonštrukcie, modernizácie a vykonania ekokojvek inej stavebnej úpravy elektroenergetickej stavby na časť poz. parc.č. 1919/85 zast. pl. o vým 695 m2, parc.č. 1919/88 zast. pl. o vým 4578 m2, parc.č. 1919/107 zast. pl o vým. 669 m2, v rozsahu vyznačenom v geom. pláne č. 35/2013; vstupu, prechodu a prejazdu peši, motorovými a nemotorovými dopravnými prostriedkami, strojmi a mechanizmami na celú zaťaženú nehnuteľnosť v prospech Západoslovenská distribučná, a.s., IČO: 36361518, Čulenova 6, 816 47 Bratislava, V 521/14 -č.z.613/14
- 1 Vklad vecného bremena spočívajúceho v práve trvalého uloženia, užívania a údržby vodovodnej a kanalizačnej prípojky, a za týmto účelom v práve vstupu a vjazdu k pozemkom registra C KN parc.č.1915/506, ostatná plocha o výmere 25 m2 v prospech každodobého vlastníka pozemkov registra C KN parc.č.1915/493, 1915/494, 1915/500 podľa V-7387/14 -č.z.3773/14
- 1 Vecné bremeno podľa § 22 a nasl. Zákona č.79/1957 Zb. o výrobe, rozvoje a spotrebe elektriny (elektrizačný zákon) v spojení s § 96 ods. 4 zákona č.251/2012 Z.z. o energetike a o zmene a doplnení niektorých zákonov v prospech spoločnosti Západoslovenská distribučná, a.s., IČO:36 361 518, so sídlom Čulenova 6, 816 47 Bratislava podľa geometrického plánu č.45 961 581 -129/14 na pozemku registra E KN s parcelným číslom 1791 týkajúce sa elektroenergetického zariadenia: 2x22 kV VN linka č.433 na trase Rz Dunajská Streda -Rz Sládkovičovo a č.434 na trase Rz Dunajská Streda -TS 30 -Z-9668/14 -č.z.177/15
- 1 Vecné bremeno 'IN REM' právo prechodu a prejazdu cez celý pozemok registra C KN parc.č.1620/54, ost.plocha o výmere 1195 m2 v prospech každodobého vlastníka pozemkov registra C KN parc.č.1620/51 a 1620/52 podľa V-5777/15 -č.z.3240/15

- 1 Vklad vecného bremena 'in personam' spočívajúceho v práve: uloženia a existencie inžinierskych sietí - plynárenských zariadení oprávneného z vecného bremena, ich ochranných a bezpečnostných pásiem, v práve ich údržby, prevádzky, opravy a rekonštrukcie a to v rozsahu vymedzenom geometrickým plánom č. 32313993-1077/2015, - spočívajúceho v práve: prechodu a prejazdu vozidiel oprávneného z vecného bremena za účelom údržby, prevádzky, opravy a rekonštrukcie inžinierskych sietí - plynárenských zariadení oprávneného z vecného bremena a to v rozsahu vymedzenom geometrickým plánom č. 32313993-1077/2015 cez pozemok registra C KN parc.č.1920/357, ost.plocha o výmere 655 m² v prospech SPP-distribúcia,a.s., IČO:35910739, Mlynské nivy 44/B, 825 11, Bratislava podľa V-35/16 -č.z.258/16
- 1 Vklad vecného bremena 'in personam' spočívajúceho v práve zariadenia a uloženia elektroenergetického zariadenia, v práve užívania,prevádzkovania, údržby, opravy,úpravy,rekonštrukcie,modernizácie a akékoľvek inej stavebnej úpravy elektroenergetického zariadenia a jeho odstránenia a v práve vstupu,prechodu a prejazdu peši, motorovými a nemotorovými dopravnými prostriedkami,strojmi a mechanizmami oprávneným za účelom výkonu povolenej činnosti v rozsahu vyznačenom v geom.pláne č. 1029/2015 na pozemky registra C KN parc.č.1920/191, 1920/226, 1920/611, 1920/669 v prospech : Západoslvenská distribučná,a.s., IČO:36361518, Čulenova 6, 816 47 Bratislava podľa V-1389/16 -č.z.1054/16
- 1 Vecného bremena 'in personam' právo uloženia inžinierskych sietí - plynárenských zariadení oprávneného z vecného bremena, ich ochranných a bezpečnostných pásiem, ich údržbu, prevádzku, opravu a rekonštrukciu a to v rozsahu vymedzenom geometrickým plánom č. 33472602-1/16 a právo prechodu a prejazdu vozidiel oprávneného z vecného bremena za účelom údržby, prevádzky, opravy a rekonštrukcie inžinierskych sietí - plynárenských zariadení oprávneného z vecného bremena, pričom toto oprávnenie sa vzťahuje len na časť zaťaženej nehnuteľnosti v rozsahu vyznačenom v geometrickom pláne č. 334722602-1/16 k nehnuteľnosti:pozemok registra C KN parc.č.3222/1 v prospech SPP-distribúcia,a.s.,IČO:35910739, Mlynské nivy 44/b, 825 11 Bratislava podľa V-1897/16 -č.z.1264/16
- 1 Vklad vecného bremena spočívajúceho v práve zariadenia a uloženia elektroenergetických zariadení a v práve užívania, prevádzkovania, údržby, opravy, úpravy, rekonštrukcie, modernizácie a vykonania akýchkoľvek iných stavebných úprav elektroenergetikej stavby vrátane jej odstránenia v rozsahu vyznačenom v geometrickom pláne č.41335996- 320-1/2015, v práve vstupu, prechodu a prejazdu peši, motorovými a nemotorovými prostriedkami, strojmi a mechanizmami cez pozemky registra C KN parc.č. 1886/292, 1886/293, 1886/331 v prospech : Západoslvenská distribučná,a.s., IČO:36361518, Čulenova 6, 816 47 Bratislava podľa V-6487/15 -č.z.3600/15,č.z.1291/16
- 1 Vklad vecného bremena spočívajúceho strpieť na časti pozemku registra CKN parc.č. 1886/291, ostatná plocha o výmere 389m² :
- zariadenie a uloženie elektroenergetických zariadení
 - užívanie, prevádzkovanie, údržbu, opravy, úpravy, rekonštrukcie, modernizácie a akékoľvek iné stavebné úpravy elektroenergetických zariadení a ich odstránenie sa vzťahuje na časť zaťaženej nehnuteľnosti v rozsahu vyznačenom v geometrickom pláne č.41335996- 320-1/2015 zo dňa 27.07.2015
 - vstup, prechod a prejazd peši, motorovými a nemotorovými dopravnými prostriedkami, strojmi a mechanizmami oprávneným za účelom výkonu povolenej činnosti a činností uvedených v bode a) a b) sa vzťahuje na celú zaťaženú nehnuteľnosť, v prospech: Západoslvenská distribučná,a.s., IČO:36361518, Čulenova 6, 816 47 Bratislava V-7741/15 -č.z.4163/15,č.z.1291/16
- 1 Vecné bremeno IN REM právo prechodu a prejazdu, právo vedenie resp.bezplatného napojenia sa na existujúce, resp.neskôr vybudované inžinierske siete na pozemky registra C KN parc.č.1915/494 a parc.č.1915/500 v prospech každodobého vlastníka pozemkov registra C KN parc.č. 1915/453, 1915/454, 1915/534 podľa V-8927/13 -č.z.38/14,č.z.1385/16
- 1 Vecné bremeno spočívajúceho v práve trvalého umiestnenia,vybudovania,užívania a údržby stavby-cestného telesa miestnej komunikácie a napojenia cestného telesa miestnej komunikácie na existujúcu cestnú komunikáciu a v práve vstupu,prechodu pešo a vjazdu a prejazdu vozidlami a technickými zariadeniami na zaťažených pozemkoch registra C KN parc.č.1915/462 a parc.č.1915/463 v prospech každodobého vlastníka jeho nájomníkov,zákazníkov obchodných partnerov a verejnosti pozemkov registra C KN parc.č.1915/184, 1915/340, 1915/363 podľa V-4175/11 v.z.2097/11,č.z.1304/16
- 1 Vecné bremeno IN REM právo prechodu a prejazdu, právo vedenie resp.bezplatného napojenia sa na existujúce, resp.neskôr vybudované inžinierske siete na pozemky registra C KN parc.č.1915/494 a parc.č.1915/500 v prospech každodobého vlastníka pozemkov registra C KN parc.č. 1915/540 podľa V-6927/13 - č.z.38/14, č.z.1385/16
- 1 Vklad vecného bremena spočívajúceho strpieť na časti pozemku podľa geom.plánu č.35021934-190/2015 - pozemok registra C KN parc.č.3464/583, 3464/614, 3464/810, 3599/1, 3599/23 -
- zariadenie a uloženie elektroenergetických zariadení
 - užívanie,prevádzkovanie,údržbu,opravy,úpravy,rekonštrukcie,modernizácie a akékoľvek iné stavebné úpravy elektroenergetického zariadenia a jeho odstránenie
 - vstup, prechod a prejazd peši,motorovými a nemotorovými dopravnými prostriedkami,strojmi a mechanizmami oprávneným za účelom výkonu povolenej činnosti a činností uvedených v bodea) a b) v prospech : Západoslvenská distribučná,a.s., IČO:36361518, Čulenova 6, 81647 Bratislava podľa V-2834/16 - č.z.1735/16

- 1 Vecné bremeno 'in personam' spočívajúce v povinnosti povlnného strpieť na nehnuteľnostiach:
 - uloženie a existenciu inžinierskych sietí - plynárenských zariadení oprávneného z vecného bremena, ich ochranných a bezpečnostných pásiem, ich údržbu, prevádzku, opravu a rekonštrukciu a to v rozsahu vymedzenom geometrickým plánom č. 35021934-171/2016 na vyznačenie vecného bremena na priznanie práva uloženia inžinierskych sietí a
 - prechod a prejazd vozidla oprávneného z vecného bremena za účelom údržby, prevádzky, opravy a rekonštrukcie inžinierskych sietí - plynárenských zariadení oprávneného z vecného bremena, pričom toto oprávnenie sa vzťahuje len na časť zaťaženej nehnuteľnosti v rozsahu vyznačenom v GP č. 35021934-171/2016 na vyznačenie vecného bremena na priznanie práva uloženia inžinierskych sietí k nehnuteľnosti: pozemok registra CKN parc. č. 671, zastavaná plocha a nádvorie o výmere 3481 m² v prospech: SPP-dlsrbúcia, a.s., IČO: 35910739, Mlynské nivy 44/B, 82511 Bratislava, V-7532/16 - č.z. 3421/16
- 1 Vecné bremeno - právo prechodu pešo, osobným motorovým vozidlom resp. nákladným motorovým vozidlom max. hmotnosti do 7,5 ton cez parcely č.2820/71 podľa GP č.36899844-57/09 v prospech vlastníka parcely č.2820/15 V 1141/10- 530/10,č.z.3747/16
- 1 Vecné bremeno právo prechodu a prejazdu cez pozemky registra C KN parc.č. 2820/71, v prospech vlastníka pozemkov registra C KN parc.č.2820/14, a 2820/55 podľa V-4998/13 -č.z.2701/13,č.z.3747/16
- 1 Vecné bremeno IN REM právo prechodu a prejazdu pešo,motorovými vozidlami a inými dopravnými prostriedkami cez pozemky registra C KN parc.č.2820/71, v prospech vlastníka pozemku registra C KN parc.č.2820/65 podľa V-4999/13 -č.z.2702/13,č.z.3747/16
- 1 Vecné bremeno spočívajúceho v práve :zriadenia, uloženia,užívania,prevádzkovania,údržby,opravy,rekonštrukcie,odstránenia,modernizácie a akýchkoľvek iných stavebných úprav,elektroenergetickej stavby- 1kV prípojky pre PČS - na pozemkoch:parcely registra 'C' parc.č. 2820/71 a za týmto účelom právo vstupu,prechodu a prejazdu peši,motorovými a nemotorovými dopravnými prostriedkami,strojmi a mechanizmami cez tleto parcely oprávneným z vecného bremena a ním povereným osobám,všetko v prospech : EKOM PLUS,s.r.o., Kračanská cesta 785/41, 929 01 Dunajská Streda, IČO:32 236 403 podľa V-1624/14 -č.z.1438/14,č.z.3747/16
- 1 Vecné bremeno 'in rem' právo prechodu a prejazdu cez pozemky registra C KN parc.č. 2820/71, v prospech každodobého vlastníka pozemku registra C KN parc.č.2820/81 podľa V-4241/14 -č.z.2389/14,č.z.3747/16
- 1 Vecné bremeno IN REM právo prechodu a prejazdu cez pozemky registra C KN parc.č. 2820/71, v prospech vlastníka pozemku registra C KN parc.č.2820/23 na základe V-6120/15 -č.z.3462/15,č.z.3747/16
- 1 Vecné bremeno 'IN REM' právo vstupu a prechodu peši a právo vstupu a prejazdu motorovými vozidlami cez pozemky registra C KN parc.č.2820/71 v prospech každodobého vlastníka pozemkov registra C KN parc.č.2820/99 a 2820/102 podľa V-684/16 -č.z.940/16,č.z.3747/16
- 1 Vklad vecného bremena 'in personam' do katastra nehnuteľností, spočívajúceho v práve:
 a) zriadenia a uloženia elektroenergetického zariadenia,
 b) užívania, prevádzkovania, údržby, opravy, úpravy, rekonštrukcie, modernizácie a akékoľvek iné stavebné úpravy elektroenergetického zariadenia a jeho odstránenia,
 c) vstupu, prechodu a prejazdu peši, motorovými a nemotorovými dopravnými prostriedkami, strojmi a mechanizmami oprávneným za účelom výkonu povolenej činnosti a činností uvedených v bode a) a b), v celom rozsahu k nehnuteľnosti: Pozemok registra C KN parcelné číslo 1714/2, zastavaná plocha a nádvorie o výmere 102 m² podľa geometrického plánu č.32313993-1038/2016 v prospech :Západoslovenská distribučná, a.s., IČO 36361518, Čulenova 6, 81647 BRATISLAVA, SR -podľa V-7994/2016 -č.z.4080/16

Iné údaje:

DOM NA PARC.C.2774/2 NIE JE VLAST.USPOR.
 LIST VL.3496
 LIST VL. 3561
 LIST VL.589
 LIST VL.3251
 LIST VL.3673
 LIST VL.3157
 LV-3719
 LIST VL.3559
 LIST VL.3805
 LIST VL.3431-
 LIST VL.3914
 LIST VL.3966
 LIST VL.3972
 LIST VL.3973
 LIST VL. 3977
 LIST VL. 3992
 LIST VL. 3995
 LIST VL. 4129
 LIST VL.C.3564,3572,3568,3577
 LIST VL. 4175
 LIST VL. 4183
 LIST VL. 45
 Z 4067/95 KVTANCIA NA ZAL.PRAV.C.05/210/94
 LIST VL.4222
 LIST VLASTNICTVA C 4224
 LIST VL. 4241

LIST VL. 3218
LIST VL. 1320
LIST VL. 4363
LIST VL.C.4416
LIST VL. 4420
Z3744/96-JRCENIE SUPISNEHO CISLA C.70/1996-1059/96
Z4522/96-PREVEDENIE G.P. C.32328435-99/1996-1100/96
LIST VLASTNICTVA C. 4440-1102/96
LIST VLASTNICTVA C.4441-1103/96
Z4209/96-PREVEDENIE GEOM.PLANU
LIST VLASTNICTVA C.4442
LIST VL. 4460
LIST VL. 4352
LIST VL. 4565
LIST VLASTNICTVA C.4573
LIST VL. 4631
LIST VL. 4657- 372/97
LIST VLASTNICTVA C.4687
LV VL. 4694
LIST VL. 4698
LIST VL. 4744
LIST VL. 4755
LIST VL. 4762
LIST VL. 1
LIST VL. 4837
List vl. 4858
List vl. 4872
List vl.4923
List vl. 5019
List vl. 5026
Z4911/98-prevedenie gp. č. 32324642-187/98

- 1 List vl.5108
- 1 List vl. 5173
- 1 List vl. 5110
- 1 List.vl.3234
- 1 List vl. 5206
- 1 List vl. 5211
- 1 V 1384/99 Kúpna zmluva
- 1 List vl.5253
- 1 List vl. 4667
- 1 List vl. 3775,3670,3785,1323,3627,3652,3599,3638,3651,4318,5001,4800,5024,4617,
- 1 List vl. 5305
- 1 List vl. 1421
- 1 List vl. 1421
- 1 List vl.č.5423 (na parc.č.1920/515-517)
- 1 List vl. 1421
- 1 List vl. 4255
- 1 List vl. 5850
- 1 List vl. 5877
- 1 List vl. 5890
- 1 List vl. 5790
- 1 List vl. 5894
- 1 List vl. 5754
- 1 List vl. 5389
- 1 List vl. 5993
- 1 List vl. 2919
- 1 list vl.3113
- 1 List vl. 3343
- 1 List vl. 6057
- 1 P1-198/02 predbežné opatrenia na súd, zdržať sa konania ,smerujúceho k podaniu návrhu na vklad vlastníckého práva k nehnuteľnostiam,zakazuje akýmkoľvek spôsobom nakladať s nehnuteľnosťami,najmä akýmkoľvek spôsobom predmetné nehnuteľnosti zaťažiť,zriadiť vecné práva k cudzej veci a vykonať úkony smerujúce k zastaveniu predmetných nehnuteľností a to parcela č.44/116,44/118.
- 1 List vl.6139

- 1 list vl. 6148
- 1 List vl. 2450
- 1 List vl. 4751
- 1 List vl. 6278
- 1 List vl. 5027
- 1 LJST VL. 6435
- 1 List vl. 6530
- 1 List vl. 6576
- 1 List vl. 6614

1 Nájomná zmluva v prospech : Trnavský samosprávny kraj, Starohájska 10, 917 01 Trnava, IČO:37 836 901 zo dňa 26.03.2014 na dobu určitú ,a to na 15 rokov na pozemky registra C KN parc.č.2423 -zast.pl. o výmere 227m2, 2424/1- zast.pl. o výmere 1776m2, 2424/2- zast.pl. o výmere 458m2, 2426- zast.pl. o výmere 13m2, -N-32/14 - č.z.958/14

Poznámka:
Bez zápisu.

Ing. Jolán Németh, 930 11 Topoľníky, Pionierska 24

Znalkyňa v odbore stavebníctvo - odvetvie pozemné stavby, odhad hodnoty nehnuteľností
ev. č. 912490

číslo znaleckého posudku : **8/2017**

ZNALECKÝ POSUDOK



vo veci : odhad všeobecnej hodnoty pozemkov na parcelách č. 1886/2, 1886/322, 1886/372 až 377, 1886/381 a 1886/383 až 390 v kat. území Dunajská Streda mesto Dunajská Streda

Zadávatel' znaleckého posudku: Hortel, s.r.o.,
Poniklecova 34
841 07 Bratislava

Účel znaleckého posudku : prevod nehnuteľností

Znalecký posudok obsahuje 17 strán včítane krycieho listu, a odovzdáva sa v troch vyhotoveniach objednávateľovi

v Topoľníkoch, dňa 30. januára 2017

III. ZÁVER**2. OTÁZKY A ODPOVEDE**

Úlohou znalca bolo stanovenie všeobecnej hodnoty vecného bremena, ktoré je stanovenie hodnoty primeranej výšky tejto jednorázovej úhrady , aby bola kompenzovaná majetková ujma povinného. Vecné bremeno nie je nájomom.

3. VŠEOBECNÁ HODNOTA**Rekapitulácia:****Pozemky:**

Všeobecná hodnota metódou polohovej diferenciacie:

128 352,24 €

Ako vhodná metóda na stanovenie VŠH pozemkov bola použitá metóda polohovej diferenciacie

4. REKAPITULÁCIA VŠEOBECNEJ HODNOTY

Názov	Všeobecná hodnota [€]
Stavby	
Pozemky	
parc. č. 1886/2 (2 623 m ²)	56 027,28
parc. č. 1886/322 (1 194 m ²)	25 503,84
parc. č. 1886/356 (265 m ²)	5 660,40
parc. č. 1886/372 (70 m ²)	1 495,20
parc. č. 1886/373 (207 m ²)	4 421,52
parc. č. 1886/374 (127 m ²)	2 712,72
parc. č. 1886/375 (43 m ²)	918,48
parc. č. 1886/376 (89 m ²)	1 901,04
parc. č. 1886/377 (2 m ²)	42,72
parc. č. 1886/381 (72 m ²)	1 537,92
parc. č. 1886/383 (39 m ²)	833,04
parc. č. 1886/384 (139 m ²)	2 969,04
parc. č. 1886/385 (334 m ²)	7 134,24
parc. č. 1886/386 (218 m ²)	4 656,48
parc. č. 1886/387 (140 m ²)	2 990,40
parc. č. 1886/388 (206 m ²)	4 400,16
parc. č. 1886/389 (211 m ²)	4 506,96
parc. č. 1886/390 (30 m ²)	640,80
Spolu pozemky (6 009,00 m²)	128 352,24
Spolu VŠH	128 352,24
Zaokrúhlená VŠH spolu	128 000,00

Všeobecná hodnota stavieb a pozemkov je spolu: 128 000,00 €

Slovom: Jedenstodvadsaťosemtisíc Eur

v Topoľníkoch dňa 30.januára 2017

Ing. Jolán Németh

III. ZÁVER


1. OTÁZKY A ODPOVEDE

Ako vhodná metóda na stanovenie všeobecnej hodnoty stavieb bola použitá metóda polohovej diferenciácie. Všeobecná hodnota stavieb Elektroinštalácie - 1 kV prípojky, Verejné osvetlenie a Komunikácie obytného súboru "Individuálna bytová výstavba s IS na Malodvorníckej ceste v Dunajskej Strede", v meste Dunajská Streda je nasledovná.

2. REKAPITULÁCIA VŠEOBECNEJ HODNOTY

Názov	Všeobecná hodnota [€]
Stavby	
Zlúčené stavby	
Verejné osvetlenie	50 671,47
Elektroinštalácia - 1 kV prípojky	28 503,90
Komunikácie	179 060,80
Všeobecná hodnota nehnuteľnosti spolu:	258 236,17
Všeobecná hodnota nehnuteľnosti zaokrúhlená :	258 000,00
Všeobecná hodnota nehnuteľnosti slovom :	Dvestopäťdesiatosemtisíc Eur

V Dunajskej Strede dňa 18.01.2017



Ing. Pavol Minárik



MESTO DUNAJSKÁ STREDA – DUNASZERDAHELY
MESTSKÝ ÚRAD - VÁROSI HIVATAL

Hlavná 50/16, 929 01 Dunajská Streda
IČO: 00305383 • DIČ: 2021129968

Investičné oddelenie - Beruházási osztály

Záznam z miestneho šetrenia

zo dňa 10.01.2017 v Dunajskej Strede z dôvodu prevzatia stavby „Individuálna bytová výstavba s IS na Malodvorníckej ceste v Dunajskej Strede – Časť: SO-02 Komunikácie“ a stavby „Individuálna bytová výstavba s IS na Malodvorníckej ceste v Dunajskej Strede – Časť: SO-03 Elektroinštalácia – Verejné osvetlenie“

Stavba SO-02 bola povolená stavebným povolením č. 18759/3018/2014/033-BGy-003 zo dňa 17.09.2014.

Stavba SO-03 bola povolená stavebným povolením č. 10635/3019/2014/033-BGy-003 zo dňa 12.05.2015.

Na stavbu SO-02 bolo vydané kolaudačné rozhodnutie č. 4111/10246/2015/033-BGy-004 zo dňa 22.02.2016 a č. 627/DS/6736/2016/033-Bgy/004 zo dňa 12.08.2016.

Na stavbu SO-03 bolo vydané kolaudačné rozhodnutie č. 466/DS/6220/2016/033-Bgy/004 zo dňa 12.08.2016.

P r í t o m n í:

Ing. Juraj Hervay – MsÚ Dunajská Streda, Investičné oddelenie

Ing. Erika Szelle – MsÚ Dunajská Streda, Odbor stavebný

Ing. Zoltán Zalaba – MsÚ Dunajská Streda, Odbor stavebný

Stavebník: HORTEL s.r.o., Poniklecova 34, 841 07 Bratislava
Budúci užívateľ: Mesto Dunajská Streda, Hlavná 50/16, 929 01 Dunajská Streda
Dodávateľ stavby: SO-02 - Asfaltec s.r.o., Černyševského 26, 851 01 Brtislava
SO-03 - Asfaltec s.r.o., Černyševského 26, 851 01 Brtislava

Zistený stav:

SO 02 Komunikácie

Pri miestnej obhliadke bolo zistené:

Vetvy A, B ,C, D, E, F, G, H obojsmerné dvojpruhové komunikácie s jednostrannými chodníkmi boli realizované podľa stavebným úradom overenej projektovej dokumentácie.

Boli odovzdané nasledovné dokumenty:

- Stavebné povolenie č. 18759/3018/2014/033-BGy-003 zo dňa 17.09.2014 - originál
- Kolaudačné rozhodnutie č. 4111/10246/2015/033-BGy-004 zo dňa 22.02.2016 – originál
- Kolaudačné rozhodnutie č. 627/DS/6736/2016/033-Bgy/004 zo dňa 12.08.2016 - originál
- Geodetické zameranie + CD – originál
- Zápis o odovzdaní a prevzatí - fotokópia



MESTO DUNAJSKÁ STREDA – DUNASZERDAHELY
MESTSKÝ ÚRAD - VÁROSI HIVATAL

Hlavná 50/16, 929 01 Dunajská Streda
IČO: 00305383 • DIČ: 2021129968

Investičné oddelenie - Beruházási osztály

- Certifikáty – fotokópie
- Projektová dokumentácia overená v stavebnom konaní - originál

SO 03 Verejné osvetlenie

Pri miestnej obhliadke bolo zistené:

Boli realizované osvetľovacie stožiare typu ROSA NTB-1 výšky 8m v počte 23 ks so svietidlami Philips malaga 70W v počte 23 ks a rozvádzač RVO.

Boli odovzdané nasledovné dokumenty:

- Stavebné povolenie 10635/3019/2014/033-BGy-003 zo dňa 12.05.2015. - originál
- Kolaudačné rozhodnutie č. 466/DS/6220/2016/033-Bgy/004 zo dňa 12.08.2016. – originál
- Geodetické zameranie + CD – originál
- Zápis o odovzdaní a prevzatí - fotokópia
- Certifikáty – fotokópie
- Správa o prvej odbornej prehliadke a odbornej skúške elektrického zariadenia
- Projektová dokumentácia overená v stavebnom konaní – originál
- Svetlotechnický výpočet – úsek číslo 1-6
- Projektová dokumentácia skutočného vyhotovenia - originál

Stanoviská prítomných:

MsÚ Dunajská Streda, Investičné oddelenie, Odbor stavebný:

SO 02 Komunikácie

Komunikácia nespĺňa parametre v zmysle “Zásady prevzatia miestnych komunikácií a zariadení verejného osvetlenia vybudovaných inými investormi do majetku a správy mesta Dunajská Streda“ Čl.5 ods.4 a bodu b) 2/, 4/ a to:

- minimálna šírka dopravného priestoru je 12,00m – skutočnosť je 8,50 m
- minimálna šírka jazdného pruhu je 3,00 m – skutočnosť je 2,75 m
- minimálna šírka chodníka na oboch stranách je 1,5 m – v skutočnosti je jednostranný chodník v šírke 1,50 m
- minimálna šírka zelene na oboch stranách je 1,3 m – v skutočnosti je jednostranný zelený pás v šírke 1,50 m
- morná obrusná vrstva miestnej komunikácie – asfaltový betón AC11 – v skutočnosti je betónový povrch



MESTO DUNAJSKÁ STREDA – DUNASZERDAHELY
MESTSKÝ ÚRAD - VÁROSI HIVATAL

Hlavná 50/16, 929 01 Dunajská Streda
IČO: 00305383 • DIČ: 2021129968

Investičné oddelenie - Beruházási osztály


SO 03 Verejné osvetlenie

Na základe výpočtu a určenia triedy osvetlenia v zmysle STN EN 13201 Osvetlenie pozemných komunikácií predmetné verejné osvetlenie vyhovuje pre kategóriu ME6. V zmysle "Zásady prevzatia miestnych komunikácií a zariadení verejného osvetlenia vybudovaných inými investormi do majetku a správy mesta Dunajská Streda" Čl.5 ods.4 a bodu bb) verejné osvetlenie musí spĺňať kategóriu ME5.


Napriek tomu, že verejné osvetlenie nespĺňa kategóriu ME5 z technického hľadiska doporučujeme vziať verejné osvetlenie do majetku Mesta Dunajská Streda.

Podpisy:

Mesto Dunajská Streda
MESTSKÝ ÚRAD
odbor technický a investičný
DIČ: 2021129968
- 2 -



Mesto Dunajská Streda
MESTSKÝ ÚRAD
Oddelenie územného plánovania,
výstavby a dopravy ①
929 01 Dunajská Streda





MESTO DUNAJSKÁ STREDA – DUNASZERDAHELY VÁROSA

MESTSKÝ ÚRAD – VÁROSI HIVATAL

Hlavná 50/16, 929 01 Dunajská Streda

Číslo: 627/DS/6736/2016/033-BGy/004

Dunajská Streda, 12.08.2016

Toto rozhodnutie nadobudlo právoplatnosť	
dňa: 5.9.2016	
Mesto Dunajská Streda	
Dňa: 5.9.2016	Podpis:

K o l a u d a č n é r o z h o d n u t i e

Mesto Dunajská Streda, ako príslušný špeciálny stavebný úrad pre miestne komunikácie a účelové komunikácie podľa §120 zákona č.50/1976 Zb. o územnom plánovaní a stavebnom poriadku /stavebný zákon/, v znení neskorších predpisov, podľa §3a ods. 4/ zákona č. 135/1961 Zb. o pozemných komunikáciách /cestný zákon/, v znení neskorších predpisov a podľa zákona č. 416/2001 Z.z. o prechode niektorých pôsobností z orgánov štátnej správy na obce, posúdil návrh

navrhovateľa: **HORTEL s.r.o., IČO: 35 858 214**

v zastúpení konateľom spoločnosti: **Šándorom Ludovítom**

so sídlom: **841 07 Bratislava, Poniklecova 34**

zo dňa 10.06.2016 na vydanie kolaudačného rozhodnutia na stavbu „Individuálna bytová výstavba s IS na Malodvorníckej ceste v Dunajskej Strede - SO 02 Komunikácie – II. etapa – A, B, C, D“ na pozemkoch parc. č.: 1886/2, 1886/292, 1886/322, 1886/381, 1886/382, 1886/384, 1886/386, 1886/387, 1886/389 v k. ú. Dunajská Streda obce Dunajská Streda, pre ktorú bolo vydané stavebné povolenie Mestom Dunajská Streda dňa 17.09.2014 pod číslom 18759/3018/2014/033-BGy-003 a podľa § 82 ods. 1 stavebného zákona

povoľuje užívanie stavby

„Individuálna bytová výstavba s IS na Malodvorníckej ceste v Dunajskej Strede - SO 02 Komunikácie – II. etapa – A, B, C, D“

na pozemkoch parc.č. **1886/2, 1886/292, 1886/322, 1886/382, 1886/384, 1886/386, 1886/387, 1886/389**

MK – novovytvorená parcela č. **1886/2, 1886/292** podľa geometrického plánu č. 44269285-2/2016

Chodník - novovytvorená parcela č. **1886/381, 1886/382, 1886/384, 1886/386, 1886/387, 1886/389** podľa geometrického plánu č. 44269285-2/2016

v k.ú. **Dunajská Streda**

mesta **Dunajská Streda**

ktorá pozostáva z nasledovných stavebných objektov :

SO 02 Komunikácie

Komunikácia „A“

Vetva „A“ dĺžky 0,142662 km kat. MO6,5/30 funkčnej triedy C3, obojsmerná dvojpruhová s jednostranným chodníkom funkčnou triedou D3

Smerové vedenie j priame po celej dĺžke. Komunikácia je lemovaná cestným obrubníkom zapusteným na strane odvodňovacieho pásu, a obrubníkom uloženým naležato na strane chodníka. Pravostranne je komunikácia lemovaná zeleným pásom šírky 1,5 m, ľavostranne chodníkom pre peších šírky 1,5 m.

Niveleta komunikácie je vedená v sklone 0,3 % bez lomu

V km 0,035012 a 0,117202 sa na komunikáciu napájajú komunikácie „C“ a „B“ pravostranne.

Voľná základná šírka je 5,5 m so základnou šírkou jazdného pruhu 2,75 m.

Komunikácia „B“

Vetva „B“ dĺžky 0,088996 km kat. MO6,5/30 funkčnej triedy C3, obojsmerná dvojpruhová s jednostranným chodníkom funkčnou triedou D3

Smerové vedenie je priame po celej dĺžke. Komunikácia je lemovaná cestným obrubníkom zapusteným na strane odvodňovacieho pásu, a obrubníkom uloženým naležato na strane chodníka. Pravostranne je komunikácia lemovaná zeleným pásom šírky 1,5 m, ľavostranne chodníkom pre peších šírky 1,5 m.

Výškovo sa komunikácia na ZÚ napája na komunikáciu „A“ a na KÚ na komunikáciu „D“. Niveleta komunikácie je v rozmedzí 0,13-1,0 %, lom nivelety je zakružený výškovým oblúkom s $R=1000-1500$ m.

Voľná základná šírka je 5,5 m so základnou šírkou jazdného pruhu 2,75 m.

Komunikácia „C“

Vetva „C“ dĺžky 0,089000 km kat. MO6,5/30 funkčnej triedy C3, obojsmerná dvojpruhová s jednostranným chodníkom funkčnou triedou D3

Smerové vedenie je priame po celej dĺžke. Komunikácia je lemovaná cestným obrubníkom zapusteným na strane odvodňovacieho pásu, a obrubníkom uloženým naležato na strane chodníka. Pravostranne je komunikácia lemovaná zeleným pásom šírky 1,5 m, ľavostranne chodníkom pre peších šírky 1,5 m.

Výškovo sa komunikácia na ZÚ napája na komunikáciu „A“ a na KÚ na komunikáciu „D“. Niveleta komunikácie je v rozmedzí 0,13-1,0 %, lom nivelety je zakružený výškovým oblúkom s $R=1000-1500$ m.

Voľná základná šírka je 5,5 m so základnou šírkou jazdného pruhu 2,75 m.

Komunikácia „D“

Vetva „D“ dĺžky 0,147198 km kat. MO6,5/30 funkčnej triedy C3, obojsmerná dvojpruhová s jednostranným chodníkom funkčnou triedou D3

Smerové vedenie je priame po celej dĺžke. Komunikácia je lemovaná cestným obrubníkom zapusteným na strane odvodňovacieho pásu, a obrubníkom uloženým naležato na strane chodníka. Pravostranne je komunikácia lemovaná zeleným pásom šírky 1,5 m, ľavostranne chodníkom pre peších šírky 1,5 m.

Výškovo sa komunikácia na ZÚ napája na komunikáciu „H“. Niveleta komunikácie je v rozmedzí 0,3-1,0 %, lom nivelety je zakružený výškovým oblúkom s $R=500-1000$ m.

V km 0,040184 a 0,122375 sa na komunikáciu napájajú komunikácie „B“ a „C“ pravostranne.

Voľná základná šírka je 5,5 m so základnou šírkou jazdného pruhu 2,75 m.

Konštrukcia vozovky:

CB – Miestna komunikácia: Cestný betón – CBIII - 180 mm, štrkodrvina - ŠD 63Gp - 200 mm (spolu - min. 380 mm)

DL-Chodník pre peších: Betónová dlažba – DL - 60 mm, dlažbové lôžko - ŠD - 40 mm, štrkopiesok - ŠD Cdek - 200 mm (spolu: min. 300 mm)

Vybavenie komunikácií - trvalé a dočasné dopravné značenia podľa v stavebnom konaní overenej projektovnej dokumentácie.

Pre užívanie stavby stavebný úrad určuje nasledovné podmienky:

1. Stavbu možno užívať len na účel určený v kolaudačnom rozhodnutí.
2. Vlastník stavby je povinný dokumentáciu skutočného realizovania stavby uchovávať po celý čas jej užívania a pri zmene vlastníctva stavby odovzdať ju novému nadobúdateľovi.

3. Ďalšie podmienky vyplývajúce z rozhodnutí a stanovísk dotknutých orgánov štátnej správy a organizácii:

1. Okresné riaditeľstvo PZ v DS, Okresný dopravný inšpektorát

Súhlasí s vydaním kolaudačného rozhodnutia a užívaním stavby bez podmienok.

2. Mesto Dunajská Streda, oddelenie ÚPVaD

S vydaním kolaudačného rozhodnutia súhlasíme za nasledovných podmienok:

- Upozorňujeme stavebníka (HORTEL s.r.o.), že v zmysle §3d a §9 zákona č. 135/1961 Zb. vlastníci a správcovia – t.j. HORTEL s.r.o. – pozemných komunikácií su povinní pozemné komunikácie udržiavať v stave zodpovedajúcom účelu, na ktorý sú určené.
- Závady v zjazdosti komunikácií sú bez prietáhov povinní odstraňovať ich správcovia – t.j. HORTEL s.r.o..
- Mestské zastupiteľstvo Dunajská Streda dňa 24.11.2015 schválilo dokument „Zásady prevzatia miestnych komunikácií a zariadení verejného osvetlenia vybudovaných inými investormi do majetku a správy mesta Dunajská Streda“. SO-02 Komunikácie – I. etapa – E,F,G,H nespĺňa ustanovenia čl. 5 tohto dokumentu a preto podľa č. 3 mesto Dunajská Streda nie je povinné prevziať miestnu komunikáciu do majetku a správy mesta.
- Stavebník (HORTEL s.r.o.) je povinný uzatvoriť s mestom Dunajská Streda zmluvu o zriadení vecného bremena do 90 dní odo dňa nadobudnutia právoplatnosti kolaudačného rozhodnutia s ktorým zriadi v prospech mesta Dunajská Streda bezodplatne a na dobu neurčitú vecné bremeno spočívajúce v práve vstupu, prechodu a prejazdu motorovými a nemotorovými dopravnými prostriedkami všetkého druhu cez komunikácie a parc. č. 1886/2, 1886/304, 1886/322, 1886/356, 1886/360 v k.ú. Dunajská Streda s tým, že sa zaväzuje strpieť prechod a prejazd verejnosti a zdržať sa konania, ktoré by bránilo oprávnených vo výkone ich práv z vecného bremena, t.j. zdržať sa oplotenia a vytvorenia fyzickej prekážky na zaťaženom pozemku a komunikácie.

O d ô v o d n e n i e

Dňa 10.06.2016 podal navrhovateľ: HORTEL s.r.o., IČO: 35 858 214, v zastúpení konateľom spoločnosti Šándorom Ľudovítom, so sídlom 841 07 Bratislava, Poniklecova 34 návrh na vydanie kolaudačného rozhodnutia na stavbu : „Individuálna bytová výstavba s IS na Malodvorníckej ceste v Dunajskej Strede - SO 02 Komunikácie – II. etapa – A, B, C, D“ na pozemkoch parc. č.: 1886/2, 1886/292, 1886/322, 1886/381, 1886/382, 1886/384, 1886/386, 1886/387, 1886/389 v k. ú. Dunajská Streda obce Dunajská Streda, pre ktorú bolo vydané stavebné povolenie Mestom Dunajská Streda dňa 17.09.2014 pod číslom 18759/3018/2014/033-BGy-003.

Stavebný úrad preskúmal návrh pri ústnom konaní spojenom s miestnym zisťovaním, ktoré sa konalo dňa 26.07.2016. Pri miestnom šetrení neboli zistené nedostatky, ktoré by bránili v bezpečnom užívaní stavby. Nedostatky uvedené v stanovisku Mesta Dunajská Streda, Oddelenie ÚPVaD boli odstránené, chýbajúce vodorovné dopravné značenia sú doplnené podľa schválenej situácie.

V konaní bolo zistené, že stavba bola realizovaná podľa overenej projektovej dokumentácie a boli dodržané podmienky určené v stavebnom povolení a v ostatných rozhodnutiach. Užívaním stavby nebude ohrozený život a zdravie osôb, ani životné prostredie a preto bolo užívanie stavby povolené.

Žiadateľ zaplatil v zmysle zákona č.145/1995 Z.z. o poplatkoch, položky 62a) písm. g/, za vydanie rozhodnutia správny poplatok bankovým prevodom zo dňa 29.06.2016 na účet mesta.

Poučenie

Podľa § 54 zákona č.71/1967 Zb. o správnom konaní proti tomuto rozhodnutiu možno podať odvolanie v lehote do 15 dní odo dňa jeho doručenia na Mesto Dunajská Streda so sídlom Hlavná 50/16, 929 01 Dunajská Streda.

Toto rozhodnutie možno preskúmať príslušným súdom po vyčerpaní riadneho opravného prostriedku a nadobudnutí právoplatnosti.




JUDr. Zoltán Hájos
 primátor mesta

Doručí sa:

1. HORTEL s.r.o., 841 07 Bratislava, Poniklecova 34
2. Ľudovít Šándor, 841 01 Bratislava, Bazovského 19

Na vedomie

3. Asfaltec, s.r.o., 851 01 Bratislava, Černyševského 26
4. PAULOS-DLS s.r.o., Ing. Pavol Sebők, 929 01 Dunajská Streda, Záhradnícka 302/12
5. OR HaZZ, 929 01 Dunajská Streda, Trhovisko 1102/1
6. Okresný úrad Dunajská Streda, Odbor starostlivosti o ŽP, 929 01 Dunajská Streda, Korzo B. Bartóka 789/3
7. RÚVZ v DS, 929 01 Dunajská Streda, Veľkoblavovská 1067
8. Okresné riaditeľstvo PZ v DS, ODI DS, 929 01 Dunajská Streda, Múzejná 231/6
9. Katastrálny úrad, 929 01 Dunajská Streda, Agátová
10. a/a – Mesto Dunajská Streda, Oddelenie ÚPVaD
11. a/a - Mesto Dunajská Streda
12. a/a – SSU Dunajská Streda

Vybavuje: Ing. Gyöngyi Bognárová

Spoločný stavebný úrad, 929 01 Dunajská Streda, Alžbetínske nám. 1203
 Budova: Obchodno-informačné centrum, III. posch. č. dv. 311
 Tel. č. 0918/607346

Stránkové hodiny sú:

pondelok 8,00-11,45, streda 8,00-11,45 a piatok 8,00-11,45



MESTO DUNAJSKÁ STREDA – DUNASZERDAHELY VÁROSA

MESTSKÝ ÚRAD – VÁROSI HIVATAL

Hlavná 50/16, 929 01 Dunajská Streda

2 Číslo: 4111/10246/2015/033-BGy-004 Dunajská Streda	
Datum: 26-02-2016	
Príkladná číslo: 4656	Číslo spisu: 1323
Príslušnosť:	Stavba:

Dunajská Streda, 22.02.2016

Toto rozhodnutie nadobudlo právoplatnosť	
dňa: 1.3.2016	
Mesto Dunajská Streda	
Dňa: 2.12.2016 Podpis:	

Kolaudačné rozhodnutie

Mesto Dunajská Streda, ako príslušný špeciálny stavebný úrad pre miestne komunikácie a účelové komunikácie podľa §120 zákona č.50/1976 Zb. o územnom plánovaní a stavebnom poriadku /stavebný zákon/, v znení neskorších predpisov, podľa §3a ods. 4/ zákona č. 135/1961 Zb. o pozemných komunikáciách /cestný zákon/, v znení neskorších predpisov a podľa zákona č. 416/2001 Z.z. o prechode niektorých pôsobností z orgánov štátnej správy na obce, posúdil návrh navrhovateľa: **HORTEL s.r.o., IČO: 35 858 214** v zastúpení konateľom spoločnosti: **Šándorom Ludevítom** so sídlom: **841 07 Bratislava, Poniklecova 34** zo dňa 14.10.2015 na vydanie kolaudačného rozhodnutia na stavbu „Individuálna bytová výstavba s IS na Malodvorníckej ceste v Dunajskej Strede - SO 02 Komunikácie – I. etapa – E, F, G, H“ na pozemkoch parc. č.: 1885/2, 1886/291, 1886/292, 1886/293, 1886/322 v k. ú. Dunajská Streda obce Dunajská Streda, pre ktorú bolo vydané stavebné povolenie Mestom Dunajská Streda dňa 17.09.2014 pod číslom 18759/3018/2014/033-BGy-003 a podľa § 82 ods. 1 stavebného zákona

povoľuje užívanie stavby

„Individuálna bytová výstavba s IS na Malodvorníckej ceste v Dunajskej Strede - SO 02 Komunikácie – I. etapa – E, F, G, H“

na pozemkoch parc.č. 1885/2, 1886/291, 1886/292, 1886/293, 1886/322

MK – novovytvorená parcela č. 1886/292 podľa geometrického plánu č. 44269285-2/2016

Chodník - novovytvorená parcela č. 1886/368, 1886/374, 1886/376 podľa geometrického plánu č. 44269285-2/2016

v k.ú. Dunajská Streda

mesta Dunajská Streda

ktorá pozostáva z nasledovných stavebných objektov :

SO 02 Komunikácie

Komunikácia „E“

Vetva „E“ - kat. MO6,5/30 funkčnej triedy C3, obojsmerná dvojpruhová s jednostranným chodníkom funkčnou triedou D3. Smerové vedenie je priame po celej dĺžke. Komunikácia je lemovaná cestným obrubníkom zapusteným na strane odvodňovacieho pásu, a obrubníkom uloženým naležato na strane chodníka. Pravostranne je komunikácia lemovaná zeleným pásom šírky 1,5 m, ľavostranne chodníkom pre peších šírky 1,5 m. V km 0,029651 sa na komunikáciu napája komunikácia „F“ pravostranne. Voľná základná šírka je 5,5 m so základnou šírkou jazdného pruhu 2,75 m.

Komunikácia „F“

Vetva „F“ - kat. MO6,5/30 funkčnej triedy C3, obojsmerná dvojpruhová s jednostranným chodníkom funkčnou triedou D3. Smerové vedenie je priame po celej dĺžke. Komunikácia je lemovaná cestným obrubníkom zapusteným na strane odvodňovacieho pásu, a obrubníkom uloženým naležato na strane chodníka. Pravostranne je komunikácia lemovaná zeleným pásom šírky 1,5 m, ľavostranne chodníkom pre peších šírky 1,5 m. Výškovo sa komunikácia na ZÚ napája na komunikáciu „E“ a na KÚ na komunikáciu „G“. Voľná základná šírka bude 5,5 m so základnou šírkou jazdného pruhu 2,75 m.

Komunikácia „G“

Vetva „G“ - kat. MO7,0/30 funkčnej triedy C3, obojsmerná dvojpruhová s jednostranným chodníkom funkčnou triedou D3. Smerové vedenie je priame po celej dĺžke. Komunikácia je lemovaná cestným obrubníkom zapusteným na strane odvodňovacieho pásu, a obrubníkom uloženým naležato na strane chodníka. Pravostranne bude komunikácia lemovaná zeleným pásom šírky 1,5 m, ľavostranne chodníkom pre peších šírky 1,5 m. Výškovo sa na KÚ niveleta napája na komunikáciu „H“. V km 0,0244425 sa na komunikáciu napája komunikácia „F“ pravostranne. Voľná základná šírka je 6,0 m so základnou šírkou jazdného pruhu 3,0 m.

Komunikácia „H“

Dočasné napojenie na cestu č. III/5072 je zabezpečené komunikáciou „H“, kat. MOK7/30-C3 s jednostranným chodníkom. Na komunikáciu „H“ sa napája komunikácia „G“. Voľná základná šírka je 6,0 m so základnou šírkou jazdného pruhu 3,0 m. Komunikácia je obojstranne lemovaná nespevnenou krajnicou šírky 0,75 m.

Konštrukcia vozovky:

CB – Miestna komunikácia: Cestný betón – CBIII - 180 mm, štrkodrvina - ŠD 63Gp - 200 mm (spolu - min. 380 mm)

DL-Chodník pre peších: Betónová dlažba – DL - 60 mm, dlažbové lôžko - ŠD - 40 mm, štrkopiesok - ŠD Cdek - 200 mm (spolu: min. 300 mm)

Vybavenie komunikácií - trvalé a dočasné dopravné značenia podľa v stavebnom konaní overenej projektovej dokumentácie.

Pre užívanie stavby stavebný úrad určuje nasledovné podmienky:

1. Stavbu možno užívať len na účel určený v kolaudačnom rozhodnutí.
2. Vlastník stavby je povinný dokumentáciu skutočného realizovania stavby uchovávať po celý čas jej užívania a pri zmene vlastníctva stavby odovzdať ju novému nadobúdateľovi.
3. Ďalšie podmienky vyplývajúce z rozhodnutí a stanovísk dotknutých orgánov štátnej správy a organizácii:
 1. Okresné riaditeľstvo PZ v DS, Okresný dopravný inšpektorát
Súhlasí s vydaním kolaudačného rozhodnutia a užívaním stavby za podmienok, že chýbajúce vodorovné dopravné značenie budú doplnené v rámci II. etapy výstavby.
 2. Mesto Dunajská Streda, oddelenie ÚPVaD
S vydaním kolaudačného rozhodnutia súhlasíme za nasledovných podmienok:
 - Do 31.05.2016 žiadame vyznačiť v zmysle stavebného povolenia č. 18759/3018/2014/033-BGy-003 zo dňa 17.09.2014 vodorovné dopravné značenie.
 - Upozorňujeme stavebníka (HORTEL s.r.o.), že v zmysle §3d a §9 zákona č. 135/1961 Zb. vlastníci a správcovia – t.j. HORTEL s.r.o. – pozemných komunikácií su povinní pozemné komunikácie udržiavať v stave zodpovedajúcom účelu, na ktorý sú určené.
 - Závady v zjazdosti komunikácií sú bez priet'ahov povinní odstraňovať ich správcovia – t.j. HORTEL s.r.o..
 - Mestské zastupiteľstvo Dunajská Streda dňa 24.11.2015 schválilo dokument „Zásady prevzatia miestnych komunikácií a zariadení verejného osvetlenia

vybudovaných inými investormi do majetku a správy mesta Dunajská Streda“. SO-02 Komunikácie – I. etapa – E,F,G,H nespĺňa ustanovenia čl. 5 tohto dokumentu a preto podľa č. 3 mesto Dunajská Streda nie je povinné prevziať miestnu komunikáciu do majetku a správy mesta.

O d ň o v o d n e n i e

Dňa 14.10.2015 podal navrhovateľ: HORTEL s.r.o., IČO: 35 858 214, v zastúpení konateľom spoločnosti Šándorom Ľudovítom, so sídlom 841 07 Bratislava, Poniklecova 34 návrh na vydanie kolaudačného rozhodnutia na stavbu : „Individuálna bytová výstavba s IS na Malodvorníckej ceste v Dunajskej Strede - SO 02 Komunikácie – I. etapa – E, F, G, H“ na pozemkoch parc. č.: 1885/2, 1886/291, 1886/292, 1886/293, 1886/322 v k. ú. Dunajská Streda obce Dunajská Streda, pre ktorú bolo vydané stavebné povolenie Mestom Dunajská Streda dňa 17.09.2014 pod číslom 18759/3018/2014/033-BGy-003.

Stavebný úrad preskúmal návrh pri ústnom konaní spojenom s miestnym zisťovaním, ktoré sa konalo dňa 10.12.2015. Pri miestnom šetrení neboli zistené nedostatky, ktoré by bránili v bezpečnom užívaní stavby.


V konaní bolo zistené, že stavba bola realizovaná podľa overenej projektovej dokumentácie a boli dodržané podmienky určené v stavebnom povolení a v ostatných rozhodnutiach. Užívaním stavby nebude ohrozený život a zdravie osôb, ani životné prostredie a preto bolo užívanie stavby povolené.

Žiadateľ zaplatil v zmysle zákona č.145/1995 Z.z. o poplatkoch, položky 62a) písm. g/, za vydanie rozhodnutia správny poplatok pokladničným dokladom č. 15938 zo dňa 13.10.2015 na účet mesta.

P o u č e n i e

Podľa § 54 zákona č.71/1967 Zb. o správnom konaní proti tomuto rozhodnutiu možno podať odvolanie v lehote do 15 dní odo dňa jeho doručenia na Mesto Dunajská Streda so sídlom Hlavná 50/16, 929 01 Dunajská Streda.

Toto rozhodnutie možno preskúmať príslušným súdom po vyčerpaní riadneho opravného prostriedku a nadobudnutí právoplatnosti.



JUDr. Zoltán Hájos
primátor

v.z.

László Szabó
zástupca primátora

**Doručí sa:**

1. HORTEL s.r.o., 841 07 Bratislava, Poniklecova 34
2. Lúdvít Šándor, 841 01 Bratislava, Bazovského 19

Na vedomie

3. Asfaltec, s.r.o., 851 01 Bratislava, Černyševského 26
4. PAULOS-DLS s.r.o., Ing. Pavol Sebők, 929 01 Dunajská Streda, Záhradnícka 302/12
5. OR HaZZ, 929 01 Dunajská Streda, Trhovisko 1102/1
6. Okresný úrad Dunajská Streda, Odbor starostlivosti o ŽP, 929 01 Dunajská Streda, Korzo B. Bartóka 789/3
7. RÚVZ v DS, 929 01 Dunajská Streda, Veľkobláhovská 1067
8. Okresný úrad Dunajská Streda, Odbor cestnej dopravy a pozemnej komunikácie, 929 01 Dunajská Streda, Korzo B. Bartóka 789/3
9. Správa a údržba ciest Trnavského a samosprávneho kraja, 929 01 Dunajská Streda, Bratislavská cesta 10
10. Trnavský samosprávny kraj, 917 01 Trnava, Starohájska 10
11. Okresné riaditeľstvo PZ v DS, ODI DS, 929 01 Dunajská Streda, Múzejná 231/6
12. Katastrálny úrad, 929 01 Dunajská Streda, Agátová
13. a/a – Mesto Dunajská Streda, Oddelenie ÚPVaD
14. a/a - Mesto Dunajská Streda
15. a/a – SSU Dunajská Streda

Vybavuje: Ing. Gyöngyi Bognárová

Spoločný stavebný úrad, 929 01 Dunajská Streda, Alžbetínske nám. 1203
Budova: Obchodno-informačné centrum, III. posch. č. dv. 311
Tel. č. 0918/607346

Stránkové hodiny sú:

pondelok 8,00-11,45, streda 8,00-11,45 a piatok 8,00-11,45

PREBERACÍ PROTOKOL O ODOVZDANÍ A PREVZATÍ PRÁCE

Odoberateľ: IBS s.r.o. HOTEL, s.r.o. Ponič - čovč 34, 841 07 Bratislava IČO: 36 4 1 214	Zhotoviteľ: Asferco, s.r.o. Černyševského 26, 851 01 Bratislava IČO: 44 753 908	Číslo zápisu
Dátum začatia prác alebo jeho pokračovania 3.3.2016	Názov diela (akolo) "Technická bytová výstavba s IS na Malodvorníkovej ceste v Dunajskej Strede."	
Názov dokončenej a odoberanej časti diela (akolo) "Kopaná jama II. Etapa - Malodvory v katastrálnom území Dunajská Streda časť Dunajská Streda. Stavba č. povolenia Zn. 10235/9018/2014/000-9g-003, právoplatnosť od 21.10.2014."		
Opis odoberanej časti diela (akolo) Výbudovanie betonovej cesty s chodníkmi, zvislé a vodorovné dopravné značenie.		
Zodpovedný stavbyvedúci:	Zodpovedný projektant:	
Zmluva o diele: ZOD Malodvornícka		
Dátum začatia prác podľa zmluvy 01.03.2015	Dátum skutočného začatia prác 01/03.2016	Dátum dokončenia prác podľa zmluvy 30.03.2016
Dôvody nedodržania lehoty dokončenia:		
Odôvodnenie od dokončenia diela a ich dôvody Žiadne		

Zhodnotenie kvality preberanej práce obstarávateľom

Kvalita zodpovedá bežnému štandardu.

Stupeň drobných väd a nedorobkov

Zanedbateľný

Dohoda o opravných lehotách a lehotách na odstránenie väd a nedorobkov

Dohoda o zabezpečení prístupu zhotoviteľa k objektu s cieľom odstrániť nedorobky a nedostatky

Udaje o prevzatej dokumentácii

Projekt skutočne vyhotovený a cislo 1x.

Záručná lehota 30.05.2018

14 mesiacov


Dalšie dohodnuté podmienky

Stápe pribeh, ktorú tvorí neoddeliteľnú súčasť tohto protokolu
Projekt: "Všeobecné vyhodnotenie dieťa
Certifikáty počítačových mzdových.

Dňa: 30.05.2016

30.05.2016

Za účelom zhotovenia odhadu o zhotovení a zhotovení zhotovenia protokolu, ktorý je súčasťou tohto zhotovenia
dohodnutý týmto protokolom o ciele a prístupoch k údajom zhotovenia zhotovenia

	Meno a priezvisko	Funkcia	Podpis a odvolanie podpisu
Za zhotoviteľa	Ing. Andrej Kurčík Asfaltec, s.r.o., Dunajského 26, 851 01 Bratislava.	konateľ	Asfaltec s.r.o. Dunajského 26 851 01 Bratislava IČO: 471812001
Za zhotoviteľa stavebníka	Ing. Ľudovít Šánier HORTEL, s.r.o. Poniklačová 34, 841 07 Bratislava	konateľ	
Ostatní prítomní účastníci			
Vyjadrenia účastníkov			



ELV PRODUKT a.s.
Nitrianska 3, 903 12 Senec, SLOVAKIA
Tel.: +421-2-20202611, Fax: +421-2-20202601
e-mail: elv@elv.sk <http://www.elv.sk>
Firma zapísaná v Obchodnom registri Okresného súdu Bratislava
oddiel: Sa, Vložka číslo: 1228/B



VYHLÁSENIE ZHODY

podľa §7a, zákona č.69/2009 Z.z. o stavebných výrobkoch a vyhlášky MVRR SR č.158/2004 Z.z.



vydané:

ELV PRODUKT a.s., Nitrianska 3, 903 12 Senec

miesto výroby:

Nitrianska 3, 903 12 Senec

na stavebný výrobok:

BETÓNOVÉ OBRUBNÍKY PARKOVÉ BETÓNOVÉ OBRUBNÍKY CESTNÉ

Dolupodpísaní štatutármi zástupcovia
výrobcu ELV Produkt a.s.; Nitrianska č. 3, 903 12 SENEC
týmto vyhlasujú, že výrobky typu:

Betónové obrubníky parkové triedy S; D
Betónové obrubníky cestné triedy S; D

Nevystužené cementobetónové prefabrikované cestné obrubníky triedy s; D
vyrábané vibrolisovaním, na vonkajšie použitie a kryty pozemných komunikácií
a dopravných plôch

STN EN 1340/2004

„Betónové obrubníky. Požiadavky a skúšobné postupy.“

Skúšky vykonala spoločnosť:

BETON RACIO

Bratislava
Skladovňa č. 17 * ulica Slovenskej republiky
akciová spoločnosť s obmedzenou zodpovednosťou



DAP-PL-3582.99

Na základe ktorých bol vydaný :

„Protokol o počiatkových skúškach typu“ v zmysle ustanovení §6 a §9 zákona č.
90/1998 Z.z. o stavebných výrobkoch v znení neskorších predpisov.

Číslo protokolu: **BB 2009/0063**

V zmysle STN EN 1340 je na tieto výrobky vypracovaný:

„Systém vnútropodnikovej kontroly“

Vyhlásenie zhody platí od: 22.júla 2009

Ing. Gustav Časnocha
generálny riaditeľ



Ing. Attila Andruška
výrobno-technický riaditeľ



ELV PRODUKT a.s.
Nitrianska 3, 903 12 Senec, SLOVAKIA
Tel.: +421-2-20202611, Fax: +421-2-20202601
e-mail: elv@elv.sk <http://www.elv.sk>



VYHLÁSENIE O PARAMETROCH

podľa zákona č.133/2013 Z.z. o stavebných výrobkoch v znení neskorších predpisov a vyhlášky MDVRR SR č. 162/2013 Z.z.



vydané:

ELV PRODUKT a.s., Nitrianska 3, 903 12 Senec

miesto výroby

Nitrianska 3, 903 12 Senec

na stavebný výrobok

BETÓNOVÉ OBRUBNÍKY PARKOVÉ BETÓNOVÉ OBRUBNÍKY CESTNÉ

Dolupodpísaný štatutárni zástupcovia
výrobcu ELV PRODUKT a.s.: Nitrianska č.3, 903 12 SENEČ
týmto vyhlasujú, že výrobky typu:

Betónové obrubníky parkové triedy S; D;
Betónové obrubníky cestné triedy S; D;

Nevystužené cementobetónové prefabrikované cestné obrubníky triedy S; D; vyrábané
vibrolisovaním na vonkajšie použitie a kryty pozemných komunikácií a dopravných plôch

STN EN 1340/2004

„Betónové obrubníky. Požiadavky a skúšobné postupy.“

Skúšku vykonala spoločnosť:

BETON RACIO BetonRacio s.r.o.
Skladova 2, 917 00 Trnava, Slovenská republika
akreditované Skúšobné laboratórium DAP



Deutscher
Akreditations-
Ring
DAR
DAP-PL-3582.99

Na základe ktorých bol vydaný:

„Protokol o počiatočných skúškach typu“ v zmysle ustanovení §6 a §9 zákona č. 90/1998 Z.z.
o stavebných výrobkoch v znení neskorších predpisov.

Číslo protokolu: **BB 2009/0063**

V zmysle STN EN 1340 je na tieto výrobky vypracovaný:

„Systém vnútropodnikovej kontroly“

Vyhlásenie o parametroch zhody platí od: 22. júla 2009

Ing. Gustáv Časnocha
generálny riaditeľ



Ing. Miroslav Tilinger
výrobno-technický riaditeľ



ELV PRODUKT a.s.
Nitrianska 3, 903 12 Senec, SLOVAKIA
Tel.: +421-2-20202611, Fax: +421-2-20202601
e-mail: elv@elv.sk <http://www.elv.sk>



VYHLÁSENIE O PARAMETROCH

podľa zákona č. 133/2013 Z.z. o stavebných výrobkoch v znení neskorších predpisov a vyhlášky MDVRR SR č. 162/2013 Z.z.



vydané:

ELV PRODUKT a.s., Nitrianska 3, 903 12 Senec

miesto výroby

Nitrianska 3, 903 12 Senec

na stavebný výrobok

BETÓNOVÉ DLAŽBOVÉ TVAROVKY

Dolupodpísaný štatutárni zástupcovia
výrobca **ELV PRODUKT a.s.**: Nitrianska č.3, 903 12 SENEC
týmto vyhlasujú, že výrobky typu:

Betónové dlažbové tvarovky hrúbky 60 mm triedy K, D, I,
Betónové dlažbové tvarovky hrúbky 80 mm triedy K, D, I,
Betónové dlažbové tvarovky hrúbky 100 mm triedy K, D, I,

vyrábané vibrolisovaním pre použitie na chodníky, komunikácie pre vozidlá a na zastrešenie
pochôdznych striech sú v zhode s týmto predpisom a technickou špecifikáciou:

STN EN 1338/2004

„Betónové dlažbové tvarovky. Požiadavky a skúšobné postupy.“

Skúšku vykonala spoločnosť:

BETON RACIO

BetonRacio s.r.o.
Skladova 2, 917 00 Trnava, Slovenská republika
akreditované skúšobné laboratórium DAP



Na základe ktorých bol vydaný:


„Protokol o počiatkových skúškach typu“ v zmysle ustanovení §6 a §9 zákona č. 90/1998 Z.z.
o stavebných výrobkoch v znení neskorších predpisov.

Číslo protokolu: BB 2009/0034; BB 2009/0065 .

V zmysle STN EN 1338 je na tieto výrobky vypracovaný:

„Systém vnútropodnikovej kontroly“

Vyhlasenie o parametroch zhody platí od: 20.mája 2009


Ing. Gustav Časnocha
generálny riaditeľ




Ing. Miroslav Tilinger
výrobno-technický riaditeľ



ELV PRODUKT a.s.
Nitrianska 3, 903 12 Senec, SLOVAKIA
Tel.: +421-2-20202611, Fax: +421-2-20202601
e-mail: elv@elv.sk <http://www.elv.sk>
Firma zapísaná v Obchodnom registri Okresného súdu Bratislava I.
oddiel: Sa, Vložka číslo: 1228/B



VYHLÁSENIE ZHODY

podľa §7a, zákona č.69/2009 Z.z. o stavebných výrobkoch a vyhlášky MVRR SR č.158/2004 Z.z.



vydané:

ELV PRODUKT a.s., Nitrianska 3, 903 12 Senec

miesto výroby:

Nitrianska 3, 903 12 Senec

na stavebný výrobok:

BETÓNOVÉ DLAŽBOVÉ TVAROVKY

Dolupodpísaní štatutármi zástupcovia
výrobcu ELV Produkt a.s.; Nitrianska č. 3, 903 12 SENEC
týmto vyhlasujú, že výrobky typu:

Betónové dlažbové tvarovky hrúbky 60 mm triedy K D I,
Betónové dlažbové tvarovky hrúbky 80 mm triedy K D I,
Betónové dlažbové tvarovky hrúbky 100 mm triedy K D I,
vyrábané vibrolisovaním pre použitie na chodníky, komunikácie pre vozidlá a na
zastrešenie pochôdných striech sú v zhode s týmto predpisom a technickou
špecifikáciou:

STN EN 1338/2004

„Betónové dlažbové tvarovky. Požiadavky a skúšobné metódy.“

Skúšky vykonala spoločnosť:

BETON RACIO

W. T. Kácer
Skladova 2, 017 01 Mlynský potok, Slovenská republika
akreditované Skúšobne laboratórium LAMP



Deutscher
Ankreditierungs-
Rat
DAR
DAP-PL-3582.99

Na základe ktorých bol vydaný :

„Protokol o počiatkových skúškach typu“ v zmysle ustanovení §6 a §9 zákona č.
90/1998 Z.z. o stavebných výrobkoch v znení neskorších predpisov.

Číslo protokolu: **BB 2009/0034; BB 2009/0065**

V zmysle STN EN 1338 je na tieto výrobky vypracovaný:

„Systém vnútropodnikovej kontroly“

Vyhlasenie zhody platí od: 20. mája 2009

Ing. Gustáv Gašocha
generálny riaditeľ



Ing. Attila Andruška
výrobno-technický riaditeľ



Notifikovaná osoba č. 1301

TECHNICKÝ A SKÚŠOBNÝ ÚSTAV STAVEBNÝ, n. o.
BUILDING TESTING AND RESEARCH INSTITUTE
Studená 3, 821 04 Bratislava, Slovenská republika

Certifikát zhody systému riadenia výroby

1301 – CPR – 0210

V súlade s nariadením Európskeho parlamentu a Rady (EÚ) č. 305/2011 z 9. marca 2011, (Nariadenie o stavebných výrobkoch - CPR), sa tento certifikát vzťahuje na stavebný výrobok

Kamenivo

charakterizované ako:

- kamenivo do betónu podľa EN 12620
- kamenivo do nestmelených a hydraulicky stmelených materiálov používaných v inžinierskom staviteľstve a pri výstavbe ciest podľa EN 13242

so zamýšľaným použitím uvedeným na rube tohto certifikátu.

Vyrobený výrobcom

DELTA stone s. r. o.
925 06 Čierna Voda 188
Slovenská republika

a vyrábaný vo výrobní

DELTA stone s. r. o.
Šoriakoš

Týmto certifikátom sa potvrdzuje, že všetky ustanovenia týkajúce sa posudzovania a overovania nemennosti parametrov a parametrov uvedených v prílohe ZA noriem

EN 12620: 2002+A1: 2008, EN 13242: 2002+A1: 2007

podľa systému 2+ sú uplatnené a

system riadenia výroby spĺňa všetky vyššie uvedené požiadavky.

Tento certifikát bol vydaný prvýkrát dňa 2. augusta 2006 (podľa CPD) a ostáva v platnosti, pokiaľ sa metódy skúšania a/alebo požiadavky systému riadenia výroby obsiahnuté v harmonizovaných normách, použité na posudzovanie parametrov deklarovaných vlastností, nezmenia a výrobok a podmienky výroby vo výrobní sa významne nezmenia.

Bratislava 4. decembra 2013




Ing. Daša Kozáková
vedúca Notifikovanej osoby 1301

059764

Príloha 1 certifikátu 1301 – CPR – 0210:

Zamýšľané použitie výrobkov podľa prílohy ZA uvedených noriem

- kamenivo podľa EN 12620 - do budov, ciest a iných stavebných diel,
- kamenivo podľa EN 13242 - na cesty a iné inžinierske stavby.



Notifikovaná osoba č. 1301



TECHNICKÝ A SKÚŠOBNÝ ÚSTAV STAVEBNÝ, n. o.
BUILDING TESTING AND RESEARCH INSTITUTE
Studená 3, 821 04 Bratislava, Slovenská republika

Príloha 1 certifikátu zhody systému riadenia výroby č. 1301 – CPR – 0210

Výrobca: DELTA stone s. r. o., 925 06 Čierna Voda 188

Výrobňa: DELTA stone s. r. o., Šoriakoš

Poradové číslo	Stavebný výrobok	Technická špecifikácia
1	Prírodné kamenivo drobné 0/4	EN 12620
2	Prírodné kamenivo hrubé 4/8	EN 12620
3	Prírodné kamenivo hrubé 8/16	EN 12620
4	Prírodné kamenivo hrubé 16/22	EN 12620
5	Prírodné kamenivo štrkopiesok 0/22	EN 12620
6	Prírodné kamenivo štrkodrviná 0/22	EN 12620
7	Prírodné kamenivo drobné 0/4 drvené	EN 12620
8	Prírodné kamenivo hrubé 4/8 drvené	EN 12620
9	Prírodné kamenivo hrubé 8/16 drvené	EN 12620
10	Prírodné kamenivo hrubé 16/22 drvené	EN 12620
11	Prírodné kamenivo drobné 0/4	EN 13242
12	Prírodné kamenivo hrubé 4/8	EN 13242
13	Prírodné kamenivo hrubé 8/16	EN 13242
14	Prírodné kamenivo hrubé 8/32	EN 13242
15	Prírodné kamenivo hrubé 16/22	EN 13242
16	Prírodné kamenivo hrubé 16/63	EN 13242
17	Prírodné kamenivo hrubé 22/63	EN 13242
18	Prírodné kamenivo štrkopiesok 0/22	EN 13242
19	Prírodné kamenivo štrkopiesok 0/63	EN 13242
20	Prírodné kamenivo drobné 0/4 drvené	EN 13242
21	Prírodné kamenivo hrubé 4/8 drvené	EN 13242
22	Prírodné kamenivo hrubé 8/16 drvené	EN 13242
23	Prírodné kamenivo hrubé 16/22 drvené	EN 13242
24	Prírodné kamenivo štrkodrviná 0/22	EN 13242
25	Prírodné kamenivo štrkodrviná 0/32	EN 13242

V Bratislave dňa 4. decembra 2013


Ing. Daša Kozáková
vedúca Notifikovanej osoby 1301



Preberací protokol kontajnera –

koniec prenájmu 1591187

Prenajímateľ : KOMA Slovakia s.r.o.**Mlynárce - Štúrova 140 , 949 01 Nitra****IČO : 35 941 47 IČ DPH : SK 2022031396**

Číslo kontajnera KS : 9474 typ ZL 20“,1213 typ C3L 01

Výrobné číslo : 109 115 9474 , 101 106 1213

Obchodný prípad:1591187

Objednávka :č.22806/2015

Doba prenájmu : od 01.07.2015 do 31.08.2015

Nájomca : Asfaltec, s. r. o.

Sídlo: Černyševského 26, Bratislava 851 01

IČO: 44 753 969

DIČ: 2022819051

IČ DPH: SK 2022819051

Registrácia:

OR OS Bratislava I, Oddiel: Sro; Vložka číslo: 58248/B

Miesto nakládky : stavba Malodvornícka ulica, Dunajská Streda**Kontaktná osoba : p. Kurčík 0917 472 304**

Telefón :

Fax :

e-mail : kurcik.andrej@gmail.com

Vybavenie kontajnera:**počet:**

Konvektor elektrický 2 kW -

1 ks

Klimatizačná jednotka

0 ks

Kľúče :

1 ks

Poškodenie kontajnera :

Poznámka pre prepravcu :

Nájomca :

Asfaltec, s. r. o.

Dátum odovzdania : 15.07.2015

Odovzdal : p. Kurčík

Podpis :

Asfaltec s.r.o.Černyševského 26
851 01 BRATISLAVA

Prenajímateľ :

KOMA Slovakia s.r.o. Nitra

Dátum prevzatia : 15.07.2015

Prevzal : Juraj Ágh

Podpis:

KOMAKOMA SLOVAKIA s.r.o.
Mlynárce-Štúrova 140, SK 949 01 Nitra

Dopravca je povinný pri zmene tiasy alebo stavby nahlásiť pracovníkom KOMA Slovakia s.r.o. Nitra – MT : 0911 132 599 túto zmenu !!!



MINISTERSTVO VNÚTRA SLOVENSKEJ REPUBLIKY

Pribinova 2, 812 72 Bratislava 1

OEV

Asfaltec, s. r. o.
Černyševského 0/26
Bratislava-Petržalka
85101 EP615738071SK



Vec

Osvedčenie o evidencii časť I - zaslanie

Ministerstvo vnútra Slovenskej republiky Vám na základe Vašej žiadosti podľa § 23 ods. 13 zákona č. 725/2004 Z.z. o podmienkach prevádzky vozidiel v premávke na pozemných komunikáciách a o zmene a doplnení niektorých zákonov v znení neskorších predpisov zasiela


osvedčenie o evidencii časť I číslo: CDU93054

k vozidlu evidenčného čísla: BA551AL

Skontrolujte, či doručené osvedčenie o evidencii časť I nebolo pri preprave poškodené a či sa údaje v ňom uvedené zhodujú s údajmi uvedenými v osvedčení o evidencii časť II.

V prípade, že je doklad poškodený, alebo údaje v ňom uvedené sa nezhodujú s údajmi v osvedčení o evidencii časť II, kontaktujte útvar Policajného zboru, na ktorom ste podali žiadosť o vydanie osvedčenia o evidencii časť I, za účelom preverenia a odstránenia nedostatkov.

V Bratislave 4.8.2015





Autorizovaná osoba číslo SK12
QUALIFORM SLOVAKIA s.r.o., Pasienková 9 D
821 06 Bratislava, Slovenská republika
IČO: 35 826 045

SK CERTIFIKÁT
o zhode systému riadenia výroby u výrobcu

SK12 – ZSV – 0201

V súlade so zákonom č. 133/2013 Z. z. o stavebných výrobkoch a o zmene a doplnení niektorých zákonov sa tento certifikát vzťahuje na stavebný výrobok

Betón

druhy podľa prílohy 1 tohto certifikátu,

ktorý sa používa pre konštrukcie betónované na stavbe, montované konštrukcie a pre prefabrikované konštrukčné dielce pozemných a inžinierskych stavieb;

vyrobený

STRABAG s.r.o.,

Mlynské Nivy 61/A, 825 18 Bratislava, Slovenská republika

IČO: 17 317 282

a vyrábaný vo výrobní

STRABAG s.r.o., Povodská cesta, Dunajská Streda, Slovenská republika

Týmto certifikátom sa potvrdzuje, že všetky ustanovenia týkajúce sa posudzovania a overovania nemennosti výrobcom deklarovaných parametrov podstatných vlastností stavebného výrobku (ďalej len „posudzovanie parametrov“) a parametrov uvedených v slovenskej technickej norme

STN EN 206-1: 2002 / A1: 2004 / A2: 2005 / NA: 2009 / NA/O1: 2011


podľa systému posudzovania parametrov II+ sú uplatnené a

system riadenia výroby spĺňa všetky vyššie uvedené požiadavky.

Tento certifikát, vydaný prvýkrát dňa 28. 04. 2008, ostáva v platnosti, pokiaľ sa metódy skúšania a/alebo požiadavky systému riadenia výroby obsiahnuté v slovenskej technickej norme použité na posudzovanie parametrov nezmenia a výrobok a podmienky výroby vo výrobní sa významne nezmenia.

Bratislava, 25. 03. 2015




Ing. Jana Hózzová
vedúca Autorizovanej osoby č. SK12

065845



Autorizovaná osoba číslo SK12
QUALIFORM SLOVAKIA s.r.o., Pasienková 9 D
821 06 Bratislava, Slovenská republika
IČO: 35 826 045

Príloha je neoddeliteľnou súčasťou
Certifikátu č. SK12 – ZSV – 0201
zo dňa 25. 03. 2015

Príloha 1 k SK – CERTIFIKÁTU O ZHODE SYSTÉMU RIADENIA VÝROBY U VÝROBCU
č. SK12 – ZSV – 0201

Výrobca: STRABAG s.r.o., Mlynské Nivy 61/A, 825 18 Bratislava, Slovenská republika

Miesto výroby: STRABAG s.r.o., Povodská cesta, Dunajská Streda, Slovenská republika

Por. č.	Stavebný výrobok	Technická špecifikácia
1.	Betón STN EN 206-1 – C 8/10 - X0 (SK) – Cl 0,2 – D _{max} 4– S1	STN EN 206-1: 2002
2.	Betón STN EN 206-1 – C 8/10 - X0 (SK) – Cl 0,2 – D _{max} 4– S3	
3.	Betón STN EN 206-1 – C 8/10 - X0 (SK) – Cl 0,2 – D _{max} 4– S4	
4.	Betón STN EN 206-1 – C 8/10 - X0 (SK) – Cl 0,2 – D _{max} 8– S1	
5.	Betón STN EN 206-1 – C 8/10 - X0 (SK) – Cl 0,2 – D _{max} 8– S3	
6.	Betón STN EN 206-1 – C 8/10 - X0 (SK) – Cl 0,2 – D _{max} 8– S4	
7.	Betón STN EN 206-1 – C 8/10 - X0 (SK) – Cl 0,2 – D _{max} 16– S1	
8.	Betón STN EN 206-1 – C 8/10 - X0 (SK) – Cl 0,2 – D _{max} 16– S3	
9.	Betón STN EN 206-1 – C 8/10 - X0 (SK) – Cl 0,2 – D _{max} 16– S4	
10.	Betón STN EN 206-1 – C 8/10 - X0 (SK) – Cl 0,2 – D _{max} 22– S1	
11.	Betón STN EN 206-1 – C 8/10 - X0 (SK) – Cl 0,2 – D _{max} 22– S3	
12.	Betón STN EN 206-1 – C 8/10 - X0 (SK) – Cl 0,2 – D _{max} 22– S4	
13.	Betón STN EN 206-1 – C 12/15 - X0 (SK) – Cl 0,2 – D _{max} 4– S1	
14.	Betón STN EN 206-1 – C 12/15 - X0 (SK) – Cl 0,2 – D _{max} 4– S3	
15.	Betón STN EN 206-1 – C 12/15 - X0 (SK) – Cl 0,2 – D _{max} 4– S4	
16.	Betón STN EN 206-1 – C 12/15 - X0 (SK) – Cl 0,2 – D _{max} 8– S1	
17.	Betón STN EN 206-1 – C 12/15 - X0 (SK) – Cl 0,2 – D _{max} 8– S3	
18.	Betón STN EN 206-1 – C 12/15 - X0 (SK) – Cl 0,2 – D _{max} 8– S4	
19.	Betón STN EN 206-1 – C 12/15 - X0 (SK) – Cl 0,2 – D _{max} 16– S1	
20.	Betón STN EN 206-1 – C 12/15 - X0 (SK) – Cl 0,2 – D _{max} 16– S3	
21.	Betón STN EN 206-1 – C 12/15 - X0 (SK) – Cl 0,2 – D _{max} 16– S4	
22.	Betón STN EN 206-1 – C 12/15 - X0 (SK) – Cl 0,2 – D _{max} 22– S1	
23.	Betón STN EN 206-1 – C 12/15 - X0 (SK) – Cl 0,2 – D _{max} 22– S3	
24.	Betón STN EN 206-1 – C 12/15 - X0 (SK) – Cl 0,2 – D _{max} 22– S4	
25.	Betón STN EN 206-1 – C 16/20 - X0 (SK) – Cl 0,2 – D _{max} 4– S1	
26.	Betón STN EN 206-1 – C 16/20 - X0 (SK) – Cl 0,2 – D _{max} 4– S3	
27.	Betón STN EN 206-1 – C 16/20 - X0 (SK) – Cl 0,2 – D _{max} 4– S4	
28.	Betón STN EN 206-1 – C 16/20 - X0 (SK) – Cl 0,2 – D _{max} 8– S1	
29.	Betón STN EN 206-1 – C 16/20 - X0 (SK) – Cl 0,2 – D _{max} 8– S3	
30.	Betón STN EN 206-1 – C 16/20 - X0 (SK) – Cl 0,2 – D _{max} 8– S4	
31.	Betón STN EN 206-1 – C 16/20 - X0 (SK) – Cl 0,2 – D _{max} 16– S1	
32.	Betón STN EN 206-1 – C 16/20 - X0 (SK) – Cl 0,2 – D _{max} 16– S3	
33.	Betón STN EN 206-1 – C 16/20 - X0 (SK) – Cl 0,2 – D _{max} 16– S4	
34.	Betón STN EN 206-1 – C 16/20 - X0 (SK) – Cl 0,2 – D _{max} 22– S1	
35.	Betón STN EN 206-1 – C 16/20 - X0 (SK) – Cl 0,2 – D _{max} 22– S3	
36.	Betón STN EN 206-1 – C 16/20 - X0 (SK) – Cl 0,2 – D _{max} 22– S4	
37.	Betón STN EN 206-1 – C 16/20 - XC1 (SK) – Cl 0,2 – D _{max} 4– S1	
38.	Betón STN EN 206-1 – C 16/20 - XC1 (SK) – Cl 0,2 – D _{max} 4– S3	
39.	Betón STN EN 206-1 – C 16/20 - XC1 (SK) – Cl 0,2 – D _{max} 4– S4	
40.	Betón STN EN 206-1 – C 16/20 - XC1 (SK) – Cl 0,2 – D _{max} 8– S1	
41.	Betón STN EN 206-1 – C 16/20 - XC1 (SK) – Cl 0,2 – D _{max} 8– S3	



**Autorizovaná osoba číslo SK12
QUALIFORM SLOVAKIA s.r.o., Pasienková 9 D
821 06 Bratislava, Slovenská republika
IČO: 35 826 045**

Por. č.	Stavebný výrobok	Technická špecifikácia
42.	Betón STN EN 206-1 – C 16/20 - XC1 (SK) – Cl 0,2 – D _{max} 8– S4	STN EN 206-1: 2002
43.	Betón STN EN 206-1 – C 16/20 - XC1 (SK) – Cl 0,2 – D _{max} 16– S1	
44.	Betón STN EN 206-1 – C 16/20 - XC1 (SK) – Cl 0,2 – D _{max} 16– S3	
45.	Betón STN EN 206-1 – C 16/20 - XC1 (SK) – Cl 0,2 – D _{max} 16– S4	
46.	Betón STN EN 206-1 – C 16/20 - XC1 (SK) – Cl 0,2 – D _{max} 22– S1	
47.	Betón STN EN 206-1 – C 16/20 - XC1 (SK) – Cl 0,2 – D _{max} 22– S3	
48.	Betón STN EN 206-1 – C 16/20 - XC1 (SK) – Cl 0,2 – D _{max} 22– S4	
49.	Betón STN EN 206-1 – C 20/25 - X0 (SK) – Cl 0,2 – D _{max} 16– S3	
50.	Betón STN EN 206-1 – C 20/25 - X0 (SK) – Cl 0,2 – D _{max} 16– S4	
51.	Betón STN EN 206-1 – C 20/25 - X0 (SK) – Cl 0,2 – D _{max} 22– S3	
52.	Betón STN EN 206-1 – C 20/25 - X0 (SK) – Cl 0,2 – D _{max} 22– S4	
53.	Betón STN EN 206-1 – C 20/25 - XC1 (SK) – Cl 0,2 – D _{max} 4– S3	
54.	Betón STN EN 206-1 – C 20/25 - XC1 (SK) – Cl 0,2 – D _{max} 4– S4	
55.	Betón STN EN 206-1 – C 20/25 - XC1 (SK) – Cl 0,2 – D _{max} 8– S3	
56.	Betón STN EN 206-1 – C 20/25 - XC1 (SK) – Cl 0,2 – D _{max} 8– S4	
57.	Betón STN EN 206-1 – C 20/25 - XC1 (SK) – Cl 0,2 – D _{max} 16– S3	
58.	Betón STN EN 206-1 – C 20/25 - XC1 (SK) – Cl 0,2 – D _{max} 16– S4	
59.	Betón STN EN 206-1 – C 20/25 - XC1 (SK) – Cl 0,2 – D _{max} 22– S3	
60.	Betón STN EN 206-1 – C 20/25 - XC1 (SK) – Cl 0,2 – D _{max} 22– S4	
61.	Betón STN EN 206-1 – C 20/25 - XC2 (SK) – Cl 0,2 – D _{max} 4– S3	
62.	Betón STN EN 206-1 – C 20/25 - XC2 (SK) – Cl 0,2 – D _{max} 4– S4	
63.	Betón STN EN 206-1 – C 20/25 - XC2 (SK) – Cl 0,2 – D _{max} 8– S3	
64.	Betón STN EN 206-1 – C 20/25 - XC2 (SK) – Cl 0,2 – D _{max} 8– S4	
65.	Betón STN EN 206-1 – C 20/25 - XC2 (SK) – Cl 0,2 – D _{max} 16– S3	
66.	Betón STN EN 206-1 – C 20/25 - XC2 (SK) – Cl 0,2 – D _{max} 16– S4	
67.	Betón STN EN 206-1 – C 20/25 - XC2 (SK) – Cl 0,2 – D _{max} 22– S3	
68.	Betón STN EN 206-1 – C 20/25 - XC2 (SK) – Cl 0,2 – D _{max} 22– S4	
69.	Betón STN EN 206-1 – C 25/30 - XC2 (SK) – Cl 0,2 – D _{max} 4– S3	
70.	Betón STN EN 206-1 – C 25/30 - XC2 (SK) – Cl 0,2 – D _{max} 4– S4	
71.	Betón STN EN 206-1 – C 25/30 - XC2 (SK) – Cl 0,2 – D _{max} 8– S3	
72.	Betón STN EN 206-1 – C 25/30 - XC2 (SK) – Cl 0,2 – D _{max} 8– S4	
73.	Betón STN EN 206-1 – C 25/30 - XC2 (SK) – Cl 0,2 – D _{max} 16– S3	
74.	Betón STN EN 206-1 – C 25/30 - XC2 (SK) – Cl 0,2 – D _{max} 16– S4	
75.	Betón STN EN 206-1 – C 25/30 - XC2 (SK) – Cl 0,2 – D _{max} 22– S3	
76.	Betón STN EN 206-1 – C 25/30 - XC2 (SK) – Cl 0,2 – D _{max} 22– S4	
77.	Betón STN EN 206-1 – C 25/30 - XC3,XA1 (SK) – Cl 0,2 – D _{max} 8– S3 – max. priesak 50 mm podľa STN EN 12390-8	
78.	Betón STN EN 206-1 – C 25/30 - XC3,XA1 (SK) – Cl 0,2 – D _{max} 8– S4 – max. priesak 50 mm podľa STN EN 12390-8	
79.	Betón STN EN 206-1 – C 25/30 - XC3,XA1 (SK) – Cl 0,2 – D _{max} 16– S3 – max. priesak 50 mm podľa STN EN 12390-8	
80.	Betón STN EN 206-1 – C 25/30 - XC3,XA1 (SK) – Cl 0,2 – D _{max} 16– S4 – max. priesak 50 mm podľa STN EN 12390-8	
81.	Betón STN EN 206-1 – C 25/30 - XC3,XA1 (SK) – Cl 0,2 – D _{max} 22– S3 – max. priesak 50 mm podľa STN EN 12390-8	
82.	Betón STN EN 206-1 – C 25/30 - XC3,XA1 (SK) – Cl 0,2 – D _{max} 22– S4 – max. priesak 50 mm podľa STN EN 12390-8	
83.	Betón STN EN 206-1 – C 25/30 - XC3,XF1,XA1 (SK) – Cl 0,2 – D _{max} 8– S3 – max. priesak 50 mm podľa STN EN 12390-8	
84.	Betón STN EN 206-1 – C 25/30 - XC3,XF1,XA1 (SK) – Cl 0,2 – D _{max} 8– S4 – max. priesak 50 mm podľa STN EN 12390-8	

Por. č.	Stavebný výrobok	Technická špecifikácia
85.	Betón STN EN 206-1 – C 25/30 - XC3,XF1,XA1 (SK) – CI 0,2 – D _{max} 16– S3 – max. priesak 50 mm podľa STN EN 12390-8	STN EN 206-1: 2002
86.	Betón STN EN 206-1 – C 25/30 - XC3,XF1,XA1 (SK) – CI 0,2 – D _{max} 16– S4 – max. priesak 50 mm podľa STN EN 12390-8	
87.	Betón STN EN 206-1 – C 25/30 - XC3,XF1,XA1 (SK) – CI 0,2 – D _{max} 22– S3 – max. priesak 50 mm podľa STN EN 12390-8	
88.	Betón STN EN 206-1 – C 25/30 - XC3,XF1,XA1 (SK) – CI 0,2 – D _{max} 22– S4 – max. priesak 50 mm podľa STN EN 12390-8	
89.	Betón STN EN 206-1 – C 25/30 - XC3,XF2,XA1 (SK) – CI 0,2 – D _{max} 8– S3 – max. priesak 50 mm podľa STN EN 12390-8	
90.	Betón STN EN 206-1 – C 25/30 - XC3,XF2,XA1 (SK) – CI 0,2 – D _{max} 8– S4 – max. priesak 50 mm podľa STN EN 12390-8	
91.	Betón STN EN 206-1 – C 25/30 - XC3,XF2,XA1 (SK) – CI 0,2 – D _{max} 16– S3 – max. priesak 50 mm podľa STN EN 12390-8	
92.	Betón STN EN 206-1 – C 25/30 - XC3,XF2,XA1 (SK) – CI 0,2 – D _{max} 16– S4 – max. priesak 50 mm podľa STN EN 12390-8	
93.	Betón STN EN 206-1 – C 25/30 - XC3,XF2,XA1 (SK) – CI 0,2 – D _{max} 22– S3 – max. priesak 50 mm podľa STN EN 12390-8	
94.	Betón STN EN 206-1 – C 25/30 - XC3,XF2,XA1 (SK) – CI 0,2 – D _{max} 22– S4 – max. priesak 50 mm podľa STN EN 12390-8	
95.	Betón STN EN 206-1 – C 25/30 - XC3,XF3,XA1 (SK) – CI 0,2 – D _{max} 22– S3 – max. priesak 50 mm podľa STN EN 12390-8	
96.	Betón STN EN 206-1 – C 30/37 - XC3,XD2 (SK) – CI 0,2 – D _{max} 8– S3	
97.	Betón STN EN 206-1 – C 30/37 - XC3,XD2 (SK) – CI 0,2 – D _{max} 8– S4	
98.	Betón STN EN 206-1 – C 30/37 - XC3,XD2 (SK) – CI 0,2 – D _{max} 16– S3	
99.	Betón STN EN 206-1 – C 30/37 - XC3,XD2 (SK) – CI 0,2 – D _{max} 16– S4	
100.	Betón STN EN 206-1 – C 30/37 - XC3,XD2 (SK) – CI 0,2 – D _{max} 22– S3	
101.	Betón STN EN 206-1 – C 30/37 - XC3,XD2 (SK) – CI 0,2 – D _{max} 22– S4	
102.	Betón STN EN 206-1 – C 30/37 - XC4,XD2,XF1,XA1 (SK) – CI 0,2 – D _{max} 8– S3 – max. priesak 50 mm podľa STN EN 12390-8	
103.	Betón STN EN 206-1 – C 30/37 - XC4,XD2,XF1,XA1 (SK) – CI 0,2 – D _{max} 8– S4 – max. priesak 50 mm podľa STN EN 12390-8	
104.	Betón STN EN 206-1 – C 30/37 - XC4,XD2,XF1,XA1 (SK) – CI 0,2 – D _{max} 16– S3 – max. priesak 50 mm podľa STN EN 12390-8	
105.	Betón STN EN 206-1 – C 30/37 - XC4,XD2,XF1,XA1 (SK) – CI 0,2 – D _{max} 16– S4 – max. priesak 50 mm podľa STN EN 12390-8	
106.	Betón STN EN 206-1 – C 30/37 - XC4,XD2,XF1,XA1 (SK) – CI 0,2 – D _{max} 22– S3 – max. priesak 50 mm podľa STN EN 12390-8	
107.	Betón STN EN 206-1 – C 30/37 - XC4,XD2,XF1,XA1 (SK) – CI 0,2 – D _{max} 22– S4 – max. priesak 50 mm podľa STN EN 12390-8	
108.	Betón STN EN 206-1 – C 30/37 - XC4,XD2,XF1,XA2 (SK) – CI 0,2 – D _{max} 16– S3 – max. priesak 50 mm podľa STN EN 12390-8 – bez odolnosti voči síranovej agresivite	
109.	Betón STN EN 206-1 – C 30/37 - XC4,XD2,XF1,XA2 (SK) – CI 0,2 – D _{max} 16– S4 – max. priesak 50 mm podľa STN EN 12390-8 – bez odolnosti voči síranovej agresivite	
110.	Betón STN EN 206-1 – C 30/37 - XC4,XD2,XF3,XA2 (SK) – CI 0,2 – D _{max} 16– S3 – max. priesak 50 mm podľa STN EN 12390-8 – bez odolnosti voči síranovej agresivite	
111.	Betón STN EN 206-1 – C 30/37 - XC4,XD2,XF3,XA2 (SK) – CI 0,2 – D _{max} 16– S4 – max. priesak 50 mm podľa STN EN 12390-8 – bez odolnosti voči síranovej agresivite	
112.	Betón STN EN 206-1 – C 30/37 - XC4,XD2,XF4,XA3 (SK) – CI 0,2 – D _{max} 16– S4 – max. priesak 50 mm podľa STN EN 12390-8 – bez odolnosti voči síranovej agresivite	




Príloha je neoddeliteľnou súčasťou
Certifikátu č. SK12 - ZSV - 0201
zo dňa 25. 03. 2015

Autorizovaná osoba číslo SK12
QUALIFORM SLOVAKIA s.r.o., Pasienková 9 D
821 06 Bratislava, Slovenská republika
IČO: 35 826 045

Por. č.	Stavebný výrobok	Technická špecifikácia
113.	Betón STN EN 206-1 - C 35/45 - XC3, XD2, XF1, XA2 (SK) - Cl 0,2 - D _{max} 8 - S4 - max. priesak 50 mm podľa STN EN 12390-8 - bez odolnosti voči síranovej agresivite	STN EN 206-1: 2002
114.	Betón STN EN 206-1 - C 35/45 - XC3, XD2, XF1, XA2 (SK) - Cl 0,2 - D _{max} 16 - S4 - max. priesak 50 mm podľa STN EN 12390-8 - bez odolnosti voči síranovej agresivite	
115.	Betón STN EN 206-1 - C 35/45 - XC4, XD3, XF4, XA3 (SK) - Cl 0,2 - D _{max} 16 - S4 - max. priesak 50 mm podľa STN EN 12390-8 - bez odolnosti voči síranovej agresivite	
116.	Betón STN EN 206-1 - C 45/55 - XC4, XD3, XF1, XA3 (SK) - Cl 0,2 - D _{max} 16 - S4 - max. priesak 50 mm podľa STN EN 12390-8 - bez odolnosti voči síranovej agresivite	



V Bratislave dňa 25. 03. 2015


Ing. Jana Hozzová
vedúca autorizovanej osoby č. SK12



Autorizovaná osoba číslo SK12
QUALIFORM SLOVAKIA s.r.o., Pasienková 9 D
821 06 Bratislava, Slovenská republika
IČO: 35 826 045

SK CERTIFIKÁT
o zhode systému riadenia výroby u výrobcu

SK12 – ZSV – 0338

V súlade so zákonom č. 133/2013 Z. z. o stavebných výrobkoch a o zmene a doplnení niektorých zákonov sa tento certifikát vzťahuje na stavebný výrobok

Betón STN 73 6123 – CB III – CI 0,4 – D_{max} 16 – S3

ktorý sa používa na cesty II. triedy a III. triedy, miestne komunikácie funkčnej triedy A2, účelové komunikácie, odstavne a parkovacie plochy pre vozidlá do 3,5 t;

vyrobený

STRABAG s.r.o.,

Mlynské Nivy 61/A, 826 18 Bratislava, Slovenská republika

IČO: 17 317 282

a vyrábaný vo výrobní

STRABAG s.r.o., Povodská cesta, Dunajská Streda, Slovenská republika

Týmto certifikátom sa potvrdzuje, že všetky ustanovenia týkajúce sa posudzovania a overovania nemennosti výrobcom deklarovaných parametrov podstatných vlastností stavebného výrobku (ďalej len „posudzovanie parametrov“) a parametrov uvedených v slovenskej technickej norme

STN 73 6123: 2010

podľa systému posudzovania parametrov II+ sú uplatnené a

system riadenia výroby spĺňa všetky vyššie uvedené požiadavky.



Tento certifikát, vydaný prvýkrát dňa 11. 03. 2011, ostáva v platnosti, pokiaľ sa metódy skúšania a/alebo požiadavky systému riadenia výroby obsiahnuté v slovenskej technickej norme použité na posudzovanie parametrov nezmenia a výrobok a podmienky výroby vo výrobní sa významne nezmenia.



Bratislava, 01. 04. 2014

Jana Hozzová
Ing. Jana Hozzová
vedúca Autorizovanej osoby č. SK12

057897



TÁTO DOKUMENTÁCIA SLUŽI VÝHRADNE NA ÚČELY STAVEBNÉHO KONANIA.
 PRED ZAHÁJENÍM VÝSTAVBY JE POTREBNÉ SPRACOVAŤ REALIZAČNÝ PROJEKT.
 AK BUDE DIELO REALIZOVANÉ BEZ REALIZAČNÉHO PROJEKTU, PROJEKTANT
 NEZODPOVEDÁ ZA ZREALIZOVANÉ DIELO !!!
 SÚRADNICOVÝ SYSTÉM: S-JTSK

HLAVNÝ INŽINIER PROJEKTU Ing. TIBOR BUGÁR	ZODPOVEDNÝ PROJEKTANT Ing. PAVOL SEBÖK	VYPRACOVAL Ing. PAVOL SEBÖK	PAULOS-DIS	
MIESTO STAVBY DUNAJSKÁ STREDA	INVESTOR LUDOVÍT ŠÁNDOR, BAZOVSKÉHO 19, BRATISLAVA		DESIGN LABORATORY SLOVAKIA Ing. Pavol Sebök IČ O: 43 216 731 IČ DPH: SK1044562739 www.paulos-dis.eu	
INDIVIDUÁLNA BYTOVÁ VÝSTAVBA S IS NA MALODVORNÍCKEJ CESTE V DUNAJSKEJ STREDE OBJEKT: 02 KOMUNIKÁCIE			FORMÁT	A4
			DÁTUM	10.2013
TECHNICKÁ SPRÁVA			STUPEŇ	DSP
			ARCH. Č.	
			Č.VÝKRESU	MIERKA
			1	

TECHNICKÁ SPRÁVA

k dokumentácii na stavebné povolenie stavebného objektu „02 Komunikácie“.

1. IDENTIFIKAČNÉ ÚDAJE OBJEKTU.

1.1 Stavba

Názov stavby : Individuálna bytová výstavba s IS na Malodvorníckej ceste
v Dunajskej Strede

Názov objektu : 02 Komunikácie

Miesto stavby : Trnavský kraj, okres Dunajská Streda
k.ú. Dunajská Streda

1.2 Investor/stavebník : Šándor Ľudovít
Bratislava, Bazovského 19.

1.3 Projektant

HIP:

ZOP

: Ing. Tibor Bugár

: Ing. Pavol Sebök PAULOS-DLS

autorizovaný stavebný inžinier SKSI, č.reg. 4797, pre kategóriu A2 cesty a letiská

Záhradnícka 302/12

SK-929 01 Dunajská Streda

IČO: 43 216 731

1.4 Dátum : 10.2013

1.5 Stupeň : dokumentácia na stavebné povolenie

2. FUNKČNÉ RIEŠENIE.

2.1 Zdôvodnenie riešenia

Stavba rieši výstavbu obytnej zóny na severovýchodnom okraji mesta Dunajská Streda v súlade s ÚPN-O Dunajská Streda. Stavba sa ÚPN-O začleňuje do intravilánu mesta.

Upozornenie:

Dopravná infraštruktúra sa na základe požiadavky investora. Táto požiadavka zahŕňa riešenie dopravy v dočasnej úprave napojenia zóny na nadradenú cestnú sieť tvorenú cestou III/5072 (Malodvornícka cesta). Dopravné napojenie zóny podľa pôvodného zámeru má byť zabezpečené cez plánovanú miestnu zbernú komunikáciu (podľa ÚPN mesta Dunajská Streda) s budovaním stykovej (neskôr priesečnej križovatky) na ceste III/5072. Táto komunikácia by mala výhľadovo prepojiť cestu III/5072 s cestou II/507 (Galantská cesta). Z dôvodu, že komunikácia v súčasnosti nie je vybudovaná, ani nie je určený termín výstavby zo strany mesta, napojenie na cestu III/5072 sa zriadi dočasnou výstavbou jednoduchého pripojenia stykovou križovatkou. Napojenie je tvorené komunikáciou „H“, na ktorú sa napájajú komunikácie „G“ a „D.“ Po výstavbe miestnej zbernej komunikácie sa komunikácia „H“ zruší, napojenie na miestnu zbernú komunikáciu sa zabezpečí podľa pôvodného zámeru, komunikáciami „E“ a „A“, ktoré sa predĺžia smerom k MZ. Komunikácie „G“ a „D“ sa zaslepia.

So-02

Technická správa

Z hľadiska intenzity dopravy, dočasné napojenie vyhovuje pre potreby riešenej zóny. V prípade ďalšieho rozvoja územia je potrebné križovatku s cestou III/5072 prebudovať podľa ÚPN mesta a dobudovať miestnu zbernú komunikáciu.

Stavebný objekt rieši nasledovné miestne komunikácie:

- Vetva „A“ dĺžky 0,142 662km kat. MO6,5/30 funkčnej triedy C3 s jednostranným chodníkom.
- Vetva „B“ dĺžky 0,088 996 kat. MO6,5/30 funkčnej triedy C3 s jednostranným chodníkom.
- Vetva „C“ dĺžky 0,089 000 kat. MO6,5/30 funkčnej triedy C3 s jednostranným chodníkom.
- Vetva „D“ dĺžky 0,147 198 kat. MO6,5/30 funkčnej triedy C3 s jednostranným chodníkom.
- Vetva „E“ dĺžky 0,053 487 kat. MO6,5/30 funkčnej triedy C3 s jednostranným chodníkom.
- Vetva „F“ dĺžky 0,089 494 kat. MO6,5/30 funkčnej triedy C3 s jednostranným chodníkom.
- Vetva „G“ dĺžky 0,061 609 kat. MO7,0/30 funkčnej triedy C3 s jednostranným chodníkom.

Dočasné napojenie na c.III/5072 je zabezpečené komunikáciou „H“ dĺžky 0,044 172km, kat. MOK7/30-C3 s jednostranným chodníkom.

Komunikácie sú navrhnuté s funkčnou triedou C3 s jednostranným chodníkom šírky 1,50m s funkčnou triedou D3

Komunikácie budú navrhnuté s vylúčením nákladnej dopravy nad 3,5t (okrem dopravnej obsluhy) pre veľmi ľahké dopravné zaťaženie s prejazdom ŤNV v počte do 15voz/deň.

Návrh je na základe STN 73 6101, 73 6102, 73 6110 a ďalšími súvisiacimi STN, STN EN, súvisiacimi právnymi predpismi. Návrh konštrukcie vozovky je na základe TP170 český technický predpis – katalóg vozoviek, pretože u nás podobný technický predpis nie je spracovaný.

Riešené komunikácie budú majetkom investora, prípadne mesta Dunajská Streda. Tieto skutočnosti sa riešia samostatne.

Prehľad východiskových podkladov

- Vstupné údaje zadávateľa
- Polohopisné a výškové zamerania územia v systéme S-JTSK a Bpv.
- Obhliadka stavby
- Projekt stavby v stupni DÚR „Križovatka na cesta III/507002 – Dunajská Streda,“ spracovanej Ing.Pavlom Sebökom (11.2009).
- Informatívny zákres plánovanej prepojovacej miestnej komunikácie medzi c.III/507002 a MK Športová ulica (R-Projekt s.r.o. Bratislava).
- Územné rozhodnutie na stavbu
- Platné STN, technické predpisy SSC a MDPaT, Vzorové listy pozemných komunikácií SSC.

Pri návrhu postupujeme podľa platných cestných, materiálových STN, TP, TKP a VL, ktoré sú uvádzané v dokumentácii.

Charakteristika územia

Riešené územie sa nachádza v Trnavskom samosprávnom kraji, v intraviláne mesta Dunajská Streda (prípadne na území určenom na zástavbu). Stavba sa nachádza na západnom okraji mesta, smere do obce Malé Dvorníky.

Terén rovinný podľa STN 73 6101. Územie je tvorené ovocným sadom.

Zmena riešenie odvodnenia komunikácií s riešením v DÚR:

Rieši sa budovanie dočasného napojenia na cestu III/5072 komunikáciou „H“.

Súvisiace stavebné objekty:

- objekty inžinierskych sietí.

- objekty verejného osvetlenia - všetky priechody pre peších musia byť osvetlené verejným osvetlením. Objekt VO je preto potrebné prispôbiť k umiestneniu priechodov.

2.2 Prístup na pozemky

Výstavba objektu nenaruší prístup na existujúce pozemky.

2.3 Väzby na existujúce inžinierske siete

Na riešenom území sa nachádzajú podzemné aj nadzemné inžinierske siete. Pred zahájením stavebného konania je potrebné overiť existenciu podzemných inžinierskych sietí a je potrebné ich úpravy, preložky prípadne zrušenie riešiť samostatnými stavebnými objektmi. Vzájomné polohy musia byť znázornené v koordinačnej situácii stavby.

Je potrebné osloviť všetkých správcov IS, aby potvrdili kolízny alebo bezkolízny stav s riešenom stavbou. Ochranu prípadných dotknutých sietí je potrebné riešiť podľa ich požiadaviek a platných predpisov.

Na riešenej situácii nie sú zakreslené IS, preto je možné že dochádza k zásahu do OP podzemných IS. Tieto skutočnosti je potrebné overiť u správcov všetkých inžinierskych sietí.

Riešenie križovania s inžinierskymi sieťami sa rieši podľa STN 38 6410, 38 6413, 38 6420, 386462 a podľa technických predpisov MDPaT SR TKP časť. 4, 28, 33, 34.

Kríženie s podzemnými káblami VN, NN a slaboprúdových sa riešia osadením chráničiek. Káble sa vkladajú do betónových žľabov TK a TK2, buď spoločne alebo jednotlivo. V prípade ak sa vkladajú jednotlivo, treba medzi jednotlivé káble vložiť prepážku. Kábelový žľab sa potom uzatvorí poklopom. Betónové žľaby musia vyhovovať STN 72 3376.

Betónové kábelové tvárnice alebo rúry (z PVC, IPE) sa uložia na podkladovú betónovú dosku hrúbky min. 100 mm z betónu tr. min. C10/12. Betónový žľab sa obsype štrkopieskom.

Ochrana podzemného plynovodu sa navrhne podľa nasledovných zásad:

Chráničky musia byť realizované podľa príslušných technických noriem (STN 38 6410, STN 38 6413, STN 38 6420, STN 38 6462).

Chránička musí spĺňať tieto požiadavky:

- chránička musí byť z jedného kusa, alebo všetky spoje musia byť zvárané a zaizolované,
- hrúbka steny potrubia sa musí zvoliť s ohľadom na veľkosť predpokladaného vonkajšieho zaťaženia,
- vnútorný povrch chráničky nesmie mať nerovnosti a výčnelky, ktoré by mohli poškodiť povrch vŕahovaného potrubia.

Materiál chráničiek sa navrhuje podľa účelu použitia s prihliadnutím na potrebnú funkčnosť chráničky po celé obdobie životnosti plynovodu.

Vnútorný rozmer chráničky sa navrhuje s ohľadom na vonkajší priemer, dĺžku a priehyb chráneného plynovodu. Dĺžka chráničky z prevádzkových dôvodov nemá presiahnuť 50 m.

Izolačný odpor medzi oceľovou chráničkou a potrubím pred jeho napojením na príslušné úseky musí byť minimálne 1000 W. Po prepojení sekcie na líniu musí byť odpor medzi plynovodom a oceľovou chráničkou v súlade s STN 03 8376.

Na koncoch chráničky musí byť plynovodné potrubie uložené tak, aby v prípade dilatačných pohybov nemohlo dôjsť k vzájomnému dotyku a jeho prípadnému poškodeniu.

Konce chráničky musia byť utesnené. Na vyššie položenom konci musí byť vo vzdialenosti od 0,2 do 0,5 m od okraja umiestnená čuchačka, ak je dĺžka chráničky do 10 m. Pri dĺžke nad 10 m na oboch koncoch.

Čelo chráničky sa s prechádzajúcou rúrou musí utesniť, aby sa zamedzilo vnikaniu vody a nečistôt. Utesnenie čela musí odolávať silám a vplyvom na ne pôsobiacim (tlaky zeminy, agresívne prostredie atd.) a umožňovať prípadnú dilatáciu potrubia a jeho pohyb v priečnom smere.

Rúra použitá na pretláčanie pod cestnými komunikáciami, železnicami a pod. sa nepovažuje za chráničku a preto sa do nej vkladá vlastná chránička s presahom minimálne 0,5 m na oboch koncoch pretláčania. Priestor medzi pretláčanou chráničkou a vlastnou chráničkou plynovodu sa vyplní injektážnou zmesou cez plniace otvory.

Pred začatím výstavby je potrebné požiadať správcov alebo majiteľov jednotlivých inžinierskych sietí o vytýčenie presnej polohy alebo aspoň požiadať o potvrdenie o nezasahovaní vedení do stavby.

Pri križovaní navrhovaných komunikácií s nadzemnými inžinierskymi sieťami je potrebné upraviť previs nadzemných káblov tak, aby voľná výška nad cestou bola najmenej 4,50m. Do voľnej výšky nie je zahrnutý bezpečnostný odstup / vzdialenosť, ktorú je potrebné riešiť podľa platných STN a platnej legislatívy.

2.4 Úprava režimu povrchových vôd

Režim povrchových a podzemných vôd nebude komunikáciami dotknutý. Podrobný spôsob odvodnenia je popísaný v kap. 3.4.

2.5 Napojenie na nadradenú cestnú sieť

Územia sa komunikáciou „H“ napája na cestu III/5072 vo vytvorenej stykovej križovatke s uhlom napojenia 90st. Napojenie sa zriadi v km 1,070 c.III/5072 vpravo. Polomery zakruženia obrúb sú navrhnuté s $R=7m$ a $R=9,0m$, čo vyhovuje pre prejazd vozidiel do celkovej dĺžky 9,00m. Výškové napojenie je plynulé so spádom komunikácie „H“ od vozovky c.III/5072.

Pešia doprava sa napája cez zriadený priechod pre peších cez c.III/5072 v km 1,055km, ktorý prepojí existujúcu nemotoristickú komunikáciu Dunajská Streda-Malé Dvorníky s nemotoristickými komunikáciami riešenej zóny.

2.6 Majetkovo – právne a správcovské riešenie

Navrhované komunikácie „A“ – „H“ budú majetkom investora. Komunikácie je možné previesť neskôr do správy mesta Dunajská Streda a zaradiť ich do siete miestnych komunikácií. Cesta III/5072 je majetkom VÚC TTSK v Trnave. Majetkovoprávne usporiadanie križovatkového priestoru sa riadi technickým predpisom MDPaT SR TP03/2004, 1/2012.

3. TECHNICKÉ RIEŠENIE.

3.1. Smerové a výškové vedenie

Komunikácia „A“

Smerové vedenie je priame po celej dĺžke. Celková dĺžka je 0,142 662km.

Komunikácie je lemovaná cestným obrubníkom zapusteným na strane odvodňovacieho pásu, a obrubníkom uloženým naležato na strane chodníka. Pravostranne je komunikácia lemovaná zeleným pásom šírky 1,50m, ľavostranne chodníkom pre peších šírky 1,50m.

Nivleta komunikácie je vedená v sklone 0,3% bez lomu.

V km 0,035 012 a 0,117 202 sa na komunikáciu napájajú komunikácie „C“ a „B“ pravostranne.

Komunikácia „B“

Smerové vedenie je priame po celej dĺžke. Celková dĺžka je 0,088 996km.

Komunikácie je lemovaná cestným obrubníkom zapusteným na strane odvodňovacieho pásu, a obrubníkom uloženým naležato na strane chodníka. Pravostranne je komunikácia lemovaná zeleným pásom šírky 1,50m, ľavostranne chodníkom pre peších šírky 1,50m.

Výškovu sa komunikácia na ZÚ sa napája na komunikáciu „A“ a na KÚ na komunikáciu „D“. Nivleta je vedená v rozmedzí 0,13-1,0%, lom nivelety je zakružený výškovým oblúkom s $R=1000-1500m$.

Komunikácia „C“

Smerové vedenie je priame po celej dĺžke. Celková dĺžka je 0,089 000km.

So-02

Technická správa

Komunikácie je lemovaná cestným obrubníkom zapusteným na strane odvodňovacieho pásu, a obrubníkom uloženým naležato na strane chodníka . Pravostranne je komunikácia lemovaná zeleným pásom šírky 1,50m, ľavostranne chodníkom pre peších šírky 1,50m.

Výškovo sa komunikácia na ZÚ sa napája na komunikáciu „A“ a na KÚ na komunikáciu „D“. Nivleta je vedená v rozmedzí 0,13-1,0%, lom nivelety je zakružený výškovým oblúkom s R=1000-1500m.

Komunikácia „D“

Smerové vedenie je priame po celej dĺžke. Celková dĺžka je 0,147 198km.

Komunikácie je lemovaná cestným obrubníkom zapusteným na strane odvodňovacieho pásu, a obrubníkom uloženým naležato na strane chodníka . Pravostranne je komunikácia lemovaná zeleným pásom šírky 1,50m, ľavostranne chodníkom pre peších šírky 1,50m.

Výškovo sa na ZÚ niveleta napája na komunikáciu „H“. Niveleta je navrhnutá v rozmedzí 0,3-1,0%, lom nivelety je zakružený výškovým oblúkom s R=500-1000m.

V km 0,040 184 a 0,122 375 sa na komunikáciu napájajú komunikácie „B“ a „C“ pravostranne.

Komunikácia „E“

Smerové vedenie je priame po celej dĺžke. Celková dĺžka je 0,053 487km.

Komunikácie je lemovaná cestným obrubníkom zapusteným na strane odvodňovacieho pásu, a obrubníkom uloženým naležato na strane chodníka . Pravostranne je komunikácia lemovaná zeleným pásom šírky 1,50m, ľavostranne chodníkom pre peších šírky 1,50m.

Niveleta je navrhnutá v rozmedzí 0,3-0,75%, lom nivelety je zakružený výškovým oblúkom s R=1000m.

V km 0,029 651 sa na komunikáciu napája komunikácia „F“ pravostranne.

Komunikácia „F“

Smerové vedenie je priame po celej dĺžke. Celková dĺžka je 0,089 494km.

Komunikácie je lemovaná cestným obrubníkom zapusteným na strane odvodňovacieho pásu, a obrubníkom uloženým naležato na strane chodníka . Pravostranne je komunikácia lemovaná zeleným pásom šírky 1,50m, ľavostranne chodníkom pre peších šírky 1,50m.

Výškovo sa komunikácia na ZÚ sa napája na komunikáciu „E“ a na KÚ na komunikáciu „G“. Nivleta je vedená v rozmedzí 0,13-1,0%, lom nivelety je zakružený výškovým oblúkom s R=1000-1500m.

Komunikácia „G“

Smerové vedenie je priame po celej dĺžke. Celková dĺžka je 0,061 609km.

Komunikácie je lemovaná cestným obrubníkom zapusteným na strane odvodňovacieho pásu, a obrubníkom uloženým naležato na strane chodníka . Pravostranne je komunikácia lemovaná zeleným pásom šírky 1,50m, ľavostranne chodníkom pre peších šírky 1,50m.

Výškovo sa na KÚ niveleta napája na komunikáciu „H“. Niveleta je navrhnutá v rozmedzí 0,5-0,5%, lom nivelety je zakružený výškovým oblúkom s R=1500m.

V km 0,024 4425 sa na komunikáciu napája komunikácia „F“ pravostranne.

3.2 Šírkové usporiadanie

Kategoriálna šírka komunikácií „A“ – „F“ je MO6,5/30 voľná základná šírka je 5,5m so základnou šírkou jazdného pruhu 2,75m.

Kategoriálna šírka komunikácií „G“ je MO7,0/30 voľná základná šírka je 6,0m so základnou šírkou jazdného pruhu 3,0m.

Kategoriálna šírka komunikácií „H“ je MOK7,0/30 voľná základná šírka je 6,0m so základnou šírkou jazdného pruhu 3,0m. Komunikácia je obojstranne lemovaná nespevnenou krajnicou šírky 0,75m.

Základný priečny sklon je jednostranný („A“-„G“) alebo obojstranný („H“) s hodnotou 2,00%. Základný priečny sklon zemnej pláne je 3%. Pri preklápaní sa preklápa aj zemná pláň.

Na ZÚ a KÚ komunikácií sa priečne preklápanie vozovky prispôbuje k sklonom komunikácií, na ktoré sa napájame.

Základný princíp preklápania je na základe STN 73 6101 – preklápanie okolo osí.

Komunikácie pre peších majú jednostranný sklon smerom k odvodňovacím pásom s hodnotou 2%.

3.3 Konštrukcia vozovky

Konštrukcia je navrhnutá na základe katalógu vozoviek TP170 (český technický predpis) pre dopravné VI. triedu dopravného zaťaženia (veľmi ľahké) pre modul pružnosti zemnej pláne $E_{n,s}=45\text{MPa}$.

Chodník pre peších bol navrhnutý podľa toho istého technického predpisu katalógu vozoviek pre VI. triedu dopravného zaťaženia a pre modul pružnosti zemnej pláne $E_{n,s}=30\text{MPa}$.

CB-MIESTNA KOMUNIKÁCIA NEIZOLOVANÁ - PRE DOPR. ZAŤAŽ. TR.VI.-VEĽMI ĽAHKÉ- NAVRHNUTÁ PRE MODUL PRUŽNOSTI $E_{n,s}=45\text{MPa}$:

CESTNÝ BETÓN	CBIII	STN 73 6123	180mm
BETÓN STN EN 206-1:C25/30-XF4-Dmax32-S3			
ŠTRKODRVINA	ŠD 63Gp	STN 73 6126	200mm
SPOLU			min.380mm

DL-CHODNÍK PRE PEŠÍCH - NAVRHNUTÁ PRE MODUL PRUŽNOSTI $E_{n,s}=30\text{MPa}$:

BETÓNOVÁ DLAŽBA	DL	STN 73 6131-1	60mm
DLAŽBOVÉ LÔŽKO	ŠD	STN 73 6126	40mm
ŠTRKOPIESOK	ŠD Cdek	STN 73 6126	200mm
SPOLU			min.300mm

Mocnosť konštrukčných vrstiev je stanovený na stav po zhutnení.

Do CB vrstiev je potrebné zriaďovať dilatčné, kontrakčné a pracovné škáry podľa STN 73 6123.

Všetky konštrukčné vrstvy musia byť zhutnené podľa platných STN.

3.4 Riešenie odvodnenia

Odvodnenie je riešené podľa STN 73 6101, 73 6110.

Komunikácie „A“ – „G“ sú odvodnené priečnym spádom do odvodňovacej priekopy, pod ktorou sa nachádza odvodňovací drén šírky 0,75m. Dno drénu sa nachádza najmenej 1,0m pod úrovňou priľahlej časti zemnej pláne. Drén je vyplnený štrkopieskom 0-63 a je uvažovaný ako vsakovací.

Komunikácia „H“ je odvodnená do obojstrannej cestnej priekopy trojuholníkovej vsakovacej odparovacej. Dno priekopy je 0,20m pod úrovňou priľahlej zemnej pláne.

3.5 Vybavenie komunikácií

Vybavenie komunikácií budú tvoriť dopravné značenia – trvalé a prenosné. Trvalé dopravné značenie je riešené v prílohe č.7. a prenosné v prílohe č.8.

DOPRAVNÉ ZNAČENIE:

3.5.1 Predpisy a normy

Projektová dokumentácia trvalého a prenosného dopravného značenia je spracovaná v rozsahu potrebnom pre vykonanie prác a v súlade s STN 01 8020, STN 01 8020/Zmena1, STN 01 8020/Zmena2, STN EN 12899-1, STN 73 6102, STN 73 6101 a s platnými predpismi a nariadeniami platnými pre premávku na pozemných komunikáciách – vyhláška č. 9/2009 Zz.a zákona č. 8/2009 Zz. o premávke na pozemných komunikáciách. Dopravné značenie musí zodpovedať požiadavkám TKP SSC časť 11.

3.5.2 Technický popis

Spoločné pravidlá pre umiestňovanie dopravných značiek

So-02

Technická správa

Zvislé dopravné značky sa umiestňujú, pokiaľ nie je ďalej uvedené inak, pri pravom okraji cesty v smere jazdy vozidiel, na diaľniciach s viac ako 2 jazdnými pruhmi v jednom smere sa osádzajú vždy po oboch stranách komunikácie.

Zvislé dopravné značky, ani ich konštrukcie nemôžu zasahovať do vymedzenej časti dopravného priestoru (voľná šírka a výška cesty). Nosné konštrukcie dopravných značiek a zariadení môžu zasahovať do prechodného priestoru, pokiaľ v danom mieste je voľná šírka aspoň 1,50 m. Najmenšia vodorovná vzdialenosť bližšieho okraja zvislej dopravnej značky, dopravného zariadenia alebo ich nosnej konštrukcie od vonkajšieho okraja spevnenej časti krajnice je 0,50 m maximálne však 2 m, v úsekoch, kde je osadené zvodidlo, je nutné stĺpiky a nosné konštrukcie zvislých dopravných značiek osadzovať zásadne za zvodnicu. Pre značky umiestňované na stĺpe platí, že spodný okraj značiek musí byť nad úrovňou vozovky min. 1,20 m mimo obec a 2,0 m v obci, na diaľniciach a cestách pre motorové vozidlá vo výške min. 1,0 m nad vozovkou.

Dopravné značky prenosné, osadené na vyznačenie prechodnej úpravy pre zabezpečenie cestnej premávky, musia byť spodným okrajom min. 0,60 m nad vozovkou.

Zvislé dopravné značky a dopravné zariadenia sa umiestňujú približne kolmo k smeru cestnej premávky.

3.5.3 Trvalé dopravné značenie

Trvalé dopravné značenie zabezpečuje organizáciu dopravy po výstavbe komunikácií. Sieť miestnych komunikácií.

Priechody pre peších musia byť osvetlené!

Dopravné značenie na ceste je základnej veľkosti s reflexným vyhotovením a je osadené na pozinkovanej tyčovine, prípadne je umiestnená na pozinkované stĺpy, prípadne na stĺpy VO.

Použité trvalé dopravné značky sú z pozinkovaného plechu z fólie v reflexnej úprave tr.1.

Vodorovné dopravné značenia sú vyhotovované nástrekom bielej farby (okrem VDZ, ktorým vyhláška predpisuje žltú farbu) a sú reflexné.

Použité zvislé dopravné značky trvalé aj dočasné musia v zmysle STN EN 12899-1 spĺňať nasledovné požiadavky:

Vlastnosť ZDZ	Článok v 12899-1	Požadovaná trieda
Vzhľad a rozmery	4.1	
Polomer zaoblenia	4.2	
Viditeľnosť neretroreflexných DZ vo dne (súradnice x,y a koeficient jasú)	5.2.1.1	NR 2 čierna farba NR 1
Viditeľnosť retroreflexných DZ vo dne (súradnice x,y a koeficient jasú)	5.2.1.2	R 1 pre fólie triedy 1 R 2 pre fólie triedy 2 R 3 pre fólie triedy 3
Viditeľnosť retroreflexných DZ v noci (koeficient retroreflexie)	5.2.2	Ref 1 pre fólie triedy 1 Ref 2 pre fólie triedy 2 Ref 3 pre fólie triedy 3
Prederavenie líca	5.1.2	P3
Použitie okrajov	5.1.3	E3 alebo E2 (po schválení E1)
Zaťaženie ZDZ pôsobením vetra	5.3.2.1	WL2
Bodové zaťaženie	5.3.2.3	PL2 (po schválení PL1)
Dynamické zaťaženie spôsobené pri odstraňovaní snehu	5.3.2.4	DSL1 (ZDZ v horských polohách) DSL0 (ostatné ZDZ)

Dočasné výchylky - ohnutie - otočenie	5.3.3.1	TDB5 TDT6
Trvalé výchylky - ohnutie - otočenie	5.3.3.2	>20% TDB5 >20% TDT6
Pasívna bezpečnosť ZDZ	5.3.4	Skupina 0
Odolnosť proti korózii	5.3.5	SP1 alebo SP2
Odolnosť proti povet. vplyvom - neretroreflexné DZ (po dvoch rokoch)	5.3.6.2	Kolority NR1
- retroreflexné DZ (po troch rokoch)	5.3.6.3	Kolority – trieda 1,2 Kolority – trieda 3 Ref 1 ≤ 80% Ref1 Ref 2 ≤ 80% Ref1 Ref 3 ≤ 80% Ref3
Odolnosť proti nárazu	5.3.7	čl. 5.3.7 v STN EN 12899-1

3.5.4 Rôzne

Projektová dokumentácia dopravného značenia je spracovaná v rozsahu potrebnom pre vykonanie prác a v súlade s STN 01 8020, STN 01 8020/Zmena1, STN 01 8020/Zmena2, STN EN 12899-1, STN 73 6102, STN 73 6101 a s platnými predpismi a nariadeniami platnými pre premávku na pozemných komunikáciách – vyhláška č. 9/2009 Z.z. a zákona č. 8/2009 Z.z. o premávke na pozemných komunikáciách. Odsúhlasenie dopravného značenia Okresným riaditeľstvom PZ - Okresným dopravným inšpektorátom v Dun. Stredě je nevyhnutnou súčasťou pre vydanie stavebného povolenia na stavbu.

Vytýčenie a polohu trvalých dopravných značiek, trvalého vodorovného dopravného značenia a dopravného značenia počas realizácie vykonávať za prítomnosti zástupcu OR PZ SR ODI – Dun. Streda a rešpektovať jeho pripomienky a nariadenia.

3.6 Výrub stromov

Tento objekt nerieši prípadný výrub stromov.

3.7 Búracie práce

Búracie práce sa predpokladajú len v malom množstve.

V prípade vzniku odpadov, ich skladovanie a narábanie s nimi sú upravované vyhláškami MŽP č. 223/2001 Z.z., 283/2001 Z.z. Odpady sa zatriedujú na základe vyhlášky MŽP č. 284/2001 Z.z.

Zatriedenie stavebných odpadov:

17 01 01	Betón	Trieda „O“
17 01 07	Zmesi betónu, tehál, obkladačiek, dlaždíc, a kremiky iné ako uvedené v 17 01 06	Trieda „O“
17 03 02	Bit. zmesi iné ako 17 03 01 (bez uhol' dechtu)	Trieda „O“
17 05 04	Zemina a kamenivo iné ako 17 05 03	Trieda „O“

Zhotoviteľ stavby je povinný vybúraný materiál odvieť na skládku na to určenú, ktorú určí do zahájenia výstavby.

Dočasné skladovanie materiálu a odpadu bude realizované na pozemku investora.

3.8 Zemné práce

Pri zemných prácach treba postupovať a dodržiavať STN 73 6133, STN 73 3050.

Postup, kontrolu, prebranie a pod. pri zemných prácach usmerňujú technicko – kvalitatívne podmienky MDPaT SR TKP Zemné práce.

Zemné práce zahŕňajú odobratie humusnej vrstvy hr. 0,40m (odhad), výkopy a násypy pod vozovku, úpravu a zhutnenie zemnej pláne pod vozovkou ako aj dosypávku krajníc. Zemné práce zahŕňajú aj prípadnú výmenu, zlepšenie, stabilizáciu alebo výmenu podložja podľa tak aby sa dosiahli požiadavky na zakladanie vozovky podľa STN 73 6133. Technológiu na úpravu podložja stanoví zhotoviteľ na základe miestnych zistení ohľadom podložja a technologických možností.

Prebytočný zemný materiál sa dočasne uskladní na pozemku investora, potom sa odvezie a uloží na trvalú skládku.

4. POŽIADAVKY NA POSTUP STAVEBNÝCH PRÁC A ÚDRŽBU.

4.1 Hlavné zásady postupu výstavby

Výstavba prebehne na jednu etapu. Podrobne sa rieši v ďalšom stupni.

4.2 Doprava počas výstavby

Doprava počas výstavby bude zabezpečená z cesty III/5072.

4.3 Vytýčenie

Rieši sa v ďalšom stupni.

4.4 Požiadavky na údržbu

Komunikácie nevyžadujú mimoriadne opatrenia na údržbu.

5. CHARAKTERISTIKA A RIEŠENIE OBJEKTU Z RÔZNYCH HĽADÍSK.

5.1 Riešenie z hľadiska starostlivosti o životné prostredie

Navrhované komunikácie nebudú mať negatívny vplyv na životné prostredie.

5.2 Riešenie z hľadiska bezpečnosti cestnej premávky

Navrhované komunikácie nebudú mať negatívny vplyv na bezpečnosť cestnej premávky, po dodržaní navrhovaných technických opatrení.

5.3 Riešenie z hľadiska BOZP a prevádzky stavebných zariadení počas výstavby

Pri všetkých prácach počas výstavby je dodávateľ povinný dodržiavať predpisy o bezpečnosti a ochrane zdravia pracujúcich a s týmto oboznámiť pracovníkov pred začatím stavby. Pre zabezpečenie rozsahu bezpečnostných opatrení je potrebné vychádzať z Vyhlášky Slovenského úradu bezpečnosti práce a Slovenského banského úradu č. 374 zo dňa 17.9.1990 O bezpečnosti práce a technických zariadení pri stavebných prácach. Dodávateľ musí rešpektovať požiadavky na ochranu a starostlivosť o zdravie ľudí, ako vyplývajú zo Zákona č.96/1992 Zb.

Pred začatím stavebných prác musia byť riadne vytýčené všetky inžinierske siete ich správcami.

Na stavenisku bude dodávateľ v plnom rozsahu rešpektovať

- zákon č.391/2006 Z.z. o bezpečnosti a ochrane zdravia pri práci, ktorým sa mení a dopĺňa zákon č.159/2001 Z.z.
- všeobecne platné technické a technologické požiadavky, normy pre daný charakter práce
- zákon č.311/01 zb. o novom zákonníku práce

- vyhlášku č.374/90 zb. SÚBP a SBÚ o bezpečnosti práce
- zákon č.174/94 zb. o štátnom odb. dozore nad bezpečnosťou práce, v znení neskorších predpisov
- zákon č.256/94 zb., ktorým sa mení a dopĺňa zákon č.174/68 zb.
- ostatné právne úpravy v danej problematike a všetky podmienky obsiahnuté vo vydaných stavebných povoleniach
- zákon č.8/2009 z.z. o premávke na pozemných komunikáciách
- zákon č.135/61 zb. o pozemných komunikáciách

Na stavebníka sa vzťahujú povinnosti podľa nariadenia vlády č. 396/2006 ktorá mení a dopĺňa 510/2001.

6. OSTATNÉ DOJEDNANIA

Dokumentácia je určená na stavebné konanie.

Pred realizáciou diela je potrebné:

- požiadať o vydanie stavebného povolenia.
- Vypracovať projekt na realizáciu diela DRS.

V prípade otázok, nejasností alebo návrhov na zmenu je potrebné bez odkladu kontaktovať projektanta objektu.

Na dielo sa vzťahuje autorský zákon. Autorom diela a vlastníkom autorských práv je Ing.Pavol Sebök.

V Dunajskej Strede 10.2013

Vypracoval: Ing. Pavol Sebök




MESTO DUNAJSKÁ STREDA – DUNASZERDAHELY VÁROSA

MESTSKÝ ÚRAD – VÁROSI HIVATAL

Hlavná 50/16, 929 01 Dunajská Streda

Číslo: 466/DS/6220/2016/033-BGy/004

Dunajská Streda, 12.08.2016

Toto rozhodnutie nadobudlo právoplatnosť
dňa: 5.9.2016
Mesto Dunajská Streda
Dňa: 5.9.2016 Podpis: 

K o l a u d a č n é r o z h o d n u t i e

Mesto Dunajská Streda, ako stavebný úrad príslušný podľa §117 zákona č.50/1976Zb. o územnom plánovaní a stavebnom poriadku v znení neskorších predpisov (ďalej len stavebný zákon), posúdil návrh navrhovateľa: **HORTEL s.r.o., IČO: 35 858 214** v zastúpení konateľom spoločnosti: **Šándorom Ludovítom** so sídlom: **841 07 Bratislava, Poniklecova 34** zo dňa 24.05.2016 na vydanie kolaudačného rozhodnutia na stavbu „Individuálna bytová výstavba s IS na Malodvorníckej ceste v Dunajskej Strede - Časť: SO 03 Elektroinštalácia – 1 kV prípojky, Verejné osvetlenie“ na pozemkoch parc. č.: 1885/2, 1886/2, 1886/291, 1886/292, 1886/293, 1886/322, 1886/331, 1886/356, 1886/360, 1886/364 v k. ú. Dunajská Streda obce Dunajská Streda, pre ktorú bolo vydané stavebné povolenie Mestom Dunajská Streda dňa 12.05.2015 pod číslom 10635/3019/2014/033-BGy-003 a podľa § 82 ods. 1 stavebného zákona

povoľuje užívanie stavby

„Individuálna bytová výstavba s IS na Malodvorníckej ceste v Dunajskej Strede - Časť: SO 03 Elektroinštalácia – 1 kV prípojky, Verejné osvetlenie“

na pozemkoch parc.č. **1885/2, 1886/2, 1886/291, 1886/292, 1886/293, 1886/322, 1886/331, 1886/356, 1886/360, 1886/364**

1 kV prípojky parc.č. **1886/2, 1886/291, 1886/292, 1886/293, 1886/322, 1886/331, 1886/360, 1886/364**

Verejné osvetlenie parc. č. **1885/2, 1886/2, 1886/291, 1886/292, 1886/293, 1886/322, 1886/331, 1886/356**

v k.ú. **Dunajská Streda**

obce **Dunajská Streda**

ktorá pozostáva z nasledovných stavebných objektov :

SO 03 Elektroinštalácia – 1 kV prípojky a Verejné osvetlenie

1 kV prípojky:

Elektrická inštalácia 1 kV el. prípojky NN napájané zo skriň SR. Prípojky sú prevedené káblom AYKY 4x16 mm², ktorý je uložený v spoločnej rýhe s rozvodom NN. Elektromerová skriňa je plynová na nožičkách s krytím IP40/20. Elektromerová skriňa je osadená na verejne prístupnom mieste na hranici pozemku. Pred elektromerom je osadený hlavný istič 400/25A. Na zadnej časti skrine je osadená zásuvka kombinovaná 400V/230V. Kde je zásuvka na 230V istená sklenenou poistkou 230/16A.

SR4 č.1 – RE40,41 – kábel AYKY 4x16 mm²

SR4 č.2 – RE42,43,44 – kábel AYKY 4x16 mm²

SR6 č.3 – RE45,46,PČS – kábel AYKY 4x16 mm²

SR4 č.4 – RE1,2,3 – kábel AYKY 4x16 mm²
 SR5 č.5 – RE4,8,5,9 – kábel AYKY 4x16 mm²
 SR5 č.6 – RE6,10,7,11 – kábel AYKY 4x16 mm²
 SR4 č.7 – RE13,12,14 – kábel AYKY 4x16 mm²
 SR5 č.8 – RE27,31,26,30 – kábel AYKY 4x16 mm²
 SR5 č.9 – RE25,29,24,28 – kábel AYKY 4x16 mm²
 SR5 č.10 – RE16,15,17 – kábel AYKY 4x16 mm²
 SR4 č.11 – RE20,19,18 – kábel AYKY 4x16 mm²
 SR4 č.12 – RE21,22,12 – kábel AYKY 4x16 mm²
 SR5 č.13 – RE39,35,38,34 – kábel AYKY 4x16 mm²
 SR5 č.14 – RE37,33,36,32 – kábel AYKY 4x16 mm²

Verejné osvetlenie:

Verejné osvetlenie je vyhotovené zemným káblom AYKY 4Bx16 mm². Vedenie je vedené z RVO, ktoré je napojené zo skrine SR4 č.1 káblom AYKY 4Bx16 mm². Káble pre VO sú položené v spoločnej ryhe s 1 kV káblom pre NN rozvody. Káble pre VO sú napojené slučkovane cez osvetľovacie stožiare SAL-80M s výložníkom WR4-1-0,5-5. Výzbroj v stožiare je ROSA NTB-1 a svietidlo Philips malaga 70W. Novo vybudované verejné osvetlenie o počte stĺpov so svietidlami 24 ks, Stĺpy sú uzemnené zemniacim drôtom FeZn d=10 mm², ktorý je pripojený na vybudované uzemnenie tvorené pásikom FeZn 30/4 mm².

podľa v stavebnom konaní overenej projektovej dokumentácie.

Pre užívanie stavby stavebný úrad určuje nasledovné podmienky:

1. Stavbu možno užívať len na účel určený v kolaudačnom rozhodnutí.
2. Vlastník stavby je povinný dokumentáciu skutočného realizovania stavby uchovávať po celý čas jej užívania a pri zmene vlastníctva stavby odovzdať ju novému nadobúdateľovi.
3. Mesto Dunajská Streda, Oddelenie ÚPVaD

S kolaudáciou stavby súhlasíme za nasledovných podmienok:

Mestské zastupiteľstvo Dunajská Streda dňa 24.11.2015 schválilo dokument „Zásady prevzatia miestnych komunikácií a zariadení verejného osvetlenia vybudovaných inými investormi do majetku a správy mesta Dunajská Streda“.

O d ô v o d n e n i e

Dňa 24.05.2016 podal navrhovateľ: HORTEL s.r.o., IČO: 35 858 214, v zastúpení konateľom spoločnosti Šándorom Ľudovítom, so sídlom 841 07 Bratislava, Poniklecova 34 návrh na vydanie kolaudačného rozhodnutia na stavbu : „Individuálna bytová výstavba s IS na Malodvorníckej ceste v Dunajskej Strede - Časť: SO 03 Elektroinštalácia – 1 kV prípojky, Verejné osvetlenie“ na pozemkoch parc. č.: 1885/2, 1886/2, 1886/291, 1886/292, 1886/293, 1886/322, 1886/331, 1886/356, 1886/360, 1886/364 v k. ú. Dunajská Streda obce Dunajská Streda, pre ktorú bolo vydané stavebné povolenie Mestom Dunajská Streda dňa 12.05.2015 pod číslom 10635/3019/2014/033-BGy-003.

Stavebný úrad preskúmal návrh pri ústnom konaní spojenom s miestnym zisťovaním, ktoré sa konalo dňa 23.06.2016. Pri miestnom šetrení neboli zistené nedostatky, ktoré by bránili v bezpečnom užívaní stavby.

V konaní bolo zistené, že počas výstavby bola realizovaná zmena oproti overenej projektovej dokumentácie nasledovne: verejné osvetlenie – stĺp 24 na pozemku parc. č. 1886/356, elektrické prípojky sú realizované káblom AYKY 4x16 mm² podľa plánu skutočného vyhotovenia stavby. Po preskúmaní uskutočnenej zmeny stavebný úrad dospel k záveru, že uskutočnením zmeny nie sú ohrozené práva a oprávnené záujmy účastníkov konania. Podľa § 68 ods. 2 stavebného zákona v znení neskorších predpisov uskutočnená zmena sa povoľuje.

V konaní bolo zistené, že ostatné časti stavby boli realizované podľa overenej projektovej dokumentácie a boli dodržané podmienky určené v stavebnom povolení a v ostatných rozhodnutiach. Užívaním stavby nebude ohrozený život a zdravie osôb, ani životné prostredie a preto bolo užívanie stavby povolené.


Žiadateľ zaplatil v zmysle zákona č.145/1995 Z.z. o poplatkoch, položky 62a) písm. g/, za vydanie rozhodnutia správny poplatok v hodnote 60,- € bankovým prevodom zo dňa 29.06.2016 na účet mesta.

Poučenie

Podľa § 54 zákona č.71/1967 Zb. o správnom konaní proti tomuto rozhodnutiu možno podať odvolanie v lehote do 15 dní odo dňa jeho doručenia na Mesto Dunajská Streda so sídlom Hlavná 50/16, 929 01 Dunajská Streda.

Toto rozhodnutie možno preskúmať príslušným súdom po vyčerpaní riadneho opravného prostriedku a nadobudnutí právoplatnosti.




JUDr. Zoltán Hájos
 primátor mesta

Doručí sa:

1. HORTEL s.r.o., 841 07 Bratislava, Poniklecova 34
2. Ľudovít Šándor, 841 01 Bratislava, Bazovského 19

Na vedomie


3. ELEKTRO – RÁC s.r.o., 900 31 Stupava, Rímska 15
4. HI-TECH Elektro s.r.o., Richard Czinege, 929 01 Dunajská Streda, Ádorská 5400
5. Západoslovenská distribučná a.s., 816 47 Bratislava 1, Čulenova 6
6. OR HaZZ, 929 01 Dunajská Streda, Trhovisko 1102/1
7. Okresný úrad Dunajská Streda, Odbor starostlivosti o ŽP, 929 01 Dunajská Streda, Korzo B. Bartóka 789/3
8. RÚVZ v DS, 929 01 Dunajská Streda, Veľkobláhovská 1067
9. Katastrálny úrad, 929 01 Dunajská Streda, Agátová
10. a/a – Mesto Dunajská Streda, Oddelenie ÚPVaD
11. a/a - Mesto Dunajská Streda
12. a/a – SSU Dunajská Streda

Vybavuje: **Ing. Gyöngyi Bognárová**

Spoločný stavebný úrad, 929 01 Dunajská Streda, Alžbetínske nám. 1203
 Budova: Obchodno-informačné centrum, III. posch. č. dv. 311
 Tel. č. 0918/607346

Stránkové hodiny sú:

pondelok 8,00-11,45, streda 8,00-11,45 a piatok 8,00-11,45



14438,7

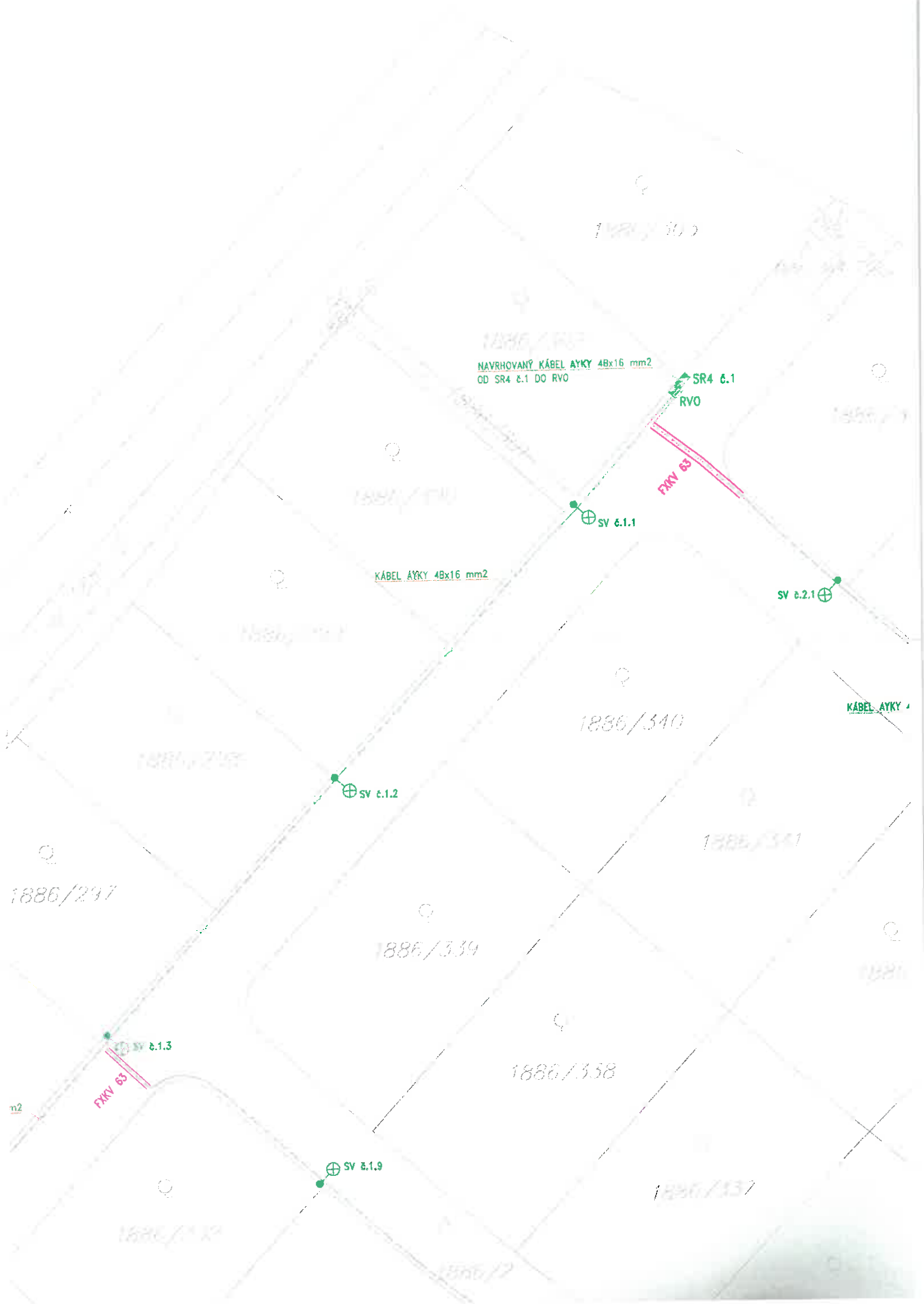


1 kV ROZVOD VO KÁBEL AYKY 4Bx16 mm²

PÁS FeZn 30x4 ULOŽENÉ DO KABLOVEJ RÝHY PO CELEJ TRASE
VŠETKY SVIETIDLÁ PRIPOJIŤ NA PÁS FeZn, UZEMNENÉ DO 15 OHMOV
K PÁSU FeZn PRIPOJENÉ VŠETKY NAVRHOVANÉ SKRINE SR A RE
OSV. STOŽIAR ST-RSV 80 S VÝLOŽNÍKOM
VÝZBROJ K STOŽIARU
SVIETIDLO SAPHIRE + VÝBOJKA 70W



PLÁN SKUTOČNÉHO VYHOTOVENIA IBV MALÉ DVORY VEREJNÉ OSVETLENIE DÁTUM: 01/2017



NAVRHOVANÝ KÁBEL AYKY 4Bx16 mm2
OD SR4 6.1 DO RVO

SR4 6.1
RVO

FKVY 63

SV 6.1.1

KÁBEL AYKY 4Bx16 mm2

SV 6.2.1

KÁBEL AYKY 4

SV 6.1.2

SV 6.1.3

FKVY 63

SV 6.1.9

1/19

1/18

SV &.1.14



SV &.1.13



KABEL AYKY 4Bx16 mm2

SV &.1.12



KABEL AYKY 4Bx16 mm2

FKKY 63

SV &.1.4



FKKY 63

SV &.1.1



KÁBEL AYKY 4Bx16 mm²



886

886/526

886/26



KÁBEL AYKY 4Bx16 mm²

886/325



1886/104

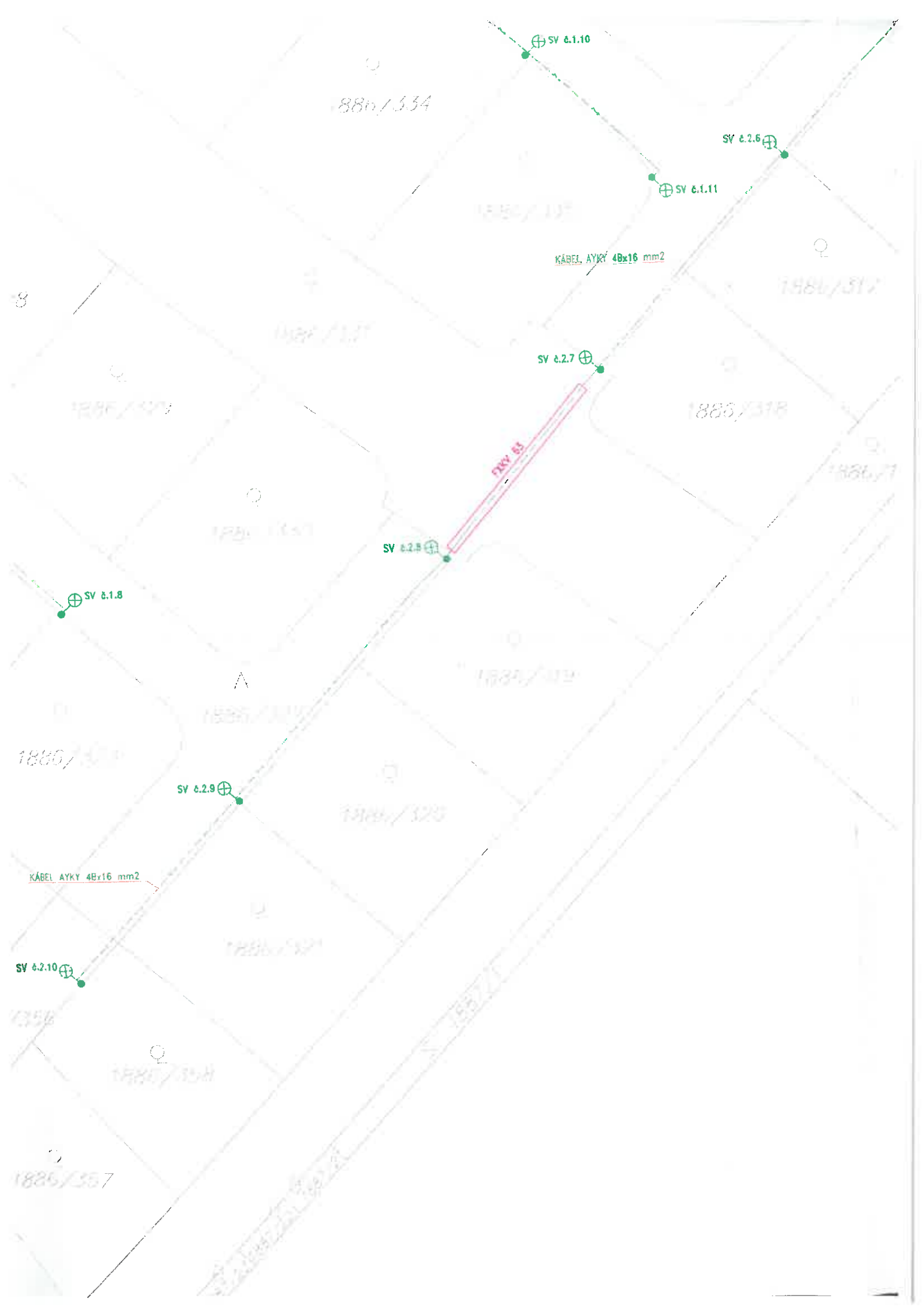
1886/323

KÁBEL AYKY 4Bx16 mm²



1886/328

1886/35



NÁZOV AKCIE : Verejné osvetlenie

MIESTO STAVBY: *IBV Malé Dvory, Dunajská Streda*

KRAJ: Trnavský
OKRES: Dunajská Streda
OBEC: Dunajská Streda
KAT. ÚZ: Dunajská Streda

GEODETICKÁ DOKUMENTÁCIA

ČÍSLO ZÁKAZKY: 44 269 285 – 89 /2016

MERAL: Marek Bugár
VYHOTOVIL: Marek Bugár

DÁTUM: jún 2016

TECHNICKÁ SPRÁVA

V mesiaci jún 2016 som realizoval geodetické zameranie stĺpov VO v obci Dunajská Streda na Malodvorníckej ceste.

Bodové pole

Meranie bolo výškovo aj polohovo pripojené na dočastne stabilizované polygónové body 5001 a 5002, ktorým súradnice a nadmorská výška boli určené pomocou prístroja LEICA GPS900CS.

Metodické návody

Pri meraní záujmového územia sa postupovalo podľa pokynov metodických návodov 984 128 MN-1/85, 984 125 MN-1/83, 984 120 MN-1/83, 984 126 MN-1/87.

Použité prístroje

- elektronický diaľkomer (totálna stanica) LEICA TCR 803 POWER
- LEICA GPS 900 CS
- laserový diaľkomer LEICA

Meranie bodov PBPP a podrobné meranie

1 . Na meranie bodov PBPP sme použili produkt firmy Leica Geosystems GPS Leica900CS, ktorý využíva technológiu Leica GNSS(GPS a GLONASS). Nový ultra-presný GNSS (Global Navigation Satellite Systems) signály GPS L2C, ako aj GLONASS družice. Diferenciálne korekcie pre presné určovanie polohy metódou RTK s presnosťou menšou ako 2 cm boli generované cez SKPOS(Slovenský priestorový observačný systém).

Meranie bolo vyhotovené v súradnicovom systéme WGS84 (World Geodetic System 1984), ktoré bolo transformované do S-JTSK pomocou programu GPS Transform, pričom bola dosiahnutá presnosť polohovo a výškovo ± 2 cm, čo vyhovuje kritériám 3. triedy presnosti mapovania. Výpočet WGS súradníc a výšok bolo vykonané súčasne s meraním – geodetickým programovým vybavením Projekt GPS.


2 . Na podrobné meranie sme použili totálnu stanicu Leica TCR803 POWER. Ako základná mapovacia metóda bola použitá polárna metóda. Polohové meranie bolo vykonané v súradnicovom systéme S-JTSK. Výškové zameranie podrobných bodov polohopisu bolo vykonané tachymetrickou metódou (polárna metóda so súčasným určením výšky bodu), pričom bola dosiahnutá presnosť podrobného bodu polohovo a výškovo ± 3 cm, čo vyhovuje kritériám 3. triedy presnosti mapovania.

Elaborát

- TECHNICKÁ SPRÁVA
- GRAFICKÝ ELABORÁT (M 1 : 1000)
- CD

Marek Bugár
GEOPROJEKT KOMÁRNO
Gazdovská 2843/38
945 05 Komárno
IČO: 44 269 285, DIČ: 1047884343

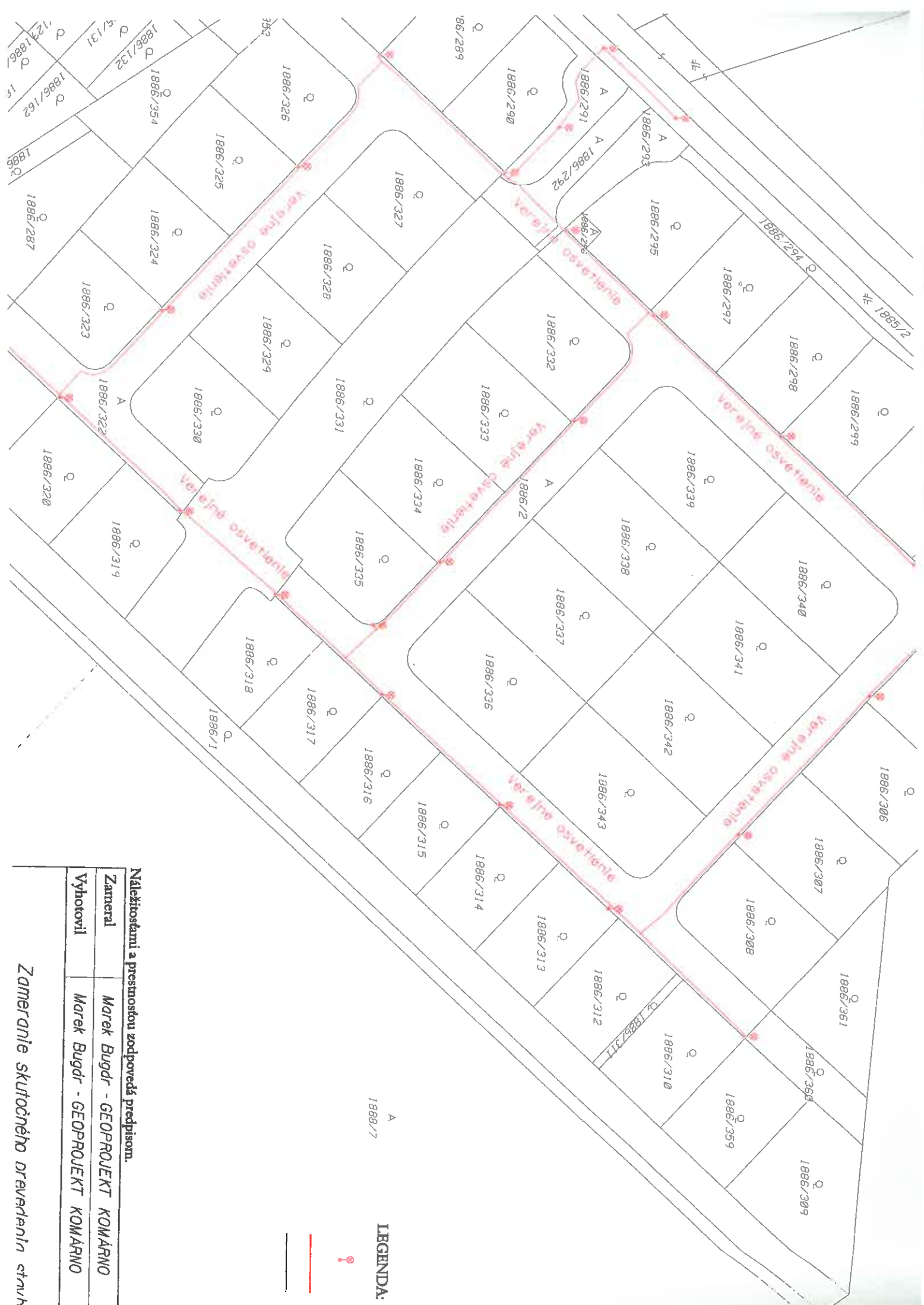
V Komárne dňa 28.06.2016
Marek Bugár





LEGENDA:

-  stlp
-  Kdbel
-  mappo



LEGENDA:

- st 
- kl 
- m 




Nálezitosťami a prestnosťou zodpovedá predpisom.

Zameratel	Marek Bugdr - GEOPROJEKT KOMARNO
Vyhotovil	Marek Bugdr - GEOPROJEKT KOMARNO

Zameranie skutočného dreveného stavbu



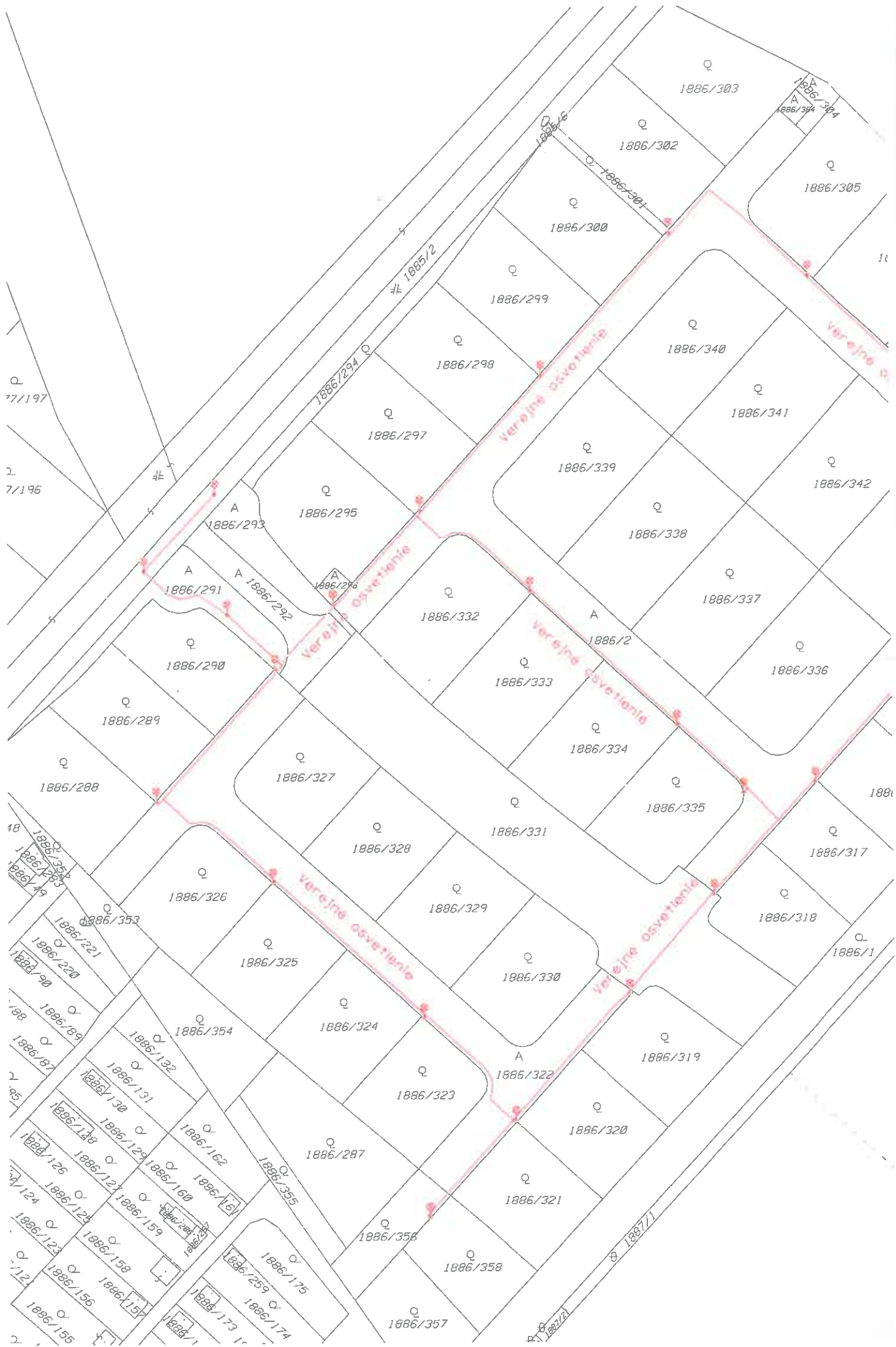
LEGENDA:

-  stĺp verejného osvetlenia
-  kábel verejného osvetlenia
-  mapový stav C-KN



Náležitosti a presnosťou zodpovedá predpisom.

Zameral	Marek Bugár - GEOPROJEKT KOMÁRNO		Marek Bugár GEOPROJEKT KOMÁRNO Gazdovská 2843/38, Komárno 945 05 tel: 0907 299 279		
Vyhotovil	Marek Bugár - GEOPROJEKT KOMÁRNO				
Zameranie skutočného prevedenia stavby Verejné osvetlenie IBV Malé Dvory, Dunajská Streda			zák. číslo	44269285-89/2016	
			dátum	jún 2016	
			stír. systém	S - JTSK	
			výšk. systém	Balt po vyrovnani	
			mierka	trieda presnosti	STN
Okres	Obec	Kat. územie	1:1000	3	013410, 013411
Dunajská Streda	Dunajská Streda	Dunajská Streda			



Zoznam súradníc bodov plynovodu

Stĺpy verejného osvetlenia
IBV Malé Dvory, Dunajská Streda

č.bodu	Y	X	výška	popis
3	536642.090	1300399.259	115.27	stĺp VO
7	536614.345	1300368.884	115.15	stĺp VO
16	536584.453	1300378.235	114.82	stĺp VO
22	536553.051	1300406.935	114.74	stĺp VO
27	536508.193	1300404.838	114.95	stĺp VO
29	536536.137	1300435.613	115.05	stĺp VO
32	536558.785	1300460.223	115.21	stĺp VO
37	536582.964	1300486.847	115.28	stĺp VO
39	536604.850	1300510.859	115.41	stĺp VO
40	536598.415	1300489.094	115.20	stĺp VO
44	536612.770	1300474.465	115.18	stĺp VO
50	536644.556	1300445.542	115.22	stĺp VO
55	536668.361	1300428.100	115.38	stĺp VO
57	536686.740	1300448.028	115.34	stĺp VO
58	536709.738	1300450.206	115.38	stĺp VO
59	536727.655	1300440.716	115.47	stĺp VO
60	536699.402	1300461.982	115.19	stĺp VO
65	536725.095	1300490.289	115.32	stĺp VO
71	536699.947	1300507.859	115.05	stĺp VO
77	536667.747	1300537.280	114.99	stĺp VO
78	536666.672	1300580.198	115.12	stĺp VO
79	536647.988	1300559.445	115.14	stĺp VO
84	536623.195	1300532.245	115.05	stĺp VO