

ZÁPADOSLOVENSKÁ VODÁRENSKÁ SPOLOČNÍ



Nábrežie za hydrocentrálou 4, 949 60 Nitra

Obchodný register Okresného súdu Nitra

Oddiel: Sa

Vložka: 10193/N

2 Mestský úrad Dunajská Streda	
Dátum: 09-10-2013	
Podacie číslo 2577	Číslo spisu
Prílohy listy Váš list číslo/zô dňa	Vybavuje

Na doručku
Mesto Dunajská Streda
Mestský úrad
Odbor finančný a evidencie majetku
Hlavná 50/16
929 01 Dunajská Streda

Naše číslo
32891/14-Kr/2013

Vybavuje
Križanová
petra.krizanova@zsvs.sk

Bratislava
20.09.2013

Vec

- „Dunajská Streda, rozšírenie kanalizácie do m.č. Mliečany“
- majetkovoprávne usporiadanie
- žiadosť o schválenie návrhu zmluvy o budúcej zmluve o zriadení vecného bremena

V rámci líniovej vodnej stavby vo verejnom záujme "Dunajská Streda, rozšírenie kanalizácie do m.č. Mliečany" má naša vodárenská spoločnosť vybudovať v katastrálnom území Mliečany :

gravitačnú stoku „A“ - kanalizačné potrubie DN 400 na častiach pozemkov

- parcela reg. „E“ č. 200/4 – ostatné plochy o celkovej výmere 2339 m²
- parcela reg. „E“ č. 84/2 – ostatné plochy o celkovej výmere 5620 m²

gravitačnú stoku „B“ - kanalizačné potrubie DN 400 na častiach pozemkov

- parcela reg. „E“ č. 83 – zastavané plochy a nádvoria o celkovej výmere 2028 m²
- parcela reg. „E“ č. 240/2 – ostatné plochy o celkovej výmere 487 m²

vedených v katastri nehnuteľností na Správe katastra Dunajská Streda a zapísaných v liste vlastníctva č. 3512 ako výlučné vlastníctvo mesta Dunajská Streda.

Na vyššie uvedenú líniiovú stavbu vydalo mesto Dunajská Streda rozhodnutie o umiestnení stavby pod číslom 9412/3332/2013-033/LSzI dňa 24.04.2013, ktoré nadobudlo právoplatnosť dňa 06.06.2013.

Pre účely vydania stavebného povolenia na predmetnú líniiovú stavbu musí naša spoločnosť ako stavebník preukázať, že má k pozemku iné právo, ktorým je aj dohoda o uzavretí budúcej zmluvy o zriadení vecného bremena.

Na základe uvedeného Vás žiadame o schválenie návrhu zmluvy o budúcej zmluve o zriadení vecného bremena práva vybudovania a vedenia podzemnej stavby kanalizačného potrubia DN 400 na častiach pozemkov parc. reg. „E“ č. 200/4 a č. 84/2, t.j. gravitačnej stoky „A“ v dĺžke spolu cca 585 m a na častiach pozemkov parc. reg. „E“ č. 83 a č. 240/2, t.j. gravitačnej stoky „B“ v dĺžke cca 264 m v prospech našej spoločnosti ako oprávneného z vecného bremena. Povinnosťou mesta Dunajská Streda ako povinného z vecného bremena vyplývajúcou z práva vecného bremena bude trpieť na častiach pozemkov dotknutých stavbou kanalizačného potrubia vybudovanie tohto potrubia a vykonávanie vlastníckych práv spojených s kanalizačným potrubím, t.j. prevádzkovanie, rekonštrukciu, modernizáciu, opravy a údržbu tohto potrubia.

Vzhľadom na to, že stavba kanalizačného potrubia je stavbou vo verejnom záujme, Vás žiadame o bezodplatné zriadenie vecného bremena.

V prílohe nášho listu Vám zasielame v 5 vyhotoveniach návrh zmluvy o budúcej zmluve o zriadení vecného bremena č. 32891/14-Kr/2013. Po schválení návrhu zmluvy nám 3 vyhotovenia podpísanej zmluvy spolu s výpisom z uznesenia zo zasadnutia Mestského zastupiteľstva a 1 vyhotovením potvrdenia o zverejnení zmluvy zašlite na adresu sídla našej spoločnosti a 2 vyhotovenia zmluvy si ponechajte pre Vaše potreby.

Za vybavenie ďakujeme.

S pozdravom

ZÁPADOSLOVENSKÁ
VODÁRENSKÁ SPOLOČNOSŤ, s.r.o.
NÁHRADNÉ ZA HYDROCENTRÁL, s.r.o.
261 01 ZNOJMO


Ing. Ján Podmanický
predseda predstavenstva


Ing. Jozef Tariš
člen predstavenstva

Prílohy:

5x Návrh zmluvy o budúcej zmluve o zriadení vecného bremena č. 32891/14-Kr/2013

Výňatok z projektovej dokumentácie – fotokópia

1x Kópia z katastrálnej mapy so zakreslením kanalizačného potrubia

2x Kópia z mapy určeného operátu (1 x so zakreslením kanalizačného potrubia)

Rozhodnutie o umiestnení stavby č. 9412/3332/2013-033/LSzI - fotokópia

**DORUČENKA
DOPORUČENE**

15. OKT. 2013

Odosielateľ: **Mesto Dunajská Streda**
Hlavná 50/16
929 01 Dunajská Streda

22667/8501/2013/023-ŠG

Denná pečiatka
dodacej pošty**ELY VÁROSA**

kartási főosztály

Den uloženia
ZÁPADOSLOVENSKÁ
VODÁRENSKÁ SPOLOČNOSŤ, a.s.
Nábřežie za hydrocentrálou 4
949 60 Nitra
Post. priečinok 21 B

Potvrďujem príjem tejto pošty

Dňa 15. 10. 2013

Podpis S.P.L.N.O.M.O.C.N.E.N.E.C

Adresát:

Západoslovenská vodárenská spoločnosť, a.s.
Nábřežie za hydrocentrálou 4
949 60 Nitra

nská spoločnosť, a.s.

n a 4

Váš list číslo/zo dňa

Naše číslo
22667/8501/2013/023-ŠGVybavuje/linka
Štefan GálffyDunajská Streda
10.10.2013**Vec: Priebežná informácia o stave žiadosti**

Mestský úrad v Dunajskej Strede dňa 09.10.2013 prijal Vašu žiadosť o uzavretie zmluvy o budúcej zmluve o zriadení vecných bremien na nehnuteľnosti nachádzajúce sa v k. ú. Mliečany, v obci Dunajská Streda, par. č. 83, parcela registra E, druh pozemku zastavané plochy a nádvoria, o výmere 2 028 m², par. č. 84/2, parcela registra E, druh pozemku ostatné plochy, o výmere 5 620 m², par. č. 200/4, parcela registra E, druh pozemku ostatné plochy, o výmere 2 339 m² a par. č. 240/2, parcela registra E, druh pozemku ostatné plochy, o výmere 487 m², vedených na LV č. 3512, Katastrálnym odborom Okresného úradu Dunajská Streda, v prospech Vašej spoločnosti, pre účely umiestnenia inžinierskej stavby „Stavba č. 1332 – Dunajská Streda, rozšírenie kanalizácie do m.č. Mliečany“, ktorej umiestnenie bolo povolené Rozhodnutím č. 9412/3332/2013-033/LSzI, vydaným mestom Dunajská Streda dňa 24.04.2013, ktoré nadobudlo právoplatnosť dňa 06.06.2013. Týmto Vám oznamujeme, že v zmysle Všeobecne záväzného nariadenia Mesta Dunajská Streda č. 10/2008 o zásadách hospodárenia s majetkom Mesta Dunajská Streda zo dňa 16.12.2008, Vaša hore uvedená žiadosť bude prerokovaná na najbližšom zasadnutí Mestského zastupiteľstva Dunajská Streda. O rozhodnutí Mestského zastupiteľstva Dunajská Streda Vás budeme písomne informovať.

V prípade Vášho záujmu o konzultáciu v tejto záležitosti nás môžete kontaktovať telefonicky na telefónnom čísle: +421918607331 alebo osobne na Mestskom úrade v Dunajskej Strede, číslo dverí 210.

S pozdravom

Mesto Dunajská Streda
MESTSKÝ ÚRAD
Odbor finančnej a evidencie majetku
T.č. 2024-2030

Ing. Zoltán Pápay

vedúci odboru finančného a evidencie
majetku

VÝPIS Z KATASTRA NEHNUTEĽNOSTÍ

Okres: Dunajská Streda

Vytvorené cez katastrálny portál

Obec: DUNAJSKÁ STREDA

Dátum vyhotovenia 09.10.2013

Katastrálne územie: Mliečany

Čas vyhotovenia: 15:40:28

ČIASTOČNÝ VÝPIS Z LISTU VLASTNÍCTVA č. 3512

ČASŤ A: MAJETKOVÁ PODSTATA

PARCELY registra "E" evidované na mape určeného operátu

Parcelné číslo	Výmera v m2	Druh pozemku	Pôvodné k.ú.	Počet č. UO	Umiest pozemku
83	2028	Zastavané plochy a nádvoria		0	1

Legenda:

Umiestnenie pozemku:

1 - Pozemok je umiestnený v zastavanom území obce

Ostatné parcely nevyžiadané

Stavby

Súpisné číslo	na parcele číslo	Druh stavby	Popis stavby	Druh ch.n.	Umiest. stavby
84	280/ 2	17	kaplnka		1

Legenda:

Druh stavby:

17 - Budova na vykonávanie náboženských aktivít, krematóriá a domy smútku

Kód umiestnenia stavby:

1 - Stavba postavaná na zemskom povrchu

ČASŤ B: VLASTNÍCI A INÉ OPRÁVNENÉ OSOBY

Por. číslo Priezvisko, meno (názov), rodné priezvisko, dátum narodenia, rodné číslo (IČO) a Spoluviastnícky podiel miesto trvalého pobytu (sídlo) vlastníka

Účastník právneho vzťahu:

Vlastník

1 Mesto Dunajská Streda, Hlavná 50/16, Dunajská Streda, PSČ 929 01, SR

1 / 1

IČO :

Titul nadobudnutia čd.5528/1901

Titul nadobudnutia PKV 38

Titul nadobudnutia ROEP

Titul nadobudnutia V 3085/05 Prevedenie GP č.33737398-6/2005- 55/05

Titul nadobudnutia Z 1909/10 Rozhodnutie o určení súp.čísła č.55/2010, prev.GP č. 32324642-031/2010- 38/10

Titul nadobudnutia Z 6797/10 Delimitácia č.2010/11422- 7/11

ČASŤ C: ĎARCHY

Bez zápisu.

Iné údaje:

Bez zápisu.

Poznámka:

Bez zápisu.

Vysvetlenie: údaje v ČASTI C: ĎARCHY bez uvedenia parcelného čísla alebo poradového čísla vlastníka alebo inej oprávnenej osoby sa týkajú všetkých nehnuteľností a všetkých vlastníkov a iných oprávnených osôb na liste vlastníctva.

VÝPIS Z KATASTRA NEHNUTEĽNOSTÍ

Okres: Dunajská Streda

Vytvorené cez katastrálny portál

Obec: DUNAJSKÁ STREDA

Dátum vyhotovenia 09.10.2013

Katastrálne územie: Mliečany

Čas vyhotovenia: 15:27:46

ČIASTOČNÝ VÝPIS Z LISTU VLASTNÍCTVA č. 3512

ČASŤ A: MAJETKOVÁ PODSTATA

PARCELY registra "E" evidované na mape určeného operátu

Parcelné číslo	Výmera v m2	Druh pozemku	Pôvodné k.ú.	Počet č. UO	Umiest pozemku
84/ 2	5620	Ostatné plochy	0		1

Legenda:

Umiestnenie pozemku:

1 - Pozemok je umiestnený v zastavanom území obce

Ostatné parcely nevyžiadané

Stavby

Súpisné číslo	na parcele číslo	Druh stavby	Popis stavby	Druh ch.n.	Umiest. stavby
84	280/ 2	17	kaplnka		1

Legenda:

Druh stavby:

17 - Budova na vykonávanie náboženských aktivít, krematóriá a domy smútku

Kód umiestnenia stavby:

1 - Stavba postavaná na zemskom povrchu

ČASŤ B: VLASTNÍCI A INÉ OPRÁVNENÉ OSOBY

Por. číslo Príezvisko, meno (názov), rodné priezvisko, dátum narodenia, rodné číslo (IČO) a Spoluovlastnícky podiel miesto trvalého pobytu (sídlo) vlastníka

Účastník právneho vzťahu:

Vlastník

1 Mesto Dunajská Streda, Hlavná 50/16, Dunajská Streda, PSČ 929 01, SR

1 / 1

IČO :

Titul nadobudnutia č.d.5528/1901

Titul nadobudnutia PKV 38

Titul nadobudnutia ROEP

Titul nadobudnutia V 3085/05 Prevedenie GP č.33737398-6/2005- 55/05

Titul nadobudnutia Z 1909/10 Rozhodnutie o určení súp.čísła č.55/2010, prev.GP č. 32324642-031/2010- 38/10

Titul nadobudnutia Z 6797/10 Delimitácia č.2010/11422- 7/11

ČASŤ C: ĎARCHY

Bez zápisu.

Iné údaje:

Bez zápisu.

Poznámka:

Bez zápisu.

Vysvetlenie: údaje v ČASTI C: ĎARCHY bez uvedenia parcelného čísla alebo poradového čísla vlastníka alebo inej oprávnenej osoby sa týkajú všetkých nehnuteľností a všetkých vlastníkov a iných oprávnených osôb na liste vlastníctva.

VÝPIS Z KATASTRA NEHNUTEĽNOSTÍ

Okres: Dunajská Streda

Vytvorené cez katastrálny portál

Obec: DUNAJSKÁ STREDA

Dátum vyhotovenia 09.10.2013

Katastrálne územie: Mliečany

Čas vyhotovenia: 15:25:22

ČIASŤOČNÝ VÝPIS Z LISTU VLASTNÍCTVA č. 3512

ČASŤ A: MAJETKOVÁ PODSTATA

PARCELY registra "E" evidované na mape určeného operátu

Parcelné číslo	Výmera v m2	Druh pozemku	Pôvodné k.ú.	Počet č. UO	Umiest pozemku
200/ 4	2339	Ostatné plochy		0	1

Legenda:

Umiestnenie pozemku:

1 - Pozemok je umiestnený v zastavanom území obce

Ostatné parcely nevyžiadané

Stavby

Súpisné číslo	na parcele číslo	Druh stavby	Popis stavby	Druh ch.n.	Umiest. stavby
84	280/ 2	17	kaplnka		1

Legenda:

Druh stavby:

17 - Budova na vykonávanie náboženských aktivít, krematóriá a domy smútku

Kód umiestnenia stavby:

1 - Stavba postavaná na zemskom povrchu

ČASŤ B: VLASTNÍCI A INÉ OPRÁVNENÉ OSOBY

Por. číslo Príezvisko, meno (názov), rodné priezvisko, dátum narodenia, rodné číslo (IČO) a Spolu vlastnícky podiel miesto trvalého pobytu (sídlo) vlastníka

Účastník právneho vzťahu:	Vlastník	
1	Mesto Dunajská Streda, Hlavná 50/16, Dunajská Streda, PSČ 929 01, SR	1 / 1

IČO:

Titúl nadobudnutia	čd.5528/1901
Titúl nadobudnutia	PKV 38
Titúl nadobudnutia	ROEP
Titúl nadobudnutia	V 3085/05 Prevedenie GP č.33737398-6/2005- 55/05
Titúl nadobudnutia	Z 1909/10 Rozhodnutie o určení súp.čísła č.55/2010, prev.GP č. 32324642-031/2010- 38/10
Titúl nadobudnutia	Z 6797/10 Delimitácia č.2010/11422- 7/11

ČASŤ C: ĎARCHY

Bez zápisu.

Iné údaje:

Bez zápisu.

Poznámka:

Bez zápisu.

Vysvetlenie: údaje v ČASŤI C: ĎARCHY bez uvedenia parcelného čísla alebo poradového čísla vlastníka alebo inej oprávnenej osoby sa týkajú všetkých nehnuteľností a všetkých vlastníkov a iných oprávnených osôb na liste vlastníctva.

VÝPIS Z KATASTRA NEHNUTEĽNOSTÍ

Okres: Dunajská Streda

Vytvorené cez katastrálny portál

Obec: DUNAJSKÁ STREDA

Dátum vyhotovenia 09.10.2013

Katastrálne územie: Mliečany

Čas vyhotovenia: 15:37:43

ČIASTOČNÝ VÝPIS Z LISTU VLASTNÍCTVA č. 3512

ČASŤ A: MAJETKOVÁ PODSTATA

PARCELY registra "E" evidované na mape určeného operátu

Parcelné číslo	Výmera v m ²	Druh pozemku	Pôvodné k.ú.	Počet č. UO	Umiest pozemku
240/ 2	487	Ostatné plochy		0	1

Legenda:

Umiestnenie pozemku:

1 - Pozemok je umiestnený v zastavanom území obce

Ostatné parcely nevyžiadané

Stavby

Súpisné číslo	na parcele číslo	Druh stavby	Popis stavby	Druh ch.n.	Umiest. stavby
84	280/ 2	17	kaplnka		1

Legenda:

Druh stavby:

17 - Budova na vykonávanie náboženských aktivít, krematóriá a domy smútku

Kód umiestnenia stavby:

1 - Stavba postavaná na zemskom povrchu

ČASŤ B: VLASTNÍCI A INÉ OPRÁVNENÉ OSOBY

Por. číslo Priezvisko, meno (názov), rodné priezvisko, dátum narodenia, rodné číslo (IČO) a Spoluvlastnícky podiel miesto trvalého pobytu (sídlo) vlastníka

Účastník právneho vzťahu:

Vlastník

1 Mesto Dunajská Streda, Hlavná 50/16, Dunajská Streda, PSČ 929 01, SR

1 / 1

IČO :

Titul nadobudnutia čd.5528/1901

Titul nadobudnutia PKV 38

Titul nadobudnutia ROEP

Titul nadobudnutia V 3085/05 Prevedenie GP č.33737398-6/2005- 55/05

Titul nadobudnutia Z 1909/10 Rozhodnutie o určení súp.čísła č.55/2010, prev.GP č. 32324642-031/2010- 38/10

Titul nadobudnutia Z 6797/10 Delimitácia č.2010/11422- 7/11

ČASŤ C: ĎARCHY

Bez zápisu.

Iné údaje:

Bez zápisu.

Poznámka:

Bez zápisu.

Vysvetlenie: údaje v ČASTI C: ĎARCHY bez uvedenia parcelného čísla alebo poradového čísla vlastníka alebo inej oprávnenej osoby sa týkajú všetkých nehnuteľností a všetkých vlastníkov a iných oprávnených osôb na liste vlastníctva.

MINISTERSTVO SPRAVODLIVOSTI SLOVENSKEJ REPUBLIKY

OBCHODNÝ REGISTER
NA INTERNETE

Slovensky | English

Výpis z Obchodného registra Okresného súdu Nitra

Tento výpis má len informatívny charakter a nie je použiteľný pre právne úkony !

Oddiel: Sa		Vložka číslo: 10193/N
Obchodné meno:	Západoslovenská vodárenská spoločnosť, a.s.	(od: 07.01.2003)
Sídlo:	Nábrežie za hydrocentrálou 4 Nitra 949 60	(od: 07.01.2003)
IČO:	36 550 949	(od: 07.01.2003)
Deň zápisu:	07.01.2003	(od: 07.01.2003)
Právna forma:	Akciová spoločnosť	(od: 07.01.2003)
Predmet činnosti:	zásobovať obyvateľstvo, priemysel, poľnohospodárstvo a ďalších spotrebiteľov pitnou a úžitkovou vodou z verejných vodovodov v danej územnej pôsobnosti	(od: 07.01.2003)
	odvádzať a čistiť odpadové vody vypúšťané do verejnej kanalizácie v danej územnej pôsobnosti	(od: 07.01.2003)
	V súvislosti so základným predmetom podnikania: prevádzkovať, udržiavať, opravovať a ochraňovať vodné zdroje, verejné vodovody, verejné kanalizácie a čistiarne odpadových vôd zabezpečovať vodohospodársky a technický rozvoj, hydrogeologický prieskum, prípravnú a projektovú dokumentáciu, investorskú a inžiniersku činnosť na úseku výstavby verejných vodovodov, kanalizácií a čistiarň odpadových vôd, prípadne i dodávateľskú činnosť v odbore vodovodov a kanalizácií, realizovať vývojové, stavebné a montážne, opravárenské a servisné, technologické a laboratórne činnosti v odbore vodovodov a kanalizácií, prípadne aj dodávateľským spôsobom bez územného vymedzenia výkonu činností, zabezpečovať pre vlastnú potrebu geodetické a reprografické práce, revízie vyhradených zariadení, vnútropodnikovú dopravu, prevádzku mechanizačných prostriedkov, obhospodarovanie bytového a nebytového fondu, zabezpečovať núdzové zásobovanie obyvateľstva pitnou vodou v prípadoch podľa osobitných predpisov, poskytovanie ubytovania - turistické ubytovne a chaty po triedu ***, podnikanie v oblasti nakladania s odpadmi - vývoz splaškov zo žúmp a ich následné čistenie v ČOV, vykonávať činnosť stavebného dozoru s odborným zameraním inžinierske stavby obstarávateľské služby spojené so správou bytov v zmysle zákona NR SR č. 182/1993 Z.z. v znení neskorších predpisov.	(od: 05.04.2005)
	kúpa tovaru na účely jeho predaja konečnému spotrebiteľovi (maloobchod) v rozsahu voľných živností	(od: 27.07.2006)
	kúpa tovaru na účely jeho predaja iným prevádzkovateľom živností (veľkoobchod) v rozsahu voľných živností	(od: 27.07.2006)
Štatutárny orgán:	predstavenstvo	(od: 07.01.2003)
	doc. Ing. Jozef Dvonč, CSc. - člen predstavenstva Hodžova 36/403 Nitra 949 01	(od: 24.03.2011)

Vznik funkcie: 15.02.2011

Ing. Miroslav Habara - člen predstavenstva (od: 24.03.2011)

Jasová 335
Jasová 941 34

Vznik funkcie: 15.02.2011

Ing. Zsolt Lukáč - podpredseda predstavenstva (od: 24.03.2011)

Jánosa Aranya 5883/19
Dunajská Streda 929 01

Vznik funkcie: 15.02.2011

Ing. Štefan Mišák - člen predstavenstva (od: 26.01.2013)

Pod amfiteátrom 2
Levice 934 01

Vznik funkcie: 19.12.2012

Ing. Ján Podmanický - predseda predstavenstva (od: 24.03.2011)

Malá okružná 962/56
Partizánske 958 04

Vznik funkcie: 15.02.2011

Ing. Jozef Tarič - člen predstavenstva (od: 24.03.2011)

Svíbová 4/3063
Bratislava 4 841 04

Vznik funkcie: 15.02.2011

Ing. Martin Tomčányi - člen predstavenstva (od: 24.03.2011)

Jesenského 33/1092
Sereď 926 01

Vznik funkcie: 15.02.2011

Konanie menom spoločnosti:

Konať v mene spoločnosti je oprávnený každý člen predstavenstva. Vo všetkých veciach v mene spoločnosti sú oprávnení podpisovať všetci členovia predstavenstva, pričom v mene spoločnosti podpisujú najmenej dvaja členovia predstavenstva. Podpisovanie v mene spoločnosti sa vykoná tak, že k vytlačenému alebo napísanému obchodnému menu spoločnosti, menám a funkciám v predstavenstve podpisujúci priložia svoj podpis. (od: 07.01.2003)

Odštepny závod:

Názov: Západoslovenská vodárenská spoločnosť, a.s., (od: 07.01.2003)
odštepny závod Komárno

Sídlo: ul. Thalyho 2 (od: 07.01.2003)
Komárno 945 01

Vedúci: Martin Dananai (od: 01.08.2007)
Janka Kráfa 27

Bánov 949 01
Vznik funkcie: 1. 8. 2007

Názov: Západoslovenská vodárenská spoločnosť, a.s., (od: 01.06.2004)
odštepny závod Nové Zámky

Sídlo: Lanová 17 (od: 01.06.2004)
Nové Zámky 940 01

Vedúci: Martin Dananai (od: 01.06.2004)
Janka Kráfa 27

Bánov 949 01
Vznik funkcie: 1. 2. 2004

Názov: Západoslovenská vodárenská spoločnosť, a.s., (od: 02.06.2004)
odštepny závod Topoľčany

Sídlo: Tovarnícka 2208 (od: 02.06.2004)
Topoľčany 955 55

Vedúci: Ing. Milan Šútor (od: 02.06.2004)
Malá Okružná 967/80

Partizánske 958 01
Vznik funkcie: 1. 5. 2004

Názov: Západoslovenská vodárenská spoločnosť, a.s., (od: 13.03.2010)
odštepny závod Dunajská Streda

Sídlo: Kračanská cesta 1233 (od: 13.03.2010)
Dunajská Streda 929 01

Vedúci:	Ing. Alexander Rácz Kúpeľná 1221/62 Dunajská Streda Skončenie funkcie: 31. 12. 2009 Ing. Ladislav Sebő Kračanská cesta 2265/48 Dunajská Streda 929 01 Vznik funkcie: 21. 1. 2010	(od: 13.03.2010) (od: 13.03.2010)
Názov:	Západoslovenská vodárenská spoločnosť, a.s., odštepny závod Nitra	(od: 12.04.2011)
Sídlo:	Nábřežie za hydrocentrálou 4 Nitra 949 60	(od: 12.04.2011)
Vedúci:	Ing. Marek Buranský Pri Dobrotke 25 Nitra 949 01 Vznik funkcie: 24. 3. 2011	(od: 12.04.2011)
Názov:	Západoslovenská vodárenská spoločnosť, a.s., odštepny závod Galanta	(od: 20.05.2011)
Sídlo:	ul. P. Pázmanya 4 Šafa 927 00	(od: 20.05.2011)
Vedúci:	Ing. Lubomír Fraňo Novomeského 7/497 Nitra 949 01 Vznik funkcie: 19. 4. 2011	(od: 20.05.2011)
Názov:	Západoslovenská vodárenská spoločnosť, a.s., odštepny závod Levice	(od: 26.01.2013)
Sídlo:	Ludanská 4 Levice 934 01	(od: 26.01.2013)
Vedúci:	Lubomír Kamenár J. Zemana 48/2365 Trenčín 911 01 Vznik funkcie: 1. 1. 2013	(od: 26.01.2013)
Základné imanie:	176 033 653,04 EUR Rozsah splatenia: 176 033 653,04 EUR	(od: 04.03.2009)
Akcie:	Počet: 5303816 Druh: kmeňové Podoba: zaknihované Forma: akcie na meno Menovitá hodnota: 33,19 EUR Obmedzenie prevoditeľnosti akcií na meno: Prevoditeľnosť akcií na meno je obmedzená.	(od: 04.03.2009)
Dozorná rada:	Božena Gábrišová Šurianska 5 Šurany - Kostloný Sek 942 01 Vznik funkcie: 20.09.2010	(od: 03.11.2010)
	Mgr. Dana Petříková Palkovičova 22/4276 Topoľčany 955 01 Vznik funkcie: 20.09.2010	(od: 03.11.2010)
	Ing. Bohuš Malík Majakovského 1 Nitra 949 01 Vznik funkcie: 20.09.2010	(od: 03.11.2010)
	Ing. Igor Gál Horná 24/918 Šafa 927 01 Vznik funkcie: 20.09.2010	(od: 03.11.2010)
	Ing. Ján Michalides D. Jurkoviča 1/2419 Topoľčany 955 01 Vznik funkcie: 20.09.2010	(od: 03.11.2010)

<u>Július Horváth</u> Lesná 99/2018 Veľký Meder 932 01 Vznik funkcie: 20.09.2010	(od: 03.11.2010)
<u>Klára Horváthová</u> Koháryho 12 Levice 934 01 Vznik funkcie: 20.09.2010	(od: 03.11.2010)
JUDr. <u>Zoltán Hájos</u> Sándora Petőfiho 4973/48 Dunajská Streda 929 01 Vznik funkcie: 14.06.2013	(od: 08.08.2013)
Mgr. <u>Ladislav Mat'ašovský</u> Nová doba 927/26 Galanta 924 00 Vznik funkcie: 14.06.2013	(od: 08.08.2013)
Ing. <u>Štefan Jancsó</u> 799 Neded 925 85 Vznik funkcie: 14.06.2013	(od: 08.08.2013)
Ing. <u>Vladimír Bakoš</u> Belecká 407/77 Podhájska 941 48 Vznik funkcie: 14.06.2013	(od: 08.08.2013)
Ing. <u>Štefan Štefek</u> Willermova 11 Nitra 949 07 Vznik funkcie: 14.06.2013	(od: 08.08.2013)
<u>Juraj Mesko</u> Partizánska 75 Topoľčianky 951 93 Vznik funkcie: 14.06.2013	(od: 08.08.2013)
<u>Ladislav Górány</u> Amadého Kračany 271 Kostoľné Kračany 930 03 Vznik funkcie: 14.06.2013	(od: 08.08.2013)
Ing. <u>Peter Baláž</u> Slobody 11/1092 Topoľčany 955 01 Vznik funkcie: 14.06.2013	(od: 08.08.2013)
Ing. <u>Marián Borza</u> Ľudovíta Štúra 13/1566 Močenok 951 31 Vznik funkcie: 14.06.2013	(od: 08.08.2013)
<u>Michal Srnec</u> Slatina nad Bebravou 15 Slatina nad Bebravou 956 53 Vznik funkcie: 14.06.2013	(od: 08.08.2013)
Ing. <u>Gejza Pischinger</u> Tyršova 6 Nové Zámky 940 01 Vznik funkcie: 14.06.2013	(od: 08.08.2013)
<u>Imrich Kováč</u> Kesovský rad 51/1100 Mojmírovce 951 15 Vznik funkcie: 14.06.2013	(od: 08.08.2013)
<u>Ľubomír Lőrincz</u> Homá 16/116 Santovka 935 87 Vznik funkcie: 14.06.2013	(od: 08.08.2013)
Ing. <u>Ján Löwy</u> A. Sipossa 28 Šahy 936 01 Vznik funkcie: 14.06.2013	(od: 08.08.2013)
Ďalšie právne skutočnosti:	Akciová spoločnosť bola založená zakladateľskou listinou zo (od: 14.12.2005)

dňa 02.12.2002 podľa §§ 56 až 75 a §§ 154 až 220 Obchodného zákonníka č. 513/1991 Zb. v znení neskorších predpisov.

"Akciová spoločnosť bola založená v súlade s rozhodnutím č. 801 o privatizácii vydaným Ministerstvom pre správu a privatizáciu národného majetku SR pod spis. č. KM-429/2002 dňa 28.3.2002 a to vkladom časti majetku zrušeného štátneho podniku Západoslovenské vodárne a kanalizácie, so sídlom Trnavská 32 Bratislava, IČO: 00156779 - odštepny závod Dunajská Streda, odštepny závod Galanta, odštepny závod Komárno, odštepny závod Levice, odštepny závod Nitra, odštepny závod Nové Zámky, odštepny závod Topoľčany, strediská prevádzky diaľkových vodovodov so sídlom v Jelke, Nových Zámkoch a Topoľčanoch a časť podnikového riaditeľstva podľa privatizačného projektu vedeného pod číslom 2275. Akciová spoločnosť preberá po zrušení štátneho podniku aktíva a pasíva, práva a záväzky i neznáme, vrátane práv a záväzkov z pracovnoprávných vzťahov v rozsahu uvedenom vo vyššie citovanom rozhodnutí Ministerstva pre správu a privatizáciu národného majetku SR. V súlade s rozhodnutím č. 853 o privatizácii vydaným Ministerstvom pre správu a privatizáciu národného majetku SR pod spis. č. KM - 1306/2002 dňa 2.10.2002 časť majetku zrušeného štátneho podniku Západoslovenské vodárne a kanalizácie, Trnavská 32, Bratislava bola vložená do spoločnosti Bratislavská vodárenská spoločnosť, a.s. so sídlom Prešovská 48, Bratislava a časť majetku zrušeného štátneho podniku Západoslovenské vodárne a kanalizácie bola vložená do spoločnosti Trnavská vodárenská spoločnosť, a.s. so sídlom Kukučínova 13, Piešťany."


Rozhodnutie jediného spoločníka spoločnosti zo dňa 1.4.2003. Zánik funkcie členov dozornej rady - Ing. Zuzana Némethová, r.č. , Ing. Anton Pospíšek, r.č. , Ing. Ondrej Csanda, r.č. dňa 1.4.2003. (od: 16.03.2006)

Rozhodnutie jediného akcionára spoločnosti zo dňa 16.7.2003 vo forme notárskej zápisnice N 298/2003, Nz 59902/2003, o zmenu stanov. Úplné znenie stanov spoločnosti zo dňa 16.7.2003. (od: 16.03.2006)

Zánik funkcie členov predstavenstva - Ing. Vladimír Baláž, JUDr. Alexander Narancsik, Ing. Milan Skyva dňa 28.8.2003. (od: 16.03.2006)

Zánik funkcie vedúceho Odštepneho závodu Nové Zámky Štefana Chovana dňom 31.01.2004. Zánik funkcie vedúceho Odštepneho závodu Topoľčany Ing. Jozefa Horského dňom 22.01.2004. (od: 16.03.2006)

Dátum aktualizácie údajov: 08.10.2013
Dátum výpisu: 10.10.2013

O obchodnom registri SR | Návod na používanie ORI | Naša adresa 
Vyhľadávanie podľa : obchodného mena | identifikačného čísla
sídla | spisovej značky | priezviska a mena osoby

Stránkové hodiny na registrových súdoch
Formuláre na podávanie návrhov na zápis do obchodného registra

Zmluva
o budúcej zmluve o zriadení vecného bremena
č. 32891/14-Kr/2013

uzatvorená medzi:

Budúcim oprávneným z vecného bremena:

Západoslovenská vodárenská spoločnosť, a. s.
Nábrežie za hydrocentrálou 4, 949 60 Nitra
Štatut. orgán: Ing. Ján Podmanický, predseda predstavenstva
Ing. Jozef Tarič, člen predstavenstva
IČO: 36 550 949
IČ DPH: SK2020154609
Obchodný register: OS Nitra, Odd. Sa, Vložka č. 10193/N

(ďalej len budúci oprávnený z vecného bremena)

a

Budúcim povinným z vecného bremena:

Mesto Dunajská Streda
Hlavná 50/16, 929 01 Dunajská Streda
Štatut. orgán: JUDr. Zoltán Hájos, primátor
IČO: 00305383

(ďalej len budúci povinný z vecného bremena)

Článok I.

1. Západoslovenská vodárenská spoločnosť, a.s., ako budúci oprávnený z vecného bremena pripravuje verejnoprospešnú vodnú stavbu s názvom „Dunajská Streda, rozšírenie kanalizácie do m.č. Mliečany“. Na základe návrhu budúceho oprávneného z vecného bremena na vydanie povolenia zmeny pôvodného územného rozhodnutia pod číslom 862/1VÝst/2008 zo dňa 04.10.2008, ktoré nadobudlo právoplatnosť dňa 27.11.2008, v zmysle § 41 ods. 1 zákona č. 50/1976 Zb. o územnom plánovaní a stavebnom poriadku v znení neskorších predpisov vydalo mesto Dunajská Streda rozhodnutie o umiestnení stavby pod číslom 9412/3332/2013-033/LSzI dňa 24.04.2013, ktoré nadobudlo právoplatnosť dňa 06.06.2013.

2. Podľa projektovej dokumentácie pre stavebné povolenie a realizáciu stavby vypracovanej 08.2011 spoločnosťou HYCOPROJEKT, a. s., Ružinovská 1, 821 02 Bratislava, IČO: 35 703 377 má byť vybudované v katastrálnom území Mliečany **kanalizačné potrubie DN 400** a to :
- **gravitačná stoka „A“** na častiach pozemkov:
 - 2.1. parcela reg. „E“ č. 200/4 druh pozemku ostatné plochy o výmere 2339 m²,
 - 2.2. parcela reg. „E“ č. 84/2 druh pozemku ostatné plochy o výmere 5620 m²,
 - **gravitačná stoka „B“** na častiach pozemkov:
 - 2.3. parcela reg. „E“ č. 83 druh pozemku zastavané plochy a nádvoria o výmere 2028 m²,
 - 2.4. parcela reg. „E“ č. 240/2 druh pozemku ostatné plochy o výmere 487 m².
3. Pozemky uvedené v bode 2. tohto článku zmluvy, sú vedené v katastri nehnuteľností na Správe katastra Dunajská Streda a zapísané v liste vlastníctva č. 3512 ako výlučné vlastníctvo mesta Dunajská Streda.
4. Podľa § 58 v spojení s § 139 ods. 1 zákona č. 50/1976 Zb. o územnom plánovaní a stavebnom poriadku (stavebný zákon) v znení neskorších predpisov, stavebník musí preukázať, že má k pozemku iné právo, ktorým je aj dohoda o uzavretí zmluvy o budúcej zmluve o zriadení vecného bremena, ktorá ho oprávňuje zriadiť stavbu na cudzom pozemku.

Článok II.

1. Budúci povinný z vecného bremena sa zaväzuje zriadiť v prospech budúceho oprávneného z vecného bremena vecné bremeno, ktorého predmetom bude uloženie a vedenie kanalizačného potrubia DN 400 na častiach pozemkov katastrálnom území Mliečany:
- 1.1. gravitačnej stoky „A“ v dĺžke cca 585 m, z toho:
 - na parcele reg. „E“ č. 200/4 v dĺžke cca 115 m,
 - na parcele reg. „E“ č. 84/2 v dĺžke cca 470 m,
 - 1.2. gravitačnej stoky „B“ v dĺžke cca 264 m, z toho:
 - na parcele reg. „E“ č. 83 v dĺžke cca 224 m,
 - na parcele reg. „E“ č. 240/2 v dĺžke cca 40 m,
- tak ako je to uvedené v citovanej projektovej dokumentácii.
2. Obsahom vecného bremena zriadeného v prospech budúceho oprávneného z vecného bremena bude
- 2.1. **právo** uskutočnenia a vedenia podzemnej stavby kanalizačného potrubia DN 400 na častiach pozemkov:
 - 2.1.1. gravitačnej stoky „A“
 - na parcele reg. „E“ č. 200/4 v dĺžke cca 115 m, na ploche cca 57,5 m²,

- na parcele reg. „E“ č. 84/2 v dĺžke cca 470 m, na ploche cca 235 m²,

2.1.2. gravitačnej stoky „B“

- na parcele reg. „E“ č. 83 v dĺžke cca 224 m, na ploche cca 112 m²,
- na parcele reg. „E“ č. 240/2 v dĺžke cca 40 m, na ploche cca 20 m²,

v rozsahu podľa geometrického plánu skutočného zamerania potrubia po jeho vybudovaní.

2.2. povinnosť budúceho povinného z vecného bremena trpieť na častiach pozemkov uvedených v bode 2.1. tohto článku zmluvy

- vybudovanie a vedenie tohto potrubia,
- vykonávanie vlastníckych práv spojených s kanalizačným potrubím, t.j. prevádzkovanie, rekonštrukciu, modernizáciu, opravy a údržbu tohto potrubia.

3. Vecné bremeno sa zriadi na dobu životnosti stavby potrubia.
4. Zmluvné strany berú na vedomie, že podmienkou uzatvorenia zmluvy o zriadení vecného bremena je súhlas Mestského zastupiteľstva v Dunajskej Strede so zriadením vecného bremena na častiach pozemkov špecifikovaných v tejto zmluve.
5. Neudelenie súhlasu a neschválenie zriadenia vecného bremena na častiach pozemkov špecifikovaných v tejto zmluve ako predmetu zriadenia vecného bremena sa považuje za rozvázovaciu podmienku, ktorá má za následok zánik tejto zmluvy ku dňu neschválenia zriadenia vecného bremena Mestským zastupiteľstvom v Dunajskej Strede.

Článok III.

1. Náklady spojené s vypracovaním geometrického plánu ako i so správnym poplatkom za vklad vecného bremena do katastra nehnuteľností uhradí budúci oprávnený z vecného bremena.

Článok IV.

1. Vecné bremeno zanikne:
 - a) rozhodnutím príslušného stavebného úradu o odstránení stavby potrubia,
 - b) dohodou zmluvných strán,
 - c) rozhodnutím súdu.
2. Zmluvné strany berú na vedomie, že zmenou vlastníka pozemkov uvedených v článku I. tejto zmluvy bude prechádzať vecné bremeno na jeho právnych nástupcov a rovnako oprávnenia z vecného bremena vzťahujúce sa na stavbu kanalizačného potrubia vedeného na pozemkoch uvedených v článku I. tejto zmluvy, budú prechádzať pri zmene vlastníctva na nového vlastníka.

3. Návrh zmluvy o zriadení vecného bremena v súlade s touto zmluvou vypracuje budúci oprávnený z vecného bremena, ktorý ho predloží budúcemu povinnému z vecného bremena na podpis. Návrh zmluvy o zriadení vecného bremena vypracuje budúci oprávnený po vypracovaní geometrického plánu, ktorým bude zameraná poloha potrubí.
4. Výzva na uzatvorenie zmluvy o zriadení vecného bremena a akákoľvek korešpondencia s ňou spojená musí byť zaslaná doporučenou zásielkou na adresu dotknutej zmluvnej strany uvedenú v tejto zmluve alebo inú adresu, ktorú si zmluvné strany na tento účel oznámia.

Článok V.

1. Zmluvné strany vyhlasujú, že na pozemkoch, ktoré sú predmetom zriadenia vecného bremena podľa tejto zmluvy neviaznu žiadne dlhy, že zmluvná voľnosť nie je obmedzená, zmluvu uzatvárajú slobodne a vážne, zrozumiteľne a určite, neuzatvárajú ju v tiesni za nápadne nevýhodných podmienok a taktiež v omyle a jej obsahu porozumeli.
2. Budúci oprávnený z vecného bremena nadobudne práva zodpovedajúce zriadenému vecnému bremenu vkladom do katastra nehnuteľností, ktorý vykoná Správa katastra Dunajská Streda. Návrh na vklad do katastra nehnuteľností podá budúci oprávnený z vecného bremena.
3. Zmluva o budúcej zmluve o zriadení vecného bremena je vyhotovená v 5 rovnopisoch, menená a dopĺňaná môže byť len písomne so súhlasom oboch zmluvných strán. Dve vyhotovenia sú určené pre každú zmluvnú stranu, jedno vyhotovenie pre stavebný úrad k vydaniu stavebného povolenia.

V Dunajskej Strede, dňa

V Nitre, dňa 20.09.2013

Budúci povinný z vecného bremena:

Budúci oprávnený z vecného bremena:

JUDr. Zoltán Hájos
primátor

Ing. Ján Podmanický
predseda predstavenstva

Ing. Jozef Tariš
člen predstavenstva

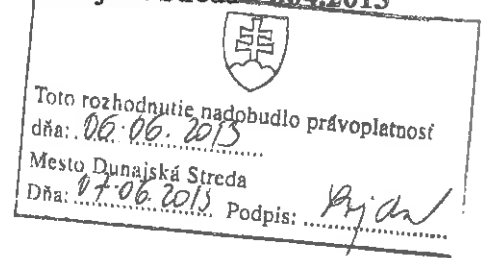
ZÁPADOSLOVENSKÁ
VODÁRENSKÁ SPOLOČNOSŤ, s.r.o.
ILUSTRÁCIA ZA HYDROCENTRÁLAMI
2013 09 20



Číslo : 9412/3332/2013-033/LSzI

Dunajská Streda 24.04.2013

ROZHODNUTIE



Mesto Dunajská Streda, stavebný úrad príslušný podľa §117 zákona č.50/1976 Zb. o územnom plánovaní a stavebnom poriadku /stavebný zákon/, v znení neskorších predpisov prerokoval návrh zo dňa 13.03.2013

Navrhovateľ: **Západoslovenská vodárenská spoločnosť a.s.**
so sídlom: **949 60 Nitra Nábřežie za hydrocentrálou č. 4**
IČO: **36 550 949**
V zastúpení : **Ing. Jánom Podmanickým – predsedom predstavenstva**
Ing. Jozefom Taričom – členom predstavenstva

na vydanie povolenia zmeny územného rozhodnutia o umiestnení stavby:

"Stavba č. 1332 – Dunajská Streda, rozšírenie kanalizácie do m.č. Mliečany "

v územnom konaní s účastníkmi konania a dotknutými orgánmi štátnej správy postupom podľa §35 a §36 stavebného zákona. Posúdil návrh podľa §37 a §38 stavebného zákona a zosúladiť stanoviská uplatnené dotknutými orgánmi štátnej správy a posúdil vyjadrenia účastníkov konania. Podľa výsledkov konania podľa §41 ods. 1 stavebného zákona nahrádza vydané rozhodnutie týmto novým

rozhodnutím o umiestnení stavby

" Stavba č. 1332 – Dunajská Streda, rozšírenie kanalizácie do m.č. Mliečany "

na pozemkoch parc.č.: **líniová stavby**
v katastrálnom území: **Dunajská Streda a Mliečany**
obce: **Dunajská Streda**

tak, ako je to zakreslené v situačnom výkrese, ktorý tvorí neoddeliteľnú časť tohto rozhodnutia.

Pôvodné územné rozhodnutie bolo vydané Mestom Dunajská Streda dňa 04.10.2008 pod číslom 862/1/VÝST/2008, ktoré nadobudlo právoplatnosť 27.11.2008.

Začatie konania bolo oznámené dňa 25.03.2013 podľa § 36 stavebného zákona účastníkom konania, organizáciám a dotknutým orgánom štátnej správy verejnou vyhláškou.

Pre umiestnenie a projektovú prípravu stavby sa určujú tieto podmienky :

Predmetom projektovej dokumentácie je rozšírenie verejnej kanalizácie do mestskej časti Mliečany, v mestskej časti je navrhovaná delená kanalizácia – splašková, odvádzanie splaškových vôd je riešené gravitačným prítokom do koncovej ČS 1, odkiaľ budú splaškové vody prečerpávané výtláčnym potrubím do existujúcej kanalizačnej šachty. V rámci stavby budú vybudované nasledovné gravitačné stoky „A“ PVC DN

400mm dĺžky 585,0m, „B“ PVC DN 400mm dĺžky 264,0m, „A“ výtlačak – HDPE DN 150mm dĺžky 1037,0 m, na stoke „A“ sa vybuduje koncová čerpacia stanica ČS1 (vnútorný priemer 2200mm) s armatúrnou šachtou (rozmeroch 1,74 x 2,74 x 2,10m) a 27ks šacht a 54 ks kanalizačných odbočení.

Zmeny v tejto dokumentácii oproti projektovej dokumentácii pre územné rozhodnutie sú nasledovné :

- zmena umiestnenia koncovej čerpacej stanice ČS 1 na parcele registra „C“ č. 201/1, (LV=0 vedená ako parc.,č. „E“ č. 84/1) z dôvodu kolízie s podzemnými sieťami a zložité majetkové vzťahy
- zmena trasy výtlačného potrubia a to
 - o od čerpacej stanice po lomový bod L4 je zmena trasy z dôvodu zmeny umiestnenia čerpacej stanice na druhú stranu štátnej cesty č. II/507
 - o od lomového bodu L4 po lomový bod L9 je posun trasy z dôvodu výskytu existujúceho vodovodného potrubia a požiadavky SSC, IVSC Bratislava zo dňa 19.09.2011 o odsunutí výkopu pre trasu výtlačného potrubia, na vzdialenosť minimálne 1,0m od päty svahu štátnej cesty č. I/63
 - o od lomového bodu L17 po koniec výtlačného potrubia z dôvodu zmeneného bodu (existujúca kanalizačná šachta umiestnená pri existujúcej čerpacej stanici)

Stavba z hľadiska urbanistického je potrebná, lebo umožňuje vyšší štandard kultúry bývania, odstráni sa hluk a zápach pri doprave fekálnymi vozidlami, realizácia výstavby kanalizácie predstavuje splnenie základnej požiadavky na vybavenosť územia pre rozvoj obce a ochrany podzemných vôd.

Členenie stavby :

- SO 01 – Splašková kanalizácia
- SO 01.1 – Kanalizačné odbočenia
- SO 02 – Čerpacia stanica – stavebná časť
- PS 01 – Strojnotechnologická časť
- PS 02 – Elektročasť a ASRTP

Stanoviská a vyjadrenia dotknutých orgánov štátnej správy :

a/ Mesto Dunajská Streda – oddelenie územného plánovania, výstavby a dopravy :

- v prípade potreby vykonania rozkopávky verejného priestranstva (komunikácie) treba podať žiadosť na našom oddelení (zvlášťne užívanie v zmysle §8 zákona č. 135/1961 Zb. o pozemných komunikáciách) – stoka A a stoka B
- v prípade rozkopávky miestnej komunikácie žiadateľ je povinný odstrániť asfaltovú vrstvu z celej šírky komunikácie (stoka B) a po dokončení prác je povinný uviesť rozkopané priestranstvo do pôvodného stavu a obnoviť asfaltovú vrstvu
- v prípade rozkopávky chodníka žiadateľ je povinný odstrániť asfaltovú vrstvu z celej šírky chodníka (stoka A) a po dokončení prác je povinný uviesť rozkopané priestranstvo do pôvodného stavu a obnoviť asfaltovú vrstvu
- po dokončení stavby žiadame predložiť digitálne zameranie celej stavby vrátane inžinierskych sietí a komunikácií (formát .dgn alebo .dxf)
- predložená projektová dokumentácia je v súlade s územným plánom mesta

b/ Obvodný úrad ŽP Dunajská Streda – z hľadiska ochrany prírody a krajiny :

- v prípade nevyhnutného výrubu drevín a odstránenia krovitého porastu je potrebné si vyžiadať súhlas príslušného orgánu ochrany prírody – Mesto Dunajská Streda – podľa §47 ods. zákona č. 543/2002 Z.z. o ochrane prírody a krajiny v znení neskorších predpisov

- pri výkopových prácach pri cestných komunikáciách dbať na minimálnu možnú mieru poškodzovania koreňovej sústavy stromov a kríkov a minimalizovať nutný výrub stromov
 - pri stavebných prácach alebo iných prácach nesmie dôjsť k poškodeniu existujúcej zelene, ak nie je možné tomu zabrániť, je povinný ten kto práce vykonáva zabezpečiť úpravu plochy do pôvodného stavu alebo zabezpečiť náhradnú výsadbu
 - ak navrhovanou činnosťou dôjde k zasanovaniu do biotopu európskeho významu alebo biotopu národného významu okrem činnosti uvedených v §6 ods. 5 zákona, ste povinný si vyžiadať súhlas obvodného úradu životného prostredia podľa §6 ods. 2 zákona č. 543/2002 Z.z.
 - **z hľadiska odpadového hospodárstva :**
 - nakladanie s odpadmi musí byť v súlade so zákonom č. 223/2001 Z.z. o odpadoch a s vyhláškou MŽP SR č. 283/2001 Z.z. o vykonaní niektorých ustanovení zákona o odpadoch v znení neskorších predpisov
 - pôvodca odpadu je povinný zabezpečiť dodržanie povinností držiteľa odpadu uvedených v §19 zákona č. 223/2001 Z.z. o odpadoch
 - pri výstavbe nakladať s odpadmi v súlade s §40c zákona č. 223/2001 Z.z. o odpadoch
 - ku kolaudačnému konaniu žiadame dokumentovať spôsob zneškodňovania prípadne využitia odpadov vzniknutých zo stavebnej činnosti a množstvá na základe vedenej evidencie a dokladu od prevádzkovateľa skládky
 - **z hľadiska ochrany vody :**
 - pri križovaní podzemných vedení je potrebné dodržať STN75 6005 o priestorovom usporiadaní podzemných vedení
 - v chránenej vodohospodárskej oblasti všetky plánované a vykonávané činnosti musia byť v súlade s §31 zákona NR SR č. 364/2004 Z.z. o vodách a o zmene zákona SNR č. 372/1990 Zb. o priestupkoch v znení neskorších predpisov (vodný zákon)
 - je potrebné požiadať tunajší úrad o vydanie povolenia na realizáciu vodnej stavby podľa ust. §26 zákona č. 364/2004 Z.z. o vodách a o zmene zákona SNR č. 372/1990 Zb. o priestupkoch v znení neskorších predpisov (vodný zákon)
- c/ Obvodný úrad pre CD a PK Dunajská Streda :**
- nakoľko sa cesta II. triedy bude užívať iným než zvyčajným spôsobom alebo na iné účely, než na ktoré je určená, je potrebné povolenie na zvláštne užívanie cesty, od cestného správneho orgánu t.j. obvodného úradu dopravy
 - ak pri realizácii predmetnej stavby dôjde k obmedzeniu premávky, pracovisko sa označí dopravnými značkami v zmysle zákona NR SR č. 8/2009 Z.z. o cestnej premávke a o zmene a doplnení niektorých zákonov a vyhlášky MV SR č. 9/2009 Z.z. ktorou sa vykonáva zákon o cestnej premávke a o zmene a doplnení niektorých zákonov
 - určenie prenosného dopravného značenia na cestu II. triedy vydá obvodný úrad dopravy na základe súhlasu Okresného riaditeľstva PZ – ODI Dunajská Streda, situácii umiestnenia prenosného dopravného značenia a Vašej žiadosti
 - nakoľko určitá časť stavby bude zasahovať do ochranného pásma cesty II. triedy (25m od osy vozovky – platí pre extravilán), je potrebné podať žiadosť v štádiu prípravnej dokumentácie na obvodný úrad dopravy pre vydanie záväzného stanoviska, ktorým sa povolí výnimka zo zákazu činnosti v ochrannom pásme cesty
- d/ Krajský úrad pre CD a PK Trnava :**
- podľa §18 ods. 6 zákona č. 135/1961 Zb. o pozemných komunikáciách (cestný zákon) v znení neskorších predpisov súhlasíme s križovaním cesty I/63 splaškovou kanalizáciou, ak bude realizovaná pretláčaním chráničky v hl. min. 1,5m pod niveletou cesty I/63 s presahom chráničky mimo pozemnú komunikáciu cesty I/63
 - pozemnú komunikáciu tvorí cestné teleso a jeho súčasti, cestné teleso je ohraničené vonkajšími hranami priekop, rigolov, násypov a zárezov svahov, zárubných a obkladových múrov, pätou oporných múrov a pri miestnych komunikáciách pol metra za zvýšenými obrubami chodníkov alebo zelených pásov

- pretláčanie musí byť realizované kolmo na os cesty I/63, štartovacia a cieľová jama musia byť mimo teleso cesty
 - pred začatím stavebných prác pri pretláčaní cesty I/63 je potrebné v zmysle §8 zákona č. 135/1961 Zb. v znení neskorších predpisov požiadať príslušný úrad o povolenie na zvláštne užívanie cesty I/63, k žiadosti je potrebné doložiť situáciu, priečny rez križovania cesty I/63, vyjadrenie SSC, IVSC Bratislava, ako majetkoprávneho správcu danej komunikácie a súhlas príslušného dopravného inšpektorátu k povoleniu zvláštneho užívania cesty I/63
 - vzhľadom na intenzitu dopravy na ceste I/63 a jej dopravný význam žiadame minimalizovať vplyvy výstavby na premávku na ceste I/63 t.j. práce žiadame vykonávať z priestoru mimo cestu I/63 a cestnú premávku neohrozovať ani neobmedzovať
 - do projektu pre stavebné povolenie dopracovať projekt organizácie výstavby na ceste I/63, II/507 a MK navrhnutý v zmysle zákona č. 8/2009 Z.z. o cestnej premávke a o zmene a doplnení niektorých zákonov a vykonávacej vyhlášky MV SR č. 9/2009 Z.z., ktorou sa vykonáva zákon o cestnej premávke a o zmene a doplnení niektorých zákonov
 - návrh prenosného dopravného značenia na cestných (jednotlivé úseky výstavby) je potrebné zakresliť do skutočného stavu (križovatky a pod.) a tak, aby práce boli vykonávané z priestoru mimo teleso ciest a nebola obmedzovaná ani ohrozovaná premávka na cestách, v opačnom prípade je potrebné v POV v návrhu PDZ uvažovať aj s manipulačným pásom (státie nákladných vozidiel na ceste)
 - v prípade, že bude na ceste I/63 nutné vyznačenie pracoviska pri ceste, je potrebné si dať odsúhlasiť návrh prenosného dopravného značenia použitia počas prác
 - prenosné dopravné značenie na ceste I/63 musí byť predložené na odsúhlasenie
 - k žiadosti o určenie PDZ je potrebné priložiť 3 x POV
 - na prístup na stavenisko je potrebné využiť existujúce vjazdy resp. poľné cesty, v prípade, že nie sú k dispozícii, je potrebné požiadať o povolenie na zriadenie dočasného vjazdu k stavenisku na príslušnom cestnom správnom orgáne
 - navrhovaná stavba je v dotyku s cestou II. triedy (II/507) a miestnych komunikácií
 - vo veciach ciest II. a III. Triedy je príslušným cestným správnym orgánom Obvodný úrad pre cestnú dopravu a pozemné komunikácie Dunajská Streda a vo veciach miestnych a účelových komunikácií príslušná obec
 - žiadosť o vyjadrenie je potrebné predložiť taktiež majetkovým správcom dotknutých komunikácií t.j. SSC, IVSC Bratislava (majetkový správca ciest I. tried v Trnavskom kraji) a Správe a údržbe ciest Trnavského samosprávneho kraja (majetkový správca ciest II. a III. triedy v Trnavskom kraji)
 - počas prác nesmie byť na telese dotknutých ciest ukladaná zemina z výkopov ani žiadny stavebný materiál, počas prác nesmú byť cesty poškodzované ani znečisťované
- e/ Výnimku zo zákazu činnosti v ochrannom pásme cesty I/63 vydal Obvodný úrad pre CD a PK Trnava – odbor cestnej dopravy a PK s pôsobnosťou v Trnavskom kraji listom č. B/2013/01494/Si/BC7 zo dňa 21.03.2013 s podmienkami :**
- časť stavebného objektu výtlaku kanalizačnej stoky A HDPE DN 150 bude v ochrannom pásme cesty I/63 umiestnený podľa odsúhlasenej dokumentácie a v súlade s územným rozhodnutím a stavebným povolením
 - realizovaním zemných a stavebných prác v ochrannom pásme cesty I/63 nesmie prísť k celkovému narušeniu odtokových pomerov, ktoré by mohlo spôsobiť podmáčanie cestného telesa
 - počas realizácie stavby v ochrannom pásme cesty I/63 nesmie prichádzať k poškodzovaniu, ukladaniu zeminy z výkopu ako aj iného materiálu na cestu, znečisťovaniu vozoviek ciest a nesmie byť ohrozená bezpečnosť a plynulosť cestnej premávky
 - na stavenisko ako prístup využívať jestvujúce vjazdy resp. poľné cesty, v inom prípade musí byť vyžiadané samostatné povolenie na zriadenie vjazdu na stavenisko

v zmysle §3b zákona č. 135/1961 Zb. o pozemných komunikáciách (cestný zákon) v znení neskorších predpisov

- pred začiatkom prác min. 3 týždne vopred na križovaní cesty I/63 pretláčaním chráničky pre kanalizačné potrubie, musí byť na Obvodnom úrade pre cestnú dopravu a pozemné komunikácie Trnava vyžiadané povolenie na zvláštne užívanie cesty I/63 v zmysle §8 zákona č. 135/1961 Zb. o pozemných komunikáciách (cestný zákon) v znení neskorších predpisov
- vykonávanie stavebných prác v ochrannom pásme cesty je potrebné vopred oznámiť Slovenskej správe ciest, Investičná výstavba a správa ciest, Miletičova 19 820 05 Bratislava, pracovisko Dunajská Streda, p. Ing. Eva Taksonyiová, č.t. 0903 411 520
- dodržať podmienky Slovenskej správy ciest, IVSC Bratislava, resp. NDS a.s. Bratislava uvedené v stanoviskách pod č. 4222/2011/6171/32664 zo dňa 19.09.2011 a pod č. 1427/2012/6171/5738 zo dňa 22.03.2012 ako i dodržať podmienky stanoviska Národnej diaľničnej spoločnosti, a.s. Bratislava pod č. 30103/19684/2013 zo dňa 14.03.2013

f/ Výnimku z ochranného pásma cesty II/507 vydal Obvodný úrad pre CD a PK Dunajská Streda dňa 08.03.2013 pod číslom A2013/00549-0002 za nasledovných podmienok :

- investor svojim konaním nesmie ohroziť stavebný stavby komunikácie ani inak obmedziť bezpečnosť cestnej premávky znečisťovaním vozovky a iným podobným konaním
- požadujeme dodržať podmienky Správy a údržby ciest Trnavského samosprávneho kraja vo vyjadrení zo dňa 20.02.2012 zn. 1112/1260/2012/DS
- v ďalšom investor zodpovedá za všetky škody vzniknuté správcovi komunikácií v dôsledku vykonania prác
- žiadame vykonať opatrenia na zamedzenie znečistenia cesty
- toto záväzné stanovisko, ktorým sa povoľuje výnimka z ochranného pásma cesty nenahrádza iné povolenia potrebné podľa zákona č. 50/1976 Zb. o územnom plánovaní a stavebnom poriadku v znení neskorších predpisov
- povoľovací orgán si vyhradzuje právo na zmenu alebo doplnenie podmienok tohto záväzného stanoviska resp. **preloženie stavby na vlastné náklady investora**, ak si to vyžadujú záujmy ochrany cestného hospodárstva alebo iný všeobecný záujem

g/ Trnavský samosprávny kraj – Správa a údržba ciest TTSK – oblasť Dunajská Streda :

- nakoľko sa stavba bude realizovať v blízkosti cesty II/507, bude nutné zo strany investora zabezpečiť povolenie na zvláštne užívanie cesty a ak by malo dôjsť k obmedzeniu plynulosti a bezpečnosti premávky, povolenie na čiastočnú uzávierku cesty a rozhodnutie o určení dočasného dopravného značenia
- pri prácach v blízkosti cesty TTSK nesúhlasíme s ukladaním akéhokoľvek materiálu na vozovku alebo na jej krajnicu, po celú dobu výstavby pri preprave materiálu na stavbu a zo stavby dbať na čistotu ciest, po ktorých sa stavebné stroje a stavebné mechanizmy budú pohybovať
- križovania kanalizačného potrubia a prípojok s cestou II/507, riešiť pretlakom oceľových chráničiek tak, aby prečnievali min. 1,0m od okraja krajnice vozovky
- montážne a štartovacie jamy žiadame vykopávať tak, aby nedošlo k zosuvu konštrukčných vrstiev komunikácie
- investor zodpovedá za všetky škody vzniknuté správcovi ciest v dôsledku vadných prác, a po ukončení prác dotknuté úseky ciest TTSK dať do pôvodného stavu so záručnou dobou min. 36 mesiacov a písomne ich odovzdá správcovi, akékoľvek zmeny týkajúce sa cesty TTSK, ktoré by sa počas výstavby ukázali ako nevyhnutné konzultovať so správcom ešte pred ich uskutočnením

h/ Trnavský samosprávny kraj – sekcia hospodárskej stratégie Trnava :

- povolenie umiestnenia predmetnej stavby a následné vydanie stavebného povolenia miestne príslušným stavebným resp. špeciálnym stavebným úradom je možné len za dodržania ustanovení §4 vyhlášky č. 532/2002 Z.z. MŽP SR, ktorou sa ustanovujú

podrobnosti o všeobecných technických požiadavkách na výstavbu a o všeobecných technických požiadavkách na stavby užívané osobami s obmedzenou schopnosťou pohybu a orientácie

- zároveň požadujeme aj rešpektovanie ustanovení §8 zákona č. 135/1961 Zb. o pozemných komunikáciách (cestný zákon) v znení neskorších predpisov
- stavebnou činnosťou (pretláčaním resp. rozkopaním) nesmie byť ohrozená cesta II/507 z hľadiska svojej stability, technického stavu a zachovania odtokových pomerov (odvádzania dažďových vôd z telesa cesty)
- akýkoľvek zásah do telesa ciest vo vlastníctve TTSK je stavebník povinný predstihu oznámiť kompetentnému zástupcovi správcu, ktorý odovzdá a po realizácii aj prevezme späť úsek cesty dotknutý stavbou
- okraje vozovky, kadiaľ bude vedená ryha výkopu požadujeme zarezať, aby sa zabránilo jej odlamovaniu
- príslušným orgánom štátnej správy pre povolenie zvláštneho užívania cesty II/507 resp. vydanie rozkopávkového povolenia príp. uzávierky cesty a určenie dočasného dopravného značenia na nej je Obvodný úrad pre CD a PK Dunajská Streda
- obmedzenie cestnej premávky požadujeme vykonať v nevyhnutnom rozsahu, v tomto prípade je stavebník povinný predložiť situáciu dočasného dopravného značenia aj príslušnému dopravnému inšpektorátu na odsúhlasenie, pracovné miesta požadujeme označiť v zmysle príslušných predpisov
- práce požadujeme vykonať výhradne mimo obdobia zimnej údržby ciest
- v miestach, kde z priestorových dôvodov nie je možné iné technické riešenie a trasa kanalizácie, vrátane umiestnenia šácht a poklopov, budú vedené v telese pozemnej komunikácie vo vlastníctve TTSK, požadujeme tieto umiestniť v strede jazdného pruhu (mimo jazdnú stopu vozidiel)
- pri uvádzaní terénu, najmä vozovky, do pôvodného stavu požadujeme hutnenie zásypu vykonávať po vrstvách a zástupcovi správcu komunikácie predložiť protokol o vykonaných skúškach zhutnenia
- v prípade, že v rámci realizácie prác dôjde aj k poškodeniu vodorovného či zvislého značenia na ceste II/507, požadujeme tieto obnoviť v zmysle platných predpisov a STN na náklady stavebníka

I/ Krajský pamiatkový úrad Trnava :

- v súvislosti so stavbou bude vykonaný archeologický výskum ako opatrenie na záchranu archeologických nálezov v zmysle §35 ods. 2 pamiatkového zákona
- archeologický výskum bude prebiehať v rozsahu všetkých zemných a výkopových prác stavby
- výskum bude pozostávať zo sledovania výkopových prác, dočistenia, odkrývania a následnej záchrany a dokumentácie archeologických situácií a nálezov
- výkopové práce budú prebiehať takým spôsobom, aby bolo možné dostatočne vykonávať ich odborné sledovanie osobou oprávnenou na vykonanie archeologického výskumu
- v mieste nálezu budú ďalšie zemné práce pokračovať metódami archeologického výskumu podľa pokynov oprávnenej osoby
- v prípade, že sa na mieste stavby uskutočňuje skrývky ornice, alebo iný druh prípravných zemných prác ešte pred začatím samotnej stavby, je nutné archeologický výskum začať už v tejto fáze
- investor si zabezpečí v dostatočnom časovom predstihu oprávnenú osobu na vykonanie archeologického výskumu podľa §35 ods. 2 pamiatkového zákona a upovedomí o tom Krajský pamiatkový úrad Trnava, pričom pred začiatkom stavebných prác uzatvorí v tejto veci zmluvu s oprávnenou osobou na vykonanie archeologického výskumu
- archeologické nálezy zistené archeologickým výskumom sú vlastníctvom Slovenskej republiky, archeologické nálezy je oprávnená osoba povinná držať a chrániť až do ich odovzdania alebo až do prevodu vlastníckeho práva alebo správy

- odovzdávací protokol bude o.i. obsahovať zoznam vecí s uvedením identifikačných údajov archeologických nálezov
- správcu archeologického nálezu určuje v zmysle §40 ods. 5 pamiatkového zákona, správca ďalej s archeologickým nálezom naloží v zmysle §40 ods. 7,8 a 9 pamiatkového zákona
- k objavu nehnuteľných archeologických nálezov bude prizvaný pracovník Krajského pamiatkového úradu Trnava
- investor je povinný oznámiť začatie výskumu v predstihu 5 dní Krajskému pamiatkovému úradu Trnava
- výskumom získané odborné poznatky budú spracované vo výskumnej správe v zmysle §7 ods. 7 vyhlášky MK SR č. 253/2010 Z.z. ktorou sa vykonáva pamiatkový zákon, a ktorú odovzdá investor bezodplatne do 60 dní od skončenia terénnej časti výskumu Krajskému pamiatkovému úradu Trnava a Archeologickému ústavu SAV Nitra
- oprávnená osoba je povinná zasielať oznámenie o začatí archeologického výskumu na vedomie MK SR určenému odbornému garantovi Archeologickej rady ako aj Krajskému pamiatkovému úradu Trnava
- oprávnená osoba je povinná pri vykonávaní archeologického výskumu postupovať v zmysle ustanovení pamiatkového zákona a vyhlášky MK SR č. 253/2010 Z.z.

j/ SSC – IVaSC Bratislava :

- pôvodné vyjadrenie zo dňa 19.09.2011 vydané pod číslom 4222/2011/6171/32664 zostáva v platnosti v plnom rozsahu

k/ SPF Bratislava :

- stavebník na dotknuté pozemky SPF najneskôr do vydania kolaudačného rozhodnutia zriadi vecné bremeno, ktoré bude zapísané v príslušnom katastri nehnuteľnosti a to odplatne v prospech SPF, súčasťou zmluvy o zriadení vecného bremena bude na náklady stavebníka vyhotovený geometrický plán podľa skutočného vedenia a uloženia stavby
- k realizácii stavby je potrebný súhlas prípadného užívateľa pozemkov SPF
- po dokončení stavby budú pozemky SPF dané do pôvodného stavu tak, aby mohli byť využívané na doterajší účel, v prípade spôsobenia škôd ich stavebník odstráni na svoje náklady
- stanovisko SPF nie je zmluvou o budúcej zmluve ani inou dohodou medzi SPF a žiadateľom, na základe ktorej by bol SPF v budúcnosti povinný dotknuté pozemky SPF previesť na žiadateľa, zároveň žiadnym spôsobom neobmedzuje SPF v nakladaní s dotknutými pozemkami

l/ Obvodný pozemkový úrad Dunajská Streda :

- v prípade použitia poľnohospodárskej pôdy na nepoľnohospodársky zámer na čas kratší ako jeden rok (uloženie potrubia do zeme), je potrebné pred vykonaním nepoľnohospodárskej činnosti vyžiadať stanovisko tunajšieho orgánu

m/ SPP-D a.s. Bratislava :

- pred zahájením projekčných a realizačných prác je nutné požiadať o vytýčenie priebehu existujúcich plynárenských zariadení a tieto zakresliť do ďalšieho stupňa projektovej dokumentácie predmetnej stavby pre stavebné povolenie
- pred zahájením zemných prác je potrebné vytýčenie plynárenských zariadení teréne vykonajú pracovníci SPP-D a.s. Bratislava, LC Komárno na základe písomnej objednávky
- pri súbahu gravitačnej kanalizácie, žiadame dodržať vodorovnú vzdialenosť min. 2m medzi novovybudovanou kanalizáciou a plynovodom
- upozorňujeme, že pri zastavaní parciel v záujmovom oblasti stavby, žiadame dodržať ochranné pásmo 4m a bezpečnostné pásmo 20m od uvedeného VTL plynovodu
- nesúhlasíme so žiadnou stavbou s pevným základom – vyžadujúcou vydanie stavebného povolenia pokiaľ by mala zasahovať do ochranného a bezpečnostného pásma plynovodu
- realizácia predmetnej stavby sa musí vykonať, tak aby nevznikla možnosť poškodenia plynárenského zariadenia a aby pri prevádzkovaní nemohlo nastať vzájomné

ovplyvňovanie, prípadne poškodenie, nad trasou plynového vedenia (zariadenia) nie je možné realizovať také terénne úpravy, ktoré by zmenili jeho doterajšie krytie a hĺbku uloženia

- počas realizácie zemných prác a pri obnažení plynového potrubia ako aj pred jeho opätovným zásypom, žiadame zabezpečiť prítomnosť zodpovedného pracovníka SPP-D a.s. za účelom vykonania kontroly technického stavu plynárenských zariadení
- práce v ochrannom a bezpečnostnom pásme plynárenských zariadení je možné vykonať len za účasti zodpovedného pracovníka SPP-D a.s. LC Komárno
- nasledujúci stupeň projektovej dokumentácie (na stavebné povolenia) žiadame vypracovať v zmysle podmienok uvedených v tomto vyjadrení a predložiť na opätovné posúdenie SPP-D a.s.

n/ Západoslovenská distribučná a.s. Bratislava :

- v záujmovom území prichádza k styku s podzemnými vedeniami v správe ZSE a.s. Bratislava
- podzemné zariadenia vytýčiť, výkopové práce realizovať ručne, dodržať STN 73 6005
- ďalší stupeň projektovej dokumentácie predložiť na opätovné vyjadrenie

o/ ST a.s. Bratislava :

- pri realizácii Vami plánovanej stavebnej akcie dôjde k styku vedeniami prístupovej a transportnej siete
- v káblovej ryhe je viac káblov
- pred zahájením zemných prác dať vytýčiť všetky vedenia

p/ Národná diaľničná spoločnosť a.s. Bratislava :

- chráničku výtlaku stoky A, ktorá je navrhnutá pod cestou číslo I/63 žiadame preložiť do km 0,465 00 staničenia výtlaku stoky A

q/ Michlovsky s.r.o. Piešťany :

- pri realizácii stavebnej akcie dôjde ku stretu PTZ prevádzkovateľa Orange Slovensko a.s. Bratislava
- pred začatím zemných prác vytýčenie a vyznačenie polohy PTZ priamo na povrchu terénu

r/ Hydromeliorácie š.p. Bratislava :

- na základe objednávky požiadať o vytýčenie závlahovej stavby prizvať k protokolárnemu odovzdaniu vodnej stavby, ku kontrolnému dňu (k obhliadke pred zasypaním križovaní) s k protokolárnemu prevzatiu stavby zástupcu Hydromeliorácie š.p. dislokované pracovisko Bratislava – kontrolná osoba Ing. Bernát
- pri výstavbe čerpacej stanice ČS1 s armatúrnou šachtou dodržať ochranné pásmo min. 5m od osi závlahového potrubia, v ochrannom pásme neumiestňovať stavby trvalého charakteru, ani vysádzať stromy a kríky
- križovanie výtlaku A so závlahovým potrubím navrhnuť a vykonať v súlade s ustanovením STN 73 6961 „Križovanie a súbehy melioračných zariadení s komunikáciami a vedeniami“, z r. 1983
- výtlačné potrubie uložiť v mieste križovania min. 0,3m pod závlahové potrubie
- výtlačné potrubie v mieste križovania uložiť do chráničky
- výkopy v mieste križovania vykonať ručne
- v prípade porušenia závlahového potrubia v dôsledku uvedenej činnosti, je potrebné ho uviesť do pôvodného stavu na náklady investora
- projektovú dokumentáciu pre stavebné povolenie, doplnenú o zákresy závlahového potrubia a vzorový detail križovania výtlačného potrubia so závlahovým potrubím, žiadame zaslať na vyjadrenie

s/ TRANSPETROL a.s. Bratislava :

- predmetná akcia **nezasahuje** do ochranného pásma ropovodu a nedotýka sa našich záujmov z toho dôvodu **nemáme** žiadne pripomienky

t/ eustream a.s. Bratislava :

- stavba sa **nezasahuje** do ochranného ani bezpečnostného pásma prepravnej siete eustream a.s.

- u/ **Ministerstvo obrany SR Bratislava – správa nehnuteľného majetku a výstavby :**
- investor je povinný informovať o týchto podmienkach príslušný územný orgán a stavebný úrad
 - spojovacie káble ani iné inžinierske siete vo vlastníctve vojenskej správy nie sú v priestore stavby evidované
 - vyjadrenie platí za predpokladu, že nedôjde ku zmenám v hlavných parametroch stavby

v/ **ZSV a.s. OZ Dunajská Streda :**

- vedľa čerpacej stanice ČS1 žiadame vybudovať armatúrnu šachtu, do ktorej žiadame osadiť uzatváracie šupátka a spätné ventily
- k armatúrnej šachte žiadame vybudovať vodovodnú prípojku
- do čerpacej stanice žiadame osadiť nasledovné čerpadlá
 - o ponorné kalové čerpadlo – typ KONTROLL AKC-20.432
 - o ponorné kalové čerpadlo – typ KONTROLL KD-20.4HE
- do čerpacej stanice na prítokovú stoku žiadame osadiť kôš na zhrabky
- čerpaciu stanicu a armatúrnu šachtu žiadame oplotiť

Realizácia stavby nebude negatívne ovplyvňovať životné prostredie.

Námietky a pripomienky účastníkov územného konania: neboli vznesené

Toto rozhodnutie podľa § 40 ods.1 stavebného zákona v znení neskorších predpisov platí dva roky odo dňa nadobudnutia právoplatnosti. Nestradí však platnosť, ak v tejto lehote bude podaná žiadosť o stavebné povolenie.

O d ô v o d n e n i e

Navrhovateľ Západoslovenská vodárenská spoločnosť a.s. IČO 36 550 494, so sídlom 949 60 Nitra Nábrežie za hydrocentrálou č. 4 dňa 13.03.2013 podala návrh na zmenu umiestnenie stavby " **Stavba č. 1332 – Dunajská Streda, rozšírenie kanalizácie do m.č. Mliečany** " na pozemkoch parc.č. **liniová stavba** v katastrálnom území: **Dunajská Streda a Mliečany** obce **Dunajská Streda**.

K návrhu bola predložená projektová dokumentácia stavby s vyjadreniami zainteresovaných orgánov a organizácií, podklady z evidencie nehnuteľností.

Mesto Dunajská Streda ako príslušný stavebný úrad dňa 25.04.2013 podľa § 36 zákona č.50/1976 Zb. o územnom plánovaní a stavebnom poriadku v znení neskorších predpisov oznámil začatie územného konania všetkým známym účastníkom konania a dotknutým orgánom štátnej správy verejnou vyhláškou.

Pre územie, v ktorom sa nachádzajú pozemky dotknuté umiestňovanou stavbou je spracovaný a schválený územný plán mesta.

Stavebný úrad v územnom konaní z podnetu navrhovateľa posúdil podanie a dokladovú časť predovšetkým, z hľadiska súvislostí s dostupnými údajmi stavebného úradu. Pri posudzovaní vychádzal zo všeobecne platných právnych a technických predpisov v nadväznosti na zabezpečenie záujmov spoločnosti a súčasne aj účastníkov konania, pritom zistil, že podanie a dokladová časť poskytujú dostatočnú možnosť, aby boli splnené požiadavky výroku tohto rozhodnutia. Zo strany účastníkov konania neboli uplatnené námietky.

Návrh spĺňa požiadavky v zmysle ust. § 3 vyhlášky 453/2000 Z.z. ktorou sa vykonávajú niektoré ustanovenia stavebného zákona.

Žiadateľ k územnému konaniu doložil kladné vyjadrenia od dotknutých orgánov a zainteresovaných organizácií.

K návrhu sa vyjadrili Mesto Dunajská Streda, Obvodný úrad pre CD a PK Dunajská Streda, ST a.s. Bratislava, NDS a.s. Bratislava, Obvodný úrad ŽP Dunajská Streda, Krajský pamiatkový úrad Trnava, Krajský úrad pre CD a PK Trnava, TTSK – sekcia hospodárskej stratégie Trnava, SSC-IVSC Bratislava, SaÚC TTSK Trnava, SPF Bratislava, Obvodný

pozemkový úrad Dunajská Streda, SPP_D a.s. Bratislava, Západoslovenská distribučná a.s. Bratislava, Miclovský a.s. Piešťany, ZSV a.s. OZ Dunajská Streda, TRANSPETROL a.s. Bratislava, Eustream a.s. Bratislava, MO SR Bratislava – správa nehnuteľného majetku a výstavby, Hydromeliorácie š.p. Bratislava.

Ich stanoviská boli skoordované a zahrnuté do podmienok tohto rozhodnutia.

Stavebný úrad na základe týchto dokladov a vzhľadom na posúdenia z hľadiska zámerov a cieľov územného plánovania, starostlivosti o životné prostredie a jednotnej technickej politiky vyjadrenej všeobecnými technickými požiadavkami na výstavbu dospel k záveru, že stavba nie je s týmito záujmami v rozpore. To potvrdili aj kladné stanoviská dotknutých orgánov, ktoré chránia všeobecné záujmy podľa osobitných predpisov.

Stavebný úrad preskúmal návrh aj z hľadiska §38 stavebného zákona a zistil, že navrhovateľ má vo vlastníctve pozemky, na ktorých bude stavba umiestnená.

Predložená žiadosť bola preskúmaná z hľadísk uvedených v § 37 stavebného zákona a bolo zistené, že umiestnením a uskutočnením stavby nie sú ohrozené záujmy spoločnosti ani neprimerane obmedzené či ohrozené záujmy účastníkov konania. Projektová dokumentácia spĺňa všeobecné technické požiadavky na výstavbu určené Vyhláškou MŽP SR č. 532/2002 Z. z., ktorou sa ustanovujú podrobnosti o všeobecných technických požiadavkách na výstavbu a o všeobecných technických požiadavkách na stavby užívané osobami s obmedzenou schopnosťou pohybu a orientácie.

Ochranu verejných záujmov a práv a právom chránených záujmov účastníkov konania zabezpečil stavebný úrad v podmienkach uvedených vo výrokovej časti rozhodnutia.


Stavebný úrad v priebehu konania nezistil dôvody, ktoré by bránili vydaniu územného rozhodnutia.

Navrhovateľ zaplatil v zmysle zákona č. 145/1995 Z.z. o poplatkoch v znení neskorších predpisov za vydanie územného rozhodnutia správny poplatok podľa položky 59 písm.a) pre právnickú osobu 100,- € na základe pokladničného dokladu č. 2759 dňa 13.03.2013 do pokladne mesta.

Poučenie

Podľa §54 zákona č.71/1967 Zb. o správnom konaní proti tomuto rozhodnutiu možno podať odvolanie v lehote do 15 dní odo dňa doručenia tohto rozhodnutia na Mesto Dunajská Streda, so sídlom 929 01 Dunajská Streda, Hlavná 50/16.

Toto rozhodnutie možno preskúmať príslušným súdom po vyčerpaní riadneho opravného prostriedku a nadobudnutí právoplatnosti.



JUDr. Zoltán Hájos
primátor mesta

Doručí sa :

1. Západoslovenská vodárenská spoločnosť a.s. 949 60 Nitra Námrežie za hydrocentrálou 4
2. Obvodný úrad pre CD a PK Dunajská Streda Trhovisko 235/7
3. Slovak Telekom, a.s., Karadžičova 10, 825 13 Bratislava
4. Národná diaľničná spoločnosť a.s. 821 09 Bratislava Mlynské Nivy 45
5. Obvodný úrad ŽP Dunajská Streda Ádorská 5400
6. Krajský pamiatkový úrad 917 01 Trnava Cukrová 1
7. Krajský úrad pre CD a PK 917 02 Trnava Kollárova 8
8. Trnavský samosprávny kraj – sekcia hospodárskej stratégie, 917 01 Trnava Starohájska 10
9. SSC – IVSC 820 05 Bratislava Miletičova 19
10. SaÚC TTSK 918 53 Trnava Bulharská 39
11. Slovenský pozemkový fond 817 15 Bratislava Búdkova 36
12. Obvodný pozemkový úrad Dunajská Streda Korzo B. Bartóka 789/3
13. SPP-D a.s. Bratislava 825 11 Mlynské Nivy 44/b
14. Západoslovenská distribučná a.s. 816 47 Bratislava Čulenova 6
15. Michlovský s.r.o. 921 01 Piešťany Letná 796/9
16. ZSV a.s. OZ Dunajská Streda Kračanská 1233
17. TRANSPETROL a.s. Bratislava Šumavská 38 821 08
18. Eustream a.s. Bratislava Mlynské nivy 42 825 11
19. Ministerstvo obrany SR, Správa nehn. majetku a výst. 832 47 Bratislava, Kutuzovova 8
20. Hydromeliorácie š.p. Bratislava Vrakunská 29 825 63
21. Bódis Ladislav a Alica, Dunajská Streda – Mliečany 47
22. Rémes Ján a Alžbeta, Dunajská Streda Cesta aradských mučeníkov 6020/16
23. a/a - Spoločný stavebný úrad Dunajská Streda
24. a/a - Mesto Dunajská Streda, ÚP a VaD

Štefan Gálffy

Od: Štefan Gálffy
Odoslané: 11. októbra 2013 9:19
Komu: Ladislav Soós (ladislav.soos@dunstreda.eu)
Kópia: zoltan.hajos@dunstreda.eu; Júlia Bubniaková (julia.bubniakova@dunstreda.eu); zoltan.papay@dunstreda.eu
Predmet: Lap hozzáadása - "Oznámenie o zámere zriadenia vecného bremena na nehnuteľnosti vo vlastníctve mesta Dunajská Streda "
Dôležitosť: Vysoká
Prílohy: Oznámenie o zámere zriadenia vecného bremena na nehnuteľnosti vo vlastníctve mesta Dunajská Streda.pdf

Szervusz Laci,

Kérem szépen megjelentetni a weboldalunkon az alábbi dokumentumot.

Köszönöm az együttműködést.

Tisztelettel.

István

1. Cím: Oznámenie o zámere zriadenia vecného bremena na nehnuteľnosti vo vlastníctve mesta Dunajská Streda
2. Megjelenítés a jobb oldali naptárban: nem szükséges
3. Elhelyezkedés a főmenüben: Mestské dokumenty
Povinné zverejňované informácie
4. Bemutató kép: nem
5. Szöveg: Oznámenie o zámere zriadenia vecného bremena na nehnuteľnosti vo vlastníctve mesta Dunajská Streda
6. Nyelv: SK
7. Video: nem
8. Galéria: nem
9. Csatolt fájlok: Oznámenie o zámere zriadenia vecného bremena na nehnuteľnosti vo vlastníctve mesta Dunajská Streda.pdf

Štefan Gálffy

Odbor finančný a evidencia majetku

Samostatný odborný referent pre evidenciu nehnuteľného majetku

Mesto Dunajská Streda

Mestský úrad, Hlavná 50/16, 929 01 Dunajská Streda

Tel : +421 31 590 3931

E-mail: stefan.galffy@dunstreda.eu

11. 10. 2013



MESTO DUNAJSKÁ STREDA

Hlavná 50/16, 929 01 Dunajská Streda, IČO: 00305383
zastúpené primátorom – JUDr. Zoltánom Hájosom

zverejňuje


v nadväznosti na § 9a, ods. 8 písm. e/ zákona č. 138/1991 Zb. o majetku obcí v znení neskorších predpisov

oznámenie o zámere zriadenia vecného bremena na nehnuteľnosti vo vlastníctve mesta Dunajská Streda z dôvodu hodného osobitného zreteľa

Pozemky na ktorom sa zriaďuje vecné bremeno: nehnuteľnosti nachádzajúce sa v k. ú. Mliečany, parcely registra „E“, par. č. 83 o výmere 2 028 m², par. č. 84/2 o výmere 5 620 m², par. č. 200/4 o výmere 2 339 m² a par. č. 240/2 o výmere 487 m² vedené na LV č. 3512 Katastrálnym odborom Okresného úradu Dunajská Streda.

Oprávnený z vecného bremena: Západoslovenská vodárenská spoločnosť, a.s.




JUDr. Zoltán Hájos
primátor mesta

Vyvesené: 11.10.2019 

Zvesené:



Štefan Gálffy

Od: Štefan Gálffy
Odosláné: 11. októbra 2013 9:21
Komu: Ladislav Soós (ladislav.soos@dunstreda.eu)
Kópia: zoltan.hajos@dunstreda.eu; Júlia Bubniaková (julia.bubniakova@dunstreda.eu); zoltan.papay@dunstreda.eu
Predmet: Lap hozzáadása - "Értesítés a városi tulajdonú vagyon szolgalmi joggal való megterheléséről"
Dôležitosť: Vysoká
Prílohy: Értesítés a városi tulajdonú vagyon szolgalmi joggal való megterheléséről.pdf
Szervusz Laci,

kérem szépen megjelöntení a weboldalunkon az alábbi dokumentumot.

Köszönöm az együttlmlüködést.

Tisztelettel.

István

- 1.Cí m: Értesítés a városi tulajdonú vagyon szolgalmi joggal való megterheléséről
- 2.Meg jelenítés a jobb oldali naptárban: nem szükséges
- 3.Elhely ezkedés a főmenüben: Városi dokumentumok
Kötelezően közzétett adat
- 4.B emutató kép: nem
- 5.Sz öveg: Értesítés a városi tulajdonú vagyon szolgalmi joggal való megterheléséről
- 6.
- 7.Ny elv: HU
- 8.Video: nem
- 9.Ga léria: nem
10. Csatolt fájlak: Értesítés a városi tulajdonú vagyon szolgalmi joggal való megterheléséről.pdf

Štefan Gálffy
Odbor finančný a evidencia majetku
Samostatný odborný referent pre evidenciu nehnuteľného majetku
Mesto Dunajská Streda
Mestský úrad, Hlavná 50/16, 929 01 Dunajská Streda
Tel : +421 31 590 3931
E-mail: stefan.galffy@dunstreda.eu

11. 10. 2013



MESTO DUNAJSKÁ STREDA – DUNASZERDAHELY VÁROSA
MESTSKÝ ÚRAD – VÁROSI HIVATAL

Hlavná 50/16, 929 01 Dunajská Streda

a Szlovák Köztársaság Nemzeti Tanácsának az önkormányzati vagyonról szóló 1991. évi 138. törvény és későbbi módosításai 9a.§ (8) bekezdés e) pontja értelmében nyilvánosságra hozza a következő információkat:

***értesítés a városi tulajdonú vagyon különleges figyelmet érdemlő feltételek meletti
szolgalmi joggal való megterheléséről***

Az szolgalmi joggal való megterhelés tárgya: az Ollétejed kataszterében elterülő a Duna-szerdahelyi Járási Hivatal Telekkönyvi Főosztálya által vezetett 3512. számú tulajdoni lapon az „E” regiszterben nyilvántartott 83-as helyrajzi számú, 2 028 m² területű, 84/2-es helyrajzi számú, 5 620 m² területű, 200/4-es helyrajzi számú, 2 339 m² területű és a 240/2-es helyrajzi számú, 487 m² területű parcellák.

A szolgalmi jog kedvezményettje: Nyugatszlovákiai Vízművek rt..



JUDr. Hájos Zoltán
polgármester

Kifüggesztve: 2013.10.11 gy

A kifüggesztés megszüntetve: