






Organizácia		Okres		Kat. územie	
Katastrálny úrad Trnava Správa katastra Dunajská Streda		Dunajská Streda		DUNAJSKÁ STREDA MLEČANY	
Vyhotovil		Číslo záznamy		Mappový list č.	
Dňa		1155/2012		ZS XV 25 oh, 25 bh, 25 ai, 25 bi	
24.05.2012		Meno		Mierka 1 : 2000	
		Takács Lóránt		Kód 1	
KÓPIA KATASTRÁLNEJ MAPY na parceľu:					






**LEGENDA - SPLAŠKOVÁ KANALIZÁCIA**


.....	VLNENÝ VODOVODNÝ KÁBLIK - SG 02
.....	KANALIZAČNÁ RIEŠENIA
.....	VODOVODNÝ KÁBLIK
.....	.....
.....	.....
.....	.....
.....	.....
.....	.....
.....	.....
.....	VODOVODNÁ PRÍPOJKA R AŠ - SG 02
.....	.....



SÚRADNICOVÝ SYSTÉM: JTSK  
VÝŠKOVÝ SYSTÉM: Bpv

Projektant :	 <small>Ružňovská 1, 821 02 BRATISLAVA Tel.: 02 / 43 425 600 Fax: 02 / 48 299 807</small>		
<b>DOKUMENTÁCIA PRE STAVEBNÉ POVOLENIE A REALIZÁCIU STAVBY</b>			
Vypracoval :	HIP :	Kontrola :	
ING. MAČUGOVÁ <i>mačugová</i>	ING. KRČMÁRIK <i>Krčmárik</i>	ING. SIROTA <i>Sirota</i>	
Kreslil :	Investor :		
ING. MAČUGOVÁ <i>mačugová</i>	ZSVS a.s., Nábřežie za hydrocentrálou 4, 949 60 Nitra		
Akcia :	<b>DUNAJSKÁ STREDA</b>		Formát : 6 A4
	<b>ROZŠÍRENIE VEREJNEJ KANALIZÁCIE DO M.Č. MLIEČANY</b>		Dátum : 08.2011
			Arch. č. : 0173
			Zák. číslo : 18/2011
			Mierka : 1:2000
Príloha :	<b>CELKOVÁ SITUÁCIA STAVBY</b>		Č. prílohy : <b>C.2</b>
			Č. súpravy :





Organizácia Katastrálny úrad Trnava Správa katastra Dunojska Streda	Okres Dunojska Streda	Obec DUNAJSKA STREDA	Kat. územie MLIEČANY
	Číslo zdokazky 4155/2012	Mapový list č. ZS XV 25 ah, 25 bh, 25 ci, 25 di	Mierka 1 : 2000 Kód 1
na parcelu: <b>KÓPIA Z MAPY URČENÉHO OPERÁTU</b>			
Vyhotoval:			
Dňa 24.05.2012	Meno Takács Lóránt	Miesto a podpis	

