

Mestský úrad Dunajská Streda	
Dátum: 06.04.2018	
Podpis č. s: 2164	Číslo sp. sv:
Miesto:	Výdaj:

Mestský úrad Dunajská Streda
Hlavná 50/16
929 10 Dunajská Streda

V Dunajskej Strede 5.4.2018

Vec : Žiadosť o kúpu nehnuteľností – pozemkov.

Obraciame sa na mesto Dunajská Streda ako vlastníka pozemkov parcelné číslo 1880/227, 1880/228 a 1880/301 k.ú. Dunajská Streda so žiadosťou o ich kúpu.

Z dôvodu blížiaceho sa termínu zasadania Mestského zastupiteľstva dňa 17.4.2018 dovoľujeme si požiadať odbornú finančnú komisiu a odbor evidencie majetku o schválenie našej žiadosti per rollam.

Nakoľko bola uvedená žiadosť prerokovávaná a zamietnutá na 23. zasadnutí Mestského zastupiteľstva z dôvodu nízkej ceny, žiadame o akceptáciu už predloženého prepracovaného znaleckého posudku, ktorý bol vypracovaný Ing. Jolán Némethovou č. 8/2018 znalcom ev. č. 912490.


Popis parciel:

parc. č.	m2
1880/227	542
1880/228	97
1880/301	41
spolu m2	680

príhľadá parcela vnútorný blok (vstup do budovy)
príhľadá parcela vnútorný blok trávnatá plocha
príhľadá parcela vnútorný blok (vstup do budovy)

S pozdravom

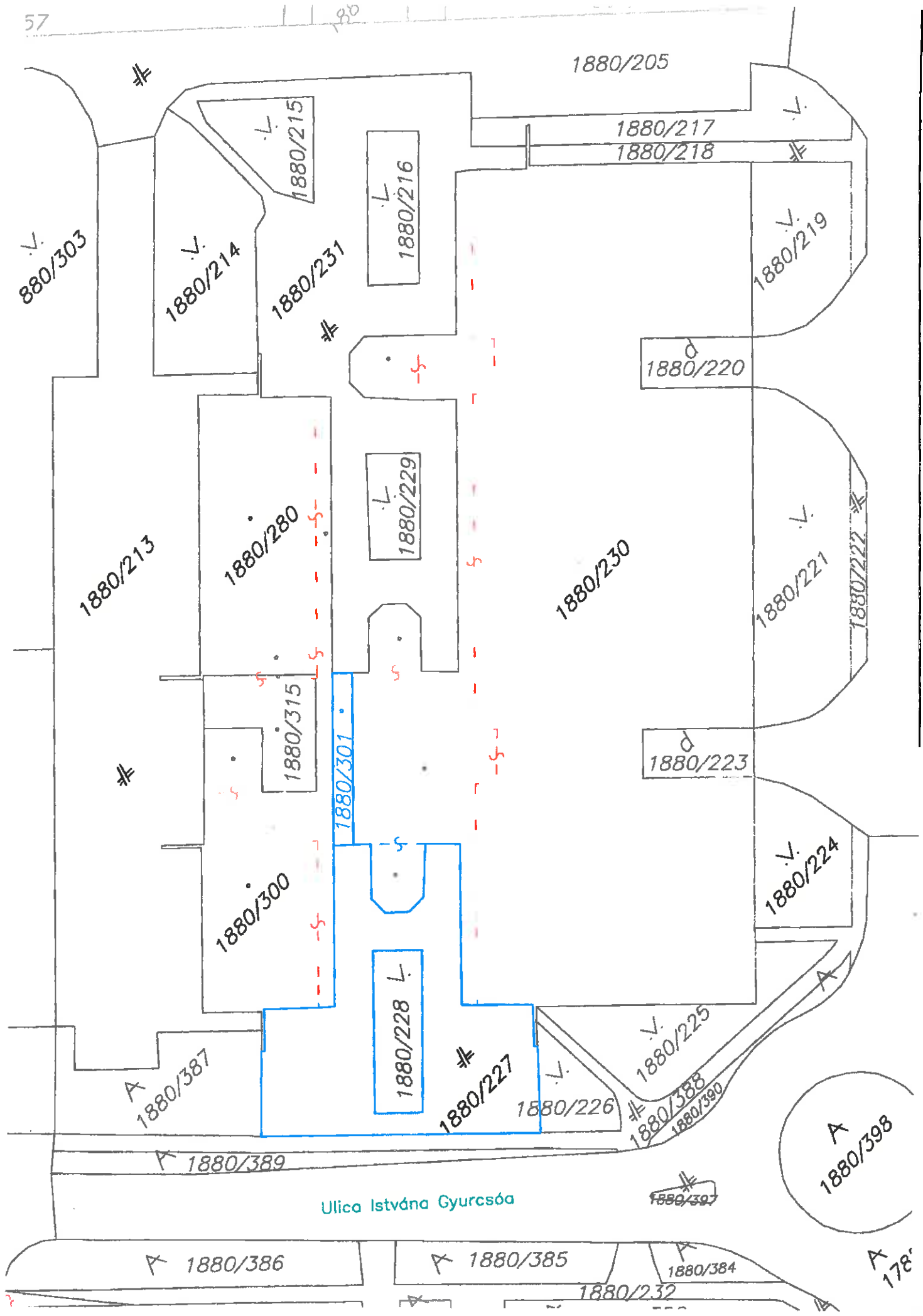
.....
konateľ



Ulica Gyurcsó

1880/39

178



Ulica Istvána Gyurcsóa

A 1880/398

A 178'

Znalec:

Ing. Pavol Minárik, ev.č. znalca 912348

Zadávateľ:

**Mesto Dunajská Streda
Hlavná ulica č. 50/16
929 01 Dunajská Streda**

Číslo spisu (objednávky):

zo dňa 15.05.2018

ZNALECKÝ POSUDOK

60 / 2018



Vo veci: Stanoviť všeobecnú hodnotu pozemku parc.č. 1880/214, -/215, -/219, -/220, -/223, -/227, -/228, -/229, -/231, -/301 a spevnených plôch na nich sa nachádzajúcich na ul. Smetanov háj v meste Dunajská Streda.

Počet strán posudku (z toho príloh): ~~36~~ (~~25~~)

Počet odovzdaných vyhotovení: 2 ks

III. ZÁVER


1. OTÁZKY A ODPOVEDE

Ako vhodná metóda na stanovenie všeobecnej hodnoty pozemkov bola použitá metóda polohovej diferenciácie. Všeobecná hodnota pozemku parc.č. 1880/214, -/215, -/219, -/220, -/223, -/227, -/228, -/229, -/231, -/301 a spevnených plôch na nich sa nachádzajúcich na ul. Smetanov háj v meste Dunajská Streda je nasledovná.

2. REKAPITULÁCIA VŠEOBECNEJ HODNOTY

Názov	Všeobecná hodnota [€]
Stavby	
Vonkajšie úpravy	
Spevnené plochy asfaltové na parc.č. 1880/227, -/231, -/301	16 996,63
Spevnené plochy betónové na parc.č. 1880/220, -/223	1 424,88
Spolu stavby	18 421,51
Pozemky	
LV č. 3251 - parc. č. 1880/214 (288 m ²)	11 833,92
LV č. 3251 - parc. č. 1880/215 (97 m ²)	3 985,73
LV č. 3251 - parc. č. 1880/216 (95 m ²)	3 903,55
LV č. 3251 - parc. č. 1880/220 (68 m ²)	2 794,12
LV č. 3251 - parc. č. 1880/223 (66 m ²)	2 711,94
LV č. 3251 - parc. č. 1880/227 (542 m ²)	22 270,78
LV č. 3251 - parc. č. 1880/228 (97 m ²)	3 985,73
LV č. 3251 - parc. č. 1880/229 (67 m ²)	2 753,03
LV č. 3251 - parc. č. 1880/231 (907 m ²)	37 268,63
LV č. 3251 - parc. č. 1880/301 (41 m ²)	1 684,69
Spolu pozemky (2 268,00 m²)	93 192,12
Všeobecná hodnota nehnuteľnosti spolu:	111 613,63
Všeobecná hodnota nehnuteľnosti zaokrúhlená :	112 000,00
Všeobecná hodnota nehnuteľnosti slovom :	Jednostodvanásťtisíc Eur

V Dunajskej Stredě dňa 27.5.2018



Ing. Pavol Minárik

IV. PRÍLOHY

- Objednávka č. 201800219, na vypracovanie znaleckého posudku, zo dňa 15.05.2018
- Výpis z listu vlastníctva č. 3251, katastrálne územie Dunajská Streda, obec Dunajská Streda, okres Dunajská Streda, vytlačený z www.katasterportal.sk, zo dňa 19.05.2018
- Informatívna kópia katastrálnej mapy registra "C", katastrálne územie Dunajská Streda, obec Dunajská Streda, okres Dunajská Streda, vytlačená z www.katasterportal.sk, zo dňa 19.05.2018
- Fotodokumentácia.

Príloha	
1880/227	22 270,78
1880/228	3 985,73
1880/301	1 684,69
	27 941,20

Súvaha 1880		
1880/227	542,00	542
1880/231	907,00	
1880/301	41,00	41
	1 490,00	583

hodnota	16 996,63
cena za 1 m ²	11,41
cena 1880/227+1880/301	6 650,36

cena spevnenej plochy	
1880/227	6 182,67
1880/301	467,69
cena spolu	6 650,36

cena spolu	
príloha	27 941,20
spevnene plochy	6 650,36
	34 591,56

VÝPIS Z KATASTRA NEHNUTEĽNOSTÍ

Okres: Dunajská Streda

Vytvorené cez katastrálny portál

Obec: DUNAJSKÁ STREDA

Dátum vyhotovenia 31.05.2018

Katastrálne územie: Dunajská Streda

Čas vyhotovenia: 15:18:20

ČIASŤOČNÝ VÝPIS Z LISTU VLASTNÍCTVA č. 3251

ČASŤ A: MAJETKOVÁ PODSTATA

PARCELY registra "C" evidované na katastrálnej mape

Parcelné číslo	Výmera v m2	Druh pozemku	Spôsob využ. p.	Umiest. pozemku	Právny vzťah	Druh ch.n.
1880/227	542	Zastavané plochy a nádvoria	22	1		501

Legenda:

Spôsob využívania pozemku:

22 - Pozemok, na ktorom je postavená inžinierska stavba - cestná, miestna a účelová komunikácia, lesná cesta, poľná cesta, chodník, nekryté parkovisko a ich súčasti

Druh chránenej nehnuteľnosti:

501 - Chránená vodohospodárska oblasť

Umiestnenie pozemku:

1 - Pozemok je umiestnený v zastavanom území obce

Ostatné parcely nevyžiadané

ČASŤ B: VLASTNÍCI A INÉ OPRÁVŇENÉ OSOBY

Por. číslo Prílevsko, meno (názov), rodné priezvisko, dátum narodenia, rodné číslo (IČO) a Spolu vlastnícky podiel miesto trvalého pobytu (sídlo) vlastníka

Účastník právneho vzťahu:

Vlastník

1 Mesto Dunajská Streda, Hlavná 50/16, Dunajská Streda, PSČ 929 01, SR

1 / 1

IČO :

Poznámka	List vl. 5962
Poznámka	List vl. 8567
Poznámka	List vl. 6577
Titúl nadobudnutia	Z 2740/97 ZAPIS VL.PRAV. NA PC.1235/4
Titúl nadobudnutia	LIST VL. 4754
Titúl nadobudnutia	Z 2215/97 PREVED.GP.C.33737398-73/96
Titúl nadobudnutia	Z 3894/97 DELIMITACIA
Titúl nadobudnutia	Z 4400/97 PREHLASENIE
Titúl nadobudnutia	Z4436/97-PREHLASENIE
Titúl nadobudnutia	Z 5334/97 preved.gp.c.14061538-78/97
Titúl nadobudnutia	Z 5174/97 ROZH. O URCENI SUP.C. 403/97
Titúl nadobudnutia	Z727/98-PREVEDENIE GEOM.PLANU C.30014204-330/97
Titúl nadobudnutia	Z 215/98 ZAPIS,PKN.VL.č.1584
Titúl nadobudnutia	Z 44/98 dod.delimitácia na pč.259/1
Titúl nadobudnutia	Z 43/98 delimitácia
Titúl nadobudnutia	Z 2894/98 zápis budovy na pč.101/2
Titúl nadobudnutia	Z 3139/98 delimitácia
Titúl nadobudnutia	Z 3600/98 listina na pč.164
Titúl nadobudnutia	Z 3420/98 zápis,rozhodnutie č.Výst.2941/66,X-50/98 rozhodnutie
Titúl nadobudnutia	Z 2893/98 zápis
Titúl nadobudnutia	Z 1531/98 urč.sup.číslo č.46/1998
Titúl nadobudnutia	Z 4455/98 dodatok k delimitácii na A 602-A630
Titúl nadobudnutia	Z 4642/98-Prevedenie GP č.30014204-295/98
Titúl nadobudnutia	Z4693/98-delimitácia
Titúl nadobudnutia	Z 4866/98 preved.geomplán č.323224642-295/98
Titúl nadobudnutia	Z 5678/98 delimitačný protokol
Titúl nadobudnutia	Z 6431/98 urč.sup.číslo č.850/98
Titúl nadobudnutia	Z 2497/98 urč.sup.číslo č.303/98
Titúl nadobudnutia	Z 6373/98 listina o urč.sup.číslo č.685/98

Úrad geodézie, kartografie a katastra Slovenskej republiky
VÝPIS Z KATASTRA NEHNUTEĽNOSTÍ

Okres: Dunajská Streda
Obec: DUNAJSKÁ STREDA
Katastrálne územie: Dunajská Streda

Vytvorené cez katastrálny portál

Dátum vyhotovenia 31.05.2018
Čas vyhotovenia: 15:19:08

ČIASŤOČNÝ VÝPIS Z LISTU VLASTNÍCTVA č. 3251

ČASŤ A: MAJETKOVÁ PODSTATA

PARCELY registra "C" evidované na katastrálnej mape

Parcelné číslo	Výmera v m2	Druh pozemku	Spôsob využ. p.	Umiest. pozemku	Právny vzťah	Druh ch.n.
1880/228	97	Ostatné plochy	29	1		, 501

Legenda:

Spôsob využívania pozemku:

29 - Pozemok, na ktorom je okrasná záhrada, uličná a sídlisková zeleň, park a iná funkčná zeleň a lesný pozemok na rekreačné a poľovnícke využívanie

Druh chránenej nehnuteľnosti:

501 - Chránená vodohospodárska oblasť

Umiestnenie pozemku:

1 - Pozemok je umiestnený v zastavanom území obce

Ostatné parcely nevyžiadané

ČASŤ B: VLASTNÍCI A INÉ OPRÁVNENÉ OSOBY

Por. číslo Priezvisko, meno (názov), rodné priezvisko, dátum narodenia, rodné číslo (IČO) a Spoluviacnický podiel miesto trvalého pobytu (sídlo) vlastníka

Účastník právneho vzťahu:

Vlastník

1 Mesto Dunajská Streda, Hlavná 50/16, Dunajská Streda, PSČ 929 01, SR

1 / 1

IČO:

Poznámka	List vl. 5962
Poznámka	List vl. 6567
Poznámka	List vl. 6577
Titul nadobudnutia	Z 2740/97 ZAPIS VL.PRAV. NA PC.1235/4
Titul nadobudnutia	LIST VL. 4754
Titul nadobudnutia	Z 2215/97 PREVED.GP.C.33737398-73/96
Titul nadobudnutia	Z 3894/97 DELIMITACIA
Titul nadobudnutia	Z 4400/97 PREHLASENIE
Titul nadobudnutia	Z4436/97-PREHLASENIE
Titul nadobudnutia	Z 5334/97 preved.gp.c.14061538-78/97
Titul nadobudnutia	Z 5174/97 ROZH. O URGENI SUP.C. 403/97
Titul nadobudnutia	Z727/98-PREVEDENIE GEOM.PLANU C.30014204-330/97
Titul nadobudnutia	Z 215/98 ZAPIS,PKN.VL.č.1684
Titul nadobudnutia	Z 44/98 dod.delimitácia na pč.259/1
Titul nadobudnutia	Z 43/98 delimitácia
Titul nadobudnutia	Z 2894/98 zápis budovy na pč.101/2
Titul nadobudnutia	Z 3139/98 delimitácia
Titul nadobudnutia	Z 3800/98 listina na pč.164
Titul nadobudnutia	Z 3420/98 zápis,rozhodnutie č.Výst.2941/66,X-50/98 rozhodnutie ,
Titul nadobudnutia	Z 2893/98 zápis
Titul nadobudnutia	Z 1531/98 urč.sup.číslo č.46/1998
Titul nadobudnutia	Z 4455/98 dodatok k delimitácie na A 602-A630
Titul nadobudnutia	Z 4642/98-Prevedenie GP č.30014204-295/98
Titul nadobudnutia	Z4693/98-delimitácia
Titul nadobudnutia	Z 4866/98 preved.geomplán č.323224642-295/98
Titul nadobudnutia	Z 5678/98 delimitačný protokol
Titul nadobudnutia	Z 6431/98 urč.sup.číslo č.850/98
Titul nadobudnutia	Z 2497/98 urč.sup.číslo č.303/98
Titul nadobudnutia	Z 5373/98 listina o urč.sup.číslo č.685/98

Úrad geodézie, kartografie a katastra Slovenskej republiky
VÝPIS Z KATASTRA NEHNUTEĽNOSTÍ

Okres: Dunajská Streda
Obec: **DUNAJSKÁ STREDA**
Katastrálne územie: Dunajská Streda

Vytvorené cez katastrálny portál

Dátum vyhotovenia **31.05.2018**
Čas vyhotovenia: **15:19:54**

ČIASTOČNÝ VÝPIS Z LISTU VLASTNÍCTVA č. 3251

ČASŤ A: MAJETKOVÁ PODSTATA

PARCELY registra "C" evidované na katastrálnej mape

Parcelné číslo	Výmera v m2	Druh pozemku	Spôsob využ. p.	Umiest. pozemku	Právny vzťah	Druh ch.n.
1880/301	41	Zastavané plochy a nádvorá	17	1		, 501

Legenda:

Spôsob využívania pozemku:

17 - Pozemok, na ktorom je postavená budova bez označenia súpisným číslom

Druh chránenej nehnuteľnosti:

501 - Chránená vodohospodárska oblasť

Umiestnenie pozemku:

1 - Pozemok je umiestnený v zastavanom území obce

Ostatné parcely nevyžiadané

ČASŤ B: VLASTNÍCI A INÉ OPRÁVNENÉ OSOBY

Por. číslo Príezvisko, meno (názov), rodné priezvisko, dátum narodenia, rodné číslo (IČO) a Spoluovlastnícky podiel miesto trvalého pobytu (sídlo) vlastníka

Účastník právneho vzťahu:

Vlastník

1 Mesto Dunajská Streda, Hlavná 50/16, Dunajská Streda, PSČ 929 01, SR

1 / 1

IČO :

Poznámka	List vl. 5962
Poznámka	List vl. 6567
Poznámka	List vl. 6577
Titul nadobudnutia	Z 2740/97 ZAPIS VL.PRAV. NA PC.1235/4
Titul nadobudnutia	LIST VL. 4754
Titul nadobudnutia	Z 2215/97 PREVED.GP.C.33737398-73/96
Titul nadobudnutia	Z 3894/97 DELIMITACIA
Titul nadobudnutia	Z 4400/97 PREHLASENIE
Titul nadobudnutia	Z4436/97-PREHLASENIE
Titul nadobudnutia	Z 5334/97 preved.gp.c.14061538-78/97
Titul nadobudnutia	Z 5174/97 ROZH. O URCENI SUP.C. 403/97
Titul nadobudnutia	Z727/98-PREVEDENIE GEOM.PLANU C.30014204-330/97
Titul nadobudnutia	Z 215/98 ZAPIS,PKN.VL.č.1584
Titul nadobudnutia	Z 44/98 dod.delimitácia na pč.259/1
Titul nadobudnutia	Z 43/98 delimitácia
Titul nadobudnutia	Z 2894/98 zápis budovy na pč.101/2
Titul nadobudnutia	Z 3139/98 delimitácia
Titul nadobudnutia	Z 3600/98 listina na pč.164
Titul nadobudnutia	Z 3420/98 zápis,rozhodnutie č.Výst.2941/66,X-50/98 rozhodnutie ,
Titul nadobudnutia	Z 2893/98 zápis
Titul nadobudnutia	Z 1531/98 urč.sup.číslo č.46/1998
Titul nadobudnutia	Z 4455/98 dodatok k delimitácie na A 602-A630
Titul nadobudnutia	Z 4642/98-Prevedenie GP č.30014204-295/98
Titul nadobudnutia	Z4693/98-delimitácia
Titul nadobudnutia	Z 4866/98 preved.geomplán č.323224642-295/98
Titul nadobudnutia	Z 5678/98 delimitačný protokol
Titul nadobudnutia	Z 6431/98 urč.sup.číslo č.850/98
Titul nadobudnutia	Z 2497/98 urč.sup.číslo č.303/98
Titul nadobudnutia	Z 6373/98 listina o urč.sup.číslo č.685/98
Titul nadobudnutia	Z 956/99 určenie č.49/99

IČO :

Titul nadobudnutia	Z 957/99 určenie č.48/99
Titul nadobudnutia	Z 958/99 určenie č.47/99
Titul nadobudnutia	Z 959/99 určenie č.46/99
Titul nadobudnutia	Z 960/99 určenie č.45/99
Titul nadobudnutia	Z 1087/99 určenie č.94/99
Titul nadobudnutia	Z 1088/99 určenie č.93/99
Titul nadobudnutia	Z 1089/99 určenie č.92/99
Titul nadobudnutia	Z1148/99-prevedenie g.p.č.14061538-39/97
Titul nadobudnutia	Z 1359/99 bežná údržba
Titul nadobudnutia	Z829/99-delimitácia
Titul nadobudnutia	Z830/99-určenie sč.
Titul nadobudnutia	Z828/99-určenie sč.
Titul nadobudnutia	Z827/99-určenie sč.
Titul nadobudnutia	Z826/99-určenie sč.
Titul nadobudnutia	Z825/99-určenie sč.
Titul nadobudnutia	Z 1579/99 delimitácia na pč.1880/291
Titul nadobudnutia	X 84/98 rozhodnutie
Titul nadobudnutia	X-20/98 rozhodnutie na pč.1920/18
Titul nadobudnutia	Z 1933/99 určenie č.184/99
Titul nadobudnutia	Z 6372/96 určenie č.686/98
Titul nadobudnutia	Z 6371/98 určenie č.687/98
Titul nadobudnutia	Z 6374/98 určenie č.684/98
Titul nadobudnutia	Z 6528/99 určenie č.682/98
Titul nadobudnutia	Z 6531/98 určenie č.680/98
Titul nadobudnutia	Z 6530/98 určenie č.678/98
Titul nadobudnutia	Z 2193/99 delimitačný protokol
Titul nadobudnutia	Z 1582/99 prev.geom.plán.č.32324642-394/98
Titul nadobudnutia	Z 1583/99 prev.geom.plán.č.32324642-427/98
Titul nadobudnutia	Z 2628/99 preved.geom.plán.č.30079918-55/96
Titul nadobudnutia	,V-1894/99"Darovacia zmluva
Titul nadobudnutia	V 2079/99 darovacia zmluva
Titul nadobudnutia	V 1662/99 Kúpna zmluva
Titul nadobudnutia	Z 3364/99 delimitácia na pč.1620/2-4
Titul nadobudnutia	Z 3363/99 delimitácia
Titul nadobudnutia	List vl. 5304
Titul nadobudnutia	Z 4175/99 delimitácia na pč.1620/1,1620/5-./11
Titul nadobudnutia	Z 4398/99 kvitancia na V 3052/96
Titul nadobudnutia	Z 4934/99 prev.geom.plán. č.33737398-95/99
Titul nadobudnutia	Z 816/98 určenie č.326/99
Titul nadobudnutia	V 2929/99 Kúpna zmluva
Titul nadobudnutia	V 3224/99 zámenná zmluva
Titul nadobudnutia	V 151/00 kúpna zmluva
Titul nadobudnutia	Z 1370/00 zápis,pkn.vl.1584/Z 215/98/
Titul nadobudnutia	Z 496/00 Kvitancia na V 1276/99
Titul nadobudnutia	Z 1309/00 prev.geom.plán.č.N-043/2000
Titul nadobudnutia	Z 2726/00 zápis
Titul nadobudnutia	Z 2737/00-§14 ods.2 zák.č.180/95 Z.z.(p.č.2082,2090/2,2091/2)
Titul nadobudnutia	Z 4923/00 prehlásenie na sč.1250,na pč.51
Titul nadobudnutia	Z 4922/00 prehlásenie
Titul nadobudnutia	Z 4893/00 listina o určení sč.č.191/2000
Titul nadobudnutia	Z 4967/00 listina o určení sč.194/2000-195/2000
Titul nadobudnutia	Z -6930/00 listina o určení sč.č 277/2000
Titul nadobudnutia	V 3867/00 darovacia zmluva
Titul nadobudnutia	V 3868/00 darovacia zmluva
Titul nadobudnutia	V-3869/00 darovacia zmluva
Titul nadobudnutia	V-3871/00 darovacia zmluva
Titul nadobudnutia	Z-1227/01 listina o určení sč.,č.42/2001
Titul nadobudnutia	Z-1226/01 listina o určení sč.
Titul nadobudnutia	Z2097/01-určenie sč.
Titul nadobudnutia	Z-2378/01 listina o určení sč.č.82/2001
Titul nadobudnutia	Z-2547/01 listina o určení sč.č.82/2001

Por. číslo Príezvisko, meno (názov), rodné priezvisko, dátum narodenia, rodné číslo (IČO) a Spolu vlastnícky podiel miesto trvalého pobytu (sídlo) vlastníka

IČO :

Titul nadobudnutia	Z-3386/01 prevedenie geom.plán č.N-318/2000
Titul nadobudnutia	Z-4081/01 Kvitancia na V 77/96
Titul nadobudnutia	V-4097/01 darovacia zmluva
Titul nadobudnutia	Z-5581/01 Kvitancia na V 1272/98
Titul nadobudnutia	V 173/02 Zámenná zmluva
Titul nadobudnutia	Z-4/02 prev.geom.plán č.334472602-01/02,nájomná zmluva
Titul nadobudnutia	Z-735/02 prevedenie geom.plán č.33737398-6/2002
Titul nadobudnutia	Z-1318/02 listina o určení č.52/2002
Titul nadobudnutia	Z-1176/02 prehlásenie
Titul nadobudnutia	Z-734/02 prevedenie geom.plán č.33737398-4/2002
Titul nadobudnutia	Z-1686/02 listina o určení č.66/2002
Titul nadobudnutia	V -1506/02 Kúpna zmluva
Titul nadobudnutia	V 1811/02 Kúpna zmluva
Titul nadobudnutia	V2594/02-darovanie
Titul nadobudnutia	Z-1307/02 listina o určení č.46/2002
Titul nadobudnutia	V 3176/02 Kúpa
Titul nadobudnutia	V 3285/02 Zmluva o bezodplatnom prevode vlastníctva č.4K 8860-02
Titul nadobudnutia	Z-3826/02 listina o určení č.144/2002
Titul nadobudnutia	V-3405/02 Kúpa
Titul nadobudnutia	V-3406/02 Kúpa
Titul nadobudnutia	V-3407/02 Kúpa
Titul nadobudnutia	V-3408/02 Kúpa
Titul nadobudnutia	H-1/02
Titul nadobudnutia	Z-3783/02 prev.geom.plán č.E 2816
Titul nadobudnutia	V-3404/02-Kúpna zmluva
Titul nadobudnutia	Z-155/03 listina o určení 2/03,geom.plán č.33472602-152/02
Titul nadobudnutia	Z-162/03 delimitačný protokol
Titul nadobudnutia	V 1783/03 darovanie
Titul nadobudnutia	V-1388/02-Kúpna zmluva
Titul nadobudnutia	Z 3965/03 prevedenie geom.plán č.33737398-50/2003
Titul nadobudnutia	Z 5256/03 prevedenie geom.plán č.66/2003
Titul nadobudnutia	V -789/04 Zmluva o prevode nehnuteľnosti právoplatná dňa 8.03.2004
Titul nadobudnutia	V 274/04 Kúpna zmluva právoplatná dňa 26.03.2004
Titul nadobudnutia	Z 3434/04 rozhodnutie č.162/2004
Titul nadobudnutia	Z 3435/04 rozhodnutie č.159/2004
Titul nadobudnutia	V 3595/04 darovacia zmluva právoplatná dňa 22.09.2004
Titul nadobudnutia	Z 4770/04 rozhodnutie č. 202/2004
Titul nadobudnutia	V 349/05 Darovacia zmluva právoplatná dňa 27.01.2005
Titul nadobudnutia	Z 1029/05 rozhodnutie č. 20/2005
Titul nadobudnutia	Z 991/05 prev.geom.plán č. 32324642-142/2004
Titul nadobudnutia	Z 992/05 prev.geom.plán č. 32324642-133/2004
Titul nadobudnutia	Z 993/05 prev.geom.plán č. 32324642-141/2004
Titul nadobudnutia	V 1544/05 Záložná zmluva- 681/05
Titul nadobudnutia	Z 1450/05 výmaz na V 2250/98
Titul nadobudnutia	V 3523/05 Zámenná zmluva
Titul nadobudnutia	V 3523/05 Zámenná zmluva
Titul nadobudnutia	R 515/05 prevedenie geom.plán č. 33737398-11/2005
Titul nadobudnutia	V 5506/05 Kúpna zmluva
Titul nadobudnutia	Z 303/06 rozhodnutie č. 6/2006
Titul nadobudnutia	R 98/06 prevedenie geom.plán č. 33737398-17/2005
Titul nadobudnutia	V 504/06 Zámenná zmluva
Titul nadobudnutia	R 233/06 prevedenie geom.plán č. 32324642-014/2006
Titul nadobudnutia	V 1535/06 Kúpna zmluva č.4K-2981-06
Titul nadobudnutia	Z-3018/06-výmaz zá.práva
Titul nadobudnutia	V 2800 Darovacia zmluva
Titul nadobudnutia	V 2601/06 Darovacia zmluva
Titul nadobudnutia	Z-3459/06-výmaz zá.práva na V-4245/01
Titul nadobudnutia	Z-3458/06-výmaz zá.práva na V-4244/01
Titul nadobudnutia	R-405/06-prevedenie GP č.32324642-111/2006
Titul nadobudnutia	V 3081/06 Dohoda o zrušení vecného bremena V 4119/02
Titul nadobudnutia	V 2767/06 Zmluva o prevode nehnuteľnosti

Por. číslo Priezvisko, meno (názov), rodné priezvisko, dátum narodenia, rodné číslo (IČO) a Spolu vlastnícky podiel miesto trvalého pobytu (sídlo) vlastníka

IČO :

Titul nadobudnutia	V 4846/06 Zámenná zmluva právoplatná dňa 25.10.2006
Titul nadobudnutia	R 594/06 prev.geom.plán č. 32324642-154/2006
Titul nadobudnutia	V-5617/06-Kúpna zmluva
Titul nadobudnutia	R 731/06 prevedenie geom.plán č. 33737398-24/2006
Titul nadobudnutia	R -733/06 prevedenie geom.plán č. 32324642-198/2006
Titul nadobudnutia	R 173/07 prev.geom.plán č. 32324642-022/2007
Titul nadobudnutia	R 172/07 prev.geom.plán č. 32324642-021/2007
Titul nadobudnutia	R 174/07 prevedenie geom.plán č. 32324642-022/2006
Titul nadobudnutia	R 175/07 prev.geom.plán č. 32324642-023/2007
Titul nadobudnutia	V-3043/07-Kúpna zmluva
Titul nadobudnutia	Z-2743/07-osvedčenie N 60/2007 Nz 20645/2007 NCRis 20544/2007
Titul nadobudnutia	R-255/07-prevedenie Gp č.33737398-70/2002
Titul nadobudnutia	V-2150/07-Kúpna zmluva,právopl.dňa 08.06.2007
Titul nadobudnutia	V-2149/07-Kúpna zmluva,právopl.dňa 08.06.2007
Titul nadobudnutia	V-2748/07-kúpna zmluva právopl.dňa 17.07.2007
Titul nadobudnutia	Z 3527/07 Rozhodnutie o určení súp. čísla
Titul nadobudnutia	R-633/07-prevedenie GPč.579/07
Titul nadobudnutia	V 7812/07 Darovacia zmluva,právoplatná dňa 27.11.2007,GP č. 36 717 568 -298/07 - vzč. 2416/07
Titul nadobudnutia	R 835/07 prevedenie GP č.36056189-220/07
Titul nadobudnutia	R 836/07 prevedenie GP č.36056189-221/07
Titul nadobudnutia	R-791/07-Prevedenie GPč.32324642-131/2007
Titul nadobudnutia	V 237/08 Zmluva o zriadení vecného bremena -vzč. 142/08
Titul nadobudnutia	R-792/07-Prevedenie Gp.č-32324642-179/2007
Titul nadobudnutia	Prev. GP č. 36899844-69/07 pri V-198/08 - 736/08
Titul nadobudnutia	R-143/08-Prevedenie GPč.32324642-211/2007
Titul nadobudnutia	R-146/08-Prevedenie GPč.32324642-215/2007
Titul nadobudnutia	R-540/08-prevedenie GPč.36242624-5/2008
Titul nadobudnutia	V-3632/08-zámenná zmluva právopl.dňa 28.05.2008
Titul nadobudnutia	R-335/08-Rozhodnutie PÚ č.D/2008/00769-6
Titul nadobudnutia	R-975/08-Prevedenie GPč.32324642-187/2008 v.z.2402/08
Titul nadobudnutia	R-977/08-prevedenie GPč.32324642-144/2008
Titul nadobudnutia	R-1025/08-prevedenie GPč.32324642-173/2006
Titul nadobudnutia	Z-6083/08-rozhodnutie o urč.súp.čísia,prevedenie GPč.32324642-225/2008
Titul nadobudnutia	V-7106/08-Zámenna zmluva právopl.dňa 12.11.2008
Titul nadobudnutia	R-1672/08-Prevedenie GPč.3502/934-200/2008
Titul nadobudnutia	R-1673/08-Prevedenie GPč.3502/934-202/2008
Titul nadobudnutia	R-1674/08-Prevedenie GPč.3502/934-201/2008
Titul nadobudnutia	R-19/09-Prevedenie GPč.3502/934-203/2008
Titul nadobudnutia	R-18/09-Prevedenie GPč.32324642-048/2007
Titul nadobudnutia	R-20/09-prevedenie GPč.35021934-204/2008
Titul nadobudnutia	R-21/09-Prevedenie GPč.3502/934-205/2008
Titul nadobudnutia	R-16/09-Prevedenie GPč.32324642-297/2008
Titul nadobudnutia	R-22/09-Prevedenie GPč.3502934-219/2008
Titul nadobudnutia	R-23/09-Prevedenie GPč.3502/934-227/2008
Titul nadobudnutia	Rozh. o určení súp. čísla pod č. 32/09, Z-1259/09 - 546/09
Titul nadobudnutia	Z-3617/08-čiastočné prevedenie GPč.107/2008
Titul nadobudnutia	R-206/09-Prevedenie GPč.32324642-315/2008
Titul nadobudnutia	R-204/09-Prevedenie GPč.32324642-313/2008
Titul nadobudnutia	R-209/09-Prevedenie GPč.32324642-317/2008
Titul nadobudnutia	R-210/09-Prevedenie GPč.32324642-318/2008
Titul nadobudnutia	Z-1303/09-Rozhodnutie o urč.súp.čísia,prevedenie GPč.19/08
Titul nadobudnutia	R-469/09-Prevedenie GPč.3502/934-26/09
Titul nadobudnutia	R-470/09-Prevedenie GPč.3502/934-31/09
Titul nadobudnutia	R-471/09-Prevedenie GPč.3502/934-23/09
Titul nadobudnutia	R-472/09-Prevedenie GPč.3502/934-24/09
Titul nadobudnutia	R-473/09-Prevedenie GPč.35021934-25/09
Titul nadobudnutia	R-476/09-Prevedenie GPč.32324642-012/2009
Titul nadobudnutia	R-475/09-Prevedenie GPč.32324642-130/2007
Titul nadobudnutia	R-474/09-Prevedenie Gpč.32324642-143/2008
Titul nadobudnutia	V-3058/09-Kúpna zmluva právopl.dňa 06.08.2009 (v.z.1581/09)

Por. číslo Príezvisko, meno (názov), rodné priezvisko, dátum narodenia, rodné číslo (IČO) a Spoluovlastnícky podiel miesto trvalého pobytu (sídlo) vlastníka

IČO :

Titul nadobudnutia	Prevedenie GP č. 32324642-101/2009 zo dňa 19.6.2009, R-667/09
Titul nadobudnutia	Prevedenie GP č. 35021934-124/09 zo dňa 12.8.2009, R-810/09
Titul nadobudnutia	R-670/09-Prevedenie GPč.32324642-097/2009
Titul nadobudnutia	R-695/09-Prevedenie GPč.32324642-013/2009
Titul nadobudnutia	R-696/09-Prevedenie GPč.32328435-247/08
Titul nadobudnutia	R-880/09-Prevedenie GPč.136/2007
Titul nadobudnutia	R-927/09-Prevedenie GPč.35021934-74/09
Titul nadobudnutia	R-928/09-Prevedenie GPč.198/2009
Titul nadobudnutia	V 8628/08 Záložná zmluva právoplatná dňa 20.10.2009- 2016/09
Titul nadobudnutia	V-5549/09-Kúpna zmluva právoplatná dňa 21.12.2009
Titul nadobudnutia	V-5503/09-Kúpna zmluva právoplatná dňa 12.01.2009
Titul nadobudnutia	Z-3208/09-Rozhodnutie o urč.súp.čísle
Titul nadobudnutia	Z-6207/09-Rozhodnutie o urč.súp.čísle-v.z.105/10
Titul nadobudnutia	R-1442/09-Pravdenie GPč.35021934-161/09
Titul nadobudnutia	V-1073/10-Zámenná zmluva právoplatná dňa 26.04.2010
Titul nadobudnutia	R-216/10-Prevedenie GPč.244/2009
Titul nadobudnutia	R-239/10-Rozhodnutie D/2010/00625-3,prevedenie GPč.36 899 844-80/08
Titul nadobudnutia	prevedenie GPč.35021934-23/2010 pri zápise V-2059/10 v.z.1078/10
Titul nadobudnutia	R-446/10-Prevedenie GPč.318/09
Titul nadobudnutia	Prevedenie GPč.30079918-34/09 pri zápise V-3323/10
Titul nadobudnutia	Prevedenie GPč.33472602-52/10 pri zápise V-3369/10
Titul nadobudnutia	Prevedenie GPč.32324642-063/2010 pri zápise V-3429/10 v.z.1753/10
Titul nadobudnutia	R-586/10-Prevedenie GPč.105/2010
Titul nadobudnutia	V-4250/10-Zmluva o prevode vlastníckeho práva k nehnuteľnostiam,miestnej komunikácii a k inžinierskej stavbe verejného osvetlenia,právoplatná dňa 13.10.2010
Titul nadobudnutia	Prevedenie GP č. 43466559-22/2010 pri zápise V-4389/10 - vz. 2148/10
Titul nadobudnutia	Z-6720/10-rozhodnutie o urč.súp.čísle,prevedenie GPč.35021934-138/10
Titul nadobudnutia	Z-6721/10-rozhodnutie o urč.súp.čísle,prevedenie GPč.35021934-58/09 - vz. 2332/10
Titul nadobudnutia	Prevedenie GPč.32324642-163/2009 pri zápise V-4986/10 v.z.2364/10
Titul nadobudnutia	V-5734/10-Zmluva o prevode vlastníckeho práva k nehn.,právoplatná dňa 15.12.2010
Titul nadobudnutia	Z-7405/10-Výmaz záj.práva na V-254/09
Titul nadobudnutia	V-5997/10-Kúpna zmluva právoplatná dňa 20.01.2011
Titul nadobudnutia	R-52/11-Zmena v užívaní stavby
Titul nadobudnutia	V-5201/10-Zámenná zmluva právoplatná dňa 07.02.2011,prevedenie GPč.32324642-089/2010
Titul nadobudnutia	V-6179/10-Záložná zmluva právoplatná dňa 10.02.2011
Titul nadobudnutia	V 5354/10 Kúpna zmluva právoplatná dňa 10.03.2011, pozemok registra 'C' KN parc.č. 3409/1- 530/11
Titul nadobudnutia	Prevedenie GPč.32324642-054/2009 pri zápise V-1615/11 v.z.1039/11
Titul nadobudnutia	V-2150/11-Zmluva o zriadení vecného bremena,právoplatná dňa 16.06.2011
Titul nadobudnutia	Prevedenie GPč.071/2011 pri zápise V-4830/11 v.z.2192/11
Titul nadobudnutia	Prevedenie GP č. 36717568-235/09, R-479/11 - 2522/11
Titul nadobudnutia	Prevedenie GP č. 36717568-276/10, R-490/11 - 2523/11
Titul nadobudnutia	Prevedenie GP č. 36717568-272/10, R-487/11 - 2527/11
Titul nadobudnutia	Prevedenie GP č. 36717568-273/10, R-488/11 - 2531/11
Titul nadobudnutia	Prevedenie GP č. 36717568-271, R-486/11 - 2532/11
Titul nadobudnutia	Prevedenie GP č. 36717568-270/10, R-485/11 - 2534/11
Titul nadobudnutia	Prevedenie GP č. 36717568-289/10, R-484/11 - 2536/11
Titul nadobudnutia	Prevedenie GP č. 36717568-194/10, R-483/11 - 2540/11
Titul nadobudnutia	Prevedenie GP č. 36717568-172/10, R-482/11 - 2543/11
Titul nadobudnutia	Prevedenie GP č. 36717568-069/10, R-492/11 - 2544/11
Titul nadobudnutia	Prevedenie GP č. 36717568-266/10, R-489/11 - 2568/11
Titul nadobudnutia	Prevedenie GP č. 36717568-267/10, R-491/11 - 2569/11
Titul nadobudnutia	Prevedenie GP č. 36717568-268/10, R-493/11 - 2570/11
Titul nadobudnutia	Prevedenie GP č. 36717568-293/10, R-494/11 - 2571/11
Titul nadobudnutia	Prevedenie GP č. 36717568-343/10, R-495/11 - 2572/11
Titul nadobudnutia	Prevedenie GP č. 36717568-344/10, R-496/11 - 2573/11
Titul nadobudnutia	Prevedenie GP č. 43466559-75/11, R-630/11 - 2574/11
Titul nadobudnutia	Prevedenie GPč.360/2011 pri zápise Z-7903/11 v.z.2699/11
Titul nadobudnutia	Z-6111/11-Zápis vecného bremena, prevedenie GPč.33/2011 v.z.93/12
Titul nadobudnutia	Z-7350/11-Zápis vecného bremena
Titul nadobudnutia	R-210/12 prevedenie GP č. 32324642-023/2012 - 568/12

Por. číslo Priezvisko, meno (názov), rodné priezvisko, dátum narodenia, rodné číslo (IČO) a Spoluovlastnícky podiel
miesto trvalého pobytu (sídlo) vlastníka

IČO :

Titul nadobudnutia	Z-1863/12 prevedenie GP č. 32324642-010/2012 - 645/12
Titul nadobudnutia	V-708/12 prevedenie GP č. 33737398-35/2010 - 666/12
Titul nadobudnutia	Prevedenie GPč.32324642-009/2011 pri zápise V-1147/12 v.z.866/12
Titul nadobudnutia	Prevedenie GPč.162/09 pri zápise V-2266/12 v.z.988/12
Titul nadobudnutia	R-443/12-Prevedenie GPč.32324642-147/2011
Titul nadobudnutia	Prevedenie GPč.33472602-83/11 pri zápise V-2574/12 v.z.1453/12
Titul nadobudnutia	R-551/12-Prevedenie GPč.32324642-156/2011
Titul nadobudnutia	V-3883/12-Kúpna zmluva právopl.dňa 28.08.2012
Titul nadobudnutia	Prevedenie GPč.32324642-047/2012 pri zápise V-4018/12 -2012/12
Titul nadobudnutia	Z-6566/12-Rozhodnutie o urč.súp.čísla
Titul nadobudnutia	R-870/12-Prevedenie GPč.32324642-040/2012
Titul nadobudnutia	V-6910/12-Zmluva o zriadení vecného bremena,vklad povolený dňa 12.12.2012
Titul nadobudnutia	V-7056/12-Zmluva o zriadení vecného bremena,vklad povolený dňa 17.12.2012
Titul nadobudnutia	R-938/12-Prevedenie GPč.46610910-59/2012
Titul nadobudnutia	R-961/12-Prevedenie GPč.46610910-69/2012
Titul nadobudnutia	R 62/13 Prevedenie GP č.18024335-160/2012- č.z.165/13
Titul nadobudnutia	R 63/13 Prevedenie GP č.18024335-161/2012- č.z.167/13
Titul nadobudnutia	R 64/13 Prevedenie GP č.18024335-174/2012- č.z.168/13
Titul nadobudnutia	R-66/13 Prevedenie GP č. 18024335-162/2012 - č.z. 171/12
Titul nadobudnutia	R-70/13 Prevedenie GP č. 18024335-165/2012 - č.z. 173/13
Titul nadobudnutia	R 68/13 Prevedenie GP č.18024335-163/2012- č.z.174/13
Titul nadobudnutia	R-71/13 Pravedenie GP č. 18024335-178/2012 - č.z. 175/13
Titul nadobudnutia	R-72/13 Prevedenie GP č. 18024335-166/2012 - č.z. 176/13
Titul nadobudnutia	R-73/13 Prevedenie GP č. 18024335-179/2012 - č.z. 178/13
Titul nadobudnutia	R-74/13 Prevedenie GP č. 18024335-167/2012 - č.z. 179/13
Titul nadobudnutia	R-75/13 Prevedenie GP č. 18024335-169/2012 - č.z. 181/13
Titul nadobudnutia	R-76/13 Prevedenie GP č. 18024335-180/2012 - č.z. 182/13
Titul nadobudnutia	R-77/13 Prevedenie GP č. 18024335-170/2012 - č.z. 184/13
Titul nadobudnutia	R-79/13 Prevedenie GP č. 18024335-171/2012 - č.z. 185/13
Titul nadobudnutia	R-81/13 Prevedenie GP č. 18024335-173/2012 - č.z. 186/13
Titul nadobudnutia	R-69/13 Prevedenie GP č. 18024335-177/2012 - č.z. 196/13
Titul nadobudnutia	Prevedenie Gpč.36717568-368/2012 pri zápise V-7236/12 -200/13
Titul nadobudnutia	Prevedenie Gpč.18024335-164/2012 a Gpč.18024335-168/2012 pri zápise V-7254/12 -376/13
Titul nadobudnutia	Z-1519/13-zápis stavby bez súp.čísla
Titul nadobudnutia	Prevedenie Gpč.46610910-104/2012 a Gpč.10-105/2012 pri zápise V-1730/13 -č.z.1156/13
Titul nadobudnutia	Prevedenie Gpč.31321704/246-17/2013 pri zápise Z-2931/13 -č.z.1163/13
Titul nadobudnutia	Prevedenie Gpč.46610910-74/2012 pri zápise V-1875/13 -č.z.1202/13
Titul nadobudnutia	R-418/13-Rozhodnutie PÚ -13/403-3/2618/BRO (vyhlásenie národnej kultúrnej pamiatky)
Titul nadobudnutia	Prevedenie Gpč.31321704/246-55/2013 pri zápise Z-5500/13 -č.z.2165/13
Titul nadobudnutia	V-5351/13-Zmluva o zriadení vecného bremena,vklad povolený dňa 15.10.2013,prev.Gpč.46610910-061/2012
Titul nadobudnutia	R-1022/13-Prevedenie Gpč.11852348-27/2013
Titul nadobudnutia	V-7046/13-Kúpna zmluva,vklad povolený dňa 26.11.2013
Titul nadobudnutia	V-6839/13-Zámenná zmluva,vklad povolený dňa 17.12.2013,prev.gp.č.46610910-87/2013
Titul nadobudnutia	V-6838/13-Kúpna zmluva,vklad povolený dňa 19.12.2013
Titul nadobudnutia	Z-489/14-Rozhodnutie o urč.súp.čísla
Titul nadobudnutia	V 521/14 Zmluva o zriadení vecného bremena vklad povolený dňa 25.02.2014 -č.z.613/14
Titul nadobudnutia	R-577/14-Prevedenie Gpč.35021934-247/2013
Titul nadobudnutia	R-694/14-Prevedenie Gpč.46610910-60/2014 -č.z.1839/14
Titul nadobudnutia	Prevedenie Gpč.35021934-65/2014 pri zápise V-5067/14 -č.z.2650/10
Titul nadobudnutia	Prevedenie gp.č.33472602-181/13 pri zápise V-5246/14 -č.z.2726/14
Titul nadobudnutia	R-914/14-Prevedenie Gpč.33472602-69/2014 -č.z.3166/14
Titul nadobudnutia	Prevedenie Gpč.36717568-1042/2014 pri zápise V-7193/14 -č.z.3620/14
Titul nadobudnutia	V-7231/14-Kúpna zmluva,vklad povolený dňa 05.11.2014 -č.z.3655/14
Titul nadobudnutia	V-7387/14-Zmluva o zriadení vecného bremena,vklad povolený dňa 11.11.2014 , prev.Gpč.36717568-1053/2014-č.z.3773/14
Titul nadobudnutia	R-1145/14 -Prevedenie Gpč.46610910-11/2014 -č.z.4170/14
Titul nadobudnutia	R-1146/14-Prevedenie Gpč.36717568-1059/2013-č.z.4171/14
Titul nadobudnutia	R-1136/14-Prevedenie Gpč.36717568-179/2011-č.z.4172/14
Titul nadobudnutia	R-1137/14-Prevedenie Gpč.36717568-181/2011-č.z.4173/14
Titul nadobudnutia	R-1138/14-Prevedenie Gpč.36717568-186/2011-č.z.4174/14

Por. číslo Príezvisko, meno (názov), rodné priezvisko, dátum narodenia, rodné číslo (IČO) a Spoluovlastnícky podiel miesto trvalého pobytu (sídlo) vlastníka

IČO :

Titul nadobudnutia	R-1139/14-Prevedenie Gpč.36717568-185/2011-č.z.4175/14
Titul nadobudnutia	R-1140/14- prevedenie Gpč.36717568-1057/2013 -č.z.4186/14
Titul nadobudnutia	R-1141/14-prevedenie Gpč.36717568-1060/13 -č.z.4191/14
Titul nadobudnutia	R-1398/14-Prevedenie Gpč.46610910-92/2014 -č.z.4292/14
Titul nadobudnutia	Z-9668/14-zápis vecného bremena,Gpč.45961581-129/14-č.z.177/15
Titul nadobudnutia	R-1384/14-Prevedenie GPč.36717568-1070/2014 -č.z.434/15
Titul nadobudnutia	R-1385/14-prevedenie GPč.32328435-181/13 -č.z.443/15
Titul nadobudnutia	R-1386/14-Prevedenie Gpč.36717568-1069/14 -č.z.443/15
Titul nadobudnutia	R-1387/14-Prevedenie Gpč.36717568-183/2011-č.z.444/15
Titul nadobudnutia	Prevedenie GPč.33472602-21/11 pri zápise V-444/15 -č.z.523/15
Titul nadobudnutia	Z-1377/15-Rozhodnutie o urč.súp.čísle -č.z.595/15
Titul nadobudnutia	Prevedenie Gpč.36717568-1063/14 pri zápise V-246/15 -č.z.600/15
Titul nadobudnutia	R-176/15 Prevedenie GP č. 36717568-1002/2015 - č.z. 1284/15
Titul nadobudnutia	R-177/15 Prevedenie GP č. 36717568-1003/2015 - č.z. 1285/15
Titul nadobudnutia	R-178/15 Prevedenie GP č. 36717568-1004/2015 - č.z. 1286/15
Titul nadobudnutia	R-179/15 Prevedenie GP č. 36717568-1005/2015 - č.z. 1287/15
Titul nadobudnutia	R-181/15 Prevedenie GP č. 36717568-1007/2015 - č.z. 1289/15
Titul nadobudnutia	Prevedenie GPč.36717568-1013/2015 pri zápise V-3042/15 -č.z.1685/15
Titul nadobudnutia	R-513/15-Prevedenie GPč.33737398-05/2015 -č.z.1757/15
Titul nadobudnutia	R-515/15-Prevedenie GPč.46610910-71/2014 -č.z.2082/15
Titul nadobudnutia	R-514/15-Prevedenie Gpč.46610910-80/2014 -č.z.2083/15
Titul nadobudnutia	R-516/15-Prevedenie Gpč.46610910-81/2014-č.z.2084/15
Titul nadobudnutia	Prevedenie Gpč.33472602-56/15 -pri zápise V-4475/15 -č.z.2815/15
Titul nadobudnutia	Prevedenie GPč.36717568-1029/2015 pri zápise V-5420/15 -č.z.3048/15
Titul nadobudnutia	V-5777/15-Zmluva o zriadení vecného bremena,vklad povolený dňa 06.10.2015-č.z.3240/15
Titul nadobudnutia	R-1111/15-Prevedenie Gpč.36717568-1061/15 -č.z.3344/15
Titul nadobudnutia	V-35/16-Zmluva o zriadení vecného bremena,vklad povolený dňa 20.01.2016,prev. GPč.32313993-1077/2015 -č.z.258/16
Titul nadobudnutia	Z-1036/16-Oznámenie o zrušení súp.čísle 4747 -č.z.485/16
Titul nadobudnutia	Z-1037/16-Oznámenie o zrušení súp.čísle 4748 -č.z.486/16
Titul nadobudnutia	V-317/16-Zámenná zmluva,vklad povolený dňa 12.02.2016,prev.Gpč.33472602-76/15 - č.z.500/16
Titul nadobudnutia	V-1497/16-Zámenná zmluva,vklad povolený dňa 15.03.2016 -č.z.830/16
Titul nadobudnutia	Z-1999/16-Protokol č.04710/2015-UVOP-U00109/15.00 -č.z.831/16
Titul nadobudnutia	V-1389/16-Zmluva o zriadení vecných bremien a prevzatí záväzku,vklad povolený dňa 04.04.2016 , prevedenie Gpč.36717568-1029/2015 -č.z.1054/16
Titul nadobudnutia	Prevedenie Gpč.32328435-226/15 pri zápise V-1499/16 -č.z.1082/16
Titul nadobudnutia	V-1897/16-Zmluva o zriadení vecného bremena,vklad povolený dňa 19.04.2016 -č.z.1264/16
Titul nadobudnutia	V-1891/16-Kúpna zmluva,vklad povolený dňa 20.04.2016 -č.z.1291/16
Titul nadobudnutia	V-1892/16-Kúpna zmluva,vklad povolený dňa 20.04.2016,prev.Gpč.46610910-84/2015- č.z.1298/16
Titul nadobudnutia	V-1893/16-Kúpna zmluva,vklad povolený dňa 20.04.2016-č.z.1300/16
Titul nadobudnutia	V-1894/16-Kúpna zmluva,vklad povolený dňa 20.04.2016 -č.z.1301/16
Titul nadobudnutia	V-1895/16-Kúpna zmluva,vklad povolený dňa 20.04.2016-č.z.1302/16
Titul nadobudnutia	V-1896/16-Kúpna zmluva,vklad povolený dňa 20.04.2016, prev.Gpč.46610910-83/2015 - č.z.1304/16
Titul nadobudnutia	V-2008/16-Kúpna zmluva,vklad povolený dňa 27.04.2016,prev.Gpč.46610910-82/2015 - č.z.1385/16
Titul nadobudnutia	V-2009/16-Kúpna zmluva,vklad povolený dňa 27.04.2016-č.z.1387/16
Titul nadobudnutia	V-2010/16-Kúpna zmluva,vklad povolený dňa 27.04.2016-č.z.1388/16
Titul nadobudnutia	V-2834/16-Zmluva o zriadení vecného bremena,vklad povolený dňa 27.05.2016, prev.Gpč.35021934-190/15 -č.z.1735/16
Titul nadobudnutia	Prevedenie Gpč.32313993-1011/2016 pri zápise V-3014/16 -č.z.1806/16
Titul nadobudnutia	Člastočné prevedenie Gpč.30079900-3/2016 pri zápise V-3137/16 -č.z.1887/16
Titul nadobudnutia	R-1588/16-Prevedenie Gpč.46610910-27/2014 -č.z.2364/16
Titul nadobudnutia	Prevedenie Gpč.46610910-28/2016-pri zápise V-6406/16 -č.z.3395/16
Titul nadobudnutia	V-7532/16 Zmluva o zriadení vecného bremena vklad povolený dňa 28.10.2016, GP č. 35021934-171/2016 - č. z. 3421/16
Titul nadobudnutia	Prevedenie Gpč.36717568-1030/2016 pri zápise V-7409/16 -č.z.3624/16
Titul nadobudnutia	Prevedenie Gpč.45697337-61/2015 pri zápise V-7704/16 -č.z.3709/16
Titul nadobudnutia	V-7408/16-Kúpna zmluva,vklad povolený dňa 25.11.2016, prev.Gpč.46610910-29/2016- č.z.3747/16
Titul nadobudnutia	Z-8708/16-Oznámenie o zrušení súp.čísle -č.z.3782/16

Por. číslo Priezvisko, meno (názov), rodné priezvisko, dátum narodenia, rodné číslo (IČO) a Spoluvlastnícky podiel miesto trvalého pobytu (sídlo) vlastníka

IČO :

Titul nadobudnutia	Z-8707/16-Oznámenie o zruš. súp.čísla -č.z.3783/16
Titul nadobudnutia	V-7992/16-Kúpna zmluva,vklad povolený dňa 06.12.2016 -č.z.3993/16
Titul nadobudnutia	V-7994/16-Zmluva o zriadení vecného bremena,vklad povolený dňa 12.12.2016, prev.Gpč.32313993-1038/2016 -č.z.4080/16
Titul nadobudnutia	Prevedenie Gp.č.46145443-89/2016-pri zápise V-8118/16-č.z.4084/16
Titul nadobudnutia	Z-146/17-Oznámenie o urč. súp.čísla -č.z.148/17
Titul nadobudnutia	Z-147/17-Oznámenie o urč. súp.čísla -č.z.149/17
Titul nadobudnutia	Z-148/17-Oznámenie o urč.súp.čísla -č.z.150/17
Titul nadobudnutia	Z-10802/16-Prevedenie GPč.44269285-2/2016-č.z.366/17
Titul nadobudnutia	V-849/2017-Zmluva o zriadení vecného bremena,vklad poovlený dňa 13.03.2017, prev.Gpč.36539325-267/2016-č.z.880/17
Titul nadobudnutia	V-1738/2017-Zmluva o bezodplatnom prevode vlastn. pozemkov č.02753/2016-PKZO-K40028/16.00, vklad povolený dňa 29.03.2017 -č.z.1126/17
Titul nadobudnutia	Prev.gpč.46610910-79/2016 pri zápise V-1734/17 -č.z.1138/17
Titul nadobudnutia	R-521/17-Prevedenie Gpč.46610910-13/17 -č.z.1558/17
Titul nadobudnutia	Z-3965/17-Oznámenie o urč. súp.čísla, prevedenie Gpč.33737398-22/2016-č.z.1586/17
Titul nadobudnutia	R-365/17-Prevedenie Gpč.46610910-75/2016-č.z.1990/17
Titul nadobudnutia	Prevedenie Gpč.46145443-9/2017 pri zápise V-4616/17 -č.z.2229/17
Titul nadobudnutia	V-4614/17-Kúpna zmluva,vklad povolený dňa 12.07.2017,prevedenie Gpč.44269285-18/2017-č.z.2233/17
Titul nadobudnutia	Prevedenie Gpč.35021934-81/2017 pri zápise V-4795/17 -č.z.2311/17
Titul nadobudnutia	R-812/17-Prevedenie Gpč.46610910-56/2017-č.z.2335/17
Titul nadobudnutia	R-813/17-Prevedenie Gpč.46610910-54/2017 -č.z.2336/17
Titul nadobudnutia	R-815/17-Prevedenie Gpč.46610910-53/2017 -č.z.2338/17
Titul nadobudnutia	R-816/17-Prevedenie Gpč.46610910-51/2017-č.z.2340/17
Titul nadobudnutia	V-5463/17-Kúpna zmluva,vklad poovlený dňa 16.08.2017, prev.Gpč.35021934-169/2017-č.z.2558/17
Titul nadobudnutia	V-5544/17-Zmluva o zriadení vecného bremena,vklad povolený dňa 21.08.2017-č.z.2597/17
Titul nadobudnutia	Prevedenie Gpč.46610910-103/2017 pri zápise V-5702/17-č.z.2637/17
Titul nadobudnutia	V-5705/17 -Zámenná zmluva,vklad povolený dňa 24.08.2017, Prevedenie Gpč.32313993-1014/2017-č.z.2638/17
Titul nadobudnutia	Prevedenie Gpč.36242624-53/2017 pri zápise V-5682/17-č.z.2651/17
Titul nadobudnutia	R-1013/17-Prevedenie Gpč.46610910-52/2017-č.z.2692/17
Titul nadobudnutia	Z-6218/17-Oznámenie o urč. súp.čísla, prev.Gpč.46610910-131/2017-č.z.2988/17
Titul nadobudnutia	R-1480/17-Zmena popisu stavby -č.z.3020/17
Titul nadobudnutia	V-6355/17-Zmluva o zriadení vecného bremena,vklad povolený dňa 09.10.2017, prev.Gpč.18024335-229/2013-č.z.3129/17
Titul nadobudnutia	V-7645/17-Zmluva o zriadení vecného bremena,vklad povolený dňa 14.11.2017, prev.Gpč.35021934-153/2017 -č.z.3468/17
Titul nadobudnutia	V-8997/2017 Zmluva o zriadení vecného bremena v prospech tretej osoby, vklad povolený dňa 15.01.2018 - č.z.144/2018
Titul nadobudnutia	V-9344/17-Zmluva o zriadení vecného bremena,vklad povolený dňa 31.01.2018,prev.gp.35021934-224/2017-č.z.334/18
Titul nadobudnutia	Prevedenie Gpč.46610910-157/2017 pri zápise V-210/18-č.z.437/18
Titul nadobudnutia	V-797/18-Zámenná zmluva,vklad povolený dňa 28.02.2018-č.z.670/18
Titul nadobudnutia	V-1926/18-Zámenná zmluva,vklad povolený dňa 20.03.2018-č.z.830 /18
Titul nadobudnutia	Prevedenie Gpč.35021934-87/2016 pri zápise V-389/18-č.z.832/18
Titul nadobudnutia	V-2053/18-Kúpna zmluva a zmluva o zriadení vecného bremena, vklad povolený dňa 22.03.2018, prev.Gpč.46610910-196/2017-č.z.862/18
Titul nadobudnutia	V-826/18-Zmluva o zriadení vecného bremena,vklad povolený dňa 28.03.2018,prev.Gp.35021934-215/2017 -č.z.936/18
Titul nadobudnutia	Prevedenie Gpč.33472802-77/17 pri zápise V-1922/18 -č.z.1001/18
Titul nadobudnutia	V-2465/18-Zmluva o zriadení vecného bremena,vklad povolený dňa 18.04.2018, prev.Gpč.35021934-262/2017 -č.z.1139/18
Titul nadobudnutia	Z-2979/18-Oznámenie o urč. súp.čísla, prev.Gpč.33737398-11/2018-č.z.1203/18
Titul nadobudnutia	V-2698/18-Zmluva o zriadení vecného bremena,vklad povolený dňa 10.05.2018-č.z.1373/18
Titul nadobudnutia	R-527/18-Prevedenie Gpč.46610910-187/2017-č.z.1608/18

Tituly nadobudnutia LV:

Z 2533/93 DELIMITACNY PROTOKOL.

V 1298/93 ZAMENNA ZMLUVA.

Z 1600/93 delimitacia .

Z 1813/93

z 3169/93 delimitacia fin./93-b

Z 3343/93 NAJOM BUDOVY NA PARC.C.2298/59.

Z 253/94 PREHLASENIE NA PARC.C.44/63,64,65

HOSP.ZMLUVA NA PC.1920/2-5,1920/7-11,A 1920/13-15

Z 2175/94 DELIMITACIA PC.12/9

LIST VL.3727

Z 2311/94 DELIMITACIA C.FIN./93-DEL-B NA PC.3849

Z 35/95 DELIMITACIA C.MAJ.2127/94

V 190/95 KUPA NA PC.2568/2

V 189/95 ZAMENNA ZMLUVA NA PC.1936/265,1936/266

z 1561/95 pkn.vl.c.613,na pc,3426/3

Z 1801/95 ROZHODNUTIE ZP-4-18/2832/94

Z 2533/95 DELIMITACIA NA PC.3134/42,3134/3-4

Z 3930/95 DELIT.PROT. NA PC.45-47

Z 3414/95 DELIT.PROT.NA PKN.VL.C.1678

Z4538/95 DELIMITACIA NA PC.3464/546,3464/547

V 33363/95 KUPNA ZMLUVA NA PC.3120/6,/3,/18

Z 216/96 DELIMITACIA NA PC.44/78,44/80,48/4

Z 125/96 ROZHODNUTIE ZP.-4-1/27/2462/95 NA PC.2559

Z 1441/96 DELIMITACIA NA PC.60

Z 2767/96 PREHLASENIE NA BUD.PC.2390/1

Z 2887/96 PREHLASENIE/BUD.PC.139/1/

V 1132/96 ZAMENNA ZMLUVA,V 1134/96 DAROVACIA ZMLUVA,V 1133/96 DAROVACIA ZMLUVA

R-50/96 ROZHODNUTIE NA PC.1818

'Z 2885/96 PREHLASENIE'

Z 2886/96 PREHLASENIE NA PC.138/1

Z 2888/96 PREHLASENIE NA OBCHOD PC.141

Z2972/96-DELIMITACIA

ilist vl. 4448

Z 5605/96 PREVED.GP.C.32324642-57/96

Z 5649/96 ROZHODNUTIE C.170/96

Z DODATOK K DELIMITACII/ NA PC.494/1/

Z 6144/96 PREVED.GP.C.Cs-15/94

Z 6492/96 PREVEDENIE GP.32324642-217/96

V 4027/96 KUPNA ZMLUVA NA A 309-326

V 63/97 KUPA NA PC.12/17-12/19

Z 675/97-PREVEDENIE GP.32328435-80/95

Z 1306/97 PREVEDENIE GP.C.32324642-14/97

Z 2378/97 ZAPIS VLAST.PRAV.,PKN.VL.C.947/na A475-A480/

Z 1733/97 DELIMITACIA NA PC.56/1

Z 240/05 Rozhodnutie č.3/2005

Z 992/05 prevedenie geom plán č. 32324642-133/2004

V 636/05 Zámenná zmluva

V 1215/05 Kúpna zmluva

Z-2455/06-rozhodnutie o urč.s.č.

R-335/06-rozhodnutie PÚ č.D/2006/00307-4

R-335/06-rozhodnutie PÚ č.D/2006/00307-4

List vlastníctva č.6631

R-518/06-prevedenie GPč.32324642-140/2006

R 396/07 prevedenie GP č. 32324642-70/07,ZPM č 3750 E -vzč.1132

V 3830/07 Kúpna zmluva

V 3891/07 Kúpna zmluva,právoplatná dňa 30.7.2007 -vzč. 1409/07

V 3241/07 Kúpna zmluva ,právoplatná dňa 30.7.2007,Prevedenie GPč. 35021934-43/07 ,ZPM č. 3710 E -vzč.1419/07

V 3381/07 Kúpna zmluva,právoplatná dňa 2.8.2007,prevedenie GPč. 11852348-38/06 ,ZPM č. 3571 -vzč. 1433/07

Z-2943/07-prevedenie GPč.6/2006

Z 5210/08 Prevedenie GPč. 36610941-23/08-2087/08

X 4/2017-Protokol o oprave chyby v kat. operáte-č.z. 590/17

X 110/2017-Rozhodnutie o oprave chyby v kat. operáte, právopl. dňa 25.09.2017-č.z. 3069/17

Z-2556/18-zápis zák.vecného bremena -č.z.1321/18

Z-3227/18-Zápis zák.vecného bremena -č.z.1555/18

Z-3225/18-Zápis zák.vecného bremena -č.z.1582/18

Z-3226/18-Zápis zák.zál.práva -č.z.1592/18

ČASŤ C: ĎARCHY

Por.č.:

V 191/95 KUPA NA PC.2568/3

Vecné bremeno podľa § 22 a nasl. Zákona č.79/1957 Zb. o výrobe, rozvoje a spotrebe elektriny (elektrizačný zákon) v spojení s § 96 ods. 4 zákona č.251/2012 Z.z. o energetike a o zmene a doplnení niektorých zákonov v prospech spoločnosti Západoslovenská distribučná,a.s., IČO:36 361 518, so sídlom Čulenova 6, 816 47, Bratislava podľa geom .plánu č.45 961 581 -127/14 na pozemku registra E KN s parcelným číslom 318/15 , týkajúce sa elektroenergetického zariadenia: 2x22 kV linka č.433 na trase Rz Dunajská Streda -Rz Sládkovičovo a č.434 na trase Rz Dunajská Streda -TS30 -Z-2429/15 -č.z.1727/15

- 1 Zákaz nakladania s nehnuteľnosťou-bytovými priestormi vo výmere 88 m2 v obyt.dome,sč.1214/predajňa Papierníctva/-zákaz scudzenia pre nájmu a zaťaženia ,okr.súd .Nc 373/99-P1-88/99
- 1 Záložné právo v prospech Štátneho fondu rozvoja bývania ,Bratislava 37,IČO:31749542 na obytný dom sč.2441 na parc.č.1919/121,V 1781/03.
- 1 Záložné právo v prospech Ministerstva výstavby a regionálneho rozvoja SR IČO: 31751067 so sídlom Špitálska 8, 816 44 Bratislava V 1544/05 na bytový dom - 87 b.j. na parcele číslo 1919/121 sč.2441- 661/05
- 1 Vecné bremeno-právo užívania v prospech ELBEVA ,a.s. IČO: 36252204 za účelom umiestnenia inžinierskych sietí slúžiacich pre obytný súbor Kertváros na parc.č. 3788/1,4033,1080 -V5793/05- ,R-424/06
- 1 Vecné bremeno zaťažujúce pozemok v k.ú. Dunajská Streda ,KN-C parc.č. 1940/1 zriadené v prospech pozemkov v k.ú. Dunajská Streda ,KN-C parc.č. 1942/5,1940/3 a 1934/5,spočívajúce v práve zriadenia,uloženia,vedenia a výstavby kanalizačnej prípojky,na povrchu,nad a pod povrchom zaťaženého pozemku a s tým súvisiacich terénnych úprav ,úprav pôdy a jej porastu,práva vstupu osobami a vjazdu technickými zariadeniami a dopravnými prostriedkami na zaťažený pozemok za účelom prevádzkovania,užívania,údržby,výmeny,zmien a opráv alebo odstránenia kanalizačnej prípojky a práva užívania prípojky v rozsahu znázornenom na geo.pláne č. 360 56 189-185/2007 a v súlade so Zmluvou o zriadení vecného bremena zo dňa 11.12.2007, podľa V 237/08 -vz.č.142/08
- 1 Vecné bremeno právo vstupu a prechodu cez pozemok parc.č.1919/85 ako peším sôsobom,tak aj dopravnými prostriedkami a stavebnými mechanizmami v prospech :VÁR-Elektro,s.r.o.,Pofná 891,IČO:31 449 816 -podľa V-3698/04 v.z.1544/04
- 1 List vlastníctva č.5636
- 1 Záložné právo na bytový dom 9 b.j. sociálne byty sč.5851 a na parc.č.3120/42 zast.plocha vo výmere 159 m2 v prospech Ministerstva výstavby a regionálneho rozvoja SR IČO: 31751067 so sídlom Prívevozská 2/B, 825 25 Bratislava 26 V 8628/08- 2016/09
- 1 Záložné právo na stavbu -adm.budova so súp.číslo 50 na parc.č.2373/2, na pozemky : registra C KN parc.č.2373/1,parc.č.2373/2,parc.č.2373/3, parc.č.2373/4,parc.č.2374 v prospech Československej obchodnej banky,a.s.,so sídlom Michalská 18,815 63 Bratislava,IČO:36 854 140 podľa V-6179/10 v.z.285/11
- 1 Vecné bremeno právo užívania a vstupu,prechodu a prejazdu peši,motorovými a nemotorovými dopravnými prostriedkami,strojmi a mechanizmami cez pozemok registra C KN parc.č.3409/4 zast.plochy a nádvoria o výmere 14280 m2 v prospech SCHINDLER ESKALÁTORY,s.r.o.,IČO:36250783,Kračanská cesta 49,929 01 Dunajská Streda podľa V-2150/11 v.z.1323/11
- 1 Vklad vecného bremena spočívajúceho -v práve trvalého uloženia, užívania a údržby vodovodnej a kanalizačnej prípojky a za týmto účelom právo vstupu a vjazdu na pozemky registra C KN parcelné číslo 1894/11, zastavané plochy a nádvoria o výmere 3 m2 a parcelné číslo 1894/21 zastavané plochy a nádvoria o výmere 7 m2,
-v práve trvalého uloženia, užívania a údržby prípojky vysokého napätia, a za týmto účelom právo vstupu a vjazdu na pozemky registra C KN parcelné číslo 1894/8, zastavané plochy a nádvoria o výmere 5 m2, parcelné číslo 1894/9, zastavané plochy a nádvoria o výmere 5 m2,parcelné číslo 1894/10, zastavané plochy a nádvoria o výmere 3 m2,
-v práve trvalého uloženia, užívania a údržby distribučného STL plynovodu a prípojky, a za týmto účelom právo vstupu a vjazdu na pozemky registra C KN parcelné číslo 1894/7, zastavané plochy a nádvoria o výmere 88 m2, parcelné číslo 1894/9, zastavané plochy a nádvoria o výmere 5 m2, parcelné číslo 1894/12, zastavané plochy a nádvoria o výmere 81 m2, parcelné číslo 1894/16, zastavané plochy a nádvoria o výmere 4 m2, parcelné číslo 1894/19, zastavané plochy a nádvoria o výmere 164 m2,
-v práve trvalého uloženia, užívania a údržby prípojky telekomunikačného vedenia, a za týmto účelom právo vstupu a vjazdu na pozemky registra C KN parcelné číslo 1894/15, zastavané plochy a nádvoria o výmere 31 m2, parcelné číslo 1894/16, zastavané plochy a nádvoria o výmere 4 m2, parcelné číslo 1894/17, zastavané plochy a nádvoria o výmere 2 m2,
-v práve trvalého vybudovania, užívania a údržby stavby cestného telesa, a za týmto účelom právo vstupu, vjazdu, prechodu a prejazdu na pozemky registra C KN parcelné číslo 1915/224, ostatné plochy o výmere 1220 m2, registra C KN parcelné číslo 1915/364, ostatné plochy o výmere 280 m2 v prospech každodobého vlastníka pozemkov registra C KN parc.č.1915/184, 1915/340, 1915/363 podľa V-3797/11 v.z.1923/11
- 1 Vecné bremeno v zmysle § 10 a § 36 Zákona č.656/2004 Z.z. zákona o energetike v platnom znení k pozemku registra C KN parc.č.3733 o výmere 4 638 m2 právo vstupu na uvedený pozemok v rozsahu nevyhnutnom na výkon povolenej činnosti v súlade geom.plánom č.33/2011 z dôvodu obmedzenia vlastníckeho práva k pozemkom vybudovaním elektroenergetických zariadení distribučnej sústavy, v prospech vlastníka tohto elektroenergetického zariadenia,spoločnosť ZSE Distribúcia,a.s.,so sídlom Čulenova č.6,816 47 Bratislava -Z- 6111/11 v.z.93/12
- 1 Vecné bremeno v zmysle § 10 a § 36 Zákona č.656/2004 Z.z. zákona o energetike v platnom znení k pozemku registra C KN parc.č.266/3, parc.č.266/4, parc.č.266/1 právo vstupu na uvedený pozemok v rozsahu nevyhnutnom na výkon povolenej činnosti v súlade geom.plánom č.146/2011 z dôvodu obmedzenia vlastníckeho práva k pozemkom vybudovaním elektroenergetických zariadení distribučnej sústavy, v prospech vlastníka tohto elektroenergetického zariadenia,spoločnosť ZSE Distribúcia,a.s.,so sídlom Čulenova č.6,816 47 Bratislava -Z-7350/11 v.z.186/12

- 1 Vecné bremeno právo užívania a právo vstupu, prechodu a prejazdu peši, motorovými a nemotorovými dopravnými prostriedkami, strojmi a mechanizmami cez pozemok registra C KN parc.č.3409/1, parc.č.3409/4, parc.č.3409/5, parc.č.3409/6 v prospech Werthelm, s.r.o., IČO:00683990, Kračanská cesta 49, 929 01, Dunajská Streda podľa V-6910/12 -2977/12
- 1 Vklad vecného bremena spočívajúceho v práve užívania a v práve vstupu, prechodu a prejazdu peši, motorovými a nemotorovými dopravnými prostriedkami, strojmi a mechanizmami cez pozemky parcely registra C KN parc.č.3409/1, parc.č.3409/5, parc.č.3409/6 v prospech SCHINDLER ESKALATORY, s.r.o. IČO: 36250783, Viedenská cesta 1, 929 01 Dunajská Streda podľa V-7056/12 -3039/12
- 1 Vecné bremeno spočívajúceho v práve uloženia, vedenia a výstavby splaškovej kanalizácie pod povrchom zaťaženého pozemku a s tým súvisiacich terénnych úprav, úprav pôdy a jej porastu, v práve vstupu a prechodu osobami a vjazdu a prejazdu technickými zariadeniami a dopravnými prostriedkami cez pozemok registra C KN parc.č.1940/32 za účelom prevádzkovania, užívania, údržby, výmeny, opráv a odstránenia splaškovej kanalizácie v prospech DRON-Nehnutelnosti, s.r.o., Budovateľská 5677/7A, 929 01 Dunajská Streda, IČO:36 242 136 v rozsahu celej dĺžky a šírky zaťažného pozemku podľa V-5351/13 -č.z.2757/13
- 1 Vecné bremeno práve zriadenia, uloženia, užívania, prevádzkovania, údržby, opravy, rekonštrukcie, modernizácie a vykonania akejkoľvek lnej stavebnej úpravy elektroenergetickej stavby na časť poz. parc.č. 1919/85 zast. pl. o vým 695 m2, parc.č. 1919/88, parc.č. 1919/107, v rozsahu vyznačenom v geom. pláne č. 35/2013; vstupu, prechodu a prejazdu peši, motorovými a nemotorovými dopravnými prostriedkami, strojmi a mechanizmami na celú zaťaženú nehnuteľnosť v prospech Západoslovenská distribučná, a.s., IČO: 36361518, Čulenova 6, 816 47 Bratislava, V 521/14 -č.z.613/14
- 1 Vklad vecného bremena spočívajúceho v práve trvalého uloženia, užívania a údržby vodovodnej a kanalizačnej prípojky, a za týmto účelom v práve vstupu a vjazdu k pozemkom registra C KN parc.č.1915/506, ostatná plocha o výmere 25 m2 v prospech každodobého vlastníka pozemkov registra C KN parc.č.1915/493, 1915/494, 1915/500 podľa V-7387/14 -č.z.3773/14
- 1 Vecné bremeno podľa § 22 a nasl. Zákona č.79/1957 Zb. o výrobe, rozvoje a spotrebe elektriny (elektrizačný zákon) v spojení s § 96 ods. 4 zákona č.251/2012 Z.z. o energetike a o zmene a doplnení niektorých zákonov v prospech spoločnosti Západoslovenská distribučná, a.s., IČO:36 361 518, so sídlom Čulenova 6, 816 47 Bratislava podľa geometrického plánu č.45 961 581 -129/14 na pozemku registra E KN s parcelným číslom 1791 týkajúce sa elektroenergetického zariadenia: 2x22 kV VN linka č.433 na trase Rz Dunajská Streda -Rz Sládkovičovo a č.434 na trase Rz Dunajská Streda -TS 30 -Z-9668/14 -č.z.177/15
- 1 Vecné bremeno 'IN REM' právo prechodu a prejazdu cez celý pozemok registra C KN parc.č.1620/54, ost.plocha o výmere 1195 m2 v prospech každodobého vlastníka pozemkov registra C KN parc.č.1620/51 a 1620/52 podľa V-5777/15 -č.z.3240/15
- 1 Vklad vecného bremena 'in personam' spočívajúceho v práve: uloženia a existencie inžinierskych sietí - plynárenských zariadení oprávneného z vecného bremena, ich ochranných a bezpečnostných pásiem, v práve ich údržby, prevádzky, opravy a rekonštrukcie a to v rozsahu vymedzenom geometrickým plánom č. 32313993-1077/2015, - spočívajúceho v práve: prechodu a prejazdu vozidiel oprávneného z vecného bremena za účelom údržby, prevádzky, opravy a rekonštrukcie inžinierskych sietí - plynárenských zariadení oprávneného z vecného bremena a to v rozsahu vymedzenom geometrickým plánom č. 32313993-1077/2015 cez pozemok registra C KN parc.č.1920/357, ost.plocha o výmere 655 m2 v prospech SPP-distribúcia, a.s., IČO:35910739, Mlynské nivy 44/B, 825 11, Bratislava podľa V-35/16 -č.z.258/16
- 1 Vklad vecného bremena 'in personam' spočívajúceho v práve zriadenia a uloženia elektroenergetického zariadenia, v práve užívania, prevádzkovania, údržby, opravy, úpravy, rekonštrukcie, modernizácie a akejkoľvek lnej stavebnej úpravy elektroenergetického zariadenia a jeho odstránenia a v práve vstupu, prechodu a prejazdu peši, motorovými a nemotorovými dopravnými prostriedkami, strojmi a mechanizmami oprávneným za účelom výkonu povolenej činnosti v rozsahu vyznačenom v geom.pláne č. 1029/2015 na pozemky registra C KN parc.č.1920/191, 1920/226, 1920/611, 1920/669 v prospech : Západoslovenská distribučná, a.s., IČO:36361518, Čulenova 6, 816 47 Bratislava podľa V-1389/16 -č.z.1054/16
- 1 Vecného bremeno 'in personam' právo uloženia inžinierskych sietí - plynárenských zariadení oprávneného z vecného bremena, ich ochranných a bezpečnostných pásiem, ich údržbu, prevádzku, opravu a rekonštrukciu a to v rozsahu vymedzenom geometrickým plánom č. 33472602-1/16 a právo prechodu a prejazdu vozidiel oprávneného z vecného bremena za účelom údržby, prevádzky, opravy a rekonštrukcie inžinierskych sietí - plynárenských zariadení oprávneného z vecného bremena, pričom toto oprávnenie sa vzťahuje len na časť zaťaženej nehnuteľnosti v rozsahu vyznačenom v geometrickom pláne č. 33472602-1/16 k nehnuteľnosti: pozemok registra C KN parc.č.3222/1 v prospech SPP-distribúcia, a.s., IČO:35910739, Mlynské nivy 44/b, 825 11 Bratislava podľa V-1897/16 -č.z.1264/16
- 1 Vklad vecného bremena spočívajúceho v práve zriadenia a uloženia elektroenergetických zariadení a v práve užívania, prevádzkovania, údržby, opravy, úpravy, rekonštrukcie, modernizácie a vykonania akýchkoľvek lnych stavebných úprav elektroenergetickej stavby vrátane jej odstránenia v rozsahu vyznačenom v geometrickom pláne č.41335996- 320-1/2015, v práve vstupu, prechodu a prejazdu peši, motorovými a nemotorovými prostriedkami, strojmi a mechanizmami cez pozemky registra C KN parc.č. 1886/292, 1886/293, 1886/331 v prospech : Západoslovenská distribučná, a.s., IČO:36361518, Čulenova 6, 816 47 Bratislava podľa V-6487/15 -č.z.3600/15, č.z.1291/16
- 1 Vklad vecného bremena spočívajúceho strieť na časti pozemku registra CKN parc.č. 1886/291, ostatná plocha o výmere 389m2 :
 - a) zriadenie a uloženie elektroenergetických zariadení
 - b) užívanie, prevádzkovanie, údržbu, opravy, úpravy, rekonštrukcie, modernizácie a akékoľvek iné stavebné úpravy elektroenergetických zariadení a ich odstránenie sa vzťahuje na časť zaťaženej nehnuteľnosti v rozsahu vyznačenom v geometrickom pláne č.41335996- 320-1/2015 zo dňa 27.07.2015
 - c) vstup, prechod a prejazd peši, motorovými a nemotorovými dopravnými prostriedkami, strojmi a mechanizmami oprávneným za účelom výkonu povolenej činnosti a činností uvedených v bode a) a b) sa vzťahuje na celú zaťaženú nehnuteľnosť, v prospech: Západoslovenská distribučná, a.s., IČO:36361518, Čulenova 6, 816 47 Bratislava V-7741/15 -č.z.4163/15, č.z.1291/16

- 1 Vecné bremeno IN REM právo prechodu a prejazdu, právo vedenie resp.bezplatného napojenia sa na existujúce, resp.neskôr vybudované inžinierske siete na pozemky registra C KN parc.č.1915/494 a parc.č.1915/500 v prospech každodobého vlastníka pozemkov registra C KN parc.č. 1915/453, 1915/454, 1915/534, 1915/538, 1915/540 podľa V-6927/13 -č.z.38/14,č.z.1385/16
- 1 Vecné bremeno spočívajúceho v práve trvalého umiestnenia,vybudovania,užívania a údržby stavby-cestného telesa miestnej komunikácie a napojenia cestného telesa miestnej komunikácie na existujúcu cestnú komunikáciu a v práve vstupu,prechodu pešo a vjazdu a prejazdu vozidlami a technickými zariadeniami na zaťažených pozemkoch registra C KN parc.č.1915/462 a parc.č.1915/463 v prospech každodobého vlastníka jeho nájomníkov,zákazníkov obchodných partnerov a verejnosti pozemkov registra C KN parc.č.1915/184, 1915/340, 1915/363 podľa V-4175/11 v.z.2097/11,č.z.1304/16
- 1 Vecné bremeno IN REM právo prechodu a prejazdu, právo vedenie resp.bezplatného napojenia sa na existujúce, resp.neskôr vybudované inžinierske siete na pozemky registra C KN parc.č.1915/494 a parc.č.1915/500 v prospech každodobého vlastníka pozemkov registra C KN parc.č. 1915/540 podľa V-6927/13 - č.z.38/14, č.z.1385/16
- 1 Vklad vecného bremena spočívajúceho strpieť na časti pozemku podľa geom.plánu č.35021934-190/2015 - pozemok registra C KN parc.č.3464/583, 3464/614, 3464/810, 3599/1, 3599/23 -
 - a.) zriadenie a uloženie elektroenergetických zariadení
 - b.) užívanie,prevádzkovanie,údržbu,opravy,úpravy,rekonštrukcie,modernizácie a akékoľvek iné stavebné úpravy elektroenergetického zariadenia a jeho odstránenie
 - c.)vstup, prechod a prejazd peši,motorovými a nemotorovými dopravnými prostriedkami,strojmi a mechanizmami oprávneným za účelom výkonu povolenej činnosti a činností uvedených v bode a) a b) v prospech : Západoslovenská distribučná,a.s., IČO:36361518, Čulenova 6, 81647 Bratislava podľa V-2834/16 - č.z.1735/16
- 1 Vecné bremeno ' in personam ' spočívajúce v povinnosti povinného strpieť na nehnuteľnostiach:
 - uloženie a existenciu inžinierskych sietí - plynárenských zariadení oprávneného z vecného bremena, ich ochranných a bezpečnostných pásiem, ich údržbu, prevádzku, opravu a rekonštrukciu a to v rozsahu vymedzenom geometrickým plánom č. 35021934-171/2016 na vyznačenie vecného bremena na priznanie práva uloženia inžinierskych sietí a
 - prechod a prejazd vozidlami oprávneného z vecného bremena za účelom údržby, prevádzky, opravy a rekonštrukcie inžinierskych sietí - plynárenských zariadení oprávneného z vecného bremena, pričom toto oprávnenie sa vzťahuje len na časť zaťaženej nehnuteľnosti v rozsahu vyznačenom v GP č. 35021934-171/2016 na vyznačenie vecného bremena na priznanie práva uloženia inžinierskych sietí k nehnuteľnosti: pozemok registra C KN parc. č. 671, zastavaná plocha a nádvorie o výmere 3481 m² v prospech: SPP-distribúcia, a.s., IČO: 35910739, Mlynské nivy 44/B, 82511 Bratislava, V-7532/16 - č.z. 3421/16
- 1 Vecné bremeno - právo prechodu pešo, osobným motorovým vozidlom resp. nákladným motorovým vozidlom max. hmotnosti do 7,5 ton cez parcely č.2820/71 podľa GP č.36899844-57/09 v prospech vlastníka parcely č.2820/15 V 1141/10- 530/10,č.z.3747/16
- 1 Vecné bremeno právo prechodu a prejazdu cez pozemky registra C KN parc.č. 2820/71, v prospech vlastníka pozemkov registra C KN parc.č.2820/14, a 2820/55 podľa V-4998/13 -č.z.2701/13,č.z.3747/16
- 1 Vecné bremeno IN REM právo prechodu a prejazdu pešo,motorovými vozidlami a inými dopravnými prostriedkami cez pozemky registra C KN parc.č.2820/71, v prospech vlastníka pozemku registra C KN parc.č.2820/65 podľa V-4999/13 -č.z.2702/13,č.z.3747/16
- 1 Vecné bremeno spočívajúceho v práve :zriadenia, uloženia,užívania,prevádzkovania,údržby,opravy,rekonštrukcie,odstránenia,modernizácie a akýchkoľvek iných stavebných úprav,elektroenergetickej stavby- 1kV prípojky pre PČS - na pozemkoch:parcely registra 'C' parc.č. 2820/71 a za týmto účelom právo vstupu,prechodu a prejazdu peši,motorovými a nemotorovými dopravnými prostriedkami,strojmi a mechanizmami cez tieto parcely oprávneným z vecného bremena a ním povereným osobám,všetko v prospech : EKOM PLUS,s.r.o., Kračanská cesta 785/41, 929 01 Dunajská Streda, IČO:32 236 403 podľa V-1624/14 -č.z.1438/14,č.z.3747/16
- 1 Vecné bremeno ' in rem ' právo prechodu a prejazdu cez pozemky registra C KN parc.č. 2820/71, v prospech každodobého vlastníka pozemku registra C KN parc.č.2820/81 podľa V-4241/14 -č.z.2389/14,č.z.3747/16
- 1 Vecné bremeno IN REM právo prechodu a prejazdu cez pozemky registra C KN parc.č. 2820/71, v prospech vlastníka pozemku registra C KN parc.č.2820/23 na základe V-6120/15 -č.z.3462/15,č.z.3747/16
- 1 Vecné bremeno 'IN REM' právo vstupu a prechodu peši a právo vstupu a prejazdu motorovými vozidlami cez pozemky registra C KN parc.č.2820/71 v prospech každodobého vlastníka pozemkov registra C KN parc.č.2820/99 a 2820/102 podľa V-584/16 -č.z.940/16,č.z.3747/16
- 1 Vklad vecného bremena 'in personam' do katastra nehnuteľností, spočívajúceho v práve:
 - a) zriadenia a uloženia elektroenergetického zariadenia,
 - b) užívania, prevádzkovania, údržby, opravy, úpravy, rekonštrukcie, modernizácie a akékoľvek iné stavebné úpravy elektroenergetického zariadenia a jeho odstránenia,
 - c) vstupu, prechodu a prejazdu peši, motorovými a nemotorovými dopravnými prostriedkami, strojmi a mechanizmami oprávneným za účelom výkonu povolenej činnosti a činností uvedených v bode a) a b), v celom rozsahu k nehnuteľnosti: Pozemok registra C KN parcelné číslo 1714/2, zastavaná plocha a nádvorie o výmere 102 m² podľa geometrického plánu č.32313993-1038/2016 v prospech :Západoslovenská distribučná, a.s., IČO 36361518, Čulenova 6, 81647 BRATISLAVA, SR -podľa V-7994/2016 -č.z.4080/16
- 1 Vklad vecného bremena ,spočívajúceho v práve:
 - a) zriadenia a uloženia elektroenergetických zariadení
 - b) užívania, prevádzkovania, údržby, opravy, úpravy, rekonštrukcie, modernizácie a akékoľvek iné stavebné úpravy elektroenergetickej stavby a jej odstránenie, a to v rozsahu vyznačenom v geometrickom pláne č. 35539325-267/16 k nehnuteľnostiam: pozemky registra C KN parc.č 50/1, 93, 151, 180 v prospech : Západoslovenská distribučná,a.s., IČO:36361518, Čulenova 6, 816 47, Bratislava podľa V-849/2017-č.z.880/17

- 1 Vklad vecného bremena spočívajúceho v práve zriadenia a uloženia elektroenergetických zariadení a v práve užívania, prevádzkovania, údržby, opravy, úpravy, rekonštrukcie, modernizácie a vykonania akýchkoľvek iných stavebných úprav elektroenergetickej stavby vrátane jej odstránenia v rozsahu vyznačenom v geometrickom pláne č.41335996-320-1/2015, v práve vstupu, prechodu a prejazdu peši, motorovými a nemotorovými prostriedkami, strojmi a mechanizmami cez pozemky registra C KN parc.č.1886/2, 1886/322, v prospech : Západoslovenská distribučná,a.s., IČO:36361518, Čulenova 6, 816 47 Bratislava podľa V-6487/15 - č.z.3600/15,č.z.1291/16,č.z.3483/16,č.z.3713/16,č.z.2233/17
- 1 Vecné bremeno 'In rem' právo prechodu pešo a prejazdu motorovými vozidlami cez pozemok registra C KN parc.č.1886/322, v prospech každodobých vlastníkov pozemkov registra C KN parc.č.1886/324, 1886/393, 1886/321,1886/394 roz.stavby na parc.č.1886/393 podľa V-7312/2016 -č.z.3551/16,č.z.3553/16,č.z.2233/17
- 1 Vecné bremeno 'In rem' právo prechodu pešo a prejazdu motorovými vozidlami cez pozemky registra C KN parc.č.1886/2, 1886/322, 1886/356 v prospech každodobého vlastníka pozemkov registra C KN parc.č.1886/287, 1886/295, 1886/296, 1886/297, 1886/298, 1886/299, 1886/300, 1886/301, 1886/302, 1886/303, 1886/304, 1886/309, 1886/332, 1886/333, 1886/334, 1886/335, 1886/337, 1886/338, 1886/339, 1886/340, 1886/341, 1886/342, 1886/352, 1886/354, 1886/355, 1886/357, 1886/358, 1886/359, 1886/361 podľa V-8728/2016 -č.z.204/17,č.z.2233/17
- 1 Vecné bremeno 'In rem' právo prechodu pešo a prejazdu motorovými vozidlami cez pozemok registra C KN parc.č.1886/2 prospech každodobého vlastníka pozemkov registra C KN parc.č.1886/310, 1886/311, 1886/312, 1886/313, 1886/314 podľa V-8728/2016 -č.z.204/17,č.z.1035/17,č.z.2233/17
- 1 Vklad vecného bremena spočívajúceho v povinnosti povinných z vecného bremena strieť:
 - a) zariadenie a uloženie elektroenergetických zariadení
 - b) užívanie, prevádzkovanie, údržbu, opravy, úpravy, rekonštrukcie, modernizácie a akékoľvek iné stavebné úpravy elektroenergetických zariadení a ich odstránenie
 - c) vstup, prechod a prejazd peši, motorovými a nemotorovými dopravnými prostriedkami, strojmi a mechanizmami oprávneným za účelom výkonu povolenej činnosti a činnosti uvedených v bode a) a b) k nehnuteľnosti pozemok registra C KN parc.č.1918/34 v prospech: Západoslovenská distribučná,a.s.IČO:36361518, Čulenova 6, 816 47, Bratislava podľa V-5544/17 -č.z.2597/17
- 1 Vecné bremeno 'In personam' právo strieť:
 - a) zariadenie a uloženie elektroenergetických zariadení
 - b) užívanie, prevádzkovanie, údržbu, opravy, úpravy, rekonštrukcie, modernizácie a akékoľvek iné stavebné úpravy elektroenergetických zariadení a ich odstránenie
 - c) vstup, prechod a prejazd peši, motorovými a nemotorovými dopravnými prostriedkami, strojmi a mechanizmami oprávneným za účelom výkonu povolenej činnosti a činnosti uvedených v bode a) a b) cez pozemky registra C KN parc.č.3786/6 a 3786/8 v prospech opráv.: Západoslovenská distribučná,a.s.IČO:36361518, Čulenova 6, 816 47, Bratislava podľa V-6355/17 -č.z.3129/17
- 1 Vklad vecného bremena spočívajúceho v práve zriadenia a uloženia elektroenergetických zariadení, a v práve užívania, prevádzkovania, údržby, opravy, úpravy, rekonštrukcie, modernizácie a akékoľvek iné stavebné úpravy elektroenergetických zariadení a ich odstránenie na časti zaťažených nehnuteľností v rozsahu vyznačenom v geometrickom pláne č. 35021934-153/2017 na pozemky registra C KN parc.č.1915/129, 1915/132, 1915/189, 1915/190 v prospech: Západoslovenská distribučná,a.s., IČO:36361518, Čulenova 6, 816 47, Bratislava podľa V-7645/17 -č.z.3488/17
- 1 Vecné bremeno 'In personam' spočívajúceho v práve zriadenia a uloženia elektroenergetických zariadení, v práve užívania, prevádzkovania, údržby, opravy, úpravy, rekonštrukcie, modernizácie a akýchkoľvek iných stavebných úprav elektroenergetických zariadení a ich odstránenia v rozsahu vyznačenom v geometrickom pláne č. 35021934-57/2017 na pozemok registra C KN parc. č. 1886/386 v prospech: Západoslovenská distribučná, a.s., IČO:36361518, Čulenova 6, 816 47, Bratislava, V-8997/2017 - č.z.144/2018
- 1 Vecné bremeno 'In personam' spočívajúceho v práve zriadenia a uloženia elektroenergetických zariadení, v práve užívania prevádzkovania, údržby, opravy, úpravy, rekonštrukcie, modernizácie a akýchkoľvek iných stavebných úprav elektroenergetických zariadení a ich odstránenia v rozsahu vyznačenom v geom.pláne č. 35021934-224/2017 cez pozemky registra C KN parc.č.2826/270, 2826/626 v prospech: Západoslovenská distribučná,a.s., IČO:36361518, Čulenova 6, 816 47, Bratislava podľa V-9344/17-č.z.334/18
- 1 Predkupné právo na pozemky registra C KN parc.č.1934/24, 1942/30, 1934/49, 1934/50, 1942/171, 1942/172 v prospech : TESCO STORES SR,a.s., IČO:31321828, Kamenné námestie 1/A, 815 61, Bratislava podľa V-2053/18 -č.z.862/18
- 1 Vklad vecného bremena spočívajúceho v povinnosti povinného ako vlastníka zaťaženej nehnuteľnosti strieť na časti zaťaženej nehnuteľností v rozsahu vyznačenom v geometrickom pláne č. 35021934-215/2017
 - a) zariadenie a uloženie elektroenergetických zariadení,
 - b) užívanie, prevádzkovanie, údržbu, opravy, úpravy, rekonštrukcie, modernizácie a akékoľvek iné stavebné úpravy elektroenergetických zariadení a ich odstránenie, cez pozemky registra C KN parc.č.2826/270, 2826/610 v prospech: Západoslovenská Distribučná,a.s., IČO:36361518, Čulenova 6, 816 47, Bratislava podľa V-826/18 - č.z.938/18
- 1 Vecné bremeno právo zriadenia a uloženia elektroenergetických zariadení,právo užívania,prevádzkovania, údržby,opravy,úpravy,rekonštrukcie,modernizácie a akékoľvek iné stavebné úpravy elektroenergetických zariadení a ich odstránenie v rozsahu vyznačenom v geom.pláne č.35021934-262/2017 cez pozemky registra C KN parc.č.1963/164, 1963/260, 2027/4, 2027/5, 2027/6 v prospech : Západoslovenská distribučná,a.s., IČO:36361518, Čulenova 6, 816 47 Bratislava podľa V-2484/2018 -č.z.1139/18
- 1 Vecné bremeno podľa § 22 a nasl. Zákona č. 79/1957 Zb. o výrobe,rozvoje a spotrebe elektriny (elektrizačný zákon) v spojení s § 98 ods. 4 zákona č. 251/2012 Z.z. o energetike a o zmene a doplnení niektorých zákonov v prospech spoločnosti Západoslovenská distribučná,a.s.,IČO:36 361 518 so sídlom Čulenova 6, 91647 Bratislava podľa geometrického plánu č. 45 961 581 -46/18 na pozemkoch a parcelným číslom registra C KN 2585/7, 2585/11, 2585/20, 2585/21, 3178, týkajúce sa elektroenergetického zariadenia: 1x22 kV VN linka č. 366 na trase Dunajská Streda-mesto -Z-2556/2018-č.z.1321/18,

- 1 Vecné bremeno 'in personam'právo zriadenia a uloženia elektroenergetických zariadení, právo užívania,prevádzkovania, údržby, opravy, úpravy,rekonštrukcie, modernizácie a akýchkoľvek iných stavebných úprav elektroenergetických zariadení a ich odstránenie v rozsahu vymedzenom v geom.pláne č. 36539325-284/17 na pozemky registra C KN parc.č.3463, 3464/805, 3464/808, 3464/809, 3464/851, 3464/852, 3464/853, 3464/854, 3464/855,3464/856, 3464/857, 3464/858, 3464/862, v prospech Západoslovenská distribučná,a.s., IČO:36361518, Čulenova 6, 816 47, Bratislava podľa V-2698/18 -č.z.1373/18
- 1 Vecné bremeno 'in personam'právo zriadenia a uloženia elektroenergetických zariadení, právo užívania,prevádzkovania, údržby, opravy, úpravy,rekonštrukcie, modernizácie a akýchkoľvek iných stavebných úprav elektroenergetických zariadení a ich odstránenie v rozsahu vymedzenom v geom.pláne č. 36539325-307/17 na pozemok registra C KN parc.č 3409/5 v prospech Západoslovenská distribučná,a.s., IČO:36361518, Čulenova 6, 816 47, Bratislava podľa V-2698/18 -č.z.1373/18
- 1 Vecné bremeno podľa § 11 ods. 1 písm.f) zákona č.251/2012 Z.z. o energetike v prospech spoločnosti SE 2010, a.s., so sídlom: Rajska 7, 811 08 Bratislava, IČO:44 787 618, podľa geom.plánu č.36717568-1012/2018 na pozemku reg. E KN parc.č.318/15 týkajúce sa elektroenergetického vedenia: 3x20-NA2XS(F)2Y 1x240/RM25 na trase R-VN 22 kV TS1 FVE-1 Blažov -ES 110/22 kV RZ Dunajská Streda -Z-3227/2018-č.z.1555/18
- 1 Vecné bremeno podľa § 11 ods. 1 písm.f) zákona č.251/2012 Z.z. o energetike v prospech spoločnosti N.O.S. Contraction,s.r.o. so sídlom: Roľníckej školy 1519, 945 25 Komárno, IČO:35 948 393, podľa geom.plánu č.36717568-1012/2018 na pozemku reg. E KN parc.č.318/15 týkajúce sa elektroenergetického vedenia: 3x20-NA2XS(F)2Y 1x240/RM25 na trase R-VN 22 kV TS1 FVE-2 Blažov -ES 110/22 kV RZ Dunajská Streda -Z-3225/2018-č.z.1582/18
- 1 Vecné bremeno podľa § 11 ods. 1 písm.f) zákona č.251/2012 Z.z. o energetike v prospech spoločnosti INDUSTRIAL ZONE KÚTNIKY ,a.s., so sídlom : Štúrova 1090/7, Dunajská Streda, 929 01, IČO: 36 241 083,podľa geom.plánu č.36717568-1012/2018 na pozemku reg. E KN parc.č.318/15 týkajúce sa elektroenergetického vedenia: 3x20-NA2XS(F)2Y 1x240/RM25 na trase R-VN 22 kV TS1 FVE-3 Blažov -ES 110/22 kV RZ Dunajská Streda -Z-3226/2018-č.z.1592/18

Iné údaje:

DOM NA PARC.C.2774/2 NIE JE VLAST.USPOR.
 LIST VL.3496
 LIST VL. 3561
 LIST VL.589
 LIST VL.3251
 LIST VL.3673
 LIST VL.3157
 LV-3719
 LIST VL.3559
 LIST VL.3805
 LIST VL.3431-
 LIST VL.3914
 LIST VL.3968
 LIST VL.3972
 LIST VL.3973
 LIST VL. 3977
 LIST VL. 3992
 LIST VL. 3995
 LIST VL. 4129
 LIST VL.C.3564,3572,3568,3577
 LIST VL. 4175
 LIST VL. 4183
 LIST VL. 45
 Z 4067/95 KVITANCIA NA ZAL.PRAV.C.05/210/94
 LIST VL.4222
 LIST VLASTNICTVA C 4224
 LIST VL. 4241
 LIST VL. 3218
 LIST VL. 1320
 LIST VL. 4363
 LIST VL.C.4416
 LIST VL. 4420
 Z3744/96-URCENE SUPISNEHO CISLA C.70/1996-1059/96
 Z4522/96-PREVEDENIE G.P. C.32328435-99/1996-1100/96
 LIST VLASTNICTVA C. 4440-1102/96
 LIST VLASTNICTVA C.4441-1103/96
 Z4209/96-PREVEDENIE GEOM.PLANU
 LIST VLASTNICTVA C.4442
 LIST VL. 4460
 LIST VL. 4352
 LIST VL. 4565
 LIST VLASTNICTVA C.4573

LIST VL. 4631
LIST VL. 4657- 372/97
LIST VLASTNICTVA C.4687
LV VL. 4694
LIST VL. 4698
LIST VL. 4744
LIST VL. 4755
LIST VL. 4762
LIST VL. 1
LIST VL. 4837
List vl. 4858
List vl. 4872
List vl.4923
List vl. 5019
List vl. 5026
Z4911/98-prevedenie gp. č. 32324642-187/98

- 1 List vl.5108
- 1 List vl. 5173
- 1 List vl. 5110
- 1 List.vl.3234
- 1 List vl. 5206
- 1 List vl. 5211
- 1 V 1384/99 Kúpna zmluva
- 1 List vl.5253
- 1 List vl. 4667
- 1 List vl. 3775,3670,3785,1323,3627,3652,3599,3638,3651,4318,5001,4800,5024,4617,
- 1 List vl. 5305
- 1 List vl. 1421
- 1 List vl. 1421
- 1 List vl.č.5423 (na parc.č.1920/515-517)
- 1 List vl. 1421
- 1 List vl. 4255
- 1 List vl. 5850
- 1 List vl. 5877
- 1 List vl. 5890
- 1 List vl. 5790
- 1 List vl. 5894
- 1 List vl. 5754
- 1 List vl. 5389
- 1 List vl. 5993
- 1 List vl. 2919
- 1 List vl.3113
- 1 List vl. 3343
- 1 List vl. 6057
- 1 P1-198/02 predbežné opatrenia na súd, zdržať sa konania ,smerujúceho k podaniu návrhu na vklad vlastníckého práva k nehnuteľnostiam,zakazuje akýmkoľvek spôsobom nakladať s nehnuteľnosťami,najmä akýmkoľvek spôsobom predmetné nehnuteľnosti zaťažiť,zriadiť vecné práva k cudzej veci a vykonať úkony smerujúce k zastaveniu predmetných nehnuteľností a to parcela č.44/116,44/118.
- 1 List vl.6139
- 1 list vl. 6148
- 1 List vl. 2450
- 1 List vl. 4751
- 1 List vl. 6278
- 1 List vl. 5027
- 1 LIST VL. 6435
- 1 List vl. 6530
- 1 List vl. 6576
- 1 List vl. 6614
- 1 Nájomná zmluva v prospech : Trnavský samosprávny kraj, Starohájska 10, 917 01 Trnava, IČO:37 836 901 zo dňa 26.03.2014 na dobu určitú ,a to na 15 rokov na pozemky registra C KN parc.č.2423 -zast.pl. o výmere 227m2, 2424/1- zast.pl. o výmere 1776m2, 2424/2- zast.pl. o výmere 458m2, 2426- zast.pl. o výmere 13m2, -N-32/14 - č.z.958/14
- 1 Vecné bremeno právo výstavby rozšírenia pozemnej komunikácie a s tým súvisiace právo realizácie preloženia existujúcich inžinierskych sietí a uloženia a vedenia nových inžinierskych sietí, ktorých preloženie alebo uloženie bude potrebné v súvislosti s rozšírením alebo na prevádzku pozemnej komunikácie vrátane s tým

súvisiacich terénnych úprav, úprav pôdy a jej porastu; v práve údržby, opráv, užívania, prevádzkovania a modernizácie pozemnej komunikácie a inžinierskych sietí; v práve vstupu, prechodu chodcov a vjazdu a prejazdu osobnými, nákladnými a inými motorovými a nemotorovými vozidlami, strojmi a mechanizmami za vyššie uvedeným účelom na pozemky registra C KN parc.č.1942/164, 1942/165, 1942/166,1942/167, 1934/13, 1942/17, 1942/65 v prospech každodobých vlastníkov pozemkov registra C KN parc.č.1934/24, 1942/30, 1934/49, 1934/50, 1942/171, 1942/172 podľa V-2053/18 -č.z.862/18

Poznámka:

Bez zápisu.

Vysvetlenie: údaje v ČASTI C:ĎARCHY bez uvedenia parcelného čísla alebo poradového čísla vlastníka alebo inej oprávnenej osoby sa týkajú všetkých nehnuteľností a všetkých vlastníkov a iných oprávnených osôb na liste vlastníctva.

**DORUČENKA
DOPORUČENÉ**

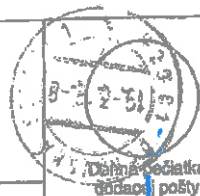
Odosielateľ

Mesto Dunajská Streda
Hlavná 50/16
929 01 Dunajská Streda

4390/714/2018/DS/023-SG

VÁROS

Postási főosztály

Dunajská pošta
Dunajská pošta12.3.2018
Dátum uloženia zásevky

Adresát

GBS TRADE, s.r.o.
Smetanov háj 282/5
92901 Dunajská StredaDE, s.r.o.
háj 282/5
Dunajská Streda12.3.2018
Dátum prevzatia písomnosti
Svojím podpisom prevzatá táto písomnosť

Váš list číslo/zo dňa

Naše číslo
4390/714/2018/DS/023-SGVyšavuje/linka
Štefan GálffyDunajská Streda
06. 03. 2018**Vec: Oznámenie**

Oznamujeme Vám, že Mestská rada Dunajská Streda na svojom zasadnutí dňa 13.02.2018, Uznesením číslo 547/2018/30:

A/ brala na vedomie

1.1 Informáciu spoločnosti COOP Jednota Dunajská Streda, spotrebné družstvo, Korzo Bélu Bartóka 790, 929 16 Dunajská Streda, IČO: 00168831, o späťvzati písomného súhlasu vydaného spoločnosťou GBS TRADE, s.r.o. k odkúpeniu pozemkov zo dňa 14.09.2016 a informáciu, že na rokovaní zástupcov oboch spoločností uskutočnenej dňa 31.01.2018 sa dohodli, že kúpu pozemkov nachádzajúcich sa okolo stavby súp. č. 282 budú riešiť spoločne.

1.2 List spoločnosti GBS TRADE, s.r.o., Smetanov háj 282, 929 01 Dunajská Streda, IČO: 36 227 226 – Reakcia na postup spotrebného družstva COOP jednota Dunajská Streda zo dňa 02.0.2018, v predloženom znení.

B/ vrátila späť

predložený návrh na znovuprejednanie odbornej komisii a to z dôvodu, že nebol podaný spoločný návrh na vlastníckoprávne vysporiadanie pozemkov okolo nákupného strediska na námestí Smetanov háj spolu s Jednotou SD Dunajská Streda.

V prípade Vášho záujmu o konzultáciu v tejto záležitosti nás môžete kontaktovať telefonicky na telefónnom čísle: +421918607331 alebo osobne na Mestskom úrade v Dunajskej Streda, číslo dverí 210.

S pozdravom.

V V

Ing. Zoltán Pápay
vedúci odboru finančného a evidencie
majetku



SAMOSPRÁVA MESTA DUNAJSKÁ STREDA
DUNASZERDAHELY VÁROS ÖNKORMÁNYZATA
Hlavná 50/16, 929 01 Dunajská Streda

Číslo: 30/7/2018

Dunajská Streda, dňa 15.02.2018

Zápisnica

z 30. zasadnutia Mestskej rady Dunajská Streda,
konaného dňa 13. februára 2018 vo veľkej zasedačke na Radnici v Dunajskej Strede

Prítomní:

podľa prezenčnej listiny:

- členovia MsR v počte 4 osôb
- primátor mesta
- hlavný kontrolór
- prednosta MsÚ
- vedúci odborov MsÚ

Primátor mesta, JUDr. Zoltán Hájos privítal členov mestskej rady, hlavného kontrolóra, prednostu a vedúcich zamestnancov Mestského úradu Dunajská Streda na začiatku 30. zasadnutia Mestskej rady Dunajská Streda.

Prijaté uznesenia:

k bodu č. 1. Schválenie programu 30. zasadnutia Mestskej rady Dunajská Streda.

Primátor mesta predniesol *Návrh na schválenie programu 30. zasadnutia Mestskej rady Dunajská Streda* v zmysle predloženého písomného materiálu a súčasne predniesol doplňujúci návrh a to doplnenie nového programového bodu za bod č. 25 "*Návrh na schválenie zaradenia Súkromnej školskej jedálne do siete škôl a školských zariadení Slovenskej republiky*" pod číslom bodu 26, ďalej navrhol, aby návrh na uznesenie programového bodu č. 5 „*Správa o výsledkoch kontrol ukončených v mesiacoch december 2017 až február 2018.*“ bol doplnený so správami o výsledku kontroly č. 2017/10 a 2017/11. Ostatné programové body sa prečísľujú.

Hlasovanie o doplňujúcich návrhoch:

Výsledok hlasovania:

prítomní : 4
za : 4
proti : 0
zdržal sa : 0
nehlasoval : 0
Návrh bol prijatý.

Čepčekom, vo výške 2 410,-€ (slovom: dvetisícštyristodesať eur) s nasledovnou zmluvnou podmienkou:

- kupujúci bol oboznámený so skutočnosťou, že na vyššie uvedenej parcele č. 1778/19 nebola preverená prítomnosť podzemných vedení infraštruktúrálnej stavieb (verejný vodovod a kanalizácia; káblové VN-NN vedenia; vedenia plynárenských zariadení; podzemný teplovod; káblové a iné vedenia) a predmetnú parcelu prijíma bez výhrad a bez možnosti uplatnenia nároku na refundáciu výdavkov, ktoré by mohli vzniknúť v budúcnosti z dôvodu prítomnosti hore uvedených vedení infraštruktúrálnej stavieb.

2. odpredaj vyššie uvedenej nehnuteľnosti v súlade s §9a ods. 8, písm. b) zákona SNR č 138/1991 Zb. o majetku obcí v znení neskorších predpisov (ide o prevod pozemku, ktorý svojím umiestnením a využitím tvorí neoddeliteľný celok s nehnuteľnosťami vo vlastníctve nadobúdateľa).

B/ u k l a d á

mestskému úradu nadviazanie kontakt so žiadateľom v záujme prerokovania možnosti prenájmu predmetného pozemku, namiesto odpredaja.

k bodu č.9. Návrh na odpredaj pozemkov vo vlastníctve mesta Dunajská Streda, nachádzajúcich sa v k. ú. Dunajská Streda, par. č. 1880/214 o výmere 288 m², par. č. 1880/215 o výmere 97 m², par. č. 1880/216 o výmere 95 m², par. č. 1880/227 o výmere 542 m², par. č. 1880/228 o výmere 97 m², par. č. 1880/229 o výmere 67 m², par. č. 1880/231 o výmere 907 m², par. č. 1880/301 o výmere 41 m² a infraštruktúrálnej stavby – spevnenej plochy, nachádzajúcej sa na parcelách č. 1880/227, č. 1880/231 a č. 1880/301, v prospech spoločnosti GBS TRADE, s.r.o., Smetanov háj 282, 929 01 Dunajská Streda, IČO: 36 227 226.

Primátor mesta predniesol *Návrh na odpredaj pozemkov vo vlastníctve mesta Dunajská Streda, nachádzajúcich sa v k. ú. Dunajská Streda, par. č. 1880/214 o výmere 288 m², par. č. 1880/215 o výmere 97 m², par. č. 1880/216 o výmere 95 m², par. č. 1880/227 o výmere 542 m², par. č. 1880/228 o výmere 97 m², par. č. 1880/229 o výmere 67 m², par. č. 1880/231 o výmere 907 m², par. č. 1880/301 o výmere 41 m² a infraštruktúrálnej stavby – spevnenej plochy, nachádzajúcej sa na parcelách č. 1880/227, č. 1880/231 a č. 1880/301, v prospech spoločnosti GBS TRADE, s.r.o., Smetanov háj 282, 929 01 Dunajská Streda, IČO: 36 227 226* v zmysle predloženého písomného materiálu. Ďalej predniesol pozmeňujúci návrh, aby predložený návrh bol vrátený späť na znovuprejednanie odbornej komisii a to z dôvodu, že nebol podaný spoločný návrh na vlastníckoprávne vysporiadanie pozemkov okolo nákupného strediska na námestí Smetanov háj.

Hlasovanie o predložennom návrhu spolu s pozmeňujúcim návrhom:

Výsledok hlasovania:

prítomní : 4
za : 3
proti : 0
zdržal sa : 1
nehlasoval : 0
Návrh bol prijatý.

Uznesenie
č. 547/2018/30

Mestská rada Dunajská Streda

A/ berie na vedomie

1.1 Informáciu spoločnosti COOP Jednota Dunajská Streda, spotrebné družstvo, Korzo Bélu Bartóka 790, 929 16 Dunajská Streda, IČO: 00168831, o späťvzati písomného súhlasu vydaného spoločnosti GBS TRADE, s.r.o. k odkúpeniu pozemkov zo dňa 14.09.2016 a informáciu, že na rokovaní zástupcov oboch spoločností uskutočnenej dňa 31.01.2018 sa dohodli, že kúpu pozemkov nachádzajúcich sa okolo stavby súp. č. 282 budú riešiť spoločne.

1.2 List spoločnosti GBS TRADE, s.r.o., Smetanov háj 282, 929 01 Dunajská Streda, IČO: 36 227 226 – Reakcia na postup spotrebného družstva COOP jednota Dunajská Streda zo dňa 02.0.2018, v predložennom znení.

B/ vracia späť

predložený návrh na znovuprejednanie odbornej komisii a to z dôvodu, že nebol podaný spoločný návrh na vlastníckoprávne vysporiadanie pozemkov okolo nákupného strediska na námestí Smetanov háj spolu s Jednotou SD Dunajská Streda.

k bodu č. 10. **Návrh na uzavretie zmluvy o zriadení vecných bremien na nehnuteľnosti nachádzajúce sa v k. ú. Dunajská Streda, par. č. 1915/204 o výmere 140 m², par. č. 1915/203 o výmere 470 m², par. č. 1915/205 o výmere 53 m², par. č. 1915/132 o výmere 5 133 m², par. č. 1915/190 o výmere 114 m², par. č. 1915/129 o výmere 308 m², par. č. 1915/189 o výmere 47 m² a par. č. 1915/187 o výmere 534 m², v prospech spoločnosti Západoslovenská distribučná, a.s., Čulenova 6, 816 47 Bratislava, IČO: 36 361 518.**

Primátor mesta predniesol *Návrh na uzavretie zmluvy o zriadení vecných bremien na nehnuteľnosti nachádzajúce sa v k. ú. Dunajská Streda, par. č. 1915/204 o výmere 140 m², par. č. 1915/203 o výmere 470 m², par. č. 1915/205 o výmere 53 m², par. č. 1915/132 o výmere 5 133 m², par. č. 1915/190 o výmere 114 m², par. č. 1915/129 o výmere 308 m², par. č. 1915/189 o výmere 47 m² a par. č. 1915/187 o výmere 534 m², v prospech spoločnosti Západoslovenská distribučná, a.s., Čulenova 6, 816 47 Bratislava, IČO: 36 361 518* v zmysle predloženého písomného materiálu.

Mestský úrad Dunajská Streda	
Dátum: 05 -02- 2018	
Podacie číslo	Číslo spisu:
Prílohy: 1 sly	Vybavuje:

20.8.2018

Mesto Dunajská streda
 Hlavná 50/16
 929 01 Dunajská Streda

Dunajská Streda 1.2.2018

Vec: Reakcia na postup spotrebného družstva COOP Jednota Dunajská streda.

Naša spoločnosť už niekoľko rokov vlastní alebo spravuje nehnuteľnosti nachádzajúce sa v Dunajskej Strede, v areáli ZOOV Smetanov háj, nachádzajúcom sa na ulici Smetanov háj 282, Dunajská Streda, (ďalej len „Areál“), pričom naša spoločnosť je taktiež spoločne s Mestom Dunajská Streda (ďalej len „Mesto“) spoluvlastníkom parcely CKN č. 1880/230 o výmere 3287 m2, druh pozemku zastavané plochy a nádvoria, zapísanej na LV č. 7330, nachádzajúca sa tiež v Areáli.

V rámci svojich aktivít a dlhodobých podnikateľských plánov v Areáli má záujem o odkúpenie nasledovných pozemkov nachádzajúcich sa v Areáli – vo výlučnom vlastníctve Mesta - zapísaných v katastri nehnuteľností vedenom Okresným úradom Dunajská Streda, Katastrálnym odborom, nachádzajúcich sa v okrese Dunajská Streda, obci Dunajská Streda, katastrálnom území Dunajská Streda a evidovaných na liste vlastníctva č. 3251:

Parcelné číslo	Parcela registra	Výmera (m ²)	Druh pozemku	Umiestnenie pozemku
1880/214	„C“	288	Ostatné plochy	1
1880/215	„C“	97	Ostatné plochy	1
1880/216	„C“	95	Ostatné plochy	1
1880/227	„C“	542	Zastavané plochy a nádvoria	1
1880/228	„C“	97	Ostatné plochy	1
1880/229	„C“	907	Zastavané plochy a nádvoria	1
1880/301	„C“	41	Zastavané plochy a nádvoria	1

(ďalej len „Pozemky 1“)

a

Parcelné číslo	Parcela registra	Výmera (m ²)	Druh pozemku	Umiestnenie pozemku
1880/220	„C“	68	Zastavané plochy a nádvoria	1
1880/223	„C“	66	Zastavané plochy a nádvoria	1

(ďalej len „Pozemky 2“)

(Pozemky 1 a Pozemky 2 ďalej označované aj ako „Nehuteľnosti“).

Naša spoločnosť na zasadnutí Mestského zastupiteľstva Dunajská Streda (ďalej len „Zastupiteľstvo“) konanom dňa 29. 11. 2017 už raz žiadala o odkúpenie časti Pozemkov 1 v úhrnnej výmere 680 m², pričom tento návrh nebol Uznesením č. 503/2017/23 ako bod 8. programu rokovania Zastupiteľstva schválený.

Následne po oboznámení sa s dôvodmi neschválenia nášho návrhu Zastupiteľstvom naša spoločnosť pristúpila v súlade s odporúčaniami k rozšíreniu ponuky na odkúpenie pozemkov v rozsahu výmery 2 268 m² (Nehuteľnosti). Za účelom stanovenia všeobecnej hodnoty Nehuteľností si naša spoločnosť na vlastné náklady dala vypracovať Znalecký posudok č. 8/2018 vyhotovený znalkyňou Ing. Jolánou Németh, Pionierska 24, 930 11 Topoľníky, ev. č. 9124890, ktorý stanovil všeobecnú hodnotu Nehuteľností. So stanovenou výškou hodnoty Nehuteľností naša spoločnosť súhlasila. Ponuka na odkúpenie Nehuteľností od Mesta je predmetom najbližšieho Zasadnutia, ktoré sa bude konať 20.02.2018.

Mesto dlhodobo eviduje záujem našej spoločnosti o odkúpenie Nehuteľností. V rámci stanovených procesov sme v roku 2016 oboznámili spotrebiteľské družstvo COOP Jednota Dunajská Streda, so sídlom Korzo Bélu Bartóka 790, 929 16 Dunajská Streda (ďalej len „COOP“) ako vlastníka jednej z „dotknutých“ nehnuteľností v Areáli, s plánovaným nadobudnutím Pozemkov 1, k čomu sa listom zo dňa 14. 09. 2016, značka IV/1/16, súhlasne vyjadrili (ďalej len „List 1“). Najmä na podklade tohto súhlasu od COOP naša spoločnosť pokračovala s investovaním vlastných prostriedkov do prípravy podkladov a ostatných náležitostí potrebných k nadobudnutiu Pozemkov 1.

Na naše veľké prekvapenie, dostala sa k nám informácia o liste COOP zo dňa 31.01.2018, značka II/1/18 s názvom *Spätvzatie písomného súhlasu zo dňa 14. 09. 2016*, ktorý bol doručený Mestu dňa 01. 02. 2018 (ďalej len „List 2“), ktorým oznámila Mestu odvolanie svojho súhlasu s odkúpením pozemku našej spoločnosti od Mesta v zmysle Listu 1. COOP to odôvodnila skutočnosťou, že údajne na spoločnom rokovaní zástupcov COOP a našej spoločnosti došlo k dohode o spoločnom „riešení“ kúpi pozemkov.

Voči obsahu Listu 2 sa týmto ohradzuje, nakoľko sa nezakladá na pravde. V rámci návrhu na odkúpenie Nehuteľností (ktorý bude predmetom jedného z bodov rokovania nadchádzajúceho Zastupiteľstva), nerátame s takýmto spoločným postupom a ani k takej dohode nedošlo, že by sme tieto mali záujem nadobudnúť spoločne s COOP. Jediné, k čomu rozhovory zástupcov našej spoločnosti a zástupcov COOP smerovali (čo aj potvrdzujeme), bola dohoda o spoločnom postupe súvisiacom s Pozemkami 2.

Naša spoločnosť tak COOP ako aj Mesto uistovala a aj naďalej ubezpečuje, že nadobudnutím Nehuteľností nemáme záujem a ani nebudeme obmedzovať COOP v doterajšom užívaní ich nehnuteľností, a to napríklad zriadením vecného bremena práva prechodu a prejazdu cez parcely, cez ktoré sa potrebuje dostávať k svojej nehnuteľnosti (najmä kvôli zásobovaniu). Aj z tohto dôvodu, ako spomíname vyššie, si vieme predstaviť spoločný postup pri nadobúdaní Pozemkov 2, na ktorých sa nachádzajú zásobovacie rampy do predajní.

Naša spoločnosť je v Areáli aktívna, má vysporiadané pozemky pod svojimi nehnuteľnosťami a správa sa ako dobrý hospodár. Preto v rámci svojich aktivít všetko precízne plánuje. COOP nemá vysporiadané pozemky pod svojimi nehnuteľnosťami, a svojim správaním vytvára tlak a nežiadúcu atmosféru, ktorá neprispieva k posilňovaniu vzájomných vzťahov susedov v Areáli, ktoré sú založené susedstvom nehnuteľností. Samotné vzatie súhlasu zo strany COOP v zmysle Listu 2 považujeme za niečo, čo nemá žiadne právne následky vo vzťahu k nášmu návrhu na odkúpenie Pozemkov 1 do výlučného vlastníctva našej spoločnosti od Mesta, lebo ich výlučným vlastníkom je Mesto a nijako nie je obmedzené na svojich právach s ich nakiadaním. Navyše, ako deklaruje vyššie, máme záujem na dobrých vzťahoch v Areáli a ponúkame zriadenie vecného bremena pre COOP spočívajúce v práve prechodu a prejazdu k svojej nehnuteľnosti, a spoločný postup pri nadobúdaní Pozemkov 2 do podielového spoluvlastníctva od Mesta.

Pre prípad, ak by mal mať List 2 za následok zmarenie snáh našej spoločnosti o nadobudnutie Nehnuteľností, vznikne našej spoločnosti škoda, ktorú si budeme musieť od COOP nárokovať. Uvedený stav navodí v Areáli napäté vzťahy, čo je, samozrejme neželaný stav a ako taký nie je ani v záujme Mesta.

Preto si dovoľíme touto cestou apelovať na poslancov mestského zastupiteľstva, resp. členov príslušných komisií, aby Listu 2 nedávali žiadnu váhu a aby podporili náš úmysel nadobudnúť Nehnuteľnosti, nakoľko svojim správaním a prístupom predstavujeme spoľahlivého partnera pre Mesto.

S pozdravom

GBS TRADE, s.r.o.
Smetanov háj 282
929 01 Dunajská Streda, SK
IČO: 36227226 / IČOPH: SK2021098000

GBS TRADE, s.r.o.
Mgr. Ľuboš Halák
konateľ



COOP Jednota Dunajská Streda, spotrebné družstvo
929 16 DUNAJSKÁ STREDA, Korzo Bélu Bartóka 790

Mestský úrad Dunajská Streda	
Dátum	31.01.2018
Faktura číslo	Číslo spr.
Číslo účtu	Príloha

Titul
Mesto Dunajská Streda
Hlavná 50/16

929 01 Dunajská Streda

Váš list/zn./zo dňa: **Náša značka:** **Vybavuje /linka:** **Dát. Streda:**
II/1 / 18 Ing. Tokovicsová I. 31.01.2018

VEC: Späťvzatie písomného súhlasu zo dňa 14.09.2016

COOP Jednota Dunajská Streda, SD listom zo dňa 14.09.2016 udelila súhlas spoluvlastníkovi nehnuteľnosti: GBS Trade, s.r.o. so sídlom ul. 29. augusta 1646/6, 924 36 Galanta - budova sč. 282 na parc.č. 1880/230 k.ú.: Dunajská Streda k odkúpeniu pozemkov okolo predmetnej stavby.

Na dnešnom rokovaní zástupcovia oboch spoločností sa dohodli, že kúpu pozemkov budú riešiť spoločne.

Na základe vyššie uvedených náš písomný súhlas zo dňa 14.09.2016 berieme späť s tým, že žiadosť o kúpu bude podaná spoločne dodatočne.

Za pochopenie ďakujem, s pozdravom

Ing. Ľudovít Kulcsár
predseda COOP Jednoty Dunajská Streda

tel. : 5
fax :
banka

IČO: 00168831



COOP Jednota Dunajská Streda, spotrebné družstvo
929 16 DUNAJSKÁ STREDA, Korzo Bélu Bartóka 790

GBS Trade, s.r.o.
Ul. 29 augusta 1646/6
924 36 Galanta

Váš list/zn./zo daň: Naša značka: Vybavuje /linka: Dun. Streda:
IV/3/ 16 Ing. Tokovicsová 14.09.2016

VEC: Plsommý súhlas spoluvlastníka nehnuteľnosti s odkápením pozemku

COOP Jednota Dunajská Streda, SD, so sídlom Korzo Bélu Bartóka, 929 01 Dunajská Streda, IČO: 00168831 ako spoluvlastník nehnuteľnosti stavby parcelné číslo 1180/230 k.ú. Dunajská Streda súhlasí s odkápením pozemku parcel :

parc. č.	m2
1880/229	67
1880/216	95
1880/231	907
1880/228	97
1880/227	542
1880/214	288
1880/215	97
1880/301	41

všetky k.ú. Dunajská Streda, okres Dunajská Streda v prospech spol. GBS TRADE, s.r.o., 29 augusta 1646/6, 924 36 Galanta, IČO : 36227226.

S pozdravom

COOP Jednota Dunajská Streda, spotrebné družstvo
Ing. Izabela Tokovicsová, podpredseda predstavenstva

IČO: 00168831 číslo: 2020305544

tel. :
fax:

IČO: 00168831

banka : U.
IBAN: C.

929 16

V Dunajskej Strde 15.1.2016

Vec : Záujem o kúpu nehnuteľností - pozemkov

Dovoľujeme si Vás požiadať o predaj pozemkov vo vlastníctve mesta Dunajská Streda nasledovné parcelné číslo

parc. č.	m2	príhľad
1880/229	53	príhľadná parcela vnútorný blok (vstup do budovy)
1880/229	67	príhľadná parcela vnútorný blok trávnatá plocha
1880/229	67	príhľadná parcela vnútorný blok (vstup do budovy)
1880/229	41	príhľadná parcela vnútorný blok (vstup do budovy)
1880/214		príhľadný bočný trávnatý pozemok
1880/216	33	príhľadná parcela vnútorný blok trávnatá plocha
1880/220		nákladná rampa
1880/217	68	nákladná rampa
1880/231	90	príhľadná parcela vnútorný blok (vstup do budovy)
spolu m2	1980	

1880/214	288	príhľadný bočný trávnatý pozemok
----------	-----	----------------------------------

spolu aj s parcelou 1880/214

2268

Ako sa myslí uvádza v uznesení mestského zastupiteľstva zo dňa 4.12.2017 vyjadrenia k existencii inžinierskych sietí a podzemných vedení na uvedených pozemkoch boli preverené a mestskému úradu Dunajská Streda k pôvodnej žiadosti spolu s ďalšou dokumentáciou predložené.

V prípade potreby tieto podklady úradu opätovne predložíme.

S pozdravom

GBS TRADE, s. r. o., Smotánov háj 282, 929 01 Dunajská Streda

[Handwritten signature]
 konateľ

GBS TRADE, s. r. o., Smotánov háj 282, 929 01 Dunajská Streda

Tel: 027 226 16 16
 027 226 16 16



MESTO DUNAJSKÁ STREDA – DUNASZERDAHELY VÁROS
MESTSKÝ ÚRAD – VÁROSI HIVATAL
Odbor finančný a evidencie majetku – Pénzügyi és vagyon-nyilvántartási főosztály
Hlavná 50/16, 929 01 Dunajská Streda

GBS TRADE, s.r.o.
Smetanov háj 282/5
92901 Dunajská Streda

Váš list číslo/zo dňa

Naše číslo

58499/2645/2017/DS/023-SG

Vybavuje/linka

Štefan Gálffy

Dunajská Streda

18. 12. 2017

Vec: Oznámenie

Oznamujeme Vám, že Mestské zastupiteľstvo Dunajská Streda na svojom zasadnutí dňa 28.11.2017, Uznesením číslo 503/2017/23 neschválilo odpredaj pozemkov nachádzajúcich sa v katastrálnom území Dunajská Streda, v obci Dunajská Streda, okres Dunajská Streda, vedených na LV č. 3251 Okresným úradom Dunajská Streda – Katastrálny odbor, par. č. 1880/227, parcela registra C, druh pozemku zastavané plochy a nádvoria o výmere 542 m², par. č. 1880/228, parcela registra C, druh pozemku ostatné plochy o výmere 97 m² a par. č. 1880/301, parcela registra C, druh pozemku zastavané plochy a nádvoria o výmere 41 m²; v prospech Vašej spoločnosti.

V prípade Vášho záujmu o konzultáciu v tejto záležitosti nás môžete kontaktovať telefonicky na telefónnom čísle: +421918607331 alebo osobne na Mestskom úrade v Dunajskej Strede, číslo dverí 210.

S pozdravom.

Ing. Zoltán Papp,
vedúci odboru finančného a evidencie
majetku



SAMOSPRÁVA MESTA DUNAJSKÁ STREDA
DUNASZERDAHELY VÁROS ÖNKORMÁNYZATA
Hlavná 50/16, 929 01 Dunajská Streda

Číslo: 23/7/2017

Dunajská Streda, 04.12.2017

UZNESENIE

z 23. zasadnutia Mestského zastupiteľstva Dunajská Streda mimo plánu zasadnutí,
konaného dňa 28. novembra 2017 vo veľkej zasadačke na Radnici v Dunajskej Strede

k bodu č. 8. Návrh na odpredaj pozemkov nachádzajúcich sa v katastrálnom území Dunajská Streda, par. č. 1880/227 o výmere 542 m², par. č. 1880/228 o výmere 97 m² a par. č. 1880/301 o výmere 41 m², v prospech spoločnosti GBS TRADE, s.r.o., Smetanov háj 282, 929 01 Dunajská Streda, IČO: 36 227 226.

Uznesenie
č. 503/2017/23

Mestské zastupiteľstvo Dunajská Streda

n e s c h v a ľ u j e

1. Odpredaj pozemkov nachádzajúcich sa v katastrálnom území Dunajská Streda, v obci Dunajská Streda, okres Dunajská Streda, vedených na LV č. 3251 Okresným úradom Dunajská Streda – Katastrálny odbor, par. č. 1880/227, parcela registra C, druh pozemku zastavané plochy a nádvoria o výmere 542 m², par. č. 1880/228, parcela registra C, druh pozemku ostatné plochy o výmere 97 m² a par. č. 1880/301, parcela registra C, druh pozemku zastavané plochy a nádvoria o výmere 41 m²; v prospech spoločnosti GBS TRADE, s.r.o., Smetanov háj 282, 929 01 Dunajská Streda, IČO: 36 227 226, do výlučného vlastníctva v podiele 1/1-ine k celku, za všeobecnú hodnotu pozemkov, stanovenú znaleckým posudkom č. 45/2017, vypracovaným Doc. Ing. Oľgou Ivánkovou, PhD., dňa 11.09.2017 vo výške 6 100,-€ (slovom: šesťtisícsto eur) s nasledovnou zmluvnou podmienkou:

- kupujúci bol oboznámený so skutočnosťou, že na vyššie uvedených parcelách č. 1880/227, č. 1880/228 a č. 1880/301 nebola preverená prítomnosť podzemných vedení infraštruktúrálnej stavieb (verejný vodovod a kanalizácia; káblové VN-NN vedenia; vedenia plynárenských zariadení; podzemný teplovod; káblové a iné vedenia) a predmetné parcely prijíma bez výhrad a bez možnosti uplatnenia nároku na refundáciu výdavkov, ktoré by mohli vzniknúť v budúcnosti z dôvodu prítomnosti hore uvedených vedení infraštruktúrálnej stavieb.

2. Odpredaj vyššie uvedených nehnuteľností v súlade s§9a ods. 8, písm. b) zákona SNR č 138/1991 Zb. o majetku obcí v znení neskorších predpisov (ide o prevod pozemkov, príťahlých plôch, ktoré svojím umiestnením a využitím tvoria neoddeliteľný celok s nehnuteľnosťami, ktorých majoritným vlastníkom je nadobúdateľ).

Hlasovanie č. 11:

prítomní : 20

za : 20

proti : 0

zdržal sa : 0

nehlasoval : 0

Uznesenie bolo schválené.



.....
JUDr. Hájos Zoltán
primátor mesta

1 Mestský úrad Dunajská Streda	
Dátum:	09 -10- 2017
Podacie číslo: 17152	Číslo spiar:
Priložili:	Vybavuje:

Mestský úrad Dunajská Streda
Hlavná 50/16
929 10 Dunajská Streda

V Dunajskej Strede 12.9.2017

Vec : Záujem o kúpu nehnuteľností - pozemkov

Ako vlastníka sme Vás listom zo dňa 1.3.2016 oslovili so žiadosťou na odkúpenie pozemkov k.ú. Dunajská Streda parcelné čísla

parc. č.	m2
1880/229	67
1880/216	95
1880/231	907
1880/228	97
1880/227	542
1880/214	288
1880/215	97
spolu m2	2093

Na svojej žiadosti naďalej trváme, avšak dovoľujeme si upresniť našu žiadosť a v prvej etape máme záujem o pozemky k.ú. Dunajská Streda , ktoré sú uvedené nižšie :

parc. č.	m2
1880/228	97
1880/227	542
1880/301	41

Preto si vás týmto dovoľíme požiadať o kúpu podielov mesta Dunajská Streda na uvedených pozemkoch .

S pozdravom

**OBCHODNÝ REGISTER**
NA INTERNETEMicrosoft
DITEC

Slovensky | English

Výpis z Obchodného registra Okresného súdu Trnava**Tento výpis má len informatívny charakter a nie je použiteľný pre právne úkony !**

Oddiel: Sro

Vložka číslo: 10942/T

Obchodné meno:	GBS TRADE, s.r.o.	(od: 18.03.1998)
Sídlo:	Smatanov háj 282 Dunajská Streda 929 01	(od: 28.06.2017)
IČO:	36 227 226	(od: 18.03.1998)
Deň zápisu:	18.03.1998	(od: 18.03.1998)
Právna forma:	Spoločnosť s ručením obmedzeným	(od: 18.03.1998)
Predmet činnosti:	kúpa tovaru za účelom jeho predaja konečnému spotrebiteľovi (maloobchod) a za účelom jeho predaja iným prevádzkovateľom živnosti (veľkoobchod) v rozsahu voľnej živnosti	(od: 18.03.1998)
	sprostredkovateľská činnosť	(od: 18.03.1998)
	prenájom nehnuteľností vrátane bytového hospodárstva s poskytovaním iných než základných služieb spojených s prenájomom	(od: 18.03.1998)
	sprostredkovanie kúpy, predaja a prenájmu nehnuteľností	(od: 18.03.1998)
	reklamná a propagačná činnosť	(od: 18.03.1998)
	prenájom priemyselného a spotrebného tovaru	(od: 18.03.1998)
	poradenská činnosť v obchode	(od: 18.03.1998)
	správa a údržba bytového a nebytového fondu v rozsahu voľných živností	(od: 14.12.2017)
Spoločníci:	United Investment, a.s. Šulekova 19 Bratislava 811 03	(od: 14.07.2009)
	Mgr. <u>Luboš Halák</u> Šulekova 19 Bratislava-Staré mesto 811 03	(od: 01.10.2016)
Výška vkladu každého spoločníka:	United Investment, a.s. Vklad: 26 782 EUR Splatené: 26 782 EUR	(od: 04.11.2010)
	Mgr. <u>Luboš Halák</u> Vklad: 1 038 EUR Splatené: 1 038 EUR	(od: 01.10.2016)
Štatutárny orgán:	konatelia	(od: 09.05.2002)
	Mgr. <u>Luboš Halák</u> Šulekova 19 Bratislava 811 03 Vznik funkcie: 16.05.2012	(od: 25.05.2012)
Konanie menom	V mene spoločnosti koná konateľ samostatne. Pri právnych	(od: 07.07.2006)

spoločnosti:	úkonoch vykonávaných v písomnej forme pripoji k obchodnému menu spoločnosti svoj podpis.	
Základné imanie:	27 820 EUR Rozsah splatenia: 27 820 EUR	(od: 04.11.2010)
Ďalšie právne skutočnosti:	Spoločnosť bola založená dňa 24.02.1998 spoločenskou zmluvou spísanou do notárskej zápisnice N 91/98, Nz 65/98 podľa slovenského práva.	(od: 18.03.1998)
	Dodatkom č. 1 zo dňa 20.11.1998 bola spoločenská zmluva prispôbena zákonu č. 11/1998 Z.z.	(od: 23.04.1999)
	Dodatok k spoločenskej zmluve č. 2 zo dňa 19.07.1999.	(od: 12.08.1999)
	Dodatok k spoločenskej zmluve č. 3 zo dňa 18.12.2000.	(od: 10.01.2001)
	Nové úplné znenie spoločenskej zmluvy zo dňa 05.03.2002.	(od: 19.03.2002)
	Zmluva o prevode obchodného podielu zo dňa 23.04.2002. Úplné znenie spoločenskej zmluvy zo dňa 23.04.2002.	(od: 09.05.2002)
Predaj:	Predaj časti podniku Predaj časti podniku Stredisko Galanta a stredisko Bratislava na základe zmluvy o predaji časti podniku uzavretej medzi spoločnosťou GBS TRADE, s.r.o. ako predávajúcim a spoločnosťou United Investment, a.s., Šulekova 19, 811 03 Bratislava, IČO: 35 712 686 ako kupujúcim	(od: 12.01.2016)
Dátum aktualizácie údajov:	30.05.2018	
Dátum výpisu:	31.05.2018	

O obchodnom registri SR | Návod na používanie ORI | Naša adresa

Vyhľadávanie podľa : obchodného mena | identifikačného čísla
sídla | spisovej značky | priezviska a mena osoby

Aktuálne zmeny | Oprava údajov štatutárov | Kontakty na registrové súdy
Formuláre na podávanie elektronických návrhov na zápis do OR | Formuláre na podávanie listinných
návrhov na zápis do OR

ZÁPADOSLOVENSKÁ VODÁRENSKÁ SPOLOČNOSŤ, a.s.

Odštepny závod: DUNAJSKÁ STREDA, Kračanská cesta 1233, PSČ 929 01

Oddiel: Sa

Vložka: 10193/N

GBS TRADE
Ivona Somogyiová
Smetanov háj 282
929 01 Dunajská Streda

Váš list číslo/zo dňa	Naše číslo	Vybavuje	Dunajská Streda
	80833/2017	Hölggyeová	08.11.2017

Vec: Vyjadrenie o existencii podzemných vedení

Listom zo dňa 20.10.2017 ste nám predložili situáciu na zakreslenie podzemných vedení v správe nášho závodu nachádzajúcich sa v Dunajskej Strede, parc.č. 1880/228, 1880/227, 1880/301, 1880/229, 1880/231, 1880/216, 1880/215, 1880/214, 1880/387, 1880/389, 1880/231 a 1880/226.

K Vašej žiadosti vám oznamujeme:

- V prílohe tohto listu Vám zasielame potvrdenú situáciu, do ktorej sme informatívne zakreslili podzemné vedenie v správe nášho závodu.
- Pred zahájením výkopových prác žiadame zabezpečiť vytýčenie podzemných vedení v správe nášho závodu.
- Presné vytýčenie podzemných vedení v správe nášho závodu Vám prevedú pracovníci nášho závodu na Vašu písomnú objednávku. Kontaktná osoba Ing. Tóth tel. č. (031/7737318).

S pozdravom

Ing. Kósa
vedúci výr. -techn. úseku

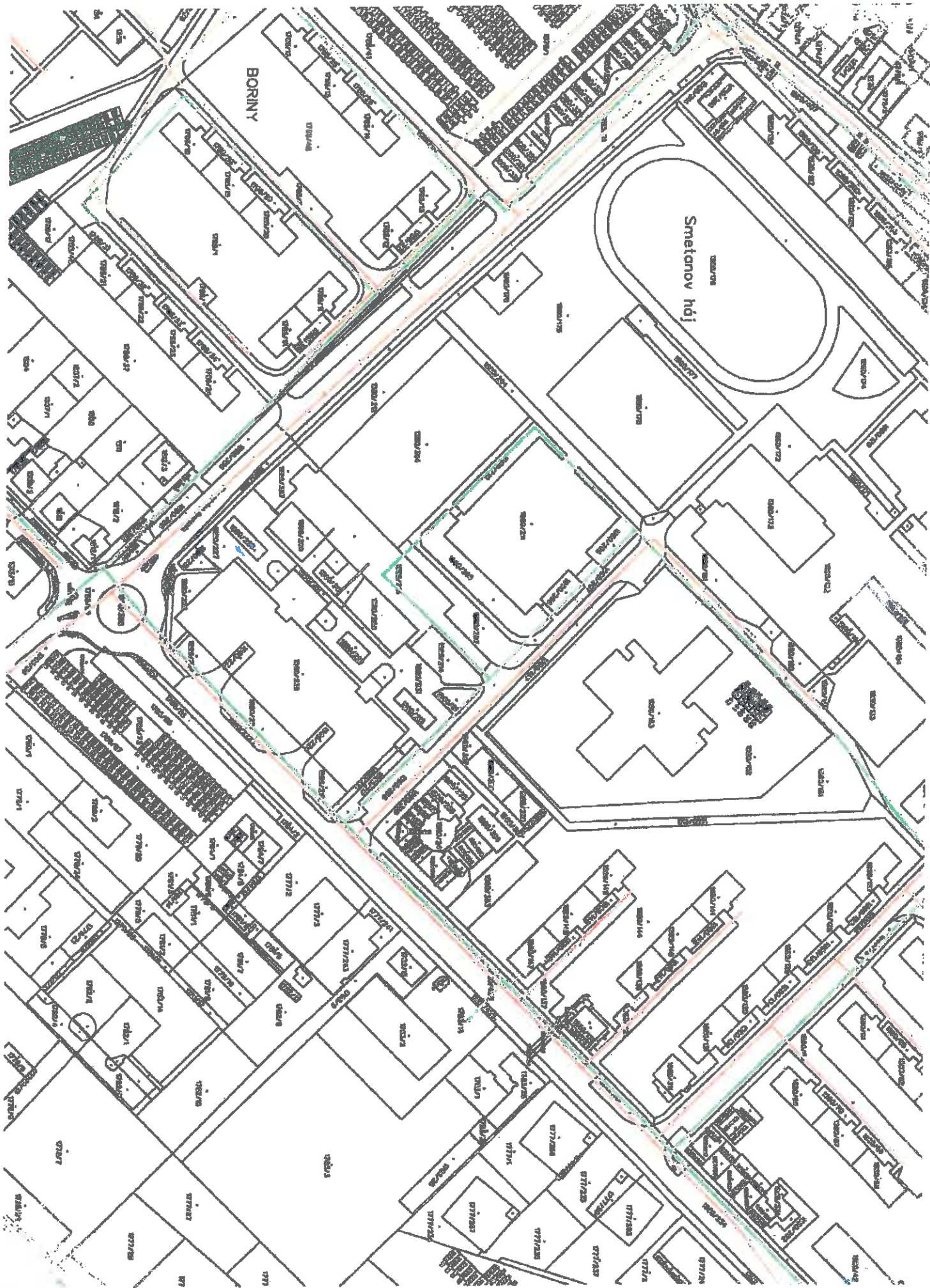


Príloha: 1 x situácia
Na vedomie: HS 01

IČO: 36 550 949

L
E

Te



Akciová spoločnosť je zapísaná v obchodnom registri Okresného súdu Bratislava 1, oddiel Sa, vložka číslo 3481/B

Ivona Somogylova

Smetanov háj 282

84104 Dunajská Streda

Vaša značka

00026X101017

Naše číslo

TD/EX/3454/2017/Ka

Vybavuje / kontakt

Bratislava

17. 10. 2017

Vec: Vyjadrenie k žiadosti o stanovisko k existencii plynárenských zariadení.

Predmetom tohto vyjadrenia je stanovisko spoločnosti SPP - distribúcia, a. s. (ďalej len „SPP-D“) k existencii plynárenských zariadení prevádzkovaných SPP-D a/alebo existencii ochranného a/alebo bezpečnostného pásma plynárenského zariadenia.

Záujmové územie: Katastrálne územie Dunajská Streda, parcela číslo: 1880/228, 1880/227, 1880/301, 1880/229, 2880/231, 2880/216, 1880/215, 1880/214, 1880/387, 1880/389, 189/213, 1880/226 – územie vymedzené podľa grafickej prílohy

V záujmovom území sa nachádza/nachádzajú:

plynárenské zariadenie (technologický objekt): STL plynovod a prípojky

ochranné pásmo plynárenského zariadenia: áno

bezpečnostné pásmo plynárenského zariadenia: áno

Orientačné znázornenie trasy plynárenského zariadenia/umiestnenia technologického objektu, (ďalej len „orientačné znázornenie“) je prílohou tohto stanoviska.

Orientačné znázornenie má výhradne informatívny charakter a nenahrádza vytýčenie plynárenského zariadenia pre účely presného umiestnenia a/alebo realizácie stavby a/alebo výkonu tých činností.

O presné vytýčenie existujúcich plynárenských zariadení je možné požiadať SPP-D na základe písomnej objednávky, ktorú je potrebné zaslať na adresu: SPP – distribúcia, a.s., Sekcia údržby, Mlynské Nivy 44/b, 825 11 Bratislava, alebo elektronicky, prostredníctvom online formuláru zverejneného na webovom sídle SPP-D (www.spp-distribucia.sk).

V záujme predchádzaniu poškodenia plynárenského zariadenia, ohrozenia jeho prevádzky a/alebo prevádzky distribučnej siete, SPP-D vykonáva bezplatne vytyčovanie plynárenských zariadení do vzdialenosti 100m, alebo ak doba vytyčovania nepresiahne 1 hodinu.

S úctou,


Milan Kamenický
technik GIS

Príloha: orientačné znázornenie

UPOZORNENIE:

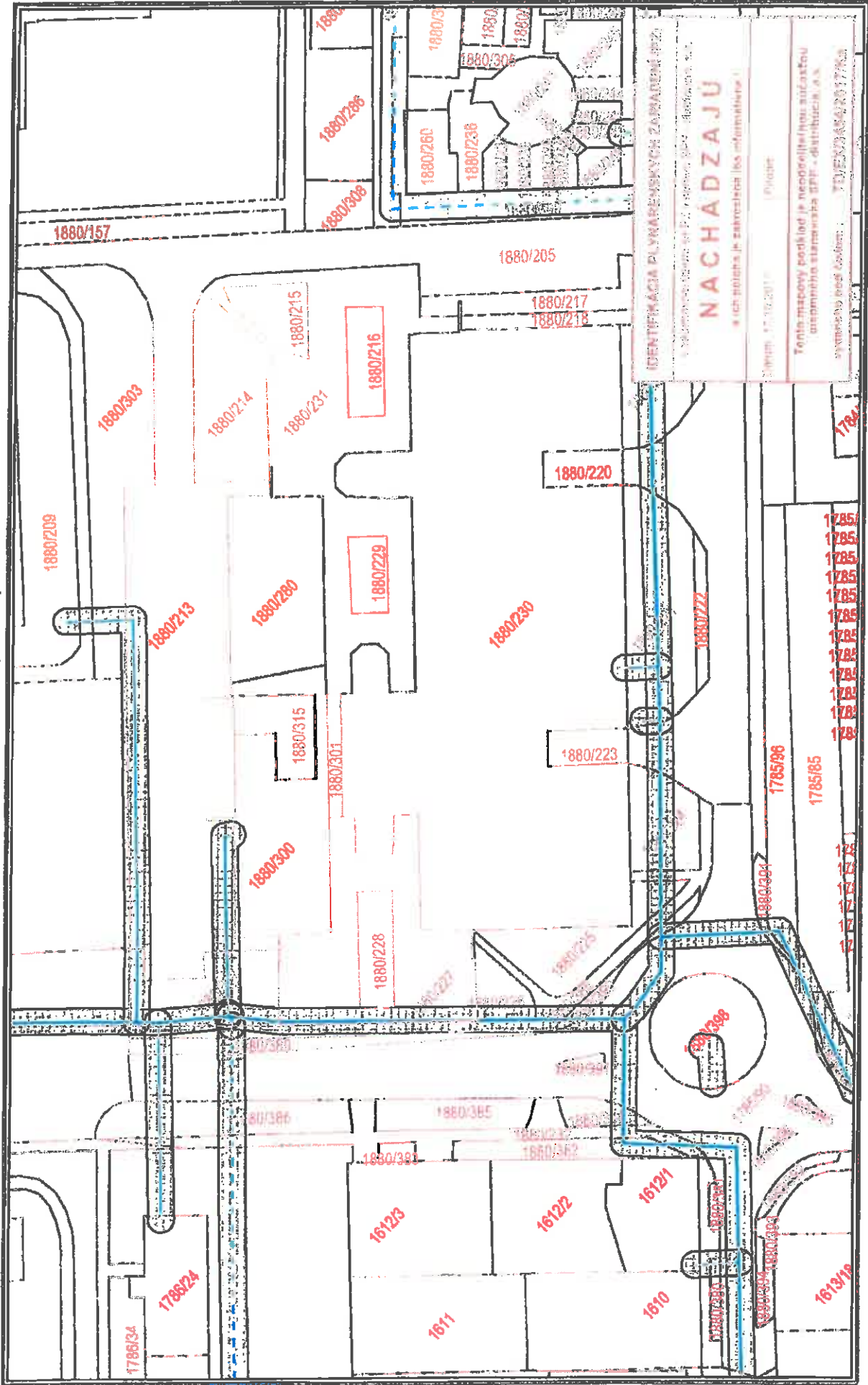
Toto stanovisko nie je možné použiť pre účely konaní podľa zákona č. 50/1976 Zb. o územnom plánovaní a stavebnom poriadku (stavebný zákon) v znení neskorších predpisov, prípadne iného osobitného predpisu, a podobne ho nie je možné použiť ako súčasť ohlásenia drobnej stavby, ani ako vyjadrenie na výkon činností v ochrannom a/alebo bezpečnostnom pásme plynárenských zariadení, pri ktorom by mohlo dôjsť k ohrozeniu, alebo poškodeniu plynárenského zariadenia, jeho prevádzky a/alebo prevádzky distribučnej siete.

Pre vyššie uvedené účely je potrebné požiadať SPP-D o vydanie stanoviska k projektovej dokumentácii stavby a/alebo k vykonávaniu činností v ochrannom a/alebo bezpečnostnom pásme plynárenských zariadení.

V prípade realizácie prác mimo vyššie uvedeného záujmového územia je potrebné opätovne požiadať SPP-D o vydanie stanoviska k existencii plynárenských zariadení.

Toto stanovisko reflektuje stav (existenciu plynárenských zariadení a ich ochranných a bezpečnostných pásiem) ku dňu jeho vydania.

Zmena stanoviska SPP-D, napr. z dôvodu zmeny spôsobu prevádzkovania dotknutého plynárenského zariadenia a/alebo distribučnej siete, v budúcnosti nie je vylúčená. Spoločnosť SPP-D nezodpovedá za prípadné škody, ktoré môžu žiadateľovi/stavebníkovi vzniknúť v dôsledku nevyžiadania si aktuálneho stanoviska k existencii plynárenských zariadení a ich ochranných a bezpečnostných pásiem.



IDENTIFIKÁCIA PLYNÁRENSKÝCH ZARIADENÍ SPP
NACHADZAJU
 * ich poloha je zabezpečená iba informáciami z
 Tvorca mapových podkladov je neodpovednou súčasťou
 územného stavebného úradu - distribúcia, a.s.
 SPP - distribúcia, a.s. | Plynárstvo
 Tvorca mapových podkladov je neodpovednou súčasťou
 územného stavebného úradu - distribúcia, a.s.

VÝSVETLIVKY
 - - - - - SPP
 - - - - - SPP
 - - - - - SPP
 - - - - - SPP



Použité v súlade s internými predpismi.
 © SPP - distribúcia, a.s.; ÚGKK SR



Číslo vyjadrenia: 6611728411

Cena: 13.9 Euro

GBS TRADE, s.r.o

Smetanov háj 282/282

929 01 Dunajská Streda

Vyjadrenie k existencii telekomunikačných vedení a rádiových zariadení a všeobecné podmienky ochrany sietí spoločnosti Slovak Telekom, a.s. a DIGI SLOVAKIA, s.r.o.*

Vyjadrenie nie je možné použiť pre potreby územného a stavebného konania.

Vydané pre:

Stavebník	GBS TRADE, s.r.o	
Zaujmové územie	Názov stavby	Parkovisko
	Dôvod žiadosti	Informatívne
	Účel stavby	Nezadané
	Katastrálne územie	Dunajská Streda
	Parcelné číslo	188/227

Číslo vyjadrenia:
6611728411Platnosť vyjadrenia do:
10.04.2018Dátum vydania:
10.10.2017

Žiadateľ vo svojej žiadosti vyznačil zaujmové územie a vyplnil všetky potrebné údaje pre vydanie vyjadrenia o existencii telekomunikačných vedení a rádiových zariadení (ďalej len Vyjadrenie). Žiadateľ zodpovedá za správnosť a úplnosť vyplnenej žiadosti a zároveň za to, že uvedené parcelné čísla zodpovedajú vyznačenému zaujmovému územiu v mape zobrazenej nižšie (ďalej len polygón).

Na základe Vašej žiadosti o vyjadrenie Vám Slovak Telekom, a.s. dáva nasledovné stanovisko pre vyznačené zaujmové územie.

Dôjde do styku

so sieťami elektronických komunikácií (ďalej len SEK) spoločnosť Slovak Telekom, a.s. a/alebo DIGI SLOVAKIA, s.r.o.

- Existujúce zariadenia sú chránené ochranným pásmom (§68 zákona č. 351/2011 Z. z.) a zároveň je potrebné dodržať ustanovenie §65 zákona č. 351/2011 Z. z. o ochrane proti rušeniu.
- Vyjadrenie stráca platnosť uplynutím doby platnosti uvedenej vyššie vo vyjadrení, v prípade zmeny vyznačeného polygónu, dôvodu žiadosti, účelu žiadosti, v prípade ak uvedené parcelné číslo v žiadosti nezodpovedá vyznačenému polygónu alebo ak si stavebník nespĺni povinnosť podľa bodu 3.
- Stavebník alebo ním poverená osoba je povinná v prípade ak zistil, že jeho zámer, pre ktorý podal uvedenú žiadosť je v kolízii so SEK Slovak Telekom, a.s. a/alebo DIGI SLOVAKIA, s.r.o. alebo zasahuje do ochranného pásma týchto sietí (najneskôr pred spracovaním projektovej dokumentácie stavby), vyzvať spoločnosť Slovak Telekom, a.s. na stanovenie konkrétnych podmienok ochrany alebo preloženia SEK prostredníctvom zamestnanca spoločnosti povereného správou sietí:

* Spoločnosť DIGI SLOVAKIA, s.r.o., Röntgenova 26, 851 01 Bratislava, IČO: 35 701 722, spoločnosť s ručením obmedzeným zapísaná v Obchodnom registri Okresného súdu Bratislava I, oddiel Šro, vložka č. 24813/B poverila spoločnosť Slovak Telekom, a.s. na vydávanie vyjadrení podľa § 66 ods. 6 zákona č. 351/2011 Z.z. vo vzťahu k verejnej elektronickej komunikačnej sieti spoločnosti DIGI SLOVAKIA, s.r.o., na komunikáciu so žiadateľmi a na vytyčovanie vedení verejnej elektronickej komunikačnej sieti spoločnosti DIGI SLOVAKIA, s.r.o. na povrchu terénu.



4. V zmysle § 66 ods. 7 zákona č. 351/2011 Z.z. o elektronických komunikáciách sa do projektu stavby musí zakresliť priebeh všetkých zariadení v mieste stavby. Za splnenie tejto povinnosti zodpovedá projektant.

5. Zároveň upozorňujeme stavebníka, že v zmysle §66 ods. 10 zákona č. 351/2011 Z.z. je potrebné uzavrieť dohodu o podmienkach prekládky telekomunikačných vedení s vlastníkom dotknutých SEK. Bez uzavretia dohody nie je možné preložiť zrealizovať prekládku SEK.

6. Upozorňujeme žiadateľa, že v textovej časti vykonávacieho projektu musí figurovať podmienka spoločnosti Slovak Telekom, a.s. a DIGI SLOVAKIA, s.r.o. o zákaze zriaďovania skládok materiálu a zriaďovania stavebných dvorov počas výstavby na existujúcich podzemných kábloch a projektovaných trasách prekládok podzemných telekomunikačných vedení a zariadení.

7. V prípade ak na Vami definovanom území v žiadosti o vyjadrenie sa nachádza nadzemná telekomunikačná sieť, ktorá je vo vlastníctve Slovak Telekom, a.s. a/alebo DIGI SLOVAKIA, s.r.o., je potrebné zo strany žiadateľa zabezpečiť nadzemnú sieť proti poškodeniu alebo narušeniu ochranného pásma.

8. Nedodržanie vyššie uvedených podmienok ochrany zariadení je porušením povinností podľa § 68 zákona č. 351/2011 Z.z. o elektronických komunikáciách v platnom znení.

9. V prípade, že žiadateľ bude so zemnými prácami alebo činnosťou z akýchkoľvek dôvodov pokračovať po tom, ako vydané vyjadrenie stratí platnosť, je povinný zastaviť zemné práce a požiadať o nové vyjadrenie.

Pred realizáciou výkopových prác je stavebník povinný požiadať o vytýčenie polohy SEK spoločností Slovak Telekom, a.s. a DIGI SLOVAKIA, s.r.o. na povrchu terénu. Vzhľadom k tomu, že na Vašom záujmovom území sa môžu nachádzať zariadenia iných prevádzkovateľov, ako sú napr. rádiové zariadenia, rádiové trasy, televízne káblové rozvody, týmto upozorňujeme žiadateľa na povinnosť vyžiadať si obdobné vyjadrenie od prevádzkovateľov týchto zariadení.

10. Vytýčenie polohy SEK spoločností Slovak Telekom a.s. a DIGI SLOVAKIA, s.r.o. na povrchu terénu vykoná Slovak Telekom, a.s. základe objednávky zadanej cez internetovú aplikáciu na stránke:

<https://www.telekom.sk/vviadrenia>

Vytýčenie bude zrealizované do troch týždňov od podania objednávky.

11. Stavebník alebo ním poverená osoba je povinná bez ohľadu na vyššie uvedené body dodržať pri svojej činnosti aj Všeobecné podmienky ochrany SEK, ktoré tvoria prílohu tohto vyjadrenia.

12. Žiadateľ môže vyjadrenie použiť iba pre účel, pre ktorý mu bolo vystavené. Okrem použitia pre účel konaní podľa stavebného zákona a následnej realizácie výstavby, žiadateľ nie je oprávnený poskytnuté informácie a dáta ďalej rozširovať, prenajímať alebo využívať bez súhlasu spoločnosti Slovak Telekom, a.s.

13. Žiadateľa zároveň upozorňujeme, že v prípade ak plánuje napojiť nehnuteľnosť na verejnú elektronickú komunikačnú sieť úložným vedením, je potrebné do projektu pre územné rozhodnutie doplniť aj telekomunikačnú prípojku.

14. Poskytovateľ negarantuje geodetickú presnosť poskytnutých dát, Poskytnutie dát v elektronickej forme nezbavuje žiadateľa povinnosti požiadať o vytýčenie.

15. Prílohy k vyjadreniu:

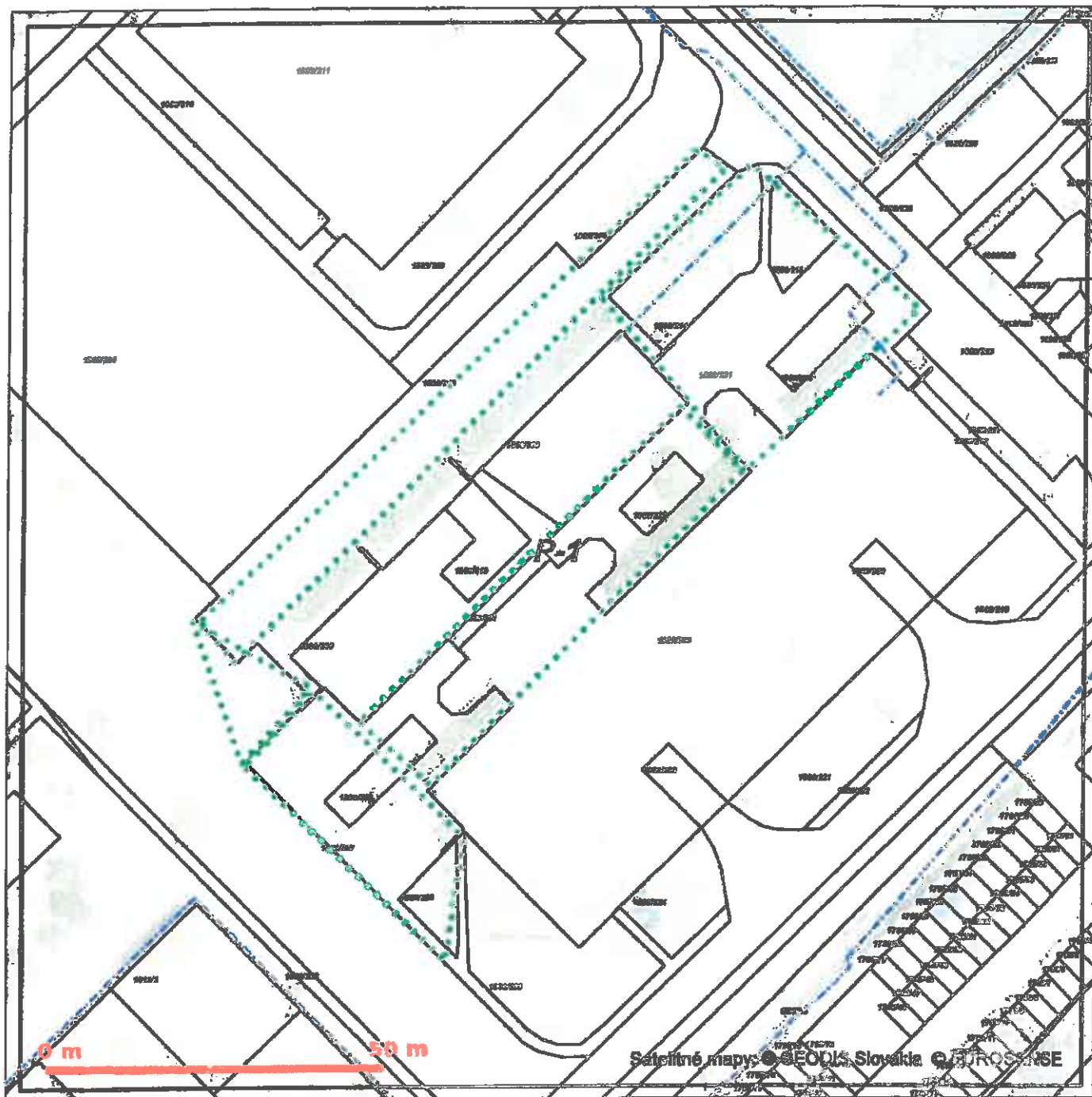
- Všeobecné podmienky ochrany SEK
- Situačný výkres obsahujúci záujmové územie žiadateľa

za prevádzkovateľa SEK



Platí Iba s číslom vyjadrenia 6811728411 .
Zakresené polohy zariadení v prílohe sú Iba informatívne.

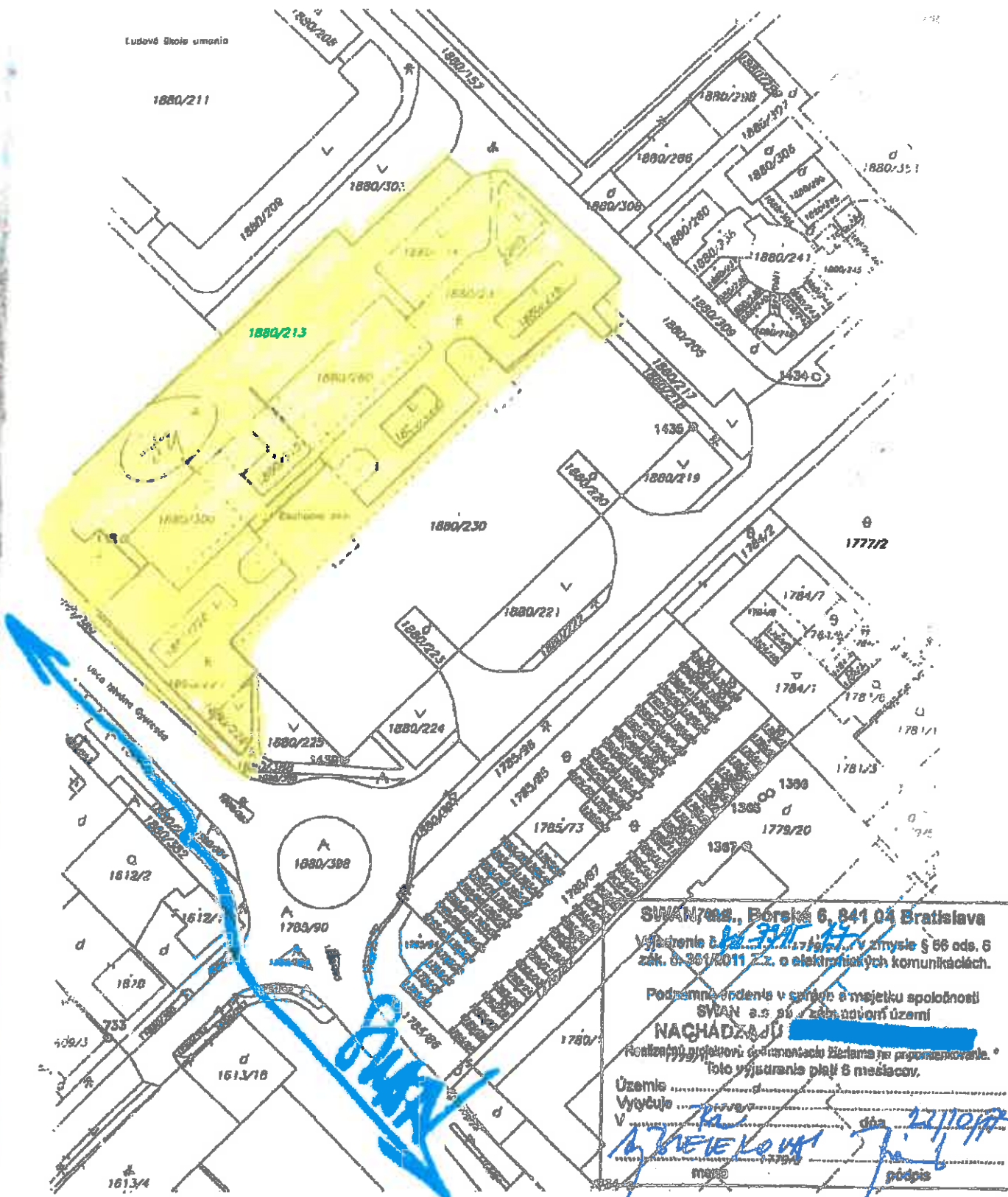
Situačný výkres - list P-1



LEGENDA

- Záujmové územie
- Ⓟ Bod napojenia
- Trasa podzemných oznamovacích vedení ST - zameraný priebeh
- Trasa podzemných oznamovacích vedení ST - nezameraný priebeh
- Trasa podzemných oznamovacích vedení ST - odhadovaný priebeh

- Trasa káblovodu alebo kolektoru - zameraný priebeh
- Trasa káblovodu alebo kolektoru - nezameraný priebeh
- Šachta káblovodu alebo kolektoru
- Trasa podzemných elektrických vedení ST - zameraný priebeh
- Trasa podzemných elektrických vedení ST - nezameraný priebeh
- Trasa podzemných elektrických vedení ST - odhadovaný priebeh



SWAN s.r.o., Borská 6, 841 04 Bratislava
 Vyjadrenie č. 3700/07 v zmysle § 86 ods. 6
 zák. č. 361/2011 Z.z. o elektronických komunikáciách.

Podzemné inženie v súvisi s majetku spoločnosti
 SWAN a.s. sú v zámernom území

NACHÁDZA JU

Realizáciu inženie v súvisi s majetku SWAN a.s. je plánovaná v tomto vyjadrení platí 8 mesiacov.

Územie
 Vytyčuje
 V
 Mesto
 Podpis
 Dňa 22.10.07

Organizácia Katastrálny úrad Trnava Správa katastra Dunajská Streda	Okres Dunajská Streda	Obec DUNAJSKÁ STREDA	Kat. územie DUNAJSKÁ STREDA
	Číslo zákazky 3700/07	Mopový list č. DUNAJSKÁ STREDA 4-0/11	Mierka 1 : 1000 kôc 1
KÓPIA KATASTRÁLNEJ MAPY na parcelu			
Vyhотовil Meno Ladislav Lörant			
Dňa 14.03.2008			

OVERENÉ PODĽA



Západoslovenská distribučná a.s.,
Čulenova 6
816 47 Bratislava

VEC : Vyjadrenie prevádzkovateľa distribučnej sústavy Západoslovenská distribučná a.s. k existencii sietí.

V záujmovom území sa nachádzajú elektrické siete v majetku Západoslovenskej distribučnej a.s..

Vzdušné a káblové vedenia požadujeme rešpektovať v plnom rozsahu, vrátane ich ochranných pásiem (viď. príloha č.2). Elektrické siete v záujmovom území sú zakreslené informatívne.

Pred začiatkom zemných prác požadujeme zemné káblové vedenia vytýčiť v teréne pracovníkom Západoslovenskej distribučnej a.s.. Realizáciou povolených prác nesmie byť narušená stabilita existujúcich podporných bodov vedenia vrátane uzemňovacej sústavy.

Každé prípadné narušenie zariadenia je potrebné bezodkladne hlásiť na poruchovú linku spoločnosti Západoslovenská distribučná a.s., telefónne číslo : 0800 111 567

Toto vyjadrenie k priebehu sietí vrátane grafickej prílohy nenahrádza vyjadrenie k dokumentácii pre územné alebo stavebné konanie a nie je možné ho použiť pre akékoľvek právne úkony v súvislosti s existenciou elektrického vedenia/zariadenia.

Existenciu komunikačných káblov v majetku Západoslovenskej distribučnej a.s. v záujmovom území je potrebné zakresliť v sídle spoločnosti Západoslovenská energetika a.s., Čulenova 6, 816 47 Bratislava.

Vyjadrenie je platné 90 dní odo dňa vydania.

Generované geoportálom dňa : 25.10.2017

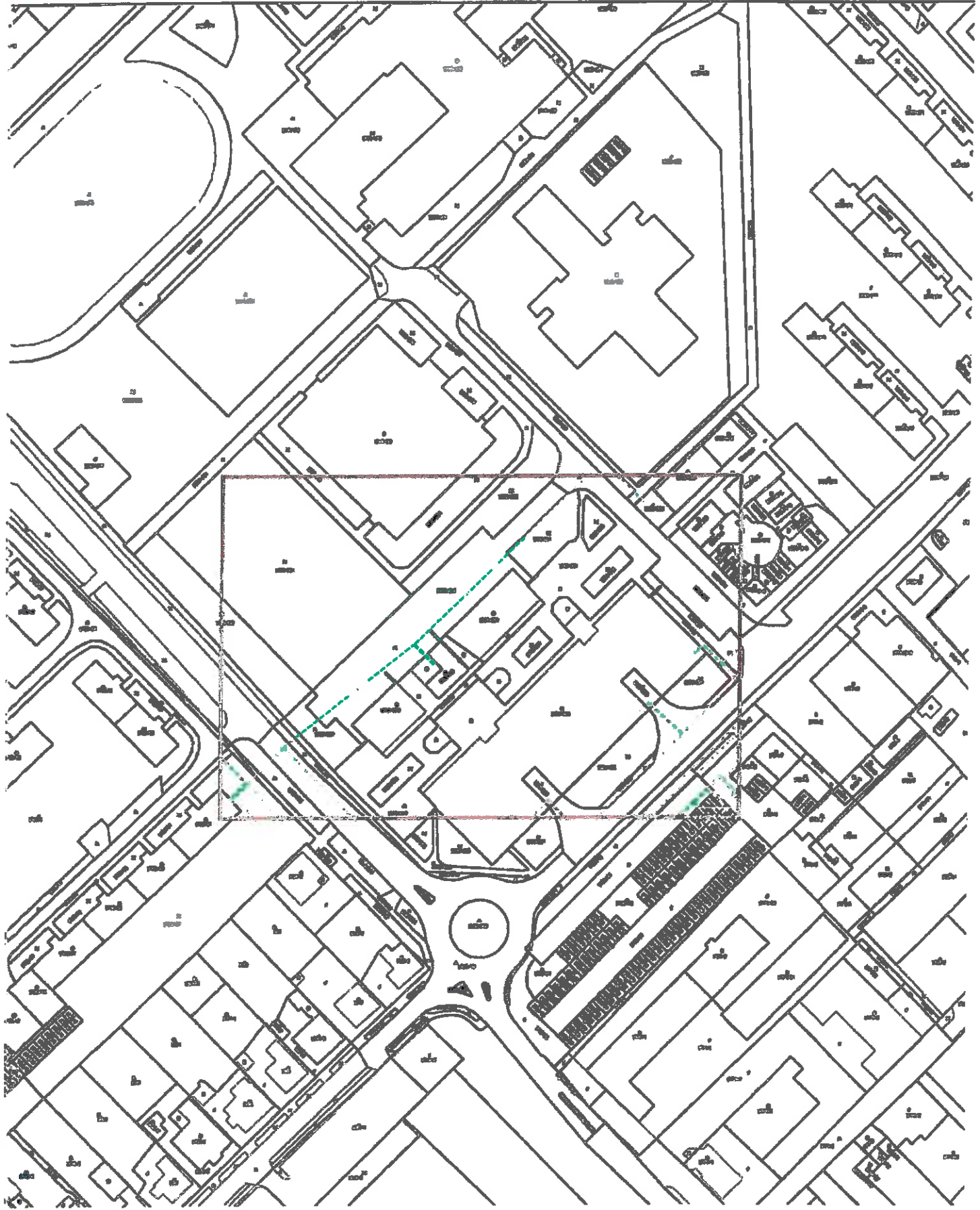
S pozdravom,
Západoslovenská distribučná a.s.

Príloha č.1 : vektorová katastrálna mapa
Príloha č.2 : definícia ochranných pásiem

Legenda :

- NN vzduch — VN vzduch — VVN vzduch
- - - NN kábel - - - VN kábel - - - VVN kábel

Dátum : 25.10.2017



Príloha č.2

V zmysle § 43 Zákona o energetike č. 251/2012 Z.z. sa na ochranu elektrických zariadení distribučnej sústavy zriaďujú ochranné pásma.

Ochranné pásmo je priestor v bezprostrednej blízkosti zariadenia, ktorý je určený na zabezpečenie spoľahlivej a plynulej prevádzky a na zabezpečenie ochrany života a zdravia osôb a majetku.

Vymedzenie ochranného pásma :

Ochranné pásmo vonkajšieho nadzemného elektrického vedenia je vymedzené zvislými rovinami po oboch stranách vedenia vo vodorovnej vzdialenosti meranej kolmo na vedenie od krajného vodiča.

Vzdialenosť oboch rovín od krajných vodičov je pri napätí :

- a) od 1 kV do 35 kV vrátane
 - 1. pre vodiče bez izolácie 10 m; v súvislých lesných priesekoch 7 m,
 - 2. pre vodiče so základnou izoláciou 4 m; v súvislých lesných priesekoch 2 m,
 - 3. pre zavesené káblové vedenie 1 m,
- b) od 35 kV do 110 kV vrátane 15 m.

Ochranné pásmo zaveseného káblového vedenia s napätím od 35 kV do 110 kV vrátane je 2 m od krajného vodiča na každú stranu.

Ochranné pásmo vonkajšieho podzemného elektrického vedenia je vymedzené zvislými rovinami po oboch stranách krajných káblov vedenia vo vodorovnej vzdialenosti meranej kolmo na toto vedenie od krajného kábla. Táto vzdialenosť je 1 m pri napätí do 110 kV vrátane vedenia riadiacej regulačnej a zabezpečovacej techniky.

V ochrannom pásme je zakázané :

pri vonkajšom nadzemnom elektrickom vedení a pod elektrickým vedením je zakázané :

- a) zriaďovať stavby, konštrukcie a skládky,
- b) vysádzať a pestovať trvalé porasty s výškou presahujúcou 3 m,
- c) vysádzať a pestovať trvalé porasty s výškou presahujúcou 3 m vo vzdialenosti do 2 m od krajného vodiča vzdušného vedenia s jednoduchou izoláciou,
- d) uskladňovať ľahko horľavé alebo výbušné látky,
- e) vykonávať činnosti ohrozujúce bezpečnosť osôb a majetku,
- f) vykonávať činnosti ohrozujúce elektrické vedenie a bezpečnosť a spoľahlivosť prevádzky sústavy.

Vysádzať a pestovať trvalé porasty s výškou presahujúcou 3 m vo vzdialenosti presahujúcej 5 m od krajného vodiča vzdušného vedenia možno len vtedy, ak je zabezpečené, že tieto porasty pri páde nemôžu poškodiť vodiče vzdušného vedenia.

Vlastník nehnuteľnosti je povinný umožniť prevádzkovateľovi vonkajšieho nadzemného elektrického vedenia prístup a prízjazd k vedeniu a na ten účel umožniť prevádzkovateľovi vonkajšieho nadzemného elektrického vedenia udržiavať priestor po vedení a voľný pruh pozemkov (bezlesie) so šírkou 4 m po oboch stranách vonkajšieho nadzemného elektrického vedenia. Táto vzdialenosť sa vymedzuje od dotyku kolmice spustenej od krajného vodiča nadzemného elektrického vedenia na vodorovnú rovinu ukotvenia podperného bodu.

pri vonkajšom podzemnom elektrickom vedení a nad týmto vedením je zakázané :

- a) zriaďovať stavby, konštrukcie, skládky, vysádzať trvalé porasty a používať osobitne ťažké mechanizmy,
- b) vykonávať bez predchádzajúceho súhlasu prevádzkovateľa elektrického vedenia zemné práce a

Ochranné pásmo elektrickej stanice :

- a) vonkajšieho vyhotovenia s napätím 110 kV a viac je vymedzené zvislými rovinami, ktoré sú vedené vo vodorovnej vzdialenosti 30 m kolmo na oplotenie alebo hranicu objektu elektrickej stanice,
- b) vonkajšieho vyhotovenia s napätím do 110 kV je vymedzené zvislými rovinami, ktoré sú vedené vo vodorovnej vzdialenosti 10 m kolmo na oplotenie alebo hranicu objektu elektrickej stanice,
- c) s vnútorným vyhotovením je vymedzené oplotením alebo obostavanou hranicou objektu elektrickej stanice, pričom musí byť zabezpečený prístup do elektrickej stanice na výmenu technologických zariadení.

V ochrannom pásme elektrickej stanice je zakázané vykonávať činnosti, pri ktorých je ohrozená bezpečnosť osôb, majetku a spoľahlivosť a bezpečnosť prevádzky elektrickej stanice.

V blízkosti ochranného pásma elektrických zariadení je osoba, ktorá zriaďuje stavby alebo vykonáva činnosť, ktorou sa môže priblížiť k elektrickým zariadeniam, povinná vopred oznámiť takúto činnosť prevádzkovateľovi prenosovej sústavy, prevádzkovateľovi distribučnej sústavy a vlastníčkovi priameho vedenia a dodržiavať nimi určené podmienky.

Každý prevádzkovateľ, ktorého elektrické zariadenie je v blízkosti ochranného pásma a je napojené na jednosmerný prúd s možnosťou vzniku bludných prúdov spôsobujúcich poškodenie podzemného elektrického vedenia, je povinný prijať opatrenia na ochranu týchto vedení a informovať o tom prevádzkovateľa podzemného elektrického vedenia.

Zriaďovať stavby v ochrannom pásme elektroenergetického zariadenia možno iba po predchádzajúcom súhlase prevádzkovateľa sústavy. Súhlas prevádzkovateľa sústavy na zriadenie stavby v ochrannom pásme elektroenergetického zariadenia je dokladom pre územné konanie a stavebné konanie.

Stavby, konštrukcie, skládky, výsadbu trvalých porastov, práce a činnosti vykonané v ochrannom pásme je povinný odstrániť na vlastné náklady ten, kto ich bez súhlasu vykonal alebo dal vykonať.

V ochrannom pásme je ďalej nutné dodržiavať nasledovné podmienky :

- Pri práci sa nesmú osoby ani predmety priblížiť k živým častiam pod napätím bližšie ako 2 metre.
- Nesmú sa vykonávať zemné práce, ktoré by mohli narušiť stabilitu elektrických zariadení a stavieb.
- Nesmie sa skladovať materiál alebo predmety brániace prístupu k zariadeniu.
- Na elektrické zariadenia a stavby nie je možné umiestňovať predmety, antény reklamy a pod. bez súhlasu prevádzkovateľa.
- Pred zahájením prác musí realizátor prác zabezpečiť vytýčenie podzemných vedení.
- Výkopové práce v ochrannom pásme podzemných vedení je možné vykonávať iba ručne.
- V prípade prejazdu vozidiel a mechanizmov cez podzemné elektrické vedenia je potrebné po dohode s prevádzkovateľom zabezpečiť ochranu pred mechanickým poškodením.
- Je zakázané manipulovať s káblami pod napätím.
- Pred zahrnutím odkopaných káblov je potrebné prizvať prevádzkovateľa na kontrolu uloženia.
- V prípade potreby je potrebné požiadať s dostatočným predstihom (25 dní) prevádzkovateľa zariadenia o zabezpečenie vypnutia zariadenia.
- V ochrannom pásme podzemného vedenia nie je možné bez súhlasu prevádzkovateľa vykonávať zemné práce, odkopanie alebo navyšovanie vrstvy zeminy.



**ZÁPADOSLOVENSKÁ
DISTRIBUČNÁ**

Západoslovenská distribučná a.s.,
Čulenova 6
816 47 Bratislava

VEC : Vyjadrenie prevádzkovateľa distribučnej sústavy Západoslovenská distribučná a.s. k existencii sietí.

V záujmovom území sa nachádzajú elektrické siete v majetku Západoslovenskej distribučnej a.s..

Vzdušné a káblové vedenia požadujeme rešpektovať v plnom rozsahu, vrátane ich ochranných pásiem (viď príloha č.2). Elektrické siete v záujmovom území sú zakreslené informatívne.

Pred začiatkom zemných prác požadujeme zemné káblové vedenia vytýčiť v teréne pracovníkom Západoslovenskej distribučnej a.s.. Realizáciou povolených prác nesmie byť narušená stabilita existujúcich podporných bodov vedenia vrátane uzemňovacej sústavy.

Každé prípadné narušenie zariadenia je potrebné bezodkladne hlásiť na poruchovú linku spoločnosti Západoslovenská distribučná a.s., telefónne číslo : 0800 111 567

Toto vyjadrenie k priebehu sietí vrátane grafickej prílohy nenahrádza vyjadrenie k dokumentácii pre územné alebo stavebné konanie a nie je možné ho použiť pre akékoľvek právne úkony v súvislosti s existenciou elektrického vedenia/zariadenia.

Existenciu komunikačných káblov v majetku Západoslovenskej distribučnej a.s. v záujmovom území je potrebné zakresliť v sídle spoločnosti Západoslovenská energetika a.s., Čulenova 6, 816 47 Bratislava.

Vyjadrenie je platné 90 dní odo dňa vydania.

Generované geoportálom dňa : 25.10.2017

**S pozdravom,
Západoslovenská distribučná a.s.**

**Príloha č.1 : vektorová katastrálna mapa
Príloha č.2 : definícia ochranných pásiem**

Príloha č.2

V zmysle § 43 Zákona o energetike č. 251/2012 Z.z. sa na ochranu elektrických zariadení distribučnej sústavy zriaďujú ochranné pásma.

Ochranné pásmo je priestor v bezprostrednej blízkosti zariadenia, ktorý je určený na zabezpečenie spoľahlivej a plynulej prevádzky a na zabezpečenie ochrany života a zdravia osôb a majetku.

Vymedzenie ochranného pásma :

Ochranné pásmo vonkajšieho nadzemného elektrického vedenia je vymedzené zvislými rovinami po oboch stranách vedenia vo vodorovnej vzdialenosti meranej kolmo na vedenie od krajného vodiča.

Vzdialenosť obidvoch rovín od krajných vodičov je pri napätí :

- a) od 1 kV do 35 kV vrátane
 - 1. pre vodiče bez izolácie 10 m; v súvislých lesných priesekoch 7 m,
 - 2. pre vodiče so základnou izoláciou 4 m; v súvislých lesných priesekoch 2 m,
 - 3. pre zavesené káblové vedenie 1 m,
- b) od 35 kV do 110 kV vrátane 15 m.

Ochranné pásmo zaveseného káblového vedenia s napätím od 35 kV do 110 kV vrátane je 2 m od krajného vodiča na každú stranu.

Ochranné pásmo vonkajšieho podzemného elektrického vedenia je vymedzené zvislými rovinami po oboch stranách krajných káblov vedenia vo vodorovnej vzdialenosti meranej kolmo na toto vedenie od krajného kábla. Táto vzdialenosť je 1 m pri napätí do 110 kV vrátane vedenia riadiacej regulačnej a zabezpečovacej techniky.

V ochrannom pásme je zakázané :

pri vonkajšom nadzemnom elektrickom vedení a pod elektrickým vedením je zakázané :

- a) zriaďovať stavby, konštrukcie a skládky,
- b) vysádzať a pestovať trvalé porasty s výškou presahujúcou 3 m,
- c) vysádzať a pestovať trvalé porasty s výškou presahujúcou 3 m vo vzdialenosti do 2 m od krajného vodiča vzdušného vedenia s jednoduchou izoláciou,
- d) uskladňovať ľahko horľavé alebo výbušné látky,
- e) vykonávať činnosti ohrozujúce bezpečnosť osôb a majetku,
- f) vykonávať činnosti ohrozujúce elektrické vedenie a bezpečnosť a spoľahlivosť prevádzky sústavy.

Vysádzať a pestovať trvalé porasty s výškou presahujúcou 3 m vo vzdialenosti presahujúcej 5 m od krajného vodiča vzdušného vedenia možno len vtedy, ak je zabezpečené, že tieto porasty pri páde nemôžu poškodiť vodiče vzdušného vedenia.

Vlastník nehnuteľnosti je povinný umožniť prevádzkovateľovi vonkajšieho nadzemného elektrického vedenia prístup a príjazd k vedeniu a na ten účel umožniť prevádzkovateľovi vonkajšieho nadzemného elektrického vedenia udržiavať priestor po vedení a voľný pruh pozemkov (bezlesie) so šírkou 4 m po oboch stranách vonkajšieho nadzemného elektrického vedenia. Táto vzdialenosť sa vymedzuje od dotyku kolmice spustenej od krajného vodiča nadzemného elektrického vedenia na vodorovnú rovinu ukotvenia podperného bodu.

pri vonkajšom podzemnom elektrickom vedení a nad týmto vedením je zakázané :

- a) zriaďovať stavby, konštrukcie, skládky, vysádzať trvalé porasty a používať osobitne ťažké mechanizmy,
- b) vykonávať bez predchádzajúceho súhlasu prevádzkovateľa elektrického vedenia zemné práce a

Ochranné pásmo elektrickej stanice :

- a) vonkajšieho vyhotovenia s napätím 110 kV a viac je vymedzené zvislými rovinami, ktoré sú vedené vo vodorovnej vzdialenosti 30 m kolmo na oplotenie alebo hranicu objektu elektrickej stanice,
- b) vonkajšieho vyhotovenia s napätím do 110 kV je vymedzené zvislými rovinami, ktoré sú vedené vo vodorovnej vzdialenosti 10 m kolmo na oplotenie alebo hranicu objektu elektrickej stanice,
- c) s vnútorným vyhotovením je vymedzené oplotením alebo obostavanou hranicou objektu elektrickej stanice, pričom musí byť zabezpečený prístup do elektrickej stanice na výmenu technologických zariadení.

V ochrannom pásme elektrickej stanice je zakázané vykonávať činnosti, pri ktorých je ohrozená bezpečnosť osôb, majetku a spoľahlivosť a bezpečnosť prevádzky elektrickej stanice.

V blízkosti ochranného pásma elektrických zariadení je osoba, ktorá zriaďuje stavby alebo vykonáva činnosť, ktorou sa môže priblížiť k elektrickým zariadeniam, povinná vopred oznámiť takúto činnosť prevádzkovateľovi prenosovej sústavy, prevádzkovateľovi distribučnej sústavy a vlastníkovi priameho vedenia a dodržiavať nimi určené podmienky.

Každý prevádzkovateľ, ktorého elektrické zariadenie je v blízkosti ochranného pásma a je napojené na jednosmerný prúd s možnosťou vzniku bludných prúdov spôsobujúcich poškodenie podzemného elektrického vedenia, je povinný prijať opatrenia na ochranu týchto vedení a informovať o tom prevádzkovateľa podzemného elektrického vedenia.

Zriaďovať stavby v ochrannom pásme elektroenergetického zariadenia možno iba po predchádzajúcom súhlase prevádzkovateľa sústavy. Súhlas prevádzkovateľa sústavy na zriadenie stavby v ochrannom pásme elektroenergetického zariadenia je dokladom pre územné konanie a stavebné konanie.

Stavby, konštrukcie, skládky, výsadbu trvalých porastov, práce a činnosti vykonané v ochrannom pásme je povinný odstrániť na vlastné náklady ten, kto ich bez súhlasu vykonal alebo dal vykonať.

V ochrannom pásme je ďalej nutné dodržiavať nasledovné podmienky :

- Pri práci sa nesmú osoby ani predmety priblížiť k živým častiam pod napätím bližšie ako 2 metre.
- Nesmú sa vykonávať zemné práce, ktoré by mohli narušiť stabilitu elektrických zariadení a stavieb.
- Nesmie sa skladovať materiál alebo predmety brániace prístupu k zariadeniu.
- Na elektrické zariadenia a stavby nie je možné umiestňovať predmety, antény reklamy a pod. bez súhlasu prevádzkovateľa.
- Pred zahájením prác musí realizátor prác zabezpečiť vytýčenie podzemných vedení.
- Výkopové práce v ochrannom pásme podzemných vedení je možné vykonávať iba ručne.
- V prípade prejazdu vozidiel a mechanizmov cez podzemné elektrické vedenia je potrebné po dohode s prevádzkovateľom zabezpečiť ochranu pred mechanickým poškodením.
- Je zakázané manipulovať s káblami pod napätím.
- Pred zahrnutím odkopaných káblov je potrebné prizvať prevádzkovateľa na kontrolu uloženia.
- V prípade potreby je potrebné požiadať s dostatočným predstihom (25 dní) prevádzkovateľa zariadenia o zabezpečenie vypnutia zariadenia.
- V ochrannom pásme podzemného vedenia nie je možné bez súhlasu prevádzkovateľa vykonávať zemné práce, odkopanie alebo navyšovanie vrstvy zeminy.

VEC : Vyjadrenie prevádzkovateľa distribučnej sústavy Západoslovenská distribučná a.s. k existencii sietí.

V záujmovom území sa nenachádzajú elektrické siete v majetku Západoslovenskej distribučnej a.s..

Vzdušné a káblové vedenia požadujeme rešpektovať v plnom rozsahu, vrátane ich ochranných pásiem (viď príloha č.2). Elektrické siete v záujmovom území sú zakreslené informatívne.

Pred začiatkom zemných prác požadujeme zemné káblové vedenia vytýčiť v teréne pracovníkom Západoslovenskej distribučnej a.s.. Realizáciou povolených prác nesmie byť narušená stabilita existujúcich podporných bodov vedenia vrátane uzemňovacej sústavy.

Každé prípadné narušenie zariadenia je potrebné bezodkladne hlásiť na poruchovú linku spoločnosti Západoslovenská distribučná a.s., telefónne číslo : 0800 111 567

Toto vyjadrenie k priebehu sietí vrátane grafickej prílohy nenahrádza vyjadrenie k dokumentácii pre územné alebo stavebné konanie a nie je možné ho použiť pre akékoľvek právne úkony v súvislosti s existenciou elektrického vedenia/zariadenia.

Existenciu komunikačných káblov v majetku Západoslovenskej distribučnej a.s. v záujmovom území je potrebné zakresliť v sídle spoločnosti Západoslovenská energetika a.s., Čulenova 6, 816 47 Bratislava.

Vyjadrenie je platné 90 dní odo dňa vydania.

Generované geoportálom dňa : 25.10.2017

**S pozdravom,
Západoslovenská distribučná a.s.**

Príloha č.1 : vektorová katastrálna mapa

Príloha č.2 : definícia ochranných pásiem

Legenda :



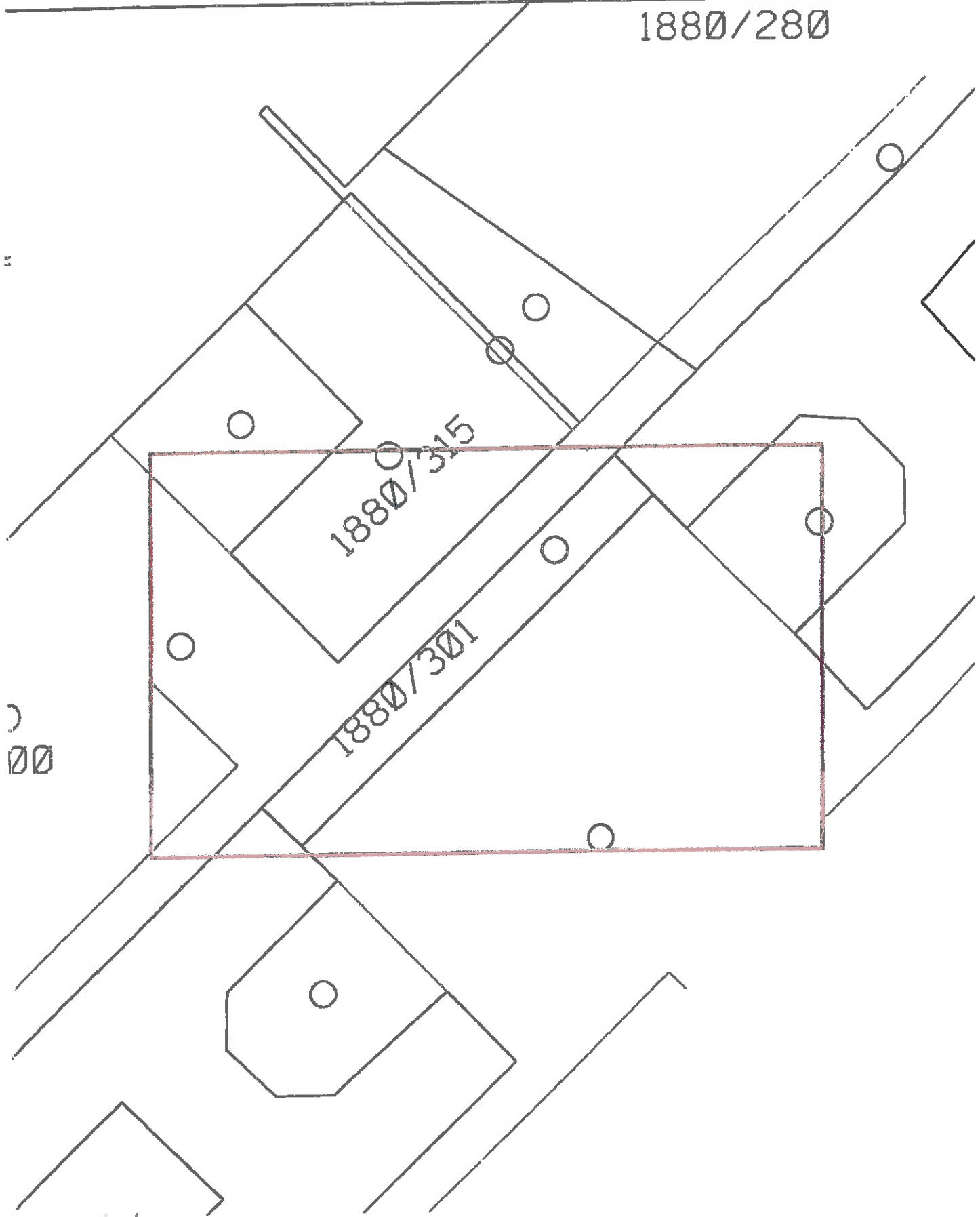
ZÁPADOSLOVENSKÁ
DISTRIBUČNÁ

Dátum : 25.10.2017

— NN vzduch
- - - NN kábel

— VN vzduch
— VN kábel

— VVN vzduch
- - - VVN kábel



Príloha č.2

V zmysle § 43 Zákona o energetike č. 251/2012 Z.z. sa na ochranu elektrických zariadení distribučnej sústavy zriaďujú ochranné pásma.

Ochranné pásmo je priestor v bezprostrednej blízkosti zariadenia, ktorý je určený na zabezpečenie spoľahlivej a plynulej prevádzky a na zabezpečenie ochrany života a zdravia osôb a majetku.

Vymedzenie ochranného pásma :

Ochranné pásmo vonkajšieho nadzemného elektrického vedenia je vymedzené zvislými rovinami po oboch stranách vedenia vo vodorovnej vzdialenosti meranej kolmo na vedenie od krajného vodiča.

Vzdialenosť oboch rovín od krajných vodičov je pri napätí :

- a) od 1 kV do 35 kV vrátane
 1. pre vodiče bez izolácie 10 m; v súvislých lesných priesekoch 7 m,
 2. pre vodiče so základnou izoláciou 4 m; v súvislých lesných priesekoch 2 m,
 3. pre zavesené káblové vedenie 1 m,
- b) od 35 kV do 110 kV vrátane 15 m.

Ochranné pásmo zaveseného káblového vedenia s napätím od 35 kV do 110 kV vrátane je 2 m od krajného vodiča na každú stranu.

Ochranné pásmo vonkajšieho podzemného elektrického vedenia je vymedzené zvislými rovinami po oboch stranách krajných káblov vedenia vo vodorovnej vzdialenosti meranej kolmo na toto vedenie od krajného kábla. Táto vzdialenosť je 1 m pri napätí do 110 kV vrátane vedenia riadiacej regulačnej a zabezpečovacej techniky.

V ochrannom pásme je zakázané :

pri vonkajšom nadzemnom elektrickom vedení a pod elektrickým vedením je zakázané :

- a) zriaďovať stavby, konštrukcie a skládky,
- b) vysádzať a pestovať trvalé porasty s výškou presahujúcou 3 m,
- c) vysádzať a pestovať trvalé porasty s výškou presahujúcou 3 m vo vzdialenosti do 2 m od krajného vodiča vzdušného vedenia s jednoduchou izoláciou,
- d) uskladňovať ľahko horľavé alebo výbušné látky,
- e) vykonávať činnosti ohrozujúce bezpečnosť osôb a majetku,
- f) vykonávať činnosti ohrozujúce elektrické vedenie a bezpečnosť a spoľahlivosť prevádzky sústavy.

Vysádzať a pestovať trvalé porasty s výškou presahujúcou 3 m vo vzdialenosti presahujúcej 5 m od krajného vodiča vzdušného vedenia možno len vtedy, ak je zabezpečené, že tieto porasty pri páde nemôžu poškodiť vodiče vzdušného vedenia.

Vlastník nehnuteľnosti je povinný umožniť prevádzkovateľovi vonkajšieho nadzemného elektrického vedenia prístup a prjazd k vedeniu a na ten účel umožniť prevádzkovateľovi vonkajšieho nadzemného elektrického vedenia udržiavať priestor po vedení a voľný pruh pozemkov (bezlesie) so šírkou 4 m po oboch stranách vonkajšieho nadzemného elektrického vedenia. Táto vzdialenosť sa vymedzuje od dotyku kolmice spustenej od krajného vodiča nadzemného elektrického vedenia na vodorovnú rovinu ukotvenia podperného bodu.

pri vonkajšom podzemnom elektrickom vedení a nad týmto vedením je zakázané :

- a) zriaďovať stavby, konštrukcie, skládky, vysádzať trvalé porasty a používať osobitne ťažké mechanizmy,
- b) vykonávať bez predchádzajúceho súhlasu prevádzkovateľa elektrického vedenia zemné práce a

Ochranné pásmo elektrickej stanice :

- a) vonkajšieho vyhotovenia s napätím 110 kV a viac je vymedzené zvislými rovinami, ktoré sú vedené vo vodorovnej vzdialenosti 30 m kolmo na oplotenie alebo hranicu objektu elektrickej stanice,
- b) vonkajšieho vyhotovenia s napätím do 110 kV je vymedzené zvislými rovinami, ktoré sú vedené vo vodorovnej vzdialenosti 10 m kolmo na oplotenie alebo hranicu objektu elektrickej stanice,
- c) s vnútorným vyhotovením je vymedzené oplotením alebo obostavanou hranicou objektu elektrickej stanice, pričom musí byť zabezpečený prístup do elektrickej stanice na výmenu technologických zariadení.

V ochrannom pásme elektrickej stanice je zakázané vykonávať činnosti, pri ktorých je ohrozená bezpečnosť osôb, majetku a spoľahlivosť a bezpečnosť prevádzky elektrickej stanice.

V blízkosti ochranného pásma elektrických zariadení je osoba, ktorá zriaďuje stavby alebo vykonáva činnosť, ktorou sa môže priblížiť k elektrickým zariadeniam, povinná vopred oznámiť takúto činnosť prevádzkovateľovi prenosovej sústavy, prevádzkovateľovi distribučnej sústavy a vlastníkovi priameho vedenia a dodržiavať nimi určené podmienky.

Každý prevádzkovateľ, ktorého elektrické zariadenie je v blízkosti ochranného pásma a je napojené na jednosmerný prúd s možnosťou vzniku bludných prúdov spôsobujúcich poškodenie podzemného elektrického vedenia, je povinný prijať opatrenia na ochranu týchto vedení a informovať o tom prevádzkovateľa podzemného elektrického vedenia.

Zriaďovať stavby v ochrannom pásme elektroenergetického zariadenia možno iba po predchádzajúcom súhlase prevádzkovateľa sústavy. Súhlas prevádzkovateľa sústavy na zriadenie stavby v ochrannom pásme elektroenergetického zariadenia je dokladom pre územné konanie a stavebné konanie.

Stavby, konštrukcie, skládky, výsadbu trvalých porastov, práce a činnosti vykonané v ochrannom pásme je povinný odstrániť na vlastné náklady ten, kto ich bez súhlasu vykonal alebo dal vykonať.

V ochrannom pásme je ďalej nutné dodržiavať nasledovné podmienky :

- Pri práci sa nesmú osoby ani predmety priblížiť k živým častiam pod napätím bližšie ako 2 metre.
- Nesmú sa vykonávať zemné práce, ktoré by mohli narušiť stabilitu elektrických zariadení a stavieb.
- Nesmie sa skladovať materiál alebo predmety brániace prístupu k zariadeniu.
- Na elektrické zariadenia a stavby nie je možné umiesťňovať predmety, antény reklamy a pod. bez súhlasu prevádzkovateľa.
- Pred zahájením prác musí realizátor prác zabezpečiť vytýčenie podzemných vedení.
- Výkopové práce v ochrannom pásme podzemných vedení je možné vykonávať iba ručne.
- V prípade prejazdu vozidiel a mechanizmov cez podzemné elektrické vedenia je potrebné po dohode s prevádzkovateľom zabezpečiť ochranu pred mechanickým poškodením.
- Je zakázané manipulovať s káblami pod napätím.
- Pred zahrnutím odkopaných káblov je potrebné prizvať prevádzkovateľa na kontrolu uloženia.
- V prípade potreby je potrebné požiadať s dostatočným predstihom (25 dní) prevádzkovateľa zariadenia o zabezpečenie vypnutia zariadenia.
- V ochrannom pásme podzemného vedenia nie je možné bez súhlasu prevádzkovateľa vykonávať zemné práce, odkopanie alebo navyšovanie vrstvy zeminy.

VEC : Vyjadrenie prevádzkovateľa distribučnej sústavy Západoslovenská distribučná a.s. k existencii sietí.

V záujmovom území sa nachádzajú elektrické siete v majetku Západoslovenskej distribučnej a.s..

Vzdušné a káblové vedenia požadujeme rešpektovať v plnom rozsahu, vrátane ich ochranných pásiem (viď. príloha č.2). Elektrické siete v záujmovom území sú zakreslené informatívne.

Pred začiatkom zemných prác požadujeme zemné káblové vedenia vytýčiť v teréne pracovníkom Západoslovenskej distribučnej a.s.. Realizáciou povolených prác nesmie byť narušená stabilita existujúcich podperných bodov vedenia vrátane uzemňovacej sústavy.

Každé prípadné narušenie zariadenia je potrebné bezodkladne hlásiť na poruchovú linku spoločnosti Západoslovenská distribučná a.s., telefónne číslo : 0800 111 567

Toto vyjadrenie k priebehu sietí vrátane grafickej prílohy nenahrádza vyjadrenie k dokumentácii pre územné alebo stavebné konanie a nie je možné ho použiť pre akékoľvek právne úkony v súvislosti s existenciou elektrického vedenia/zariadenia.

Existenciu komunikačných káblov v majetku Západoslovenskej distribučnej a.s. v záujmovom území je potrebné zakresliť v sídle spoločnosti Západoslovenská energetika a.s., Čulenova 6, 816 47 Bratislava.

Vyjadrenie je platné 90 dní odo dňa vydania.

Generované geoportálom dňa : 25.10.2017

S pozdravom,
Západoslovenská distribučná a.s.

Príloha č.2

V zmysle § 43 Zákona o energetike č. 251/2012 Z.z. sa na ochranu elektrických zariadení distribučnej sústavy zriaďujú ochranné pásma.

Ochranné pásmo je priestor v bezprostrednej blízkosti zariadenia, ktorý je určený na zabezpečenie spoľahlivej a plynulej prevádzky a na zabezpečenie ochrany života a zdravia osôb a majetku.

Vymedzenie ochranného pásma :

Ochranné pásmo vonkajšieho nadzemného elektrického vedenia je vymedzené zvislými rovinami po oboch stranách vedenia vo vodorovnej vzdialenosti meranej kolmo na vedenie od krajného vodiča.

Vzdialenosť obidvoch rovín od krajných vodičov je pri napätí :

- a) od 1 kV do 35 kV vrátane
 - 1. pre vodiče bez izolácie 10 m; v súvislých lesných priesekoch 7 m,
 - 2. pre vodiče so základnou izoláciou 4 m; v súvislých lesných priesekoch 2 m,
 - 3. pre zavesené káblové vedenie 1 m,
- b) od 35 kV do 110 kV vrátane 15 m.

Ochranné pásmo zaveseného káblového vedenia s napätím od 35 kV do 110 kV vrátane je 2 m od krajného vodiča na každú stranu.

Ochranné pásmo vonkajšieho podzemného elektrického vedenia je vymedzené zvislými rovinami po oboch stranách krajných káblov vedenia vo vodorovnej vzdialenosti meranej kolmo na toto vedenie od krajného kábla. Táto vzdialenosť je 1 m pri napätí do 110 kV vrátane vedenia riadiacej regulačnej a zabezpečovacej techniky.

V ochrannom pásme je zakázané :

pri vonkajšom nadzemnom elektrickom vedení a pod elektrickým vedením je zakázané :

- a) zriaďovať stavby, konštrukcie a skládky,
- b) vysádzať a pestovať trvalé porasty s výškou presahujúcou 3 m,
- c) vysádzať a pestovať trvalé porasty s výškou presahujúcou 3 m vo vzdialenosti do 2 m od krajného vodiča vzdušného vedenia s jednoduchou izoláciou,
- d) uskladňovať ľahko horľavé alebo výbušné látky,
- e) vykonávať činnosti ohrozujúce bezpečnosť osôb a majetku,
- f) vykonávať činnosti ohrozujúce elektrické vedenie a bezpečnosť a spoľahlivosť prevádzky sústavy.

Vysádzať a pestovať trvalé porasty s výškou presahujúcou 3 m vo vzdialenosti presahujúcej 5 m od krajného vodiča vzdušného vedenia možno len vtedy, ak je zabezpečené, že tieto porasty pri páde nemôžu poškodiť vodiče vzdušného vedenia.

Vlastník nehnuteľnosti je povinný umožniť prevádzkovateľovi vonkajšieho nadzemného elektrického vedenia prístup a prízjazd k vedeniu a na ten účel umožniť prevádzkovateľovi vonkajšieho nadzemného elektrického vedenia udržiavať priestor po vedení a voľný pruh pozemkov (bezlesie) so šírkou 4 m po oboch stranách vonkajšieho nadzemného elektrického vedenia. Táto vzdialenosť sa vymedzuje od dotyku kolmice spustenej od krajného vodiča nadzemného elektrického vedenia na vodorovnú rovinu ukotvenia podperného bodu.

pri vonkajšom podzemnom elektrickom vedení a nad týmto vedením je zakázané :

- a) zriaďovať stavby, konštrukcie, skládky, vysádzať trvalé porasty a používať osobitne ťažké mechanizmy,
- b) vykonávať bez predchádzajúceho súhlasu prevádzkovateľa elektrického vedenia zemné práce a

Ochranné pásmo elektrickej stanice :

- a) vonkajšieho vyhotovenia s napätím 110 kV a viac je vymedzené zvislými rovinami, ktoré sú vedené vo vodorovnej vzdialenosti 30 m kolmo na oplotenie alebo hranicu objektu elektrickej stanice,
- b) vonkajšieho vyhotovenia s napätím do 110 kV je vymedzené zvislými rovinami, ktoré sú vedené vo vodorovnej vzdialenosti 10 m kolmo na oplotenie alebo hranicu objektu elektrickej stanice,
- c) s vnútorným vyhotovením je vymedzené oplotením alebo obostavanou hranicou objektu elektrickej stanice, pričom musí byť zabezpečený prístup do elektrickej stanice na výmenu technologických zariadení.

V ochrannom pásme elektrickej stanice je zakázané vykonávať činnosti, pri ktorých je ohrozená bezpečnosť osôb, majetku a spoľahlivosť a bezpečnosť prevádzky elektrickej stanice.

V blízkosti ochranného pásma elektrických zariadení je osoba, ktorá zriaďuje stavby alebo vykonáva činnosť, ktorou sa môže priblížiť k elektrickým zariadeniam, povinná vopred oznámiť takúto činnosť prevádzkovateľovi prenosovej sústavy, prevádzkovateľovi distribučnej sústavy a vlastníkovi priameho vedenia a dodržiavať nimi určené podmienky.

Každý prevádzkovateľ, ktorého elektrické zariadenie je v blízkosti ochranného pásma a je napojené na jednosmerný prúd s možnosťou vzniku bludných prúdov spôsobujúcich poškodenie podzemného elektrického vedenia, je povinný prijať opatrenia na ochranu týchto vedení a informovať o tom prevádzkovateľa podzemného elektrického vedenia.

Zriaďovať stavby v ochrannom pásme elektroenergetického zariadenia možno iba po predchádzajúcom súhlase prevádzkovateľa sústavy. Súhlas prevádzkovateľa sústavy na zriadenie stavby v ochrannom pásme elektroenergetického zariadenia je dokladom pre územné konanie a stavebné konanie.

Stavby, konštrukcie, skládky, výsadbu trvalých porastov, práce a činnosti vykonané v ochrannom pásme je povinný odstrániť na vlastné náklady ten, kto ich bez súhlasu vykonal alebo dal vykonať.

V ochrannom pásme je ďalej nutné dodržiavať nasledovné podmienky :

- Pri práci sa nesmú osoby ani predmety priblížiť k živým častiam pod napätím bližšie ako 2 metre.
- Nesmú sa vykonávať zemné práce, ktoré by mohli narušiť stabilitu elektrických zariadení a stavieb.
- Nesmie sa skladovať materiál alebo predmety brániace prístupu k zariadeniu.
- Na elektrické zariadenia a stavby nie je možné umiesťňovať predmety, antény reklamy a pod. bez súhlasu prevádzkovateľa.
- Pred zahájením prác musí realizátor prác zabezpečiť vytýčenie podzemných vedení.
- Výkopové práce v ochrannom pásme podzemných vedení je možné vykonávať iba ručne.
- V prípade prejazdu vozidiel a mechanizmov cez podzemné elektrické vedenia je potrebné po dohode s prevádzkovateľom zabezpečiť ochranu pred mechanickým poškodením.
- Je zakázané manipulovať s káblami pod napätím.
- Pred zahrnutím odkopaných káblov je potrebné prizvať prevádzkovateľa na kontrolu uloženia.
- V prípade potreby je potrebné požiadať s dostatočným predstihom (25 dní) prevádzkovateľa zariadenia o zabezpečenie vypnutia zariadenia.
- V ochrannom pásme podzemného vedenia nie je možné bez súhlasu prevádzkovateľa vykonávať zemné práce, odkopanie alebo navýšovanie vrstvy zeminy.

Úrad geodézie, kartografie a katastra Slovenskej republiky
VÝPIS Z KATASTRA NEHNUTEĽNOSTÍ

Okres: Dunajská Streda
Obec: DUNAJSKÁ STREDA
Katastrálne územie: Dunajská Streda

Vytvorené cez katastrálny portál

Dátum vyhotovenia: 04.06.2018
Čas vyhotovenia: 08:19:58

VÝPIS Z LISTU VLASTNÍCTVA č. 7330

ČASŤ A: MAJETKOVÁ PODSTATA

PARCELY registra "C" evidované na katastrálnej mape

Parcelné číslo	Výmera v m ²	Druh pozemku	Spôsob využ. p.	Umiest. pozemku	Právny vzťah	Druh ch.n.
1880/230	3287	Zastavané plochy a nádvorá	16	1		5, 501

Právny vzťah k stavbe evidovanej na pozemku 1880/230 je evidovaný na liste vlastníctva číslo 5987.

Legenda:

Spôsob využívania pozemku:

16 - Pozemok, na ktorom je postavená nebytová budova označená súpisným číslom

Druh chránenej nehnuteľnosti:

501 - Chránená vodohospodárska oblasť

Umiestnenie pozemku:

1 - Pozemok je umiestnený v zastavanom území obce

Právny vzťah:

5 - Vlastník pozemku nie je vlastníkom stavby postavenej na tomto pozemku (pozemkoch)

ČASŤ B: VLASTNÍCI A INÉ OPRÁVNENÉ OSOBY

Por. číslo Priezvisko, meno (názov), rodné priezvisko, dátum narodenia, rodné číslo (IČO) a Spolu vlastnícky podiel miesto trvalého pobytu (sídlo) vlastníka

Účastník právneho vzťahu: Vlastník
1 GBS TRADE, s.r.o., ul.29.augusta 1646/6, Galanta, PSČ 92436, SR 772 / 1000

IČO :

Titul nadobudnutia V-4329/11-Kúpna zmluva právopl.dňa 03.10.2011

Účastník právneho vzťahu: Vlastník
2 Mesto Dunajská Streda, Hlavná 50/16, Dunajská Streda, PSČ 929 01, SR 228 / 1000

IČO :

ČASŤ C: ŤARCHY

Bez zápisu.

Iné údaje:

Bez zápisu.

Poznámka:

Bez zápisu.

Úrad geodézie, kartografie a katastra Slovenskej republiky
VÝPIS Z KATASTRA NEHNUTEĽNOSTÍ

Vytvorené cez katastrálny portál

Okres: Dunajská Streda
Obec: DUNAJSKÁ STREDA
Katastrálne územie: Dunajská Streda

Dátum vyhotovenia: 04.06.2018
Čas vyhotovenia: 08:20:30

VÝPIS Z LISTU VLASTNÍCTVA č. 5987

ČASŤ A: MAJETKOVÁ PODSTATA

Súpisné číslo	na parcele číslo	Druh stavby	Popis stavby	Druh ch.n.	Umiest. stavby
282	1880/230	14	BUDOVA		1

Právny vzťah k parcele na ktorej leží stavba 282 je evidovaný na liste vlastníctva číslo 7330.

Legenda:

Druh stavby:

14 - Budova obchodu a služieb

Kód umiestnenia stavby:

1 - Stavba postavaná na zemskom povrchu

Byty a nebytové priestory

ČASŤ B: VLASTNÍCI A INÉ OPRÁVNENÉ OSOBY

Por. číslo Príezvisko, meno (názov), rodné priezvisko, dátum narodenia, rodné číslo (IČO) a miesto trvalého pobytu (sídlo) vlastníka

Nebytový priestor

Vchod : 1	1. p.	Priestor č. 1 -	
Podiel priestoru na spoločných častiach a spoločných zariadeniach domu			202 / 1000
Účastník právneho vzťahu:	Vlastník		
	1 GBS TRADE,s.r.o., 29.augusta 1646/6 Galanta		
IČO :	Spoluvlastnícky podiel : 1 / 1		
Titul nadobudnutia	V129/02-kúpa		
Titul nadobudnutia	V 1104/02 Vyhlásenie		
Vchod : 2	1. p.	Priestor č. 1 -	
Podiel priestoru na spoločných častiach a spoločných zariadeniach domu			71 / 1000
Účastník právneho vzťahu:	Vlastník		
	1 GBS TRADE,s.r.o., 29.augusta 1646/6 Galanta		
IČO :	Spoluvlastnícky podiel : 1 / 1		
Titul nadobudnutia	V129/02-kúpa		
Titul nadobudnutia	V 1104/02 Vyhlásenie		
Vchod : 3	1. p.	Priestor č. 1 -	
Podiel priestoru na spoločných častiach a spoločných zariadeniach domu			249 / 1000
Účastník právneho vzťahu:	Vlastník		
	1 GBS TRADE,s.r.o., 29.augusta 1646/6 Galanta		
IČO :	Spoluvlastnícky podiel : 1 / 1		
Titul nadobudnutia	V129/02-kúpa		

Informatívny výpis

1/3

Údaje platné k: 31.05.2018 18:00

Byty a nebytové priestory

ČASŤ B: VLASTNÍCI A INÉ OPRÁVNENÉ OSOBY

Por. číslo Príezvisko, meno (názov), rodné priezvisko, dátum narodenia, rodné číslo (IČO) a miesto trvalého pobytu (sídlo) vlastníka

Vchod : 3 1. p. Priestor č. 1 -

1 GBS TRADE,s.r.o., 29.augusta 1646/6 Galanta

IČO :

Spoluvlastnícky podiel :

1 / 1

Titul nadobudnutia V 1104/02 Vyhlásenie

Vchod : 4 1. p. Priestor č. 1 -

Podiel priestoru na spoločných častiach a spoločných zariadeniach domu

106 / 1000

Účastník právneho vzťahu: Vlastník

1 GBS TRADE,s.r.o., 29.augusta 1646/6 Galanta

IČO :

Spoluvlastnícky podiel :

1 / 1

Titul nadobudnutia V129/02-kúpa

Titul nadobudnutia V 1104/02 Vyhlásenie

Vchod : 5 1. p. Priestor č. 1 -

Podiel priestoru na spoločných častiach a spoločných zariadeniach domu

228 / 1000

Účastník právneho vzťahu: Vlastník

2 COOP Jednota Dunajská Streda, spotrebné družstvo, Korzo Bélu Bartóka 790, Dunajská Streda, PSČ 929 01, SR

IČO :

Spoluvlastnícky podiel :

1 / 1

Titul nadobudnutia V129/02-kúpa

Titul nadobudnutia R 51/11 Zmena obchodného mena - 467/11

Vchod : 6 1. p. Priestor č. 1 -

Podiel priestoru na spoločných častiach a spoločných zariadeniach domu

138 / 1000

Účastník právneho vzťahu: Vlastník

1 GBS TRADE,s.r.o., 29.augusta 1646/6 Galanta

IČO :

Spoluvlastnícky podiel :

1 / 1

Titul nadobudnutia V129/02-kúpa

Titul nadobudnutia V 1104/02 Vyhlásenie

Vchod : 7 1. p. Priestor č. 1 -

Podiel priestoru na spoločných častiach a spoločných zariadeniach domu

8 / 1000

Účastník právneho vzťahu: Vlastník

1 GBS TRADE,s.r.o., 29.augusta 1646/6 Galanta

IČO :

Spoluvlastnícky podiel :

1 / 1

Titul nadobudnutia V129/02-kúpa

Titul nadobudnutia V 1104/02 Vyhlásenie

Legenda:

Druh nebytového priestoru:

1 - Zariadenie obchodu

Tituly nadobudnutia LV:

Z 2666/05 kvitančia-1153/05

Informatívny výpis

2/3

Údaje platné k: 31.05.2018 18:00

ČASŤ C: ĽARCHY

Bez zápisu.

Iné údaje:

1 list vl.č. 5441

2 list vl.č. 5441

Poznámka:

Bez zápisu.

Informatívny výpis

3/3

Údaje platné k: 31.05.2018 18:00

Úrad geodézie, kartografie a katastra Slovenskej republiky
VÝPIS Z KATASTRA NEHNUTEĽNOSTÍ

Okres: Dunajská Streda
Obec: DUNAJSKÁ STREDA
Katastrálne územie: Dunajská Streda

Vytvorené cez katastrálny portál

Dátum vyhotovenia 04.06.2018
Čas vyhotovenia: 08:22:11

VÝPIS Z LISTU VLASTNÍCTVA č. 7300

ČASŤ A: MAJETKOVÁ PODSTATA

PARCELY registra "C" evidované na katastrálnej mape

Parcelné číslo	Výmera v m ²	Druh pozemku	Spôsob využ. p.	Umiest. pozemku	Právny vzťah	Druh ch.n.
1880/280	404	Zastavané plochy a nádvorí	16	1		5 , 501
Právny vzťah k stavbe evidovanej na pozemku 1880/280 je evidovaný na liste vlastníctva číslo 5754.						
1880/300	477	Zastavané plochy a nádvorí	16	1		5 , 501
Právny vzťah k stavbe evidovanej na pozemku 1880/300 je evidovaný na liste vlastníctva číslo 5754.						
1880/315	115	Zastavané plochy a nádvorí	16	1		5 , 501
Právny vzťah k stavbe evidovanej na pozemku 1880/315 je evidovaný na liste vlastníctva číslo 5754.						

Legenda:

Spôsob využívania pozemku:

16 - Pozemok, na ktorom je postavená nebytová budova označená súpisným číslom

Druh chránenej nehnuteľnosti:

501 - Chránená vodohospodárska oblasť

Umiestnenie pozemku:

1 - Pozemok je umiestnený v zastavanom území obce

Právny vzťah:

5 - Vlastník pozemku nie je vlastníkom stavby postavennej na tomto pozemku (pozemkoch)

ČASŤ B: VLASTNÍCI A INÉ OPRÁVNENÉ OSOBY

**Por. číslo Priezvisko, meno (názov), rodné priezvisko, dátum narodenia, rodné číslo (IČO) a Spoluvlastnícky podiel
miesto trvalého pobytu (sídlo) vlastníka**

Účastník právneho vzťahu:	Vlastník	
1	Sallji Dževrije r. Memeti, Lichnerova 115/6, Senec, PSČ 903 01, SR	44 / 1000
Dátum narodenia :	02.01.1952	
Titul nadobudnutia	V-1726/11-Kúpna zmluva právopl.dňa 17.05.2011	
Účastník právneho vzťahu:	Vlastník	
2	GBS TRADE,s.r.o., ul.29.augusta 1646/6, Galanta, PSČ 92436, SR	966 / 1000
IČO :		
Titul nadobudnutia	V-4329/11-Kúpna zmluva právopl.dňa 03.10.2011	

ČASŤ C: ĎALŠIE

Bez zápisu.

Iné údaje:

Bez zápisu.

Poznámka:

Bez zápisu.

Informatívny výpis

1/1

Údaje platné k: 31.05.2018 18:00

Úrad geodézie, kartografie a katastra Slovenskej republiky
VÝPIS Z KATASTRA NEHNUTEĽNOSTÍ

Okres: Dunajská Streda
Obec: DUNAJSKÁ STREDA
Katastrálne územie: Dunajská Streda

Vytvorené cez katastrálny portál

Dátum vyhotovenia 04.06.2018
Čas vyhotovenia: 08:23:58

VÝPIS Z LISTU VLASTNÍCTVA č. 5754

ČASŤ A: MAJETKOVÁ PODSTATA

				Stavby	
<i>Súpisné číslo</i>	<i>na parcele číslo</i>	<i>Druh stavby</i>	<i>Popis stavby</i>	<i>Druh ch.n.</i>	<i>Umiest. stavby</i>
5129	1880/280	14	Polyfunkčná budova		1
Právny vzťah k parcele na ktorej leží stavba 5129 je evidovaný na liste vlastníctva číslo 7300.					
5129	1880/300	14	Polyfunkčná budova		1
Právny vzťah k parcele na ktorej leží stavba 5129 je evidovaný na liste vlastníctva číslo 7300.					
5129	1880/315	14	Polyfunkčná budova		1
Právny vzťah k parcele na ktorej leží stavba 5129 je evidovaný na liste vlastníctva číslo 7300.					

Legenda:

Druh stavby:

14 - Budova obchodu a služieb

Kód umiestnenia stavby:

1 - Stavba postavaná na zemskom povrchu

Byty a nebytové priestory

ČASŤ B: VLASTNÍCI A INÉ OPRÁVNENÉ OSOBY

Por. číslo Príezvisko, meno (názov), rodné priezvisko, dátum narodenia, rodné číslo (IČO) a miesto trvalého pobytu (sídlo) vlastníka

Nebytový priestor

Vchod : 1	1. p.	Priestor č. 1 - 1	
Podiel priestoru na spoločných častiach a spoločných zariadeniach domu			139 / 1000
Účastník právneho vzťahu: Vlastník			
1 GBS TRADE,s.r.o., ul.29.augusta 1646/6, Galanta, PSČ 92436, SR			
IČO :			
Spoluvlastnícky podiel :			1 / 1
Titul nadobudnutia V-1758/09-Kúpna zmluva právopl.dňa 21.05.2009			
Vchod : 2	1. p.	Priestor č. 1 - 2	
Podiel priestoru na spoločných častiach a spoločných zariadeniach domu			24 / 1000
Účastník právneho vzťahu: Vlastník			
1 GBS TRADE,s.r.o., ul.29.augusta 1646/6, Galanta, PSČ 92436, SR			
IČO :			
Spoluvlastnícky podiel :			1 / 1
Titul nadobudnutia V-1758/09-Kúpna zmluva právopl.dňa 21.05.2009			
Vchod : 3	1. p.	Priestor č. 1 - 3	
Podiel priestoru na spoločných častiach a spoločných zariadeniach domu			129 / 1000
Účastník právneho vzťahu: Vlastník			
2 GBS TRADE,s.r.o., 29.augusta 1646/6 Galanta			
IČO :			
Spoluvlastnícky podiel :			1 / 1

Byty a nebytové priestory**ČASŤ B: VLASTNÍCI A INÉ OPRÁVNENÉ OSOBY**

Por. číslo Priezvisko, meno (názov), rodné priezvisko, dátum narodenia, rodné číslo (IČO) a miesto trvalého pobytu (sídlo) vlastníka

Vchod : 3 1. p. Priestor č. 1 - 3

2 GBS TRADE,s.r.o., 29.augusta 1646/6 Galanta

IČO :

Spoluvlastnícky podiel : 1 / 1

Titul nadobudnutia V-2364/01-dohoda o zruš.spol.

V-1104/02 Vyhlásenie

R-555/05 žiadosť o opravu zápisu

Titul nadobudnutia Z-1197/09-Rozsudok č.12C/219/2006-186

Vchod : 4 1. p. Priestor č. 1 - 4

Podiel priestoru na spoločných častiach a spoločných zariadeniach domu 58 / 1000

Účastník právneho vzťahu: Vlastník

2 GBS TRADE,s.r.o., 29.augusta 1646/6 Galanta

IČO :

Spoluvlastnícky podiel : 1 / 1

Titul nadobudnutia V-2364/01-dohoda o zruš.spol.

V-1104/02 Vyhlásenie

R-555/05 žiadosť o opravu zápisu

Titul nadobudnutia Z-1197/09-Rozsudok č.12C/219/2006-186

Vchod : 5 1. p. Priestor č. 1 - 5

Podiel priestoru na spoločných častiach a spoločných zariadeniach domu 44 / 1000

Účastník právneho vzťahu: Vlastník

3 Sallji Dževrije r. Memeti, Lichnerova 115/6, Senec, PSČ 903 01, SR

Dátum narodenia : 02.01.1952

Spoluvlastnícky podiel : 1 / 1

Titul nadobudnutia V 4408/03 Kúpa nebyt priestor č.5

R 555/05 žiadosť o opravu zápisu

Vchod : 6 2. p. Priestor č. 1 - 6

Podiel priestoru na spoločných častiach a spoločných zariadeniach domu 529 / 1000

Účastník právneho vzťahu: Vlastník

1 GBS TRADE,s.r.o., ul.29.augusta 1646/6, Galanta, PSČ 92436, SR

IČO :

Spoluvlastnícky podiel : 1 / 1

Titul nadobudnutia V-1758/09-Kúpna zmluva právopl.dňa 21.05.2009

Vchod : 7 1. p. Priestor č. 1 - 7

Podiel priestoru na spoločných častiach a spoločných zariadeniach domu 77 / 1000

Účastník právneho vzťahu: Vlastník

2 GBS TRADE,s.r.o., 29.augusta 1646/6 Galanta

IČO :

Spoluvlastnícky podiel : 1 / 1

Titul nadobudnutia V-2364/01-dohoda o zruš.spol.

V-1104/02 Vyhlásenie

R-555/05 žiadosť o opravu zápisu

Titul nadobudnutia Z-1197/09-Rozsudok č.12C/219/2006-186

Legenda:

Druh nebytového priestoru:

1 - Zariadenie obchodu

ČASŤ C: ŤARCHY
Bez zápisu.

Iné údaje:

List vl. 5441
List vl. 3251

Poznámka:

Bez zápisu.

Informatívny výpis

3/3

Údaje platné k: 31.05.2018 18:00