



**GEOREAL, a.s., Bratislavská 29/A, Šamorín 931 01**

• Geodetické a kartografické práce • Realitná kancelária

I Mestský úrad Dunajská Streda	
Dátum: 16 -05- 2017	
Podacie číslo	Číslo spisu
Prílohy	Výdaje

Mestský úrad Dunajská Streda  
Odd. územného plánovania,  
výstavby a dopravy  
Hlavná 50/16  
929 01 Dunajská Streda

**V e c:** Žiadosť o predaj mestského pozemku

Dohľadpísaná Ing. Marta Szabó, predseda predstavenstva akciovej spoločnosti Georeal, a.s., so sídlom Bratislavská 29/A, Šamorín týmto žiadam mesto Dunajská Streda ako vlastníka o predaj pozemkov v kú Dunajská Streda vedených na LV č. 3251, par. Reg. „C“, podľa priloženého geometrického plánu:

č. parcely: 3222/4, zastavaná plocha a nádvoría o výmere 133 m<sup>2</sup>  
č. parcely: 3222/5, zastavaná plocha a nádvoría o výmere 37 m<sup>2</sup>

Predmetné parcely sa nachádzajú pri našej nehnuteľnosti na ulici Nová osada bezprostredne vedľa pozemkov, ktoré sú vo vlastníctve našej spoločnosti. Plánujeme zriadenie novej účelovej komunikácie, nového vchodu do areálu a pri geodetických meraniach vyšlo najavo, že čelný plot ohraničujúci areál, postavený ešte v 70. rokoch spoločnosťou Drevona š.p., sa nachádza na pozemku vo vlastníctve mesta a parcely vo vlastníctve mesta tým pádom tvoria súčasť areálu.

So zámerom majetkovoprávneho vysporiadania pozemkov si Vás dovoľujem preto požiadať o predaj predmetných parciel.

S pozdravom

**GEOREAL**  
a.s.  
Bratislavská 29/A, 931 01 ŠAMORÍN  
IČO: 36 242 624, tel: 031/5629822

Ing. Marta

Predseda predstavenstva

V Dunajskej Strede, dňa 10.5.2017

**Prílohy:**

1x Znalecký posudok

1x Súhlas s predajom pozemku – Ferrolux s.r.o.

3x Vyjadrenie k existencii podzemných vedení

- Slovak Telekom, a.s.
- Západoslovenská distribučná, a.s.
- ZsVS, a.s.




MINISTERSTVO SPRAVODLIVOSTI SLOVENSKEJ REPUBLIKY

OBCHODNÝ REGISTER  
NA INTERNETE

Slovensky | English

Výpis z Obchodného registra Okresného súdu Trnava  
Tento výpis má len informatívny charakter a nie je použiteľný pre právne úkony !

<b>Odsiel: Sa</b>		<b>Vozňa číslo: 1051MT</b>
<b>Obchodné meno:</b>	<b>GEOREAL, s.a.</b>	
<b>Sídlo:</b>	<b>Bratislavská 20/A Šamorín 831 01</b>	(od: 03.07.2008)
<b>IČO:</b>	<b>36 242 624</b>	(od: 16.06.2008)
<b>Deň zápisu:</b>	<b>10.04.2001</b>	(od: 03.07.2008)
<b>Právna forma:</b>	<b>Aktiová spoločnosť</b>	(od: 03.07.2008)
<b>Predmät činnosti:</b>	<b>geodetické a kartografické práce sprostredkovanie nákupu, predaja a prenájmu nehnuteľností (realitné agentúra) prenájom nehnuteľností prenájom huteľností obchodná činnosť spočívajúca v nákupе tovarov za účelom ďalšieho predaja v rámci komerčnej suvyžadujúcej osobitné povolenie sprostredkovanie nákupu a predaja tovarov a služieb v rozsahu vojnej živnosti reklamná a propagačná činnosť výskum trhu a verejnej mienky prenájom dopravných prostriedkov údržba, úprava a realizácia výsadby zeleno-záhradnícke služby ekonomické služby všetkého druhu v rozsahu vojnej živnosti činnosť organizačných a ekonomických poradcov mešičná výroba</b>	(od: 03.07.2008) (od: 03.07.2008) (od: 03.07.2008) (od: 03.07.2008) (od: 03.07.2008) (od: 03.07.2008) (od: 03.07.2008) (od: 03.07.2008) (od: 03.07.2008) (od: 03.07.2008) (od: 03.07.2008) (od: 03.07.2008) (od: 03.07.2008) (od: 03.07.2008)
<b>Štatutárny orgán:</b>	<b>predstavenstvo Ing. Mária Szabó - predsedníčka predstavenstva</b>	(od: 27.01.2015) (od: 03.07.2008) (od: 03.07.2008)
<b>Konanie materskej spoločnosti:</b>	<b>Vznik funkcie: 03.07.2008 samostatne</b>	(od: 03.07.2008)
<b>Základné imanie:</b>	<b>25 000 EUR Rozsah splatenia: 25 000 EUR</b>	(od: 03.07.2008)
<b>Akcie:</b>	<b>Počet: 10 Druh: kmeňové Podoba: listinné Forma: akcie na meno Menovitá hodnota: 2 500 EUR</b>	(od: 03.07.2008)
<b>Akcionár:</b>	<b>Ing. Mária Szabó Mládí 2071/20 Dumajská Streda 829 01</b>	(od: 03.07.2008)
<b>Dozorná rada:</b>	<b>Ing. Viktor Pataj ..... 01 Vznik funkcie: 03.07.2008 Eliška Szabó ..... 03 01 Vznik funkcie: 03.07.2008 Ing. Viktor Pataj ..... ..... 03.07.2010</b>	(od: 03.07.2008) (od: 03.07.2008) (od: 07.18.2010)
<b>Ďalšie právne skutočnosti:</b>	<b>Spoločnosť bola založená zakladateľskou listinnou spoločnou dňa 06.03.2001 formou notárskej zápisnice č. N 389/01, Nz 347/01 a dodatkom zo dňa 03.04.2001 formou notárskej zápisnice č. N 68/01, Nz 66/01 podľa slovenského práva. Dodatok k zakladateľskej listine zo dňa 12.09.2001 formou notárskej zápisnice č. N 789/01, Nz 190/01. Zmena obchodného mena z GEDMA - Hídeghéty, spol. s r.o. na GEOREAL, spol. s r.o.</b>	(od: 03.07.2008) (od: 03.07.2008)
<b>Dátum aktuálneho údajov:</b>	<b>15.05.2017</b>	
<b>Dátum výpisu:</b>	<b>16.05.2017</b>	

O obchodnom registri SR | Návod na používanie ORI | Naša adresa   
Vyhľadávanie podľa : obchodného mena | identifikačného čísla  
sídla | spisovej značky | priezviska a mena osoby

Aktuálne zmeny | Informácie o registrových súdoch  
Formuláre na podávanie návrhov na zápis do obchodného registra

## VÝKAZ VÝMER

Doterajší stav					Zmeny					Nový stav					
Číslo			Výmera		Druh pozemku	Diel	k parcele číslo	m <sup>2</sup>	od parcely číslo	m <sup>2</sup>	Číslo parcely	Výmera		Druh pozemku	Vlastník (Iná opráv. osoba) adresa (sídlo)
PK vložky	parcely		ha	m <sup>2</sup>								ha	m <sup>2</sup>		
LV	PK	KN													
3251		3222/1		2838	zast. pl.	Stav právny je totožný s registrom C KN					3222/1	2788	zast. pl. 22	doterajší	
											3222/4	133	zast. pl. 18	GEOREAL, a.s. Šamorín, Bratislavská 28/A	
											3222/5	57	zast. pl. 18	delo	
Spolu:				2838								2838			

**Legenda:**




kód spôsobu využívania pozemku

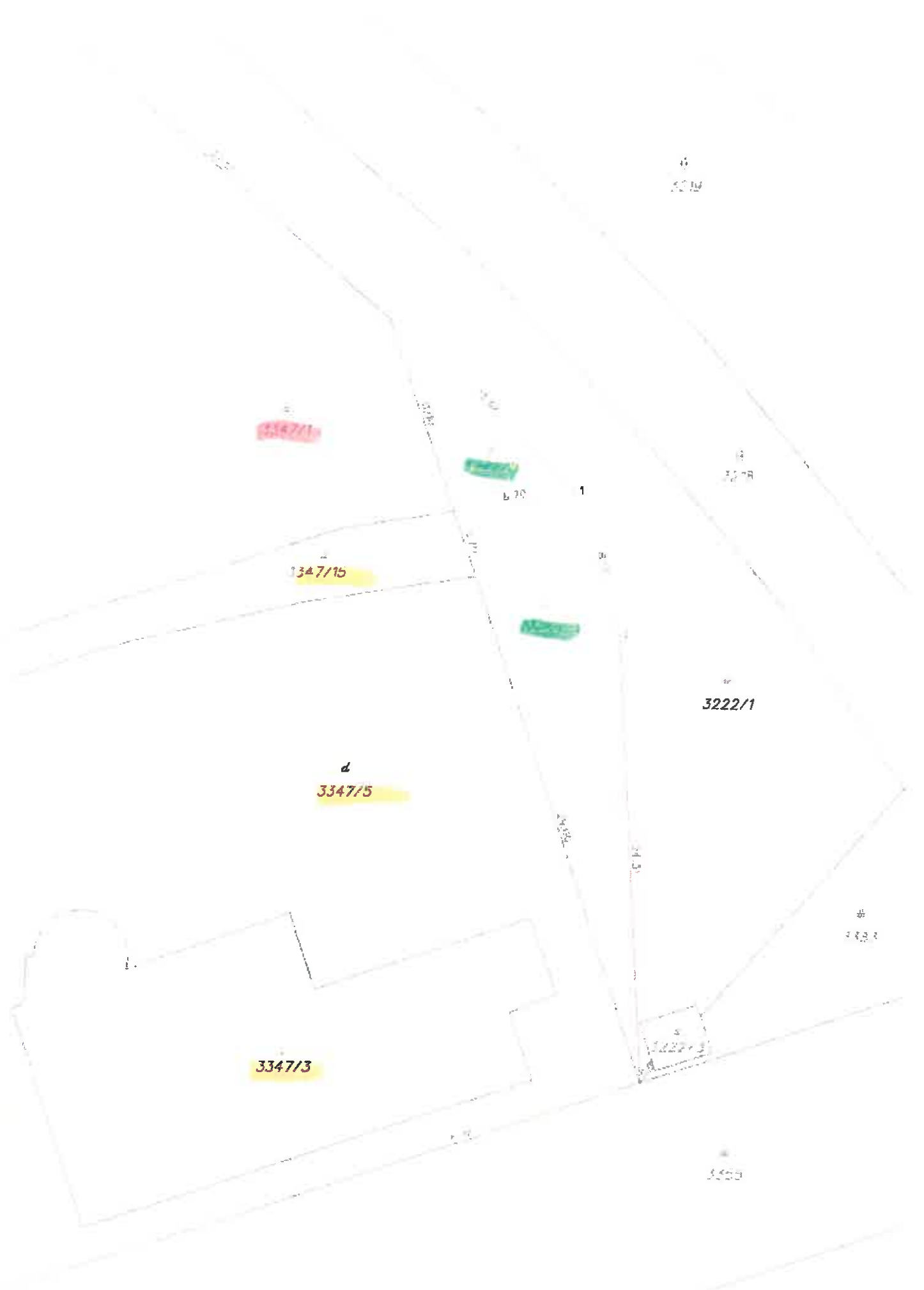
18 - pozemok, na ktorom je dver

22 - pozemok, na ktorom je postavená inžinierska stavba - cestná, riečna a účelová komunikácia, lebné ostenie, poľná cesta, chodník, nekrýté parkovisko a ich súčasť

**SPOPLATNENÉ PODĽA  
Zákona č.145/95 Z.z.**

Geometrický plán je podkladom na právne úkony, keď údaje doterajšieho stavu výkazu výmer sú zhodné s údajmi plánových výpisov z katastra nehnuteľností

 <p><b>GEOREAL, a.s.</b> Bratislavská č. 28/A 831 01 Šamorín IČO: 36342054 Telefón: 031/582 3822 E-mail: mail@georeal.sk</p>	Kraj <b>Trenčiansky</b>	Okres <b>Dunajská Streda</b>	Obec <b>Dunajská Streda</b>
	Kat. územie <b>Dunajská Streda</b>	Číslo plánu <b>36242824 - 53 / 2017</b>	Mapový list č. <b>Dunajská Streda 5 - 0 / 41</b>
<h1>GEOMETRICKÝ PLÁN</h1>			
na zameranie skutočného stavu a na oddelenie pozemkov parc.č. 3222/4 a 3222/5			
Vyhotožil		Autorizačne overil	
Dňa: <b>27. 4. 2017</b>	Meno: <b>Barcz István</b>	Dňa: <b>28. 4. 2017</b>	Meno: <b>Ing. Tibor Gyulal</b>
Nové hranice boli v prírode označené <b>optickým, klincom</b>		Náležitosti a prístupová zariadenia predpisom	
Záznam podrobného merania (meračský náčrt) č. <b>6172</b>		Úradne overené podľa § 9 zákona NR SR 5.216/1995 Z.z. o geodézii a kartografii	
Súradnice bodov označených číslami a celkové meračské údaje sú učené vo všeobecnej dokumentácii!			
			



3347/15

3347/5

3347/3

3222/1

3422/3

1

2

3

4

5

6

b 70

1

2

3

4

5

6



3218

3219

3220

3221

3222

3223

3224

3225

3226

3227

3228

3229

3230

3231

3232

3233

3234

3235

3236

3237

3238

3239

3240

3241

3242

3243

3244

3245

3246

3247

3248

3249

3250

3251

3252

3253

3254

3255

3256

3257

3258

3259

3260

3261

3262

3263

3264

**Meno znalca : Ing. Anna Juhos Kukučínova ulica 479/24 929 01 Dunajská Streda  
znalec v odbore stavebníctvo, odvetvie pozemné stavby, odhad hodnoty nehnuteľností  
Evidenčné číslo : 911 441 Tel. : 0903/525 495**

**Zadávateľ :** Paradiso Slovakia, s.r.o.  
Nová Osada 2  
929 01 Dunajská Streda

**Objednávka :** zo dňa 11.05.2017

# ZNALECKÝ POSUDOK

číslo 066/2017



**Vo veci:** stanovenia všeobecnej hodnoty nehnuteľností zapísaných na Okresnom úrade Dunajská Streda, katastrálny odbor na LV č. 3251 ako novovytvorené pozemky na p. č. 3222/4 a 3222/5 podľa geometrického plánu č. 36242624- 53/2017 overeného na katastrálnom odbore Okresného úradu Dun. Streda pod č. 404/2017 v k. ú. Dun. Streda, obec Dun. Streda, pre účel prevodu nehnuteľností

**Počet listov (z toho príloh):** 15 (11)

**Počet odovzdaných vyhotovení:** 3 x pre zadávateľa  
1 x pre znalca

**Miesto a dátum vypracovania :** V Dunajskej Strede, 15.05.2017

### 3. VŠEOBECNÁ HODNOTA

**Rekapitulácia:****Pozemky:**

Všeobecná hodnota metódou polohovej diferenciacie:

6 162,50 €

Ako vhodná metóda na stanovenie VŠH pozemkov bola použitá metóda polohovej diferenciacie

### 4. REKAPITULÁCIA VŠEOBECNEJ HODNOTY

Názov	Všeobecná hodnota [€]
<b>Stavby</b>	
<b>Pozemky</b>	
pozemok zapísaný na LV č.3251, geom. plán č. 36242624-53/2017 - parc. č. 3222/4 (133 m <sup>2</sup> )	4 821,25
pozemok zapísaný na LV č.3251, geom. plán č. 36242624-53/2017 - parc. č. 3222/5 (37 m <sup>2</sup> )	1 341,25
<b>Spolu VŠH</b>	<b>6 162,50</b>
<b>Zaokrúhlená VŠH spolu</b>	<b>6 200,00</b>

Všeobecná hodnota stavieb a pozemkov je spolu: 6 200,00 €

Slovom: šesťtisícdeväťsto Eur

### 5. MIMORIADNE RIZIKÁ

V blízkosti nehnuteľnosti neboli zistené žiadne rizikové faktory, ktoré by mohli negatívne vplývať na všeobecnú hodnotu nehnuteľnosti, či zabrániť jej užívaniu.

V Dunajskej Strede dňa 15.5.2017



Ing. Anna Juhos



Úrad geodézie, kartografie a katastra Slovenskej republiky  
**VÝPIS Z KATASTRA NEHNUTEL'NOSTÍ**

Okres: Dunajská Streda  
 Obec: DUNAJSKÁ STREDA  
 Katastrálne územie: Dunajská Streda

Vytvorené cez katastrálny portál

Dátum vyhotovenia 16.06.2017  
 Čas vyhotovenia: 13:38:47

**VÝPIS Z LISTU VLASTNÍCTVA č. 3852**

**ČASŤ A: MAJETKOVÁ PODSTATA**

**PARCELY registra "C" evidované na katastrálnej mape**

Parcelné číslo	Výmera v m2	Druh pozemku	Spôsob využ. p.	Umíst. pozemku	Právny vzťah	Druh ch.n.
3347/ 3	313	Zastavané plochy a nádvorí	16	1		, 501
3347/ 4	660	Zastavané plochy a nádvorí	16	1		, 501
3347/ 5	1500	Zastavané plochy a nádvorí	16	1		, 501
3347/ 6	874	Zastavané plochy a nádvorí	16	1		, 501
3347/ 7	784	Zastavané plochy a nádvorí	16	1		, 501
3347/ 13	833	Zastavané plochy a nádvorí	16	1		, 501
3347/ 15	420	Zastavané plochy a nádvorí	16	1		, 501

**Legenda:**

**Spôsob využívania pozemku:**

18 - Pozemok, na ktorom je dvor

16 - Pozemok, na ktorom je postavaná nebytová budova označená súpisným číslom

**Druh chránenej nehnuteľnosti:**

501 - Chránená vodohospodárska oblasť

**Umiestnenie pozemku:**

1 - Pozemok je umiestnený v zastavanom území obce

**Stavby**

Súplňné číslo	na parcele číslo	Druh stavby	Popis stavby	Druh ch.n.	Umíst. stavby
6166	3347/ 13	14	veľkosklad potravín		1
5220	3347/ 3	13	admin.budova		1
5220	3347/ 4	13	sklad		1
5220	3347/ 7	13	SKLAD		1

**Legenda:**

**Druh stavby:**

13 - Budova ubytovacieho zariadenia

14 - Budova obchodu a služieb

**Kód umiestnenia stavby:**

1 - Stavba postavaná na zemskom povrchu

**ČASŤ B: VLASTNÍCI A INÉ OPRÁVNENÉ OSOBY**

Por. číslo Príezvisko, meno (názov), rodné priezvisko, dátum narodenia, rodné číslo (IČO) a Spoluviestnícky podiel miesto trvalého pobytu (sídko) vlastníka

Účastník právneho vzťahu:

Vlastník

2 GEOREAL, s.a., Bratislavská 29/A, Šamorín, PSČ 931 01, SR

1 / 1

IČO :

Titul nadobudnutia V-8528/06-Kúpna zmluva, právop. dňa 06.12.2008

Titul nadobudnutia R-751/10 Zmena údajov - vz. 2063/10

Titul nadobudnutia V-9311/16 Zámenná zmluva vklad povolený dňa 19.01.2017, prevedenie GP č. 36242824-156/2016 - č.z. 258/17

Informatívny výpis

1/2

Údaje platné k: 15.06.2017 18:00

---

**ČASŤ C: ŤARCHY**

**Bez zápisu.**

**Iné údaje:**

**Bez zápisu.**

**Poznámka:**

**Bez zápisu.**

---

**Informatívny výpis**

**2/2**

**Údaje platné k: 15.05.2017 18:00**

Úrad geodézie, kartografie a katastra Slovenskej republiky  
**VÝPIS Z KATASTRA NEHNUTEĽNOSTÍ**

Okres: **Dunajská Streda**  
 Obec: **DUNAJSKÁ STREDA**  
 Katastrálne územie: **Dunajská Streda**

Dátum vyhotovenia **16.05.2017**  
 Čas vyhotovenia: **13:36:22**

**ČIASTOČNÝ VÝPIS Z LISTU VLASTNÍCTVA č. 3251**

**ČASŤ A: MAJETKOVÁ PODSTATA**

**PARCELY registra "C" evidované na katastrálnej mape**

Parcelné číslo	Výmera v m <sup>2</sup>	Druh pozemku	Spôsob využ. p.	Umiest. pozemku	Právny vzťah	Druh ch.n.
3222/1	2938	Zastavané plochy a nádvoria	22	1		, 501

**Legenda:**

**Spôsob využívania pozemku:**

22 - Pozemok, na ktorom je postavená inžinierska stavba - cestná, miestna a účelová komunikácia, lesná cesta, poľná cesta, chodník, nekryté parkovisko a ich súčasť

**Druh chránenej nehnuteľnosti:**

501 - Chránená vodohospodárska oblasť

**Umiestnenie pozemku:**

1 - Pozemok je umiestnený v zastavanom území obce

Ostatné parcely nevyžiadané

**ČASŤ B: VLASTNÍCI A INÉ OPRÁVNENÉ OSOBY**

Por. číslo Príezvisko, meno (názov), rodné priezvisko, dátum narodenia, rodné číslo (IČO) a Spolu vlastnícky podiel miesto trvalého pobytu (sídlo) vlastníka

Účastník právneho vzťahu:

Vlastník

1 Mesto Dunajská Streda, Hlavná 50/16, Dunajská Streda, PSČ 929 01, SR

1 / 1

IČO :

Poznámka	List vl. 5962
Poznámka	List vl. 6567
Poznámka	List vl. 6577
Titul nadobudnutia	Z 2740/97 ZAPIS VL.PRAV. NA PC.1235/4
Titul nadobudnutia	LIST VL. 4754
Titul nadobudnutia	Z 2215/97 PREVED.GP.C.33737388-73/98
Titul nadobudnutia	Z 3894/97 DELIMITACIA
Titul nadobudnutia	Z 4400/97 PREHLASENIE
Titul nadobudnutia	Z4436/97-PREHLASENIE
Titul nadobudnutia	Z 6334/97 preved.gp.c.14061636-78/97
Titul nadobudnutia	Z 6174/97 ROZH. O URCENI SUP.C. 403/97
Titul nadobudnutia	Z727/98-PREVEDENIE GEOM.PLANU C.30014204-330/97
Titul nadobudnutia	Z 215/98 ZAPIS,PKN.VL.č.1684
Titul nadobudnutia	Z 44/98 dod.delimitácia na pč.258/1
Titul nadobudnutia	Z 43/98 delimitácia
Titul nadobudnutia	Z 2894/98 zápis budovy na pč.101/2
Titul nadobudnutia	Z 3139/98 delimitácia
Titul nadobudnutia	Z 3600/98 listina na pč.164
Titul nadobudnutia	Z 3420/98 zápis,rozhodnutie č.Výst.2941/98,X-60/98 rozhodnutie ,
Titul nadobudnutia	Z 2893/98 zápis
Titul nadobudnutia	Z 1631/98 urč.sup.číslo č.48/1998
Titul nadobudnutia	Z 4455/98 dodatok k delimitácie na A 602-A630
Titul nadobudnutia	Z 4642/98-Prevedenie GP č.30014204-295/98
Titul nadobudnutia	Z4693/98-delimitácia
Titul nadobudnutia	Z 4866/98 preved.geomplán č.323224842-295/98
Titul nadobudnutia	Z 6678/98 delimitačný protokol
Titul nadobudnutia	Z 6431/98 urč.sup.číslo č.850/98
Titul nadobudnutia	Z 2497/98 urč.sup.číslo č.303/98
Titul nadobudnutia	Z 6373/98 listina o urč.sup.číslo č.685/98

Por. číslo Príezvisko, meno (názov), rodné priezvisko, dátum narodenia, rodné číslo (IČO) a Spoluovlastnícky podiel miesto trvalého pobytu (sídlo) vlastníka

IČO :

Titul nadobudnutia	Z 956/99 určenie č.49/99
Titul nadobudnutia	Z 957/99 určenie č.48/99
Titul nadobudnutia	Z 958/99 určenie č.47/99
Titul nadobudnutia	Z 959/99 určenie č.46/99
Titul nadobudnutia	Z 960/99 určenie č.45/99
Titul nadobudnutia	Z 1087/99 určenie č.94/99
Titul nadobudnutia	Z 1088/99 určenie č.93/99
Titul nadobudnutia	Z 1089/99 určenie č.92/99
Titul nadobudnutia	Z1148/99-prevedenie g.p.č.14061638-39/97
Titul nadobudnutia	Z 1359/99 bežná údržba
Titul nadobudnutia	Z829/99-delimitácia
Titul nadobudnutia	Z830/99-určenie sč.
Titul nadobudnutia	Z828/99-určenie sč.
Titul nadobudnutia	Z827/99-určenie sč.
Titul nadobudnutia	Z826/99-určenie sč.
Titul nadobudnutia	Z825/99-určenie sč.
Titul nadobudnutia	Z 1579/99 delimitácia na pč.1880/291
Titul nadobudnutia	X 84/98 rozhodnutie
Titul nadobudnutia	X-20/98 rozhodnutia na pč.1920/18
Titul nadobudnutia	Z 1933/99 určenie č.184/99
Titul nadobudnutia	Z 6372/98 určenie č.688/98
Titul nadobudnutia	Z 6371/98 určenie č.687/98
Titul nadobudnutia	Z 6374/98 určenie č.684/98
Titul nadobudnutia	Z 6528/99 určenie č.682/98
Titul nadobudnutia	Z 6531/98 určenie č.680/98
Titul nadobudnutia	Z 6630/98 určenie č.678/98
Titul nadobudnutia	Z 2193/99 delimitačný protokol
Titul nadobudnutia	Z 1682/99 prev.geom.plán.č.32324642-394/98
Titul nadobudnutia	Z 1683/99 prev.geom.plán.č.32324642-427/98
Titul nadobudnutia	Z 2628/99 preved.geom.plán.č.30079918-55/96
Titul nadobudnutia	,V-1894/99"Darovacia zmluva
Titul nadobudnutia	V 2079/99 darovacia zmluva
Titul nadobudnutia	V 1662/99 Kúpna zmluva
Titul nadobudnutia	Z 3364/99 delimitácia na pč.1620/2-4
Titul nadobudnutia	Z 3363/99 delimitácia
Titul nadobudnutia	Líst vl. 5304
Titul nadobudnutia	Z 4176/99 delimitácia na pč.1620/1,1620/6-/11
Titul nadobudnutia	Z 4398/99 kvítancia na V 3062/96
Titul nadobudnutia	Z 4934/99 prev.geom.plán. č.33737398-95/99
Titul nadobudnutia	Z 818/98 určenie č.328/99
Titul nadobudnutia	V 2929/99 Kúpna zmluva
Titul nadobudnutia	V 3224/99 zámená zmluva
Titul nadobudnutia	V 151/00 kúpna zmluva
Titul nadobudnutia	Z 1370/00 zápis,pkn.vl.1584/Z 215/98/
Titul nadobudnutia	Z 496/00 Kvítancia na V 1276/99
Titul nadobudnutia	Z 1309/00 prev.geom.plán.č.N-043/2000
Titul nadobudnutia	Z 2726/00 zápis
Titul nadobudnutia	Z 2737/00-§14 ods.2 zák.č.180/95 Z.z.(p.č.2082,2090/2,2091/2)
Titul nadobudnutia	Z 4923/00 prehlásenie na sč.1250,na pč.51
Titul nadobudnutia	Z 4922/00 prehlásenie
Titul nadobudnutia	Z 4893/00 listina o určení sč.č.191/2000
Titul nadobudnutia	Z 4967/00 listina o určení sč.194/2000-196/2000
Titul nadobudnutia	Z -6930/00 listina o určení sč.č 277/2000
Titul nadobudnutia	V 3887/00 darovacia zmluva
Titul nadobudnutia	V 3868/00 darovacia zmluva
Titul nadobudnutia	V-3869/00 darovacia zmluva
Titul nadobudnutia	V-3871/00 darovacia zmluva
Titul nadobudnutia	Z-1227/01 listina o určení sč.,č.42/2001
Titul nadobudnutia	Z-1226/01 listina o určení sč.
Titul nadobudnutia	Z2097/01-určenie sč.
Titul nadobudnutia	Z-2378/01 listina o určení sč.č.82/2001

Por. číslo Priezvisko, meno (názov), rodné priezvisko, dátum narodenia, rodné číslo (IČO) a Spoluovlastnícky podľa miesto trvalého pobytu (sídlo) vlastníka

IČO :

Titul nadobudnutia	Z-2547/01 listina o určení sč.č.82/2001
Titul nadobudnutia	Z-3386/01 prevedenie geom.plán č.N-318/2000
Titul nadobudnutia	Z-4081/01 Kvitanca na V 77/96
Titul nadobudnutia	V-4097/01 darovacia zmluva
Titul nadobudnutia	Z-5581/01 Kvitanca na V 1272/98
Titul nadobudnutia	V 173/02 Zámenná zmluva
Titul nadobudnutia	Z-4/02 prev.geom.plán č.334472602-01/02,nájomná zmluva
Titul nadobudnutia	Z-736/02 prevedenie geom.plán č.33737398-6/2002
Titul nadobudnutia	Z-1318/02 listina o určení č.52/2002
Titul nadobudnutia	Z-1176/02 prehlásenie
Titul nadobudnutia	Z-734/02 prevedenie geom.plán č.33737398-4/2002
Titul nadobudnutia	Z-1688/02 listina o určení č.68/2002
Titul nadobudnutia	V -1506/02 Kúpna zmluva
Titul nadobudnutia	V 1811/02 Kúpna zmluva
Titul nadobudnutia	V2594/02-darovanie
Titul nadobudnutia	Z-1307/02 listina o určení č.46/2002
Titul nadobudnutia	V 3176/02 Kúpa
Titul nadobudnutia	V 3285/02 Zmluva o bezodplatnom orevide vlastníctva č.4K 8880-02
Titul nadobudnutia	Z-3826/02 listina o určení č.144/2002
Titul nadobudnutia	V-3406/02 Kúpa
Titul nadobudnutia	V-3406/02 Kúpa
Titul nadobudnutia	V-3407/02 Kúpa
Titul nadobudnutia	V-3408/02 Kúpa
Titul nadobudnutia	H-1/02
Titul nadobudnutia	Z-3783/02 prev.geom.plán č.E 2816
Titul nadobudnutia	V-3404/02-Kúpna zmluva
Titul nadobudnutia	Z-155/03 listina o určení 2/03,geom.plán č.33472602-152/02
Titul nadobudnutia	Z-162/03 delimitačný protokol
Titul nadobudnutia	V 1783/03 darovanie
Titul nadobudnutia	V-1388/02-Kúpna zmluva
Titul nadobudnutia	Z 3965/03 prevedenie geom.plán č.33737398-50/2003
Titul nadobudnutia	Z 5256/03 prevedenie geom.plán č.68/2003
Titul nadobudnutia	V -789/04 Zmluva o prevode nehnuteľnosti právoplatná dňa 8.03.2004
Titul nadobudnutia	V 274/04 Kúpna zmluva právoplatná dňa 26.03.2004
Titul nadobudnutia	Z 3434/04 rozhodnutie č.162/2004
Titul nadobudnutia	Z 3435/04 rozhodnutie č.169/2004
Titul nadobudnutia	V 3595/04 darovacia zmluva právoplatná dňa 22.09.2004
Titul nadobudnutia	Z 4770/04 rozhodnutie č. 202/2004
Titul nadobudnutia	V 349/05 Darovacia zmluva právoplatná dňa 27.01.2005
Titul nadobudnutia	Z 1029/05 rozhodnutie č. 20/2005
Titul nadobudnutia	Z 991/05 prev.geom.plán č. 32324642-142/2004
Titul nadobudnutia	Z 992/05 prev.geom.plán č. 32324642-133/2004
Titul nadobudnutia	Z 993/05 prev.geom.plán č. 32324642-141/2004
Titul nadobudnutia	V 1844/05 Záložná zmluva- 861/06
Titul nadobudnutia	Z 1450/05 výmaz na V 2260/98
Titul nadobudnutia	V 3523/05 Zámenná zmluva
Titul nadobudnutia	V 3523/05 Zámenná zmluva
Titul nadobudnutia	R 515/05 prevedenie geom.plán č. 33737398-11/2005
Titul nadobudnutia	V 5508/05 Kúpna zmluva
Titul nadobudnutia	Z 303/06 rozhodnutie č. 6/2006
Titul nadobudnutia	R 98/06 prevedenie geom.plán č. 33737398-17/2006
Titul nadobudnutia	V 504/06 Zámenná zmluva
Titul nadobudnutia	R 233/06 prevedenie geom.plán č. 32324642-014/2006
Titul nadobudnutia	V 1535/06 Kúpna zmluva č.4K-2981-06
Titul nadobudnutia	Z-3018/06-výmaz zá.l.práva
Titul nadobudnutia	V 2600 Darovacia zmluva
Titul nadobudnutia	V 2601/06 Darovacia zmluva
Titul nadobudnutia	Z-3459/06-výmaz zá.l.práva na V-4245/01
Titul nadobudnutia	Z-3458/06-výmaz zá.l.práva na V-4244/01
Titul nadobudnutia	R-405/06-prevedenie GP č.32324642-111/2006
Titul nadobudnutia	V 3081/06 Dohoda o zrušení vecného bremena V 4119/02

Por. číslo Príezvlako, meno (názov), rodné priezvisko, dátum narodenia, rodné číslo (IČO) a Spolu vlastnícky podiel miesto trvalého pobytu (sídlo) vlastníka

IČO :

Titul nadobudnutia	V 2767/06 Zmluva o prevode nehnuteľnosti
Titul nadobudnutia	V 4848/06 Záväzná zmluva právoplatná dňa 26.10.2006
Titul nadobudnutia	R 594/06 prev.geom.plán č. 32324642-154/2006
Titul nadobudnutia	V-5617/06-Kúpna zmluva
Titul nadobudnutia	R 731/06 prevedenie geom.plán č. 33737398-24/2006
Titul nadobudnutia	R -733/06 prevedenie geom.plán č. 32324642-198/2006
Titul nadobudnutia	R 173/07 prev.geom.plán č. 32324642-022/2007
Titul nadobudnutia	R 172/07 prev.geom.plán č. 32324642-021/2007
Titul nadobudnutia	R 174/07 prevedenie geom.plán č. 32324642-022/2006
Titul nadobudnutia	R 175/07 prev.geom.plán č. 32324642-023/2007
Titul nadobudnutia	V-3043/07-Kúpna zmluva
Titul nadobudnutia	Z-2743/07-ovedčenie N 60/2007 Nz 20645/2007 NCRIs 20644/2007
Titul nadobudnutia	R-255/07-prevedenie Gp č.33737398-70/2002
Titul nadobudnutia	V-2150/07-Kúpna zmluva,právopl.dňa 08.06.2007
Titul nadobudnutia	V-2149/07-Kúpna zmluva,právopl.dňa 08.06.2007
Titul nadobudnutia	V-2748/07-kúpna zmluva právopl.dňa 17.07.2007
Titul nadobudnutia	Z 3527/07 Rozhodnutie o určení súp. čísla
Titul nadobudnutia	R-633/07-prevedenie GPč.579/07
Titul nadobudnutia	V 7812/07 Darovacia zmluva,právoplatná dňa 27.11.2007,GP č. 36 717 568 -298/07 - vzč. 2416/07
Titul nadobudnutia	R 835/07 prevedenie GP č.36056189-220/07
Titul nadobudnutia	R 836/07 prevedenie GP č.36056189-221/07
Titul nadobudnutia	R-791/07-Prevedenie GPč.32324642-131/2007
Titul nadobudnutia	V 237/08 Zmluva o zrladení vecného bremena -vzč. 142/08
Titul nadobudnutia	R-792/07-Prevedenie Gp.č-32324642-179/2007
Titul nadobudnutia	Prev. GP č. 36898844-69/07 pri V-198/08 - 736/08
Titul nadobudnutia	R-143/08-Prevedenie GPč.32324642-211/2007
Titul nadobudnutia	R-146/08-Prevedenie GPč.32324642-216/2007
Titul nadobudnutia	R-540/08-prevedenie GPč.36242624-5/2008
Titul nadobudnutia	V-3632/08-záväzná zmluva právopl.dňa 28.05.2008
Titul nadobudnutia	R-335/08-Rozhodnutie PÚ č.D/2008/00769-6
Titul nadobudnutia	R-975/08-Prevedenie GPč.32324642-187/2006 v.z.2402/08
Titul nadobudnutia	R-977/08-prevedenie GPč.32324642-144/2008
Titul nadobudnutia	R-1025/08-prevedenie GPč.32324642-173/2006
Titul nadobudnutia	Z-6083/08-rozhodnutie o urč.súp.čísła,prevedenie GPč.32324642-226/2008
Titul nadobudnutia	V-7106/08-Záväzná zmluva právopl.dňa 12.11.2008
Titul nadobudnutia	R-1672/08-Prevedenie GPč.3502/934-200/2008
Titul nadobudnutia	R-1673/08-Prevedenie GPč.3502/934-202/2008
Titul nadobudnutia	R-1674/08-Prevedenie GPč.3502/934-201/2008
Titul nadobudnutia	R-19/09-Prevedenie GPč.3502/934-203/2008
Titul nadobudnutia	R-18/09-Prevedenie GPč.32324642-048/2007
Titul nadobudnutia	R-20/09-prevedenie GPč.35021934-204/2008
Titul nadobudnutia	R-21/09-Prevedenie GPč.3502/934-205/2008
Titul nadobudnutia	R-16/09-Prevedenie GPč.32324642-297/2008
Titul nadobudnutia	R-22/09-Prevedenie GPč.3502934-219/2008
Titul nadobudnutia	R-23/09-Prevedenie GPč.3502/934-227/2008
Titul nadobudnutia	Rozh. o určení súp. čísla pod č. 32/09, Z-1259/09 - 548/09
Titul nadobudnutia	Z-3617/08-člastočné prevedenie GPč.107/2008
Titul nadobudnutia	R-206/09-Prevedenie GPč.32324642-315/2008
Titul nadobudnutia	R-204/09-Prevedenie GPč.32324642-313/2008
Titul nadobudnutia	R-209/09-Prevedenie GPč.32324642-317/2008
Titul nadobudnutia	R-210/09-Prevedenie GPč.32324642-318/2008
Titul nadobudnutia	Z-1303/09-Rozhodnutie o urč.súp.čísła,prevedenie GPč.19/08
Titul nadobudnutia	R-468/09-Prevedenie GPč.3502/934-26/09
Titul nadobudnutia	R-470/09-Prevedenie GPč.3502/934-31/09
Titul nadobudnutia	R-471/09-Prevedenie GPč.3502/934-23/09
Titul nadobudnutia	R-472/09-Prevedenie GPč.3502/934-24/09
Titul nadobudnutia	R-473/09-Prevedenie GPč.35021934-25/09
Titul nadobudnutia	R-476/09-Prevedenie GPč.32324642-012/2009
Titul nadobudnutia	R-475/09-Prevedenie GPč.32324642-130/2007
Titul nadobudnutia	R-474/09-Prevedenie GPč.32324642-143/2008

Por. číslo Priezvisko, meno (názov), rodné priezvisko, dátum narodenia, rodné číslo (IČO) a Spoluovlastnícky podiel miesto trvalého pobytu (sídlo) vlastníka

IČO :

Títul nadobudnutia	V-3058/09-Kúpna zmluva právopl.dňa 06.08.2009 (v.z.1681/09)
Títul nadobudnutia	Prevedenie GP č. 32324642-101/2009 zo dňa 19.8.2009, R-867/09
Títul nadobudnutia	Prevedenie GP č. 35021934-124/09 zo dňa 12.8.2009, R-810/09
Títul nadobudnutia	R-670/09-Prevedenie GPč.32324642-097/2009
Títul nadobudnutia	R-696/09-Prevedenie GPč.32324642-013/2009
Títul nadobudnutia	R-696/09-Prevedenie GPč.32328436-247/08
Títul nadobudnutia	R-880/09-Prevedenie GPč.136/2007
Títul nadobudnutia	R-927/09-Prevedenie GPč.35021934-74/09
Títul nadobudnutie	R-928/09-Prevedenie GPč.198/2009
Títul nadobudnutia	V 8628/08 Záložná zmluva právoplatná dňa 20.10.2009- 2016/09
Títul nadobudnutia	V-5548/09-Kúpna zmluva právopl.dňa 21.12.2009
Títul nadobudnutia	V-5503/09-Kúpna zmluva právopl.dňa 12.01.2009
Títul nadobudnutia	Z-3208/09-Rozhodnutie o urč.súp.čísła
Títul nadobudnutia	Z-8207/09-Rozhodnutie o urč.súp.čísła-v.z.106/10
Títul nadobudnutia	R-1442/09-Prevedenie GPč.35021934-181/09
Títul nadobudnutia	V-1073/10-Zámenná zmluva právopl.dňa 26.04.2010
Títul nadobudnutia	R-216/10-Prevedenie GPč.244/2009
Títul nadobudnutia	R-239/10-Rozhodnutie D/2010/00625-3,prevedenie GPč.36 899 844-80/08
Títul nadobudnutia	prevedenie GPč.35021934-23/2010 pri zápise V-2059/10 v.z.1078/10
Títul nadobudnutia	R-446/10-Prevedenie GPč.318/09
Títul nadobudnutia	Prevedenie GPč.30079918-34/09 pri zápise V-3323/10
Títul nadobudnutia	Prevedenie GPč.33472602-52/10 pri zápise V-3369/10
Títul nadobudnutia	Prevedenie GPč.32324642-063/2010 pri zápise V-3429/10 v.z.1753/10
Títul nadobudnutia	R-586/10-Prevedenie GPč.105/2010
Títul nadobudnutia	V-4250/10-Zmluva o prevode vlastníckeho práva k nehnuteľnostiam,miestnej komunikácie a k inžinierskej stavbe verejného osvetlenia,právopl.dňa 13.10.2010
Títul nadobudnutia	Prevedenie GP č. 43486559-22/2010 pri zápise V-4389/10 - v.z. 2148/10
Títul nadobudnutia	Z-6720/10-rozhodnutie o urč.súp.čísła,prevedenie GPč.35021934-138/10
Títul nadobudnutia	Z-6721/10-rozhodnutie o urč.súp.čísła,prevedenie GPč.35021934-58/09 - v.z. 2332/10
Títul nadobudnutia	Prevedenie GPč.32324642-163/2009 pri zápise V-4986/10 v.z.2364/10
Títul nadobudnutia	V-5734/10-Zmluva o prevode vlastníckeho práva k nehn.,právopl.dňa 15.12.2010
Títul nadobudnutia	Z-7405/10-Výmaz zálp práva na V-264/09
Títul nadobudnutia	V-5997/10-Kúpna zmluva právopl.dňa 20.01.2011
Títul nadobudnutia	R-52/11-Zmena v užívaní stavby
Títul nadobudnutia	V-5201/10-Zámenná zmluva právopl.dňa 07.02.2011,prevedenie GPč.32324642-089/2010
Títul nadobudnutia	V-8179/10-Záložná zmluva právopl.dňa 10.02.2011
Títul nadobudnutia	V 5364/10 Kúpna zmluva právoplatná dňa 10.03.2011, pozemok registra 'C' KN parc.č. 3409/1- 530/11
Títul nadobudnutia	Prevedenie GPč.32324642-054/2009 pri zápise V-1616/11 v.z.1039/11
Títul nadobudnutia	V-2150/11-Zmluva o zrušení vecného bremena,právopl.dňa 18.06.2011
Títul nadobudnutia	Prevedenie GPč.071/2011 pri zápise V-4830/11 v.z.2192/11
Títul nadobudnutia	Prevedenie GP č. 36717568-235/09, R-479/11 - 2522/11
Títul nadobudnutia	Prevedenie GP č. 36717568-278/10, R-490/11 - 2523/11
Títul nadobudnutia	Prevedenie GP č. 36717568-272/10, R-487/11 - 2527/11
Títul nadobudnutia	Prevedenie GP č. 36717568-273/10, R-488/11 - 2531/11
Títul nadobudnutia	Prevedenie GP č. 36717568-271, R-488/11 - 2532/11
Títul nadobudnutia	Prevedenie GP č. 36717568-270/10, R-485/11 - 2534/11
Títul nadobudnutia	Prevedenie GP č. 36717568-269/10, R-484/11 - 2536/11
Títul nadobudnutia	Prevedenie GP č. 36717568-194/10, R-483/11 - 2540/11
Títul nadobudnutia	Prevedenie GP č. 36717568-172/10, R-482/11 - 2543/11
Títul nadobudnutia	Prevedenie GP č. 36717568-069/10, R-492/11 - 2544/11
Títul nadobudnutia	Prevedenie GP č. 36717568-266/10, R-489/11 - 2568/11
Títul nadobudnutia	Prevedenie GP č. 36717568-267/10, R-491/11 - 2569/11
Títul nadobudnutia	Prevedenie GP č. 36717568-268/10, R-493/11 - 2570/11
Títul nadobudnutia	Prevedenie GP č. 36717568-293/10, R-494/11 - 2571/11
Títul nadobudnutia	Prevedenie GP č. 36717568-343/10, R-495/11 - 2572/11
Títul nadobudnutia	Prevedenie GP č. 36717568-344/10, R-496/11 - 2573/11
Títul nadobudnutia	Prevedenie GP č. 43486559-76/11, R-630/11 - 2674/11
Títul nadobudnutia	Prevedenie GPč.360/2011 pri zápise Z-7903/11 v.z.2699/11
Títul nadobudnutia	Z-6111/11-Zápis vecného bremena, prevedenie GPč.33/2011 v.z.93/12
Títul nadobudnutia	Z-7350/11-Zápis vecného bremena

Por. číslo Príezvisko, meno (názov), rodné priezvisko, dátum narodenia, rodné číslo (IČO) a Spolu vlastnícky podiel  
miesto trvalého pobytu (sídlo) vlastníka

IČO :

Títul nadobudnutia	R-210/12 prevedenie GP č. 32324642-023/2012 - 668/12
Títul nadobudnutia	Z-1863/12 prevedenie GP č. 32324642-010/2012 - 645/12
Títul nadobudnutia	V-708/12 prevedenie GP č. 33737398-36/2010 - 666/12
Títul nadobudnutia	Prevedenie GPč.32324642-009/2011 pri zápise V-1147/12 v.z.866/12
Títul nadobudnutia	Prevedenie GPč.162/09 pri zápise V-2286/12 v.z.968/12
Títul nadobudnutia	R-443/12-Prevedenie GPč.32324642-147/2011
Títul nadobudnutia	Prevedenie GPč.33472602-83/11 pri zápise V-2674/12 v.z.1453/12
Títul nadobudnutia	R-651/12-Prevedenie GPč.32324642-156/2011
Títul nadobudnutia	V-3883/12-Kúpna zmluva právopl.dňa 28.06.2012
Títul nadobudnutia	Prevedenie GPč.32324642-047/2012 pri zápise V-4018/12 -2012/12
Títul nadobudnutia	Z-6666/12-Rozhodnutie o urč.súp.čísla
Títul nadobudnutia	R-870/12-Prevedenie GPč.32324642-040/2012
Títul nadobudnutia	V-6910/12-Zmluva o zriadení vecného bremena,vklad povolený dňa 12.12.2012
Títul nadobudnutia	V-7066/12-Zmluva o zriadení vecného bremena,vklad povolený dňa 17.12.2012
Títul nadobudnutia	R-938/12-Prevedenie GPč.46610910-59/2012
Títul nadobudnutia	R-961/12-Prevedenie GPč.46610910-69/2012
Títul nadobudnutia	R 62/13 Prevedenie GP č.18024335-160/2012- č.z.165/13
Títul nadobudnutia	R 63/13 Prevedenie GP č.18024335-161/2012- č.z.167/13
Títul nadobudnutia	R 64/13 Prevedenie GP č.18024335-174/2012- č.z.168/13
Títul nadobudnutia	R-66/13 Prevedenie GP č. 18024335-162/2012 - č.z. 171/12
Títul nadobudnutia	R-70/13 Prevedenie GP č. 18024335-166/2012 - č.z. 173/13
Títul nadobudnutia	R 68/13 Prevedenie GP č.18024335-163/2012- č.z.174/13
Títul nadobudnutia	R-71/13 Prevedenie GP č. 18024335-178/2012 - č.z. 175/13
Títul nadobudnutia	R-72/13 Prevedenie GP č. 18024335-166/2012 - č.z. 176/13
Títul nadobudnutia	R-73/13 Prevedenie GP č. 18024335-179/2012 - č.z. 178/13
Títul nadobudnutia	R-74/13 Prevedenie GP č. 18024335-167/2012 - č.z. 179/13
Títul nadobudnutia	R-75/13 Prevedenie GP č. 18024335-169/2012 - č.z. 181/13
Títul nadobudnutia	R-76/13 Prevedenie GP č. 18024335-180/2012 - č.z. 182/13
Títul nadobudnutia	R-77/13 Prevedenie GP č. 18024335-170/2012 - č.z. 184/13
Títul nadobudnutia	R-79/13 Prevedenie GP č. 18024335-171/2012 - č.z. 186/13
Títul nadobudnutia	R-81/13 Prevedenie GP č. 18024335-173/2012 - č.z. 188/13
Títul nadobudnutia	R-89/13 Prevedenie GP č. 18024335-177/2012 - č.z. 186/13
Títul nadobudnutia	Prevedenie Gpč.36717568-368/2012 pri zápise V-7236/12 -200/13
Títul nadobudnutia	Prevedenie Gpč.18024335-164/2012 a Gpč.18024335-166/2012 pri zápise V-7264/12 -376/13
Títul nadobudnutia	Z-1619/13-zápis stavby bez súp.čísla
Títul nadobudnutia	Prevedenie Gpč.46610910-104/2012 a Gpč.10-105/2012 pri zápise V-1730/13 -č.z.1166/13
Títul nadobudnutia	Prevedenie Gpč.31321704/248-17/2013 pri zápise Z-2931/13 -č.z.1163/13
Títul nadobudnutia	Prevedenie Gpč.46610910-74/2012 pri zápise V-1875/13 -č.z.1202/13
Títul nadobudnutia	R-418/13-Rozhodnutie PÚ -13/403-3/2618/BRO ( vyhlásenie národnej kultúrnej pamiatky)
Títul nadobudnutia	Prevedenie Gpč.31321704/246-55/2013 pri zápise Z-5500/13 -č.z.2165/13
Títul nadobudnutia	V-5361/13-Zmluva o zriadení vecného bremena,vklad povolený dňa 15.10.2013,prev.Gpč.46610910-061/2012
Títul nadobudnutia	R-1022/13-Prevedenie Gpč.11852348-27/2013
Títul nadobudnutia	V-7046/13-Kúpna zmluva,vklad povolený dňa 26.11.2013
Títul nadobudnutia	V-8839/13-Zámenná zmluva,vklad povolený dňa 17.12.2013,prev.gp.č.46610910-87/2013
Títul nadobudnutia	V-8838/13-Kúpna zmluva,vklad povolený dňa 19.12.2013
Títul nadobudnutia	Z-489/14-Rozhodnutie o urč.súp.čísla
Títul nadobudnutia	V 521/14 Zmluva o zriadení vecného bremena vklad povolený dňa 25.02.2014 -č.z.613/14
Títul nadobudnutia	R-677/14-Prevedenie Gpč.36021934-247/2013
Títul nadobudnutia	R-694/14-Prevedenie Gpč.46610910-60/2014 -č.z.1839/14
Títul nadobudnutia	Prevedenie Gpč.36021934-65/2014 pri zápise V-5067/14 -č.z.2650/10
Títul nadobudnutia	Prevedenie gp.č.33472602-181/13 pri zápise V-5246/14 -č.z.2728/14
Títul nadobudnutia	R-914/14-Prevedenie Gpč.33472602-69/2014 -č.z.3166/14
Títul nadobudnutia	Prevedenie Gpč.36717568-1042/2014 pri zápise V-7193/14 -č.z.3620/14
Títul nadobudnutia	V-7231/14-Kúpna zmluva,vklad povolený dňa 05.11.2014 -č.z.3656/14
Títul nadobudnutia	V-7387/14-Zmluva o zriadení vecného bremena,vklad povolený dňa 11.11.2014 , prev.Gpč.36717568-1063/2014-č.z.3773/14
Títul nadobudnutia	R-1145/14 -Prevedenie Gpč.46610910-11/2014 -č.z.4170/14
Títul nadobudnutia	R-1146/14-Prevedenie Gpč.36717568-1059/2013-č.z.4171/14
Títul nadobudnutia	R-1136/14-Prevedenie Gpč.36717568-179/2011-č.z.4172/14
Títul nadobudnutia	R-1137/14-Prevedenie Gpč.36717568-181/2011-č.z.4173/14



Por. číslo Príezvisko, meno (názov), rodné priezvisko, dátum narodenia, rodné číslo (IČO) a Spoluvlastnícky podiel miesto trvalého pobytu (sidlo) vlastníka

IČO :

Titul nadobudnutia	R-1138/14-Prevedenie Gpč.36717568-186/2011-č.z.4174/14
Titul nadobudnutia	R-1139/14-Prevedenie Gpč.36717568-185/2011-č.z.4175/14
Titul nadobudnutia	R-1140/14- prevedenie Gpč.36717568-1057/2013 -č.z.4188/14
Titul nadobudnutia	R-1141/14-prevedenie Gpč.36717568-1060/13 -č.z.4191/14
Titul nadobudnutia	R-1398/14-Prevedenie Gpč.46610910-92/2014 -č.z.4282/14
Titul nadobudnutia	Z-9688/14-zápis vecného bremena,Gpč.45961581-129/14-č.z.177/15
Titul nadobudnutia	R-1384/14-Prevedenie GPč.36717568-1070/2014 -č.z.434/15
Titul nadobudnutia	R-1386/14-prevedenie GPč.32328435-181/13 -č.z.443/15
Titul nadobudnutia	R-1386/14-Prevedenie Gpč.36717568-1069/14 -č.z.443/15
Titul nadobudnutia	R-1387/14-Prevedenie Gpč.36717568-183/2011-č.z.444/15
Titul nadobudnutia	Prevedenie GPč.33472602-21/11 pri zápise V-444/15 -č.z.523/15
Titul nadobudnutia	Z-1377/15-Rozhodnutie o urč.súp.čísela -č.z.596/15
Titul nadobudnutia	Prevedenie Gpč.36717568-1063/14 pri zápise V-246/15 -č.z.600/16
Titul nadobudnutia	R-176/15 Prevedenie GP č. 36717568-1002/2015 - č.z. 1284/15
Titul nadobudnutia	R-177/15 Prevedenie GP č. 36717568-1003/2015 - č.z. 1285/15
Titul nadobudnutia	R-178/15 Prevedenie GP č. 36717568-1004/2015 - č.z. 1286/15
Titul nadobudnutia	R-179/15 Prevedenie GP č. 36717568-1006/2015 - č.z. 1287/15
Titul nadobudnutia	R-181/15 Prevedenie GP č. 36717568-1007/2015 - č.z. 1289/15
Titul nadobudnutia	Prevedenie GPč.36717568-1013/2015 pri zápise V-3042/15 -č.z.1686/15
Titul nadobudnutia	R-513/15-Prevedenie GPč.33737398-05/2016 -č.z.1767/15
Titul nadobudnutia	R-515/15-Prevedenie GPč.46610910-71/2014 -č.z.2082/15
Titul nadobudnutia	R-514/15-Prevedenie Gpč.46610910-80/2014 -č.z.2083/15
Titul nadobudnutia	R-516/15-Prevedenie Gpč.46610910-81/2014-č.z.2084/15
Titul nadobudnutia	Prevedenie Gpč.33472602-58/15 -pri zápise V-4475/15 -č.z.2616/15
Titul nadobudnutia	Prevedenie GPč.36717568-1029/2015 pri zápise V-5420/15 -č.z.3048/15
Titul nadobudnutia	V-5777/15-Zmluva o zriadení vecného bremena,vklad povolený dňa 06.10.2015-č.z.3240/15
Titul nadobudnutia	R-1111/15-Prevedenie Gpč.36717568-1061/15 -č.z.3344/15
Titul nadobudnutia	V-35/16-Zmluva o zriadení vecného bremena,vklad povolený dňa 20.01.2016,prev. GPč.32313993-1077/2016 -č.z.258/16
Titul nadobudnutia	Z-1038/16-Oznámenie o zrušení súp.čísela 4747 -č.z.485/16
Titul nadobudnutia	Z-1037/16-Oznámenie o zrušení súp.čísela 4748 -č.z.486/16
Titul nadobudnutia	V-317/16-Zámenná zmluva,vklad povolený dňa 12.02.2016,prev.Gpč.33472602-76/16 - č.z.500/16
Titul nadobudnutia	V-1497/16-Zámenná zmluva,vklad povolený dňa 15.03.2016 -č.z.830/16
Titul nadobudnutia	Z-1999/16-Protokol č.04710/2015-UVOP-U00109/15.00 -č.z.831/16
Titul nadobudnutia	V-1389/16-Zmluva o zriadení vecných bremien a prevzatí záväzku,vklad povolený dňa 04.04.2016 , prevedenie Gpč.36717568-1029/2016 -č.z.1054/16
Titul nadobudnutia	Prevedenie Gpč.32328435-226/16 pri zápise V-1499/16 -č.z.1082/16
Titul nadobudnutia	V-1897/16-Zmluva o zriadení vecného bremena,vklad povolený dňa 19.04.2016 -č.z.1264/16
Titul nadobudnutia	V-1891/16-Kúpna zmluva,vklad povolený dňa 20.04.2016 -č.z.1291/16
Titul nadobudnutia	V-1892/16-Kúpna zmluva,vklad povolený dňa 20.04.2016,prev.Gpč.46610910-84/2016- č.z.1298/16
Titul nadobudnutia	V-1893/16-Kúpna zmluva,vklad povolený dňa 20.04.2016-č.z.1300/16
Titul nadobudnutia	V-1894/16-Kúpna zmluva,vklad povolený dňa 20.04.2016 -č.z.1301/16
Titul nadobudnutia	V-1895/16-Kúpna zmluva,vklad povolený dňa 20.04.2016-č.z.1302/16
Titul nadobudnutia	V-1896/16-Kúpna zmluva,vklad povolený dňa 20.04.2016, prev.Gpč.46610910-83/2016 - č.z.1304/16
Titul nadobudnutia	V-2008/16-Kúpna zmluva,vklad povolený dňa 27.04.2016,prev.Gpč.46610910-82/2016 - č.z.1385/16
Titul nadobudnutia	V-2009/16-Kúpna zmluva,vklad povolený dňa 27.04.2016-č.z.1387/16
Titul nadobudnutia	V-2010/16-Kúpna zmluva,vklad povolený dňa 27.04.2016-č.z.1388/16
Titul nadobudnutia	V-2834/16-Zmluva o zriadení vecného bremena,vklad povolený dňa 27.05.2016, prev.Gpč.36021934-190/15 -č.z.1735/16
Titul nadobudnutia	Prevedenie Gpč.32313993-1011/2016 pri zápise V-3014/16 -č.z.1806/16
Titul nadobudnutia	Čiastočné prevedenie Gpč.30079900-3/2016 pri zápise V-3137/16 -č.z.1887/16
Titul nadobudnutia	R-1588/16-Prevedenie Gpč.46610910-27/2014 -č.z..2364/16
Titul nadobudnutia	Prevedenie Gpč.46610910-28/2016-pri zápise V-6406/16 -č.z.3395/16
Titul nadobudnutia	V-7632/16 Zmluva o zriadení vecného bremena vklad povolený dňa 28.10.2016, GP č. 35021934-171/2016 - č. z. 3421/16
Titul nadobudnutia	Prevedenie Gpč.36717568-1030/2016 pri zápise V-7408/16 -č.z.3624/16
Titul nadobudnutia	Prevedenie Gpč.45697337-81/2016 pri zápise V-7704/16 -č.z.3709/16
Titul nadobudnutia	V-7408/16-Kúpna zmluva,vklad povolený dňa 25.11.2016, prev.Gpč.46610910-29/2016- č.z.3747/16

**Por. číslo Priezvisko, meno (názov), rodné priezvisko, dátum narodenia, rodné číslo (IČO) a Spolu vlastnícky podiel miesto trvalého pobytu (sídlo) vlastníka**

**IČO :**

Titul nadobudnutia	Z-8708/16-Oznámenie o zrušení súp.čísela -č.z.3782/16
Titul nadobudnutia	Z-8707/16-Oznámenie o zruš. súp.čísela -č.z.3783/16
Titul nadobudnutia	V-7992/16-Kúpna zmluva,vklad povolený dňa 06.12.2016 -č.z.3993/16
Titul nadobudnutia	V-7994/16-Zmluva o zrušení vecného bremena,vklad povolený dňa 12.12.2016, prev.Gpč.32313993-1038/2016 -č.z.4080/16
Titul nadobudnutia	Prevedenie Gp.č.48145443-89/2016-pri zápise V-8118/16-č.z.4084/16
Titul nadobudnutia	Z-148/17-Oznámenie o urč. súp.čísela -č.z.148/17
Titul nadobudnutia	Z-147/17-Oznámenie o urč. súp.čísela -č.z.149/17
Titul nadobudnutia	Z-148/17-Oznámenie o urč.súp.čísela -č.z.150/17
Titul nadobudnutia	Z-10802/16-Prevedenie GPč.44289285-2/2016-č.z.368/17
Titul nadobudnutia	V-849/2017-Zmluva o zrušení vecného bremena,vklad poovlený dňa 13.03.2017, prev.Gpč.36639325-267/2016-č.z.880/17
Titul nadobudnutia	V-1738/2017-Zmluva o bezodplatnom prevode vlastn. pozemkov č.02753/2016-PKZO-K40028/16.00, vklad povolený dňa 29.03.2017 -č.z.1126/17
Titul nadobudnutia	Prev.gpč.46610910-79/2016 pri zápise V-1734/17 -č.z.1138/17
Titul nadobudnutia	R-521/17-Prevedenie Gpč.46610910-13/17 -č.z.1558/17

**Tituly nadobudnutia LV:**

Z 2533/93 DELIMITACNY PROTOKOL.  
V 1298/93 ZAMENNA ZMLUVA.  
Z 1600/93 delimitacia .  
Z 1813/93  
z 3169/93 delimitacia fin./93-b  
Z 3343/93 NAJOM BUDOVI NA PARC.C.2298/59.  
Z 253/94 PREHLASENIE NA PARC.C.44/63,64,65  
.  
HOSP.ZMLUVA NA PC.1920/2-5,1920/7-11,A 1920/13-15  
Z 2175/94 DELIMITACIA PC.12/9  
LIST VL.3727  
Z 2311/94 DELIMITACIA C.FIN./93-DEL-B NA PC.3849  
Z 35/96 DELIMITACIA C.MAJ.2127/94  
V 190/95 KUPA NA PC.2568/2  
V 189/95 ZAMENNA ZMLUVA NA PC.1936/265,1936/266  
z 1561/95 pkn.vl.c.613,na pc,3426/3  
Z 1801/95 ROZHODNUTIE ZP-4-18/2832/94  
Z 2533/95 DELIMITACIA NA PC.3134/42,3134/3-4  
Z 3930/95 DELIT.PROT. NA PC.45-47  
Z 3414/95 DELIT.PROT.NA PKN.VL.C.1678  
Z4538/96 DELIMITACIA NA PC.3484/546,3484/547  
V 33363/95 KUPNA ZMLUVA NA PC.3120/6,3,18  
Z 218/96 DELIMITACIA NA PC.44/78,44/80,48/4  
Z 125/96 ROZHODNUTIE ZP.-4-1/27/2482/95 NA PC.2559  
Z 1441/96 DELIMITACIA NA PC.60  
Z 2767/96 PREHLASENIE NA BUD.PC.2390/1  
Z 2857/96 PREHLASENIE/BUD.PC.139/1/  
V 1132/96 ZAMENNA ZMLUVA,V 1134/96 DAROVACIA ZMLUVA,V 1133/96 DAROVACIA ZMLUVA  
R-50/96 ROZHODNUTIE NA PC.1818  
'Z 2885/96 PREHLASENIE'  
Z 2886/96 PREHLASENIE NA PC.138/1  
Z 2888/96 PREHLASENIE NA OBCHOD PC.141  
Z2972/96-DELIMITACIA  
list vl. 4448  
Z 5605/96 PREVED.GP.C.32324642-57/96  
Z 5649/96 ROZHODNUTIE C.170/96  
Z DODATOK K DELIMITACII/ NA PC.494/1/  
Z 8144/96 PREVED.GP.C.Cs-15/94  
Z 6492/96 PREVEDENIE GP.32324642-217/96  
V 4027/96 KUPNA ZMLUVA NA A 309-326  
V 63/97 KUPA NA PC.12/17-12/19  
Z 676/97-PREVEDENIE GP.32328435-80/95  
Z 1306/97 PREVEDENIE GP.C.32324642-14/97  
Z 2378/97 ZAPIS VLAST.PRAV.,PKN.VL.C.947/na A476-A480/

Z 1733/97 DELIMITACIA NA PC.56/1  
 Z 240/05 Rozhodnutie č.3/2006  
 Z 992/05 prevedenia geom plán č. 32324642-133/2004  
 V 636/05 Zámenná zmluva  
 V 1215/06 Kúpna zmluva  
 Z-2455/06-rozhodnutie o urč.s.č.  
 R-335/06-rozhodnutie PÚ č.D/2006/00307-4  
 R-335/08-rozhodnutie PÚ č.D/2008/00307-4  
 List vlastníctva č.8631  
 R-518/06-prevedenie GPč.32324642-140/2006  
 R 396/07 prevedenie GP č. 32324642-70/07,ZPM č 3750 E -vzč.1132  
 V 3830/07 Kúpna zmluva  
 V 3891/07 Kúpna zmluva,právoplatná dňa 30.7.2007 -vzč. 1409/07  
 V 3241/07 Kúpna zmluva ,právoplatná dňa 30.7.2007,Prevedenie GPč. 36021934-43/07 ,ZPM č. 3710 E -vzč.1419/07  
 V 3381/07 Kúpna zmluva,právoplatná dňa 2.8.2007,prevedenie GPč. 11862348-38/06 ,ZPM č. 3671 -vzč. 1433/07  
 Z-2943/07-prevedenie GPč.6/2006  
 Z 5210/08 Prevedenie GPč. 36610941-23/08-2087/08  
 X 4/2017-Protokol o oprave chyby v kat. operáta-č.z. 590/17

### ČASŤ C: ŤARCHY

Por.č.:

V 191/96 KUPA NA PC.2568/3

Vecné bremeno podľa § 22 a nasl. Zákona č.78/1957 Zb. o výrobe, rozvoje a spotrebe elektriny ( elektrizačný zákon ) v spojení s § 96 ods. 4 zákona č.251/2012 Z.z. o energetike a o zmene a doplnení niektorých zákonov v prospech spoločnosti Západoslovenská distribučná,a.s., IČO:36 361 518, so sídlom Čulenova 6, 816 47, Bratislava podľa geom.plánu č.45 981 681 -127/14 na pozemku registra E KN s parcielným číslom 318/15 , týkajúce sa elektroenergetického zariadenia: 2x22 kV linka č.433 na trase Rz Dunajská Streda -Rz Sládkovičovo a č.434 na trase Rz Dunajská Streda -TS30 -Z-2429/15 -č.z.1727/15

- 1 Zákaz nakladania s nehnuteľnosťou-bytovými priestormi vo výmere 88 m2 v obytnom dome, sč.1214/pradajňa Papierníctva/zákaz acudzenia pre nájmu a zaťaženia ,okr.súd ,Nc 373/99-P1-88/99
- 1 Záložné právo v prospech Štátneho fondu rozvoja bývania ,Bratislava 37,IČO:31749542 na obytný dom sč.2441 na parc.č.1919/121,V 1781/03.
- 1 Záložné právo v prospech Ministerstva výstavby a regionálneho rozvoja SR IČO: 31751067 so sídlom Špitálska 8, 816 44 Bratislava V 1544/06 na bytový dom - 87 b.j. na parcele číslo 1919/121 sč.2441- 661/05
- 1 Vecné bremeno-právo užívania v prospech ELBEVA ,a.s. IČO: 36252204 za účelom umiestnenia inžinierskych sietí slúžiacich pre obytný súbor Kertváros na parc.č. 3786/1,4033,1080 -V6793/06- ,R-424/06
- 1 Vecné bremeno zaťažujúce pozemok v k.ú. Dunajská Streda ,KN-C parc.č. 1942/6,1940/3 a 1934/6,spočívajúce v práve zriaďovania,uloženia,vedenia a výstavby kanalizačnej prípojky,na povrchu,nad a pod povrchom zaťaženého pozemku a s tým súvisiacich terénnych úprav ,úprav pôdy a jej porastu,práva vstupu osobami a vjazdu technickými zariadeniami a dopravnými prostriedkami na zaťažený pozemok za účelom prevádzkovania,užívania,údržby,výmeny,zmlen a opráv alebo odstránenia kanalizačnej prípojky a práva užívania prípojky v rozsahu znázornenom na geo.pláne č. 360 56 189-185/2007 a v súlade so Zmluvou o zriadení vecného bremena zo dňa 11.12.2007,podľa V 237/08 -vzč.142/08
- 1 Vecné bremeno právo vstupu a prechodu cez pozemok parc.č.1919/85 ako peším osobom,tak aj dopravnými prostriedkami a stavebnými mechanizmami v prospech :VÁR-Elektro,s.r.o.,Poľná 891,IČO:31 449 816 -podľa V-3698/04 v.z.1544/04
- 1 List vlastníctva č.6636
- 1 Záložné právo na bytový dom 9 b.j. sociálne byty sč.5861 a na parc.č.3120/42 zast.plocha vo výmere 159 m2 v prospech Ministerstva výstavby a regionálneho rozvoja SR IČO: 31751067 so sídlom Prívozska 2/B, 826 25 Bratislava 26 V 8628/08- 2016/09
- 1 Záložné právo na stavbu -adm.budova so súp.čísлом 50 na parc.č.2373/2, na pozemky : registra C KN parc.č.2373/1,parc.č.2373/2,parc.č.2373/3, parc.č.2373/4,parc.č.2374 v prospech Československej obchodnej banky,a.s.,so sídlom Michalská 18,815 63 Bratislava,IČO:36 854 140 podľa V-6179/10 v.z.285/11
- 1 Vecné bremeno právo užívania a vstupu,prechodu a prejazdu peši,motorovými a nemotorovými dopravnými prostriedkami,strojmi a mechanizmami cez pozemok registra C KN parc.č.3409/4 zast.plochy s nádvorím o výmere 14280 m2 v prospech SCHINDLER ESKALÁTORY,s.r.o.,IČO:36250783,Kračanská cesta 49,829 01 Dunajská Streda podľa V-2150/11 v.z.1323/11

- 1 Vklad vecného bremena spočívajúceho -v práve trvalého uloženia, užívania a údržby vodovodnej a kanalizačnej prípojky a za týmto účelom právo vstupu a vjazdu na pozemky registra C KN parcelné číslo 1894/11, zastavané plochy a nádvoría o výmere 3 m<sup>2</sup> a parcelné číslo 1894/21 zastavané plochy a nádvoría o výmere 7 m<sup>2</sup>,  
-v práve trvalého uloženia, užívania a údržby prípojky vysokého napätia, a za týmto účelom právo vstupu a vjazdu na pozemky registra C KN parcelné číslo 1894/8, zastavané plochy a nádvoría o výmere 5 m<sup>2</sup>, parcelné číslo 1894/9, zastavané plochy a nádvoría o výmere 5 m<sup>2</sup>, parcelné číslo 1894/10, zastavané plochy a nádvoría o výmere 3 m<sup>2</sup>,  
-v práve trvalého uloženia, užívania a údržby distribučného STL plynovodu a prípojky, a za týmto účelom právo vstupu a vjazdu na pozemky registra C KN parcelné číslo 1894/7, zastavané plochy a nádvoría o výmere 88 m<sup>2</sup>, parcelné číslo 1894/9, zastavané plochy a nádvoría o výmere 5 m<sup>2</sup>, parcelné číslo 1894/12, zastavané plochy a nádvoría o výmere 61 m<sup>2</sup>, parcelné číslo 1894/16, zastavané plochy a nádvoría o výmere 4 m<sup>2</sup>, parcelné číslo 1894/19, zastavané plochy a nádvoría o výmere 164 m<sup>2</sup>,  
-v práve trvalého uloženia, užívania a údržby prípojky telekomunikačného vedenia, a za týmto účelom právo vstupu a vjazdu na pozemky registra C KN parcelné číslo 1894/16, zastavané plochy a nádvoría o výmere 31 m<sup>2</sup>, parcelné číslo 1894/16, zastavané plochy a nádvoría o výmere 4 m<sup>2</sup>, parcelné číslo 1894/17, zastavané plochy a nádvoría o výmere 2 m<sup>2</sup>,  
-v práve trvalého vybudovania, užívania a údržby stavby cestného telesa, a za týmto účelom právo vstupu, vjazdu, prechodu a prejazdu na pozemky registra C KN parcelné číslo 1915/364, ostatné plochy o výmere 280 m<sup>2</sup> v prospech každodobého vlastníka pozemkov registra C KN parc.č.1915/184, 1915/340, 1915/363 podľa V-3797/11 v.z.1923/11
- 1 Vecné bremeno v zmysle § 10 a § 36 Zákona č.656/2004 Z.z. zákona o energetike v platnom znení k pozemku registra C KN parc.č.3733 o výmere 4 638 m<sup>2</sup> právo vstupu na uvedený pozemok v rozsahu nevyhnutnom na výkon povolenej činnosti v súlade geom.plánom č.33/2011 z dôvodu obmedzenia vlastníckeho práva k pozemkom vybudovaním elektroenergetických zariadení distribučnej sústavy, v prospech vlastníka tohto elektroenergetického zariadenia, spoločnosť ZSE Distribúcia, a.s., so sídlom Čulenova č.8,816 47 Bratislava -Z-6111/11 v.z.93/12
- 1 Vecné bremeno v zmysle § 10 a § 36 Zákona č.656/2004 Z.z. zákona o energetike v platnom znení k pozemku registra C KN parc.č.266/3, parc.č.266/4, parc.č.266/1 právo vstupu na uvedený pozemok v rozsahu nevyhnutnom na výkon povolenej činnosti v súlade geom.plánom č.146/2011 z dôvodu obmedzenia vlastníckeho práva k pozemkom vybudovaním elektroenergetických zariadení distribučnej sústavy, v prospech vlastníka tohto elektroenergetického zariadenia, spoločnosť ZSE Distribúcia, a.s., so sídlom Čulenova č.8,816 47 Bratislava -Z-7350/11 v.z.186/12
- 1 Vecné bremeno právo vstupu, prechodu a prejazdu peši, motorovými a nemotorovými dopravnými prostriedkami, strojmi a mechanizmami cez pozemok registra C KN parc.č.3409/1, parc.č.3409/4, parc.č.3409/5, parc.č.3409/6 v prospech Wertheim, s.r.o., IČO:00683990, Kračanská cesta 49, 929 01 ,Dunajská Streda podľa V-6910/12 -2977/12
- 1 Vklad vecného bremena spočívajúceho v práve užívania a v práve vstupu, prechodu a prejazdu peši ,motorovými a nemotorovými dopravnými prostriedkami, strojmi a mechanizmami cez pozemky parcely registra C KN parc.č.3409/1, parc.č.3409/5, parc.č.3409/6 v prospech SCHINDLER ESKALATORY, s.r.o. IČO: 36250783, Viedenská cesta 1,929 01 Dunajská Streda podľa V-7056/12 -3039/12
- 1 Vecné bremeno spočívajúceho v práve uloženia, vedenia a výstavby splaškovej kanalizácie pod povrchom zaťaženého pozemku a s tým súvisiacich terénnych úprav, úprav pôdy a jej porastu, v práve vstupu a prechodu osobami a vjazdu a prejazdu technickými zariadeniami a dopravnými prostriedkami cez pozemok registra C KN parc.č.1940/32 za účelom prevádzkovania, užívania, údržby, výmeny, opráv a odstránenia splaškovej kanalizácie v prospech DRON-Nehnuteľnosť, s.r.o., Budovateľská 5677/7A, 929 01 Dunajská Streda, IČO:36 242 136 v rozsahu celej dĺžky a šírky zaťaženého pozemku podľa V-5351/13 -č.z.2757/13
- 1 Vecné bremeno práve zriadenia, uloženia, užívania, prevádzkovania, údržby, opravy, rekonštrukcie, modernizácie a vykonania akajkoľvek inej stavebnej úpravy elektroenergetickej stavby na časť poz. parc.č. 1919/85 zast. pl. o vým 696 m<sup>2</sup>, parc.č. 1919/88 zast. pl. o vým 4678 m<sup>2</sup>, parc.č. 1919/107 zast. pl. o vým. 689 m<sup>2</sup>, v rozsahu vyznačenom v geom. pláne č. 35/2013; vstupu, prechodu a prejazdu peši, motorovými a nemotorovými dopravnými prostriedkami, strojmi a mechanizmami na celú zaťaženú nehnuteľnosť v prospech Západoslovenská distribučná, a.s., IČO: 36361518, Čulenova 8, 816 47 Bratislava, V 521/14 -č.z.613/14
- 1 Vklad vecného bremena spočívajúceho v práve trvalého uloženia, užívania a údržby vodovodnej a kanalizačnej prípojky, a za týmto účelom v práve vstupu a vjazdu k pozemkom registra C KN parc.č.1915/506, ostatná plocha o výmere 25 m<sup>2</sup> v prospech každodobého vlastníka pozemkov registra C KN parc.č.1915/493, 1915/494, 1915/500 podľa V-7387/14 -č.z.3773/14
- 1 Vecné bremeno podľa § 22 a nasl. Zákona č.79/1967 Zb. o výrobe, rozvoje a spotrebe elektriny ( elektrizačný zákon ) v spojení s § 96 ods. 4 zákona č.251/2012 Z.z. o energetike a o zmene a doplnení niektorých zákonov v prospech spoločnosti Západoslovenská distribučná, a.s., IČO:36 361 518, so sídlom Čulenova 8, 816 47 Bratislava podľa geometrického plánu č.46 961 681 -129/14 na pozemku registra E KN s parcelným číslom 1791 týkajúce sa elektroenergetického zariadenia: 2x22 kV VN linka č.433 na trase Rz Dunajská Streda -Rz Sládkovičovo a č.434 na trase Rz Dunajská Streda -TS 30 -Z-9868/14 -č.z.177/16
- 1 Vecné bremeno ' IN REM ' právo prechodu a prejazdu cez celý pozemok registra C KN parc.č.1620/54, ost.plocha o výmere 1196 m<sup>2</sup> v prospech každodobého vlastníka pozemkov registra C KN parc.č.1620/51 a 1620/52 podľa V-6777/15 -č.z.3240/15

- 1 Vklad vecného bremena 'In personam' spočívajúceho v práve: uloženia a existencie inžinierskych sietí - plynárenských zariadení oprávneného z vecného bremena, ich ochranných a bezpečnostných pásiem, v práve ich údržby, prevádzky, opravy a rekonštrukcie a to v rozsahu vymedzenom geometrickým plánom č. 32313993-1077/2016,  
- spočívajúceho v práve: prechodu a prejazdu vozidiel oprávneného z vecného bremena za účelom údržby, prevádzky, opravy a rekonštrukcie inžinierskych sietí - plynárenských zariadení oprávneného z vecného bremena a to v rozsahu vymedzenom geometrickým plánom č. 32313993-1077/2016 cez pozemok registra C KN parc.č.1920/367, ost.plocha o výmere 666 m2 v prospech SPP-distribúcia,a.s., IČO:36910739, Mlynské nivy 44/B, 825 11, Bratislava podľa V-35/16 -č.z.268/16
- 1 Vklad vecného bremena 'In personam' spočívajúceho v práve zriadenia a uloženia elektroenergetického zariadenia, v práve užívania,prevádzkovania, údržby, opravy,úpravy,rekonštrukcie,modernizácie a akékoľvek inej stavebnej úpravy elektroenergetického zariadenia a jeho odstránenia a v práve vstupu,prechodu a prejazdu peši, motorovými a nemotorovými dopravnými prostriedkami,strojmi a mechanizmami oprávneným za účelom výkonu povolenej činnosti v rozsahu vyznačenom v geom.pláne č. 1029/2016 na pozemky registra C KN parc.č.1920/191, 1920/226, 1920/611, 1920/689 v prospech : Západoslovenská distribučná,a.s., IČO:36361618, Čulenova 6, 816 47 Bratislava podľa V-1388/16 -č.z.1064/16
- 1 Vecné bremeno 'In personam' právo uloženia inžinierskych sietí - plynárenských zariadení oprávneného z vecného bremena, ich ochranných a bezpečnostných pásiem, ich údržbu, prevádzku, opravu a rekonštrukciu a to v rozsahu vymedzenom geometrickým plánom č. 33472802-1/16 a právo prechodu a prejazdu vozidiel oprávneného z vecného bremena za účelom údržby, prevádzky, opravy a rekonštrukcie inžinierskych sietí - plynárenských zariadení oprávneného z vecného bremena, pričom toto oprávnenie sa vzťahuje len na časť zaťaženej nehnuteľnosti v rozsahu vyznačenom v geometrickom pláne č. 33472802-1/16 k nehnuteľnosti:pozemok registra C KN parc.č.3222/1 v prospech SPP-distribúcia,a.s.,IČO:36910739, Mlynské nivy 44/B, 826 11 Bratislava podľa V-1897/16 -č.z.1264/16
- 1 Vklad vecného bremena spočívajúceho v práve zriadenia a uloženia elektroenergetických zariadení a v práve užívania, prevádzkovania, údržby, opravy, úpravy, rekonštrukcie, modernizácie a vykonania akýchkoľvek iných stavebných úprav elektroenergetikovej stavby vrátane jej odstránenia v rozsahu vyznačenom v geometrickom pláne č.41335996- 320-1/2016, v práve vstupu, prechodu a prejazdu peši, motorovými a nemotorovými prostriedkami, strojmi a mechanizmami cez pozemky registra C KN parc.č. 1886/292, 1886/293, 1886/331 v prospech : Západoslovenská distribučná,a.s., IČO:36361618, Čulenova 6, 816 47 Bratislava podľa V-6487/15 -č.z.3600/15,č.z.1291/16
- 1 Vklad vecného bremena spočívajúceho strpieť na časti pozemku registra CKN parc.č. 1886/291, ostatná plocha o výmere 389m2 :  
a) zriadenie a uloženie elektroenergetických zariadení  
b) užívanie, prevádzkovanie, údržbu, opravy, úpravy, rekonštrukcie, modernizácie a akékoľvek iné stavebné úpravy elektroenergetických zariadení a ich odstránenie sa vzťahuje na časť zaťaženej nehnuteľnosti v rozsahu vyznačenom v geometrickom pláne č.41335996- 320-1/2016 zo dňa 27.07.2016  
c) vstup, prechod a prejazd peši, motorovými a nemotorovými dopravnými prostriedkami, strojmi a mechanizmami oprávneným za účelom výkonu povolenej činnosti a činností uvedených v bode a) a b) sa vzťahuje na celú zaťaženú nehnuteľnosť, v prospech: Západoslovenská distribučná,a.s., IČO:36361618, Čulenova 6, 816 47 Bratislava V-7741/15 -č.z.4163/16,č.z.1291/16
- 1 Vecné bremeno IN REM právo prechodu a prejazdu, právo vedenie resp.bezplatného napojenia sa na existujúce, resp.neskôr vybudované inžinierske siete na pozemky registra C KN parc.č.1915/494 a parc.č.1915/600 v prospech každodobého vlastníka pozemkov registra C KN parc.č. 1915/453, 1915/454, 1915/634 podľa V-8927/13 -č.z.38/14,č.z.1385/16
- 1 Vecné bremeno spočívajúceho v práve trvalého umiestnenia,vybudovania,užívania a údržby stavby-cestného telesa miestnej komunikácie a napojenia cestného telesa miestnej komunikácie na existujúcu cestnú komunikáciu a v práve vstupu,prechodu pešo a vjazdu a prejazdu vozidlami a technickými zariadeniami na zaťažených pozemkoch registra C KN parc.č.1915/482 a parc.č.1915/463 v prospech každodobého vlastníka jeho nájomníkov,zákazníkov obchodných partnerov a verejnosti pozemkov registra C KN parc.č.1915/184, 1915/340, 1915/363 podľa V-4176/11 v.z.2097/11,č.z.1304/16
- 1 Vecné bremeno IN REM právo prechodu a prejazdu, právo vedenie resp.bezplatného napojenia sa na existujúce, resp.neskôr vybudované inžinierske siete na pozemky registra C KN parc.č.1915/494 a parc.č.1915/600 v prospech každodobého vlastníka pozemkov registra C KN parc.č. 1915/640 podľa V-8927/13 - č.z.38/14,č.z.1385/16
- 1 Vklad vecného bremena spočívajúceho strpieť na časti pozemku podľa geom.plánu č.36021934-190/2016 - pozemok registra C KN parc.č.3464/583, 3464/614, 3464/810, 3599/1, 3599/23 -  
a.) zriadenie a uloženie elektroenergetických zariadení  
b.) užívanie,prevádzkovanie,údržbu,opravy,úpravy,rekonštrukcie,modernizácie a akékoľvek iné stavebné úpravy elektroenergetického zariadenia a jeho odstránenie  
c.)vstup, prechod a prejazd peši,motorovými a nemotorovými dopravnými prostriedkami,strojmi a mechanizmami oprávneným za účelom výkonu povolenej činnosti a činností uvedených v bodea) a b) v prospech : Západoslovenská distribučná,a.s., IČO:36361618, Čulenova 6, 81647 Bratislava podľa V-2834/16 - č.z.1735/16

- 1 Vecné bremeno 'in personam' spočívajúce v povinnosti povinného strpieť na nehnuteľnosťach:
  - uloženie a existenciu inžinierskych sietí - plynárenských zariadení oprávneného z vecného bremena, ich ochranných a bezpečnostných pásiem, ich údržbu, prevádzku, opravu a rekonštrukciu a to v rozsahu vymedzenom geometrickým plánom č. 35021934-171/2016 na vyznačenie vecného bremena na priznanie práva uloženia inžinierskych sietí a
  - prechod a prejazd vozidiel oprávneného z vecného bremena za účelom údržby, prevádzky, opravy a rekonštrukcie inžinierskych sietí - plynárenských zariadení oprávneného z vecného bremena, pričom toto oprávnenie sa vzťahuje len na časť zaťaženej nehnuteľnosti v rozsahu vyznačenom v GP č. 35021934-171/2016 na vyznačenie vecného bremena na priznanie práva uloženia inžinierskych sietí k nehnuteľnosti: pozemok registra ČKN parc. č. 671, zastavaná plocha a nádvorie o výmere 3481 m<sup>2</sup> v prospech: SPP-distribúcia, a.s., IČO: 36910739, Mlynské nivy 44/B, 82511 Bratislava, V-7532/16 - č.z. 3421/16
- 1 Vecné bremeno - právo prechodu pešo, osobným motorovým vozidlom resp. nákladným motorovým vozidlom max. hmotnosti do 7,5 ton cez parcely č.2820/71 podľa GP č.36899844-57/09 v prospech vlastníka parcely č.2820/16 V 1141/10- 530/10,č.z.3747/16
- 1 Vecné bremeno právo prechodu a prejazdu cez pozemky registra C KN parc.č. 2820/71, v prospech vlastníka pozemkov registra C KN parc.č.2820/14, a 2820/55 podľa V-4998/13 -č.z.2701/13,č.z.3747/16
- 1 Vecné bremeno in REM právo prechodu a prejazdu pešo, motorovými vozidlami a inými dopravnými prostriedkami cez pozemky registra C KN parc.č.2820/71, v prospech vlastníka pozemku registra C KN parc.č.2820/85 podľa V-4999/13 -č.z.2702/13,č.z.3747/16
- 1 Vecné bremeno spočívajúceho v práve :zriadenia, uloženia, užívania, prevádzkovania, údržby, opravy, rekonštrukcie, odstránenia, modernizácie a akýchkoľvek iných stavebných úprav, elektroenergetickej stavby- 1kV prípojky pre PCS - na pozemkoch: parcely registra 'C' parc.č. 2820/71 a za týmto účelom právo vstupu, prechodu a prejazdu peši, motorovými a nemotorovými dopravnými prostriedkami, strojmi a mechanizmami cez tieto parcely oprávneným z vecného bremena a ním povereným osobám, všetko v prospech : EKOM PLUS, a.r.o., Kračanská cesta 785/41, 929 01 Dunajská Streda, IČO:32 236 403 podľa V-1624/14 -č.z.1438/14,č.z.3747/16
- 1 Vecné bremeno 'in rem' právo prechodu a prejazdu cez pozemky registra C KN parc.č. 2820/71, v prospech každodobého vlastníka pozemku registra C KN parc.č.2820/81 podľa V-4241/14 -č.z.2389/14,č.z.3747/16
- 1 Vecné bremeno in REM právo prechodu a prejazdu cez pozemky registra C KN parc.č. 2820/71, v prospech vlastníka pozemku registra C KN parc.č.2820/23 na základe V-6120/16 -č.z.3462/16,č.z.3747/16
- 1 Vecné bremeno 'in REM' právo vstupu a prechodu peši a právo vstupu a prejazdu motorovými vozidlami cez pozemky registra C KN parc.č.2820/71 v prospech každodobého vlastníka pozemkov registra C KN parc.č.2820/99 a 2820/102 podľa V-684/16 -č.z.940/16,č.z.3747/16
- 1 Vklad vecného bremena 'in personam' do katastra nehnuteľností, spočívajúceho v práve:
  - a) zriadenia a uloženia elektroenergetického zariadenia,
  - b) užívania, prevádzkovania, údržby, opravy, úpravy, rekonštrukcie, modernizácie a akékoľvek iné stavebné úpravy elektroenergetického zariadenia a jeho odstránenia,
  - c) vstupu, prechodu a prejazdu peši, motorovými a nemotorovými dopravnými prostriedkami, strojmi a mechanizmami oprávneným za účelom výkonu povolenej činnosti a činností uvedených v bode a) a b), v celom rozsahu k nehnuteľnosti: Pozemok registra C KN parcelné číslo 1714/2, zastavaná plocha a nádvorie o výmere 102 m<sup>2</sup> podľa geometrického plánu č.32313983-1038/2016 v prospech :Západoslovenská distribučná, a.s., IČO 36381618, Čulenova 6, 81647 BRATISLAVA, SR -podľa V-7994/2016 -č.z.4080/16
- 1 Vklad vecného bremena ,spočívajúceho v práve:
  - a) zriadenia a uloženia elektroenergetických zariadení
  - b) užívania, prevádzkovania, údržby, opravy, úpravy, rekonštrukcie, modernizácie a akékoľvek iné stavebné úpravy elektroenergetickej stavby a jej odstránenie,
  - a to v rozsahu vyznačenom v geometrickom pláne č. 35539325-267/16 k nehnuteľnostiam: pozemky registra C KN parc.č 50/1, 93, 151, 180 v prospech : Západoslovenská distribučná, a.s., IČO:36381618, Čulenova 6, 816 47, Bratislava podľa V-849/2017-č.z.880/17

**Iné údaje:**

DOM NA PARC.C.2774/2 NIE JE VLAST.USPOR.  
 LIST VL.3498  
 LIST VL. 3561  
 LIST VL.689  
 LIST VL.3251  
 LIST VL.3673  
 LIST VL.3167  
 LV-3719  
 LIST VL.3569  
 LIST VL.3805  
 LIST VL.3431-  
 LIST VL.3914  
 LIST VL.3986  
 LIST VL.3972  
 LIST VL.3973  
 LIST VL. 3977  
 LIST VL. 3992  
 LIST VL. 3995  
 LIST VL. 4129  
 LIST VL.C.3584,3672,3568,3577  
 LIST VL. 4175

LIST VL. 4183  
LIST VL. 48  
Z 4067/95 KVVITANCIA NA ZAL.PRAV.C.05/210/94  
LIST VL.4222  
LIST VLASTNICTVA C 4224  
LIST VL. 4241  
LIST VL. 3218  
LIST VL. 1320  
LIST VL. 4363  
LIST VL.C.4416  
LIST VL. 4420  
Z3744/96-URCENIE SUPISNEHO CISLA C.70/1996-1059/96  
Z4622/96-PREVEDENIE G.P. C.32328436-99/1996-1100/96  
LIST VLASTNICTVA C. 4440-1102/96  
LIST VLASTNICTVA C.4441-1103/96  
Z4209/96-PREVEDENIE GEOM.PLANU  
LIST VLASTNICTVA C.4442  
LIST VL. 4460  
LIST VL. 4362  
LIST VL. 4565  
LIST VLASTNICTVA C.4573  
LIST VL. 4631  
LIST VL. 4657- 372/97  
LIST VLASTNICTVA C.4687  
LV VL. 4694  
LIST VL. 4698  
LIST VL. 4744  
LIST VL. 4756  
LIST VL. 4762  
LIST VL. 1  
LIST VL. 4837  
List vl. 4858  
List vl. 4872  
List vl.4923  
List vl. 5019  
List vl. 5026  
Z4911/98-prevedenie gp. č. 32324642-187/98

- 1 List vl.5108
- 1 List vl. 5173
- 1 List vl. 5110
- 1 List vl.3234
- 1 List vl. 5206
- 1 List vl. 5211
- 1 V 1384/99 Kúpna zmluva
- 1 List vl.5253
- 1 List vl. 4667
- 1 List vl. 3776,3670,3785,1323,3627,3662,3699,3638,3651,4318,5001,4800,5024,4617,
- 1 List vl. 5305
- 1 List vl. 1421
- 1 List vl. 1421
- 1 List vl.č.5423 (na parc.č.1920/516-517)
- 1 List vl. 1421
- 1 List vl. 4256
- 1 List vl. 5860
- 1 List vl. 5877
- 1 List vl. 6890
- 1 List vl. 5790
- 1 List vl. 5694
- 1 List vl. 5754
- 1 List vl. 5389
- 1 List vl. 6993
- 1 List vl. 2919
- 1 List vl.3113
- 1 List vl. 3343

- 1 List vl. 6057
- 1 P1-198/02 predbežné opatrenia na súd, zdržať sa konania ,smerujúceho k podaniu návrhu na vklad vlastníckého práva k nehnuteľnostiam,zakazuje akýmkoľvek spôsobom nakladať s nehnuteľnosťami,najmä akýmkoľvek spôsobom predmetné nehnuteľnosti zatažiť,zriadiť vecné práva k cudzej veci a vykonať úkony smerujúce k zastaveniu predmetných nehnuteľností a to parcela č.44/116,44/118.
- 1 List vl.6139
- 1 list vl. 6148
- 1 List vl. 2450
- 1 List vl. 4751
- 1 List vl. 6278
- 1 List vl. 5027
- 1 LIST VL. 6436
- 1 List vl. 6530
- 1 List vl. 6576
- 1 List vl. 6614
- 1 Nájomná zmluva v prospech : Trnavský samosprávny kraj, Starohájeka 10, 917 01 Trnava, IČO:37 836 901 zo dňa 26.03.2014 na dobu určitú ,a to na 15 rokov na pozemky registra C KN parc.č.2423 -zast.pl. o výmere 227m2, 2424/1- zast.pl. o výmere 1776m2, 2424/2- zast.pl. o výmere 458m2, 2426- zast.pl. o výmere 13m2, -N-32/14 - č.z.958/14

**Poznámka:**  
Bez zápisu.

*Vysvetlenie: údaje v ČASTI C:ĎARCHY bez uvedenia parcelného čísla alebo poradového čísla vlastníka alebo inej oprávnenej osoby sa týkajú všetkých nehnuteľností a všetkých vlastníkov a iných oprávnených osôb na liste vlastníctva.*

Informatívny výpis

14/14

Údaje platné k: 15.05.2017 18:00



**FERROLUX, s.r.o.,**  
Tel.: 031 552 5784

**Nová osada 6128, Dunajská Streda, IČO: 18046347**

**Mestský úrad Dunajská Streda  
Hlavná 50/16  
929 01 Dunajská Streda**

**Vec: Súhlas s predajom pozemku**

Dolupodpísaný Vincent Szalacsi, konateľ spoločnosti Ferrolux, s.r.o., so sídlom Nová osada 6128, Dunajská streda, IČO: 18046347 týmto udeľujem súhlas na predaj pozemku vo vlastníctve Mesta Dunajská Streda v kú Dunajská Streda vedeného na LV č. 3251, par. Reg. „C“, podľa priloženého geometrického plánu, č. parcely: 3222/5, zastavaná plocha a nádvoría o výmere 37 m<sup>2</sup> pre kupujúceho GEOREAL, a.s., so sídlom Bratislavská č. 29/A, 931 01 Šamorín, IČO: 36242624. Ferrolux s.r.o. je vlastníkom parcely č. 3347/1, ktorý je príťahlý k predmetnému pozemku.

S pozdravom,

  
\_\_\_\_\_  
**Vincent Szalacsi**  
konateľ

V Dunajskej Strede, dňa 10.05.2017

Príloha: 1x geometrický plán

Úrad geodézie, kartografie a katastra Slovenskej republiky  
**VÝPIS Z KATASTRA NEHNUTEĽNOSTÍ**

Okres: Dunajská Streda  
 Obec: DUNAJSKÁ STREDA

Vytvorené cez katastrálny portál

Dátum vyhotovenia: 16.05.2017

Katastrálne územie: Dunajská Streda

Čas vyhotovenia: 13:40:15

**VÝPIS Z LISTU VLASTNÍCTVA č. 3932**

**ČASŤ A: MAJETKOVÁ PODSTATA**

**PARCELY registra "C" evidované na katastrálnej mape**

Parcelné číslo	Výmera v m2	Druh pozemku	Spôsob využ. p.	Umiest. pozemku	Právny vzťah	Druh ch.n.
3222/ 2	155	Ostatné plochy	36	1		, 501
3346	208	Zastavané plochy a nádvoría	18	1		, 501
3347/ 1	4670	Zastavané plochy a nádvoría	18	1		, 501
3347/ 2	2382	Zastavané plochy a nádvoría	18	1		, 501
3347/ 8	863	Zastavané plochy a nádvoría	17	1		, 501
3347/ 10	173	Zastavané plochy a nádvoría	16	1		, 501
3347/ 11	292	Zastavané plochy a nádvoría	16	1		, 501
3347/ 12	866	Zastavané plochy a nádvoría	16	1		, 501
3347/ 14	186	Zastavané plochy a nádvoría	16	1		, 501

**Legenda:**

**Spôsob využívania pozemku:**

- 36 - Pozemok, ktorý nie je využívaný žiadnym z uvedených spôsobov
- 17 - Pozemok, na ktorom je postavená budova bez označenia súpisným číslom
- 18 - Pozemok, na ktorom je dvor
- 16 - Pozemok, na ktorom je postavená nebytová budova označená súpisným číslom

**Druh chránenej nehnuteľnosti:**

- 501 - Chránená vodohospodárska oblasť

**Umiestnenie pozemku:**

- 1 - Pozemok je umiestnený v zastavanom území obce

**Stavby**

Súpisné číslo	na parcele číslo	Druh stavby	Popis stavby	Druh ch.n.	Umiest. stavby
4084	3347/ 12	1	SKLAD HUT.MATERIALU		1
4086	3347/ 11	1	SKLAD HUT.MATERIALU		1
4086	3347/ 10	1	SKLAD HUT.MATERIALU		1
8128	3347/ 14	15	Administratívna budova		1
	3347/ 8	1	sklad		1

**Legenda:**

**Druh stavby:**

- 1 - Priemyselná budova
- 15 - Administratívna budova

**Kód umiestnenia stavby:**

- 1 - Stavba postavená na zemskom povrchu

**ČASŤ B: VLASTNÍCI A INÉ OPRÁVNENÉ OSOBY**

Por. číslo Príezvisko, meno (názov), rodné priezvisko, dátum narodenia, rodné číslo (IČO) a Spolu vlastnícky podiel miesto trvalého pobytu (sídlo) vlastníka

Účastník právneho vzťahu:

Vlastník

1 FERROLUX, spol. s r.o., Nová osada 8128, Dunajská Streda, PSČ 929 01, SR

1 / 1

**Por. číslo Priezvisko, meno (názov), rodné priezvisko, dátum narodenia, rodné číslo (IČO) a Spoluovlastnícky podiel miesto trvalého pobytu (sídlo) vlastníka**

**IČO :**

Titul nadobudnutia	V 192/84-KUPA-72/94
Titul nadobudnutia	Z 768/95-ROZHODNUTIE C.6758/94
Titul nadobudnutia	Z 6480/96-ROZHODNUTIE MU C.213,214,215/96
Titul nadobudnutia	V 3230/99 prehlásenie
Titul nadobudnutia	V-9311/16 Zámenná zmluva vklad povolený dňa 19.01.2017, prevedenie GP č. 36242624-156/2016 - č.z. 268/17

---

**ČASŤ C: ĎARCHY**

**Bez zápisu.**

**Iné údaje:**

**Bez zápisu.**

**Poznámka:**

**Bez zápisu.**

---

**Informatívny výpis**

**2/2**

**Údaje platné k: 15.05.2017 18:00**

Akciová spoločnosť je zapísaná v obchodnom registri Okresného súdu Bratislava 1, oddiel Sa, vložka číslo 3481/B

Georeal, a.s.

Bratislavská 35

93102 Šamorín

Vaša značka	Naše číslo	Vybavuje / kontakt	Bratislava
00004X110517	TD/EX/1522/2017/Ka	(47) 242 4703	16. 5. 2017

Vec: Vyjadrenie k žiadosti o stanovisko k existencii plynárenských zariadení.

Predmetom tohto vyjadrenia je stanovisko spoločnosti SPP - distribúcia, a. s. (ďalej len „SPP-D“) k existencii plynárenských zariadení prevádzkovaných SPP-D a/alebo existencii ochranného a/alebo bezpečnostného pásma plynárenského zariadenia.

Záujmové územie: Katastrálne územie Dunajská Streda, parcela číslo: 3222/1 – územie vymedzené podľa grafickej predlohy

V záujmovom území sa plynárenské zariadenia v správe SPP-D nenachádzajú.

S úctou,

Milan Kamenický v. r.  
technik GIS

**UPOZORNENIE:**

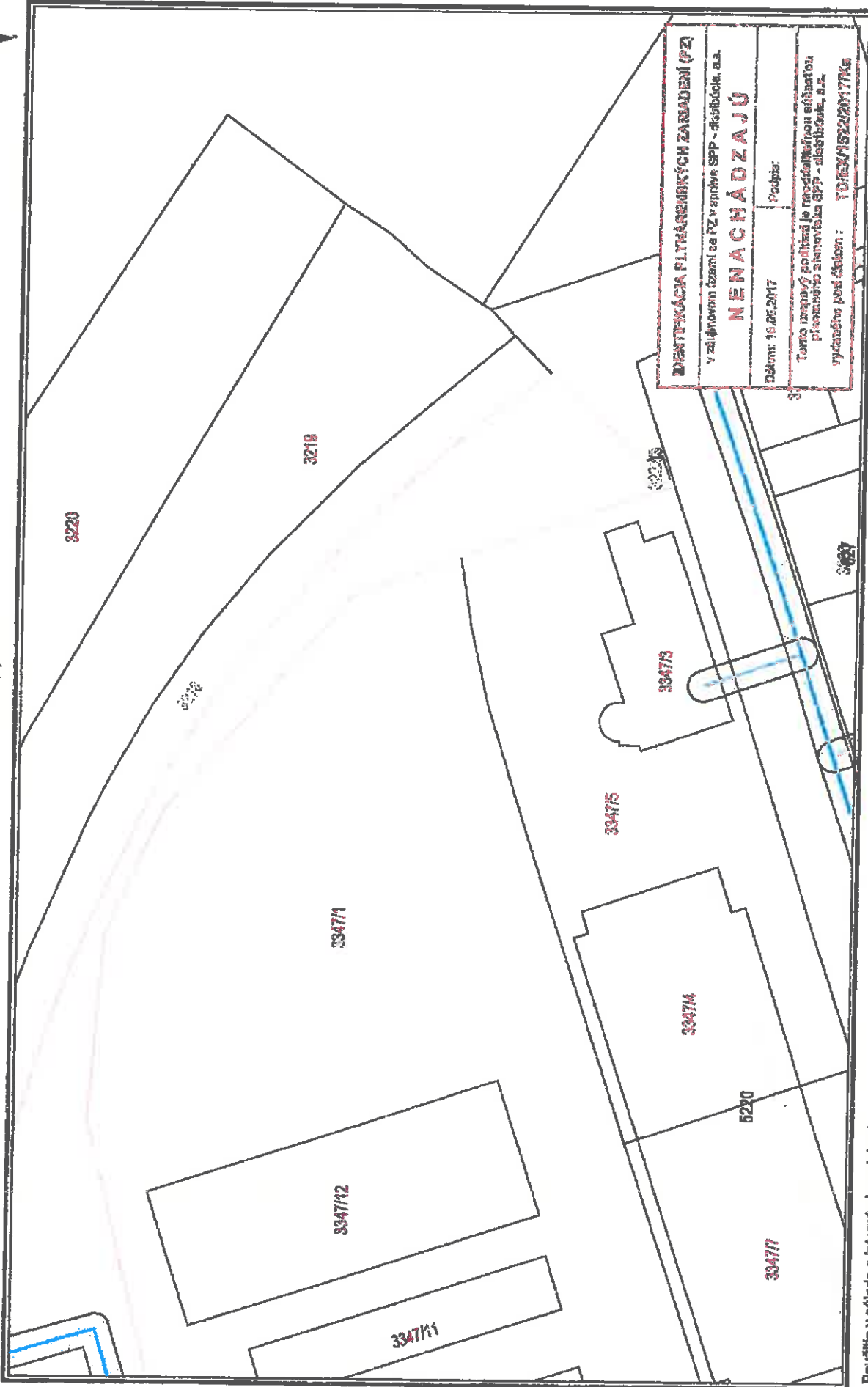
Toto stanovisko nie je možné použiť pre účely konaní podľa zákona č. 50/1976 Zb o územnom plánovaní a stavebnom poriadku (stavebný zákon) v znení neskorších predpisov, prípadne iného osobitného predpisu, a podobne ho nie je možné použiť ako súčasť ohlásenia drobnej stavby, ani ako vyjadrenie na výkon činností v ochrannom a/alebo bezpečnostnom pásme plynárenských zariadení, pri ktorom by mohlo dôjsť k ohrozeniu, alebo poškodeniu plynárenského zariadenia, jeho prevádzky a/alebo prevádzky distribučnej siete.

Pre vyššie uvedené účely je potrebné požiadať SPP-D o vydanie stanoviska k projektovej dokumentácii stavby a/alebo k vykonávaniu činností v ochrannom a/alebo bezpečnostnom pásme plynárenských zariadení.

V prípade realizácie prác mimo vyššie uvedeného záujmového územia je potrebné opätovne požiadať SPP-D o vydanie stanoviska k existencii plynárenských zariadení.

Toto stanovisko reflektuje stav (existenciu plynárenských zariadení a ich ochranných a bezpečnostných pásiem) ku dňu jeho vydania.

Zmena stanoviska SPP-D, napr. z dôvodu zmeny spôsobu prevádzkovania dotknutého plynárenského zariadenia a/alebo distribučnej siete, v budúcnosti nie je vylúčená. SPP-D nezodpovedá za prípadné škody, ktoré môžu žiadateľovi/stavebníkovi vzniknúť v dôsledku nevyžiadania si aktuálneho stanoviska k existencii plynárenských zariadení a ich ochranných a bezpečnostných pásiem.



**VYSVETLIVKY**

- MTL sklenený
- MTL plastový
- MTL sklenený
- MTL plastový
- sklenená príloha
- plastová príloha





Kontakt: Slovak Telekom, a.s., Bajkalská 28, 817 62 Bratislava  
Číslo účtu: 2940223/7500  
IČO/IČ DPH: 35 763 469/SK2020273893  
Obch. register: Obchodný register Okresného súdu BA I, Sa 2081/B

Číslo vyjadrenia: 6611713094

Cena: 13,9 Euro

Georeal, a.s.

Ing. Marta Szabó

35

## Vyjadrenie k existencii telekomunikačných vedení a rádiových zariadení a všeobecné podmienky ochrany sietí spoločnosti Slovak Telekom, a.s. a DIGI SLOVAKIA, s.r.o.\*

Vyjadrenie nie je možné použiť pre potreby územného a stavebného konania.

Vydané pre:

Stavebník	Georeal, a.s. Ing. Marta Szabó	
Zaujímavé územie	Názov stavby	Predaj mestského pozemku
	Dôvod žiadosti	Pozemkové úpravy/Delenie alebo zlučovanie pozemkov
	Účel stavby	Nezadané
	Katastrálne územie	Dunajská Streda
	Parcelné číslo	3222/4, 3222/5

Číslo vyjadrenia:  
6611713094

Platnosť vyjadrenia do:  
11.11.2017

Dátum vydania:  
11.05.2017

Žiadateľ vo svojej žiadosti vyznačil zaujímavé územie a vyplnil všetky potrebné údaje pre vydanie vyjadrenia o existencii telekomunikačných vedení a rádiových zariadení (ďalej len Vyjadrenie). Žiadateľ zodpovedá za správnosť a úplnosť vyplnenej žiadosti a zároveň za to, že uvedené parcelné čísla zodpovedajú vyznačenému zaujímavému územiu v mape zobrazenej nižšie (ďalej len polygón).

Na základe Vašej žiadosti o vyjadrenie Vám Slovak Telekom, a.s. dáva nasledovné stanovisko pre vyznačené zaujímavé územie.

### Nedôjde do styku

so sieťami elektronických komunikácií (ďalej len SEK) spoločnosti Slovak Telekom, a.s. a/alebo DIGI SLOVAKIA, s.r.o.



- Existujúce zariadenia sú chránené ochranným pásmom (§68 zákona č. 351/2011 Z. z.) a zároveň je potrebné dodržať ustanovenie §65 zákona č. 351/2011 Z. z. o ochrane proti rušeniu.
- Vyjadrenie stráca platnosť uplynutím doby platnosti uvedenej vyššie vo vyjadrení, v prípade zmeny vyznačeného polygónu, dôvodu žiadosti, účelu žiadosti, v prípade ak uvedené parcelné číslo v žiadosti nezodpovedá vyznačenému polygónu alebo k si stavebník nespĺní povinnosť podľa bodu 3.
- Stavebník alebo ním poverená osoba je povinná v prípade ak zistí, že jeho zámer, pre ktorý podal uvedenú žiadosť je v kolízii so SEK Slovak Telekom, a.s. a/alebo DIGI SLOVAKIA, s.r.o. alebo zasahuje do ochranného pásma týchto sietí (najneskôr pred spracovaním projektovej dokumentácie stavby), vyzvať spoločnosť Slovak Telekom, a.s. na stanovenie konkrétnych podmienok ochrany alebo preloženia SEK prostredníctvom zamestnanca spoločnosti povereného správou sietí:  
Juraj Csiba, juraj.csiba@telekom.sk, +421 2 58829621

\* Spoločnosť DIGI SLOVAKIA, s.r.o., Röntgenova 26, 851 01 Bratislava, IČO: 35 701 722, spoločnosť s ručením obmedzeným zapísaná v Obchodnom registri Okresného súdu Bratislava I, oddiel Sro, vložka č. 24813/B poverila spoločnosť Slovak Telekom, a.s. na vydávanie vyjadrení podľa § 66 ods. 6 zákona č. 351/2011 Z.z. vo vzťahu k verejnej elektronickej komunikačnej sieti spoločnosti DIGI SLOVAKIA, s.r.o., na komunikáciu so žiadateľmi a na vytyčovanie vedení verejnej elektronickej komunikačnej sieti spoločnosti DIGI SLOVAKIA, s.r.o. na povrchu terénu.



Kontakt: Slovak Telekom, a.s., Bajkalská 28, 817 62 Bratislava  
číslo účtu: 2940223/7500  
IČO/IČ DPH: 35 763 469/SK2020273893  
Obch. register: Obchodný register Okresného súdu BA I, Sa 2081/B

4. V prípade ak na Vami definovanom území v žiadosti o vyjadrenie sa nachádza nadzemná telekomunikačná sieť, ktorá je vo vlastníctve Slovak Telekom, a.s. a/alebo DIGI SLOVAKIA, s.r.o., je potrebné zo strany žiadateľa zabezpečiť nadzemnú sieť proti poškodeniu alebo narušeniu ochranného pásma.
5. Nedodržanie vyššie uvedených podmienok ochrany zariadení je porušením povinností podľa § 68 zákona č. 351/2011Z.z. o elektronických komunikáciách v platnom znení.
6. Žiadateľ môže vyjadrenie použiť iba pre účel, pre ktorý mu bolo vystavené. Okrem použitia pre účel konaní podľa stavebného zákona a následnej realizácie výstavby, žiadateľ nie je oprávnený poskytnuté informácie a dáta ďalej rozširovať, prenajímať alebo využívať bez súhlasu spoločnosti Slovak Telekom, a.s.
7. Žiadateľa zároveň upozorňujeme, že v prípade ak plánuje napojiť nehnuteľnosť na verejnú elektronickú komunikačnú sieť úložným vedením, je potrebné do projektu pre územné rozhodnutie doplniť aj telekomunikačnú prípojku
8. Prílohy k vyjadreniu:
  - Situačný výkres obsahujúci záujmové územie žiadateľa

za prevádzkovateľa SEK



Platí iba s číslom vyjadrenia 8611713094  
Zakreslené polohy zariadení v prílohe sú iba informatívne.

### Situačný výkres zaujmového územia (klad mapových listov)



#### LEGENDA

- ..... Zaujmové územie
- Ⓟ Bod napojenia
- Trasa podzemných oznamovacích vedení ST - zameraný priebeh
- Trasa podzemných oznamovacích vedení ST - nezameraný priebeh
- Trasa podzemných oznamovacích vedení ST - odhadovaný priebeh

- Trasa káblovodu alebo kolektoru - zameraný priebeh
- Trasa káblovodu alebo kolektoru - nezameraný priebeh
- Šachta káblovodu alebo kolektoru
- Trasa podzemných elektrických vedení ST - zameraný priebeh
- Trasa podzemných elektrických vedení ST - nezameraný priebeh
- Trasa podzemných elektrických vedení ST - odhadovaný priebeh

  
Slovak Telekom  
Číslo účtu: 2940223/7500  
IČO/IČO DPH: 35 763 469/SK2020273893  
Obchodný register Okresného súdu BA I, Sa 2081/B

*Handwritten signature*  
H. H. H.

Slovak Telekom, a. s., Bejkalská 28, 817 62 Bratislava  
Číslo účtu: 2940223/7500  
IČO/IČO DPH: 35 763 469/SK2020273893  
Obchodný register Okresného súdu BA I, Sa 2081/B



**VÝKAZ VÝMER**

Doterajší stav				Zmeny				Nový stav				
PK údelov	LV	Výmera		Druh pozemku	Diel	k plocu m <sup>2</sup>	os plochy m <sup>2</sup>	m <sup>2</sup>	Druh pozemku	Výmera		Výmera (súčet doterašný a nový)
		PK	LV							ha	m <sup>2</sup>	
	5287	52871	2808	zem. pl.	Stav prírny je zachý s register C KK				52871	2778	zem. pl. 28	52871
			2808						52871	540	zem. pl. 19	52871, 52872, 52873, 52874, 52875
	Spolu		2808						52871	27	zem. pl. 19	2808

Legenda:  
 1 - ostatná využitie pozemku  
 2 - pozemok na stavbu stavby  
 3 - pozemok na stavbu iných objektov

Príloha k výkazu výmer: - osada, vesnice a obilné hospodárstvo, jarné zasaď, polia, ovocia, chovná, veľkýh pastvín a ich súčasti

**Západoslovenská distribučná, a.s.**  
 Čulianova 6, 816 47 Bratislava 3  
 V záujmovom území ~~prístupná~~ - rekonštrukcia k styku s káblovým VN, MN vedením ZSD. Pred začatím prác požiadame káblové vedenia vyvíť pracovníkom ZSD. Vzhľadom na požiadanie respektovať v plnom rozsahu. Informatívne zakreslenie dňa 12.5.2017 kým: *Kulina K.*  
 Komunikačné káble je potrebné zakresliť na ZSE a.s., Čulianova 6, Bratislava.



Geometrický plán je predložený na prílohu štápu, keď štápu odovzdávanie stápu výkazu výmer all stápu a štápu prílohy výkazu z káblu, rekonštrukcia

		Typ: <b>Trimeřový</b> Druh: <b>Durajská štraba</b> Číslo: <b>5222/24 - 88 / 2017</b> Druh: <b>Durajská štraba 8-0/41</b>
<b>GEOMETRICKÝ PLÁN</b> na zameranie skúšobného stápu a rekonštrukcie pozemkov par.č. 5222/4 a 5222/5		
Dňa: <b>27.4.2017</b> Miesto: <b>Borced Mlýň</b> Kto: <b>Ing. Tibor Gyšaj</b> Miesto: <b>rekonštrukcia a prístup k pozemku</b>		Druh: <b>28.4.2017</b> Miesto: <b>Ing. Tibor Gyšaj</b> Druh: <b>rekonštrukcia a prístup k pozemku</b>
Zároveň je predložený aj výkazy výmer a výkazy výmer		Druh: <b>rekonštrukcia a prístup k pozemku</b> Miesto: <b>rekonštrukcia a prístup k pozemku</b>

32512/2017

### VÝKAZ VÝMER

Dobráňský území				Země				Nový území					
Číslo parcely		Výmera		Diel plochy (m <sup>2</sup> )	Diel plochy (m <sup>2</sup> )	Diel plochy (m <sup>2</sup> )	Diel plochy (m <sup>2</sup> )	Diel plochy (m <sup>2</sup> )	Diel plochy (m <sup>2</sup> )	Diel plochy (m <sup>2</sup> )	Diel plochy (m <sup>2</sup> )	Diel plochy (m <sup>2</sup> )	Diel plochy (m <sup>2</sup> )
PK LV	PK LV	PK LV	PK LV										
3347/1	3347/1	3347/1	3347/1	3347/1	3347/1	3347/1	3347/1	3347/1	3347/1	3347/1	3347/1	3347/1	3347/1
3347/5	3347/5	3347/5	3347/5	3347/5	3347/5	3347/5	3347/5	3347/5	3347/5	3347/5	3347/5	3347/5	3347/5
3347/3	3347/3	3347/3	3347/3	3347/3	3347/3	3347/3	3347/3	3347/3	3347/3	3347/3	3347/3	3347/3	3347/3
3347/4	3347/4	3347/4	3347/4	3347/4	3347/4	3347/4	3347/4	3347/4	3347/4	3347/4	3347/4	3347/4	3347/4
3383	3383	3383	3383	3383	3383	3383	3383	3383	3383	3383	3383	3383	3383
3355	3355	3355	3355	3355	3355	3355	3355	3355	3355	3355	3355	3355	3355

*Legenda:  
 1 - výmera, 2 - výmera, 3 - výmera, 4 - výmera, 5 - výmera, 6 - výmera, 7 - výmera, 8 - výmera, 9 - výmera, 10 - výmera, 11 - výmera, 12 - výmera, 13 - výmera, 14 - výmera, 15 - výmera, 16 - výmera, 17 - výmera, 18 - výmera, 19 - výmera, 20 - výmera, 21 - výmera, 22 - výmera, 23 - výmera, 24 - výmera, 25 - výmera, 26 - výmera, 27 - výmera, 28 - výmera, 29 - výmera, 30 - výmera, 31 - výmera, 32 - výmera, 33 - výmera, 34 - výmera, 35 - výmera, 36 - výmera, 37 - výmera, 38 - výmera, 39 - výmera, 40 - výmera, 41 - výmera, 42 - výmera, 43 - výmera, 44 - výmera, 45 - výmera, 46 - výmera, 47 - výmera, 48 - výmera, 49 - výmera, 50 - výmera, 51 - výmera, 52 - výmera, 53 - výmera, 54 - výmera, 55 - výmera, 56 - výmera, 57 - výmera, 58 - výmera, 59 - výmera, 60 - výmera, 61 - výmera, 62 - výmera, 63 - výmera, 64 - výmera, 65 - výmera, 66 - výmera, 67 - výmera, 68 - výmera, 69 - výmera, 70 - výmera, 71 - výmera, 72 - výmera, 73 - výmera, 74 - výmera, 75 - výmera, 76 - výmera, 77 - výmera, 78 - výmera, 79 - výmera, 80 - výmera, 81 - výmera, 82 - výmera, 83 - výmera, 84 - výmera, 85 - výmera, 86 - výmera, 87 - výmera, 88 - výmera, 89 - výmera, 90 - výmera, 91 - výmera, 92 - výmera, 93 - výmera, 94 - výmera, 95 - výmera, 96 - výmera, 97 - výmera, 98 - výmera, 99 - výmera, 100 - výmera.*

ZsVS, a.s. Nitra  
 odštepny závod Dunajská Streda  
 V záujmovom území, na parcele č. 3222/4 / 3222/5  
 sa požaduje včdenie v správe nášho závodu  
 NENACHÁDZAŤ.

ZÁPADOSLOVENSÁ  
 PODMOSŤANSKÁ VEPOLOČNOSŤ, a.s.  
 ODSŤEPNÝ ZÁVOD DUNAJSKÁ STREDA  
 KRAČANSKÁ CESTA 1233  
 929 01 DUNAJSKÁ STREDA 8A

Geometrický plán je predložený na prílohu č. 1, ktorá obsahuje výkazy výmer, výkazy výmer, výkazy výmer a výkazy výmer.

Titulár	Titulár	Titulár	Titulár
3222/3	3222/3	3222/3	3222/3
3222/4	3222/4	3222/4	3222/4
3222/5	3222/5	3222/5	3222/5

### GEOMETRICKÝ PLÁN

na zameranie studovňového stĺpu a na odštiepenie parcely č. 3222/4 a 3222/5

Titulár	Titulár	Titulár	Titulár
3222/3	3222/3	3222/3	3222/3
3222/4	3222/4	3222/4	3222/4
3222/5	3222/5	3222/5	3222/5

32.4.2017  
 28.4.2017  
 Ing. Theodor Gyulali  
 0172  
 Podpis a pečat'

