

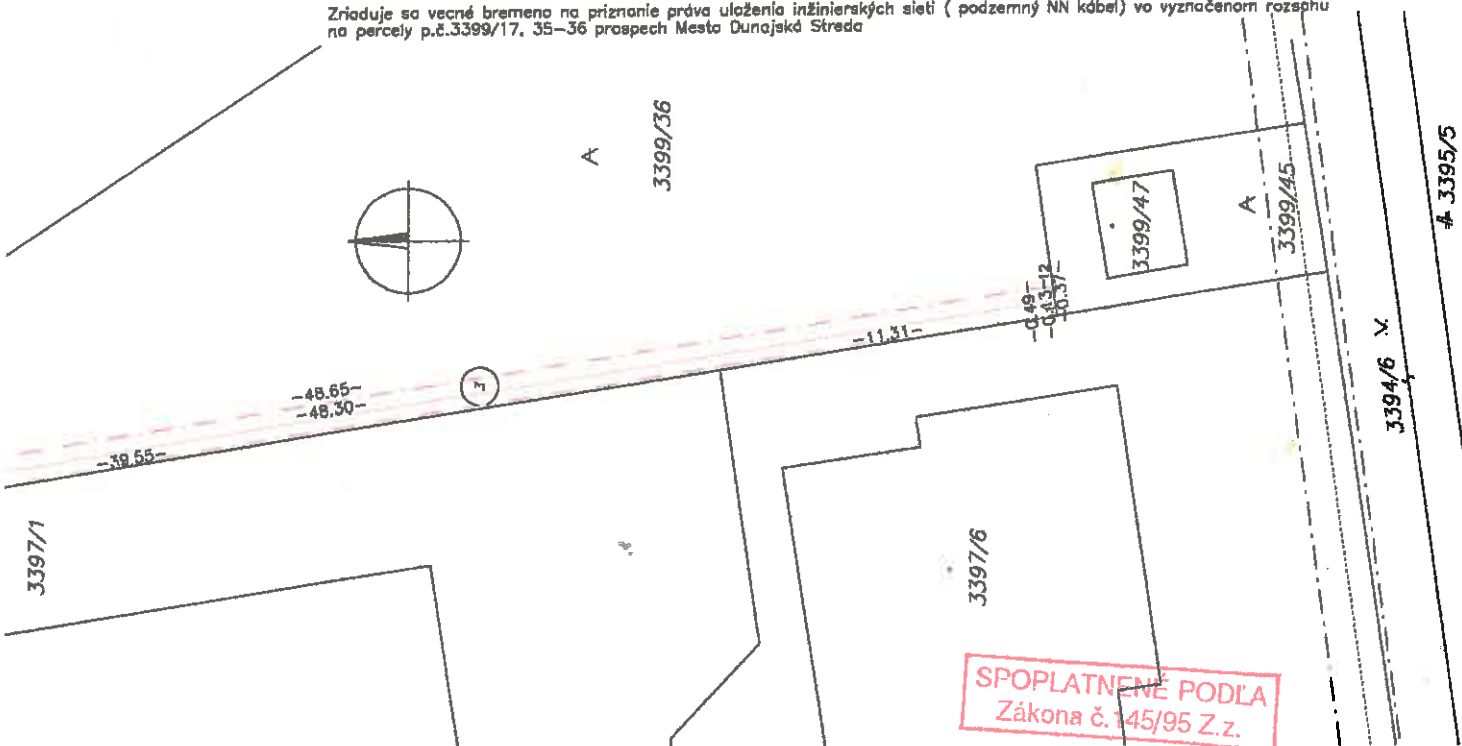
VÝKAZ VÝMER

str. 1

Doterajší stav					Zmeny					Nový stav					
Číslo			Výmera		Druh pozemku	Diel	k parcele číslo	m ²	od parcely číslo	m ²	Číslo parcely	Výmera		Druh pozemku	Vlastník, (ind opráv. osoba) adresa, (sídlo)
PK vložky	parcely		ha	m ²								ha	m ²		
Stav právny je totožný s registrom C KN															
5048		3399/17	1927	orné p.	1		3399/17	27	3399/17	1927	orné p. 1	Doterajší			
5048		3399/35	812	ost.pl.	2		3399/35	1	3399/35	812	ost.pl. 34	detto			
5048		3399/36	773	ost.pl.	3		3399/36	50	3399/36	773	ost.pl. 34	detto			
Spolu:			3512					78		3512					

Legenda: kód spôsobu využívania 1 Pozemok využívaný pre rastlinnú výrobu, na ktorom sa pestujú obilniny, okopaniny, krmoviny, technické plodiny, zelenina...

34 Pozemok, na ktorom je manipulačná a skladová plocha, objekt a stavba slúžiaca lesnému hospodárstvu
Zriaďuje sa vecné bremeno na priznanie práva uloženia inžinierskych sietí (podzemný NN kábel) vo vyznačenom rozsahu na parcely p.č.3399/17, 35-36 prospech Mesta Dunajská Streda

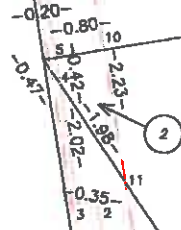


Geometrický plán je podkladom na právne úkony, keď údaje doterajšieho stavu výkazu výmer sú zhodné s údajmi platných výpisov z katastra nehnuteľností

Vyhotovitel GEOPLAN DS s.r.o. Štúrova 1089/5 Dunajská Streda 92901 IČO: 46610910		Kraj Trnavský	Okres Dunajská Streda	Obec Dunajská Streda
Kat. územie Dunajská Streda		Číslo plánu 280/2018	Mapový list č DS 5-0/32	
GEOMETRICKÝ PLÁN				
na na priznanie práva uloženia inžinierskych sietí p.č.3399/17, 35-36				
Vyhotovil		Autorizačne overil		Úradne overil Meno: Ing. Marta Hesounová
Dňa: 06.09.2018	Meno: Ing. Balázs Klempa	Dňa: 06.09.2018	Meno: Ing. Imrich Kovács	Dňa: 19-09-2018
Nové hranice boli v prírode označené nie sú označené		Náležitostami a presnosťou zodpovedá predpisom		Číslo: 61-277/2018
Záznam podrobného merania (meračský náčrt) č. 6545		Pečiatka a podpis		Úradne overené podľa § 8 zákona NR SR č. 215/1995 Z.z. o geodézii a kartografii
Súradnice bodov označených číslami a ostatné meračské údaje sú uložené vo všeobecnej dokumentácii				Pečiatka a podpis Hesounová

3399/17

Detail A



A
3399/35

Detail A

3397/1



A
3399/36




Legend: kód spôsobu využitia 1 Pozemok využitý pre rastlinnú výrobu, na ktorom sa pestujú obilniny, 34 Pozemok, na ktorom je manipulačné a skladovacie plocha, objekt a stavba Zriaďuje sa vecné bremeno na prístupie prvé uloženie inžinierskych sietí (f na parcele p.č.3399/17, 35-36 prístup Mesto Dunajská Streda

3397/7

Geometrický plán je základom na prvého účely, keď údaje doterajšieho stavu výkazu výmer sú zhodné

Vyhoviteľ
GEOPLAN DS s.r.o.
 Štúrova 1089/5
 Dunajská Streda
 92901
 IČO: 46610910

Kraj **Trnavský** Okres **Dunajský**
 Kat. územie **Dunajská Streda** Číslo plánu **280**
GEOMETRICKÝ PLÁN

Vyhoviteľ		Autorizačné overil	
Dňa: 06.09.2018	Meno: Ing. Balázs Klempa	Dňa: 06.09.2018	Meno: Ing. Imrich Kovács
Nové hranice boli v prípade označené nie sú označené		Náležitostami a prístupom zodpovedá predpisom	
Záznam podrobného merania (mraččaký náčrt) č. 6545		Podpis: 	
Súradnice bodov označených kštatení a ostatné metrové údaje sú uložené vo všeobecnej dokumentácii			

t.č. 6.50 - 1997

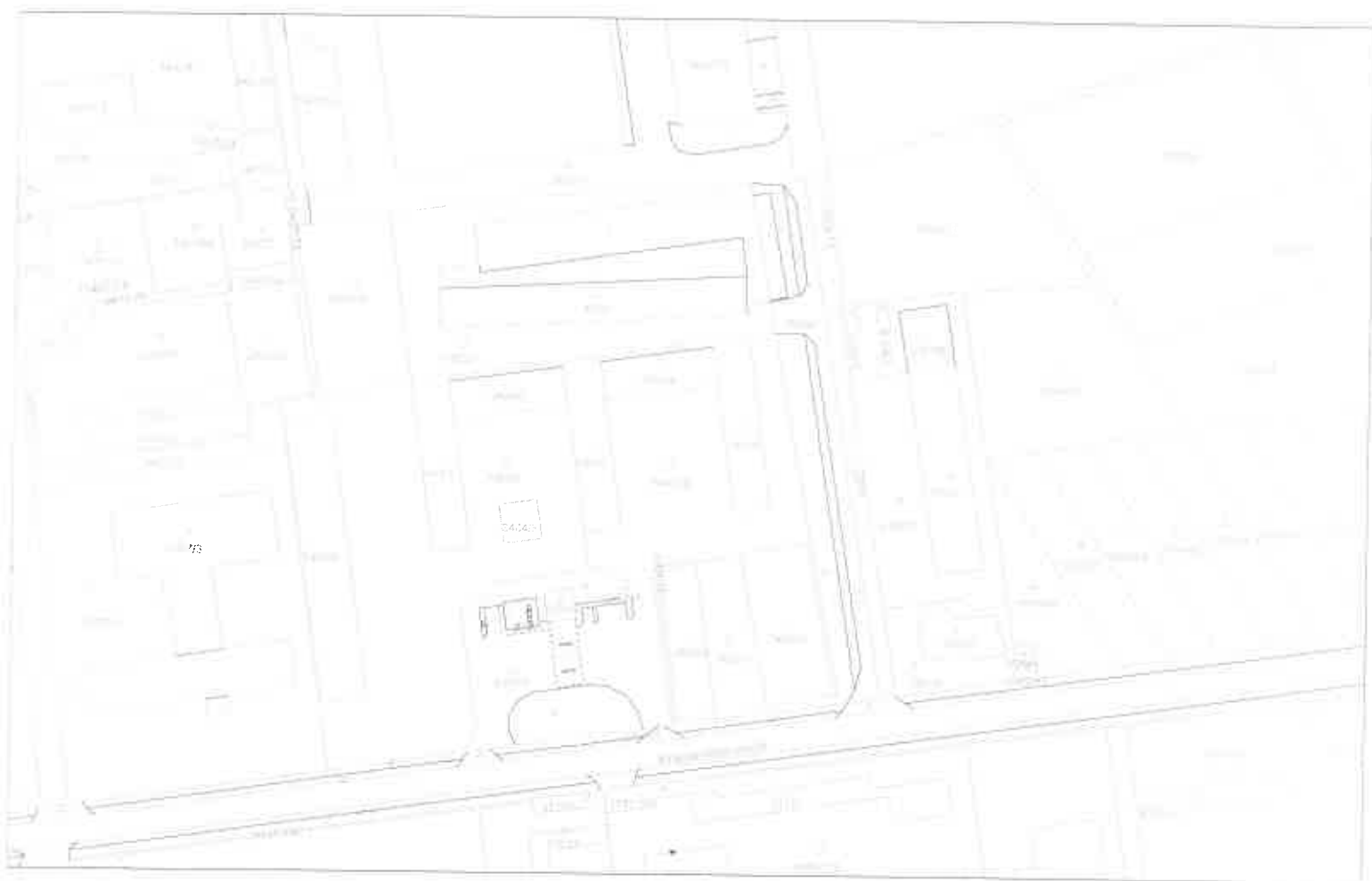
Úrad geodézie, kartografie a katastra Slovenskej republiky

Informatívna kópia z mapy

Vytvorené cez katastrálny portál

Okres: Dunajská Streda
Obec: DUNAJSKÁ STREDA
Katastrálne územie: Dunajská Streda

26. septembra 2018 7:15



SCALE 1 : 1 798

