

**SPOPLATNENÉ PODĽA
Zákona č.145/95 Z.z.**

Geometrický plán je podkladom na právne úkony, keď údaje doterajšieho stavu výkazu výmer sú zhodné s údajmi platných výpisov z katastra nehnuteľností.

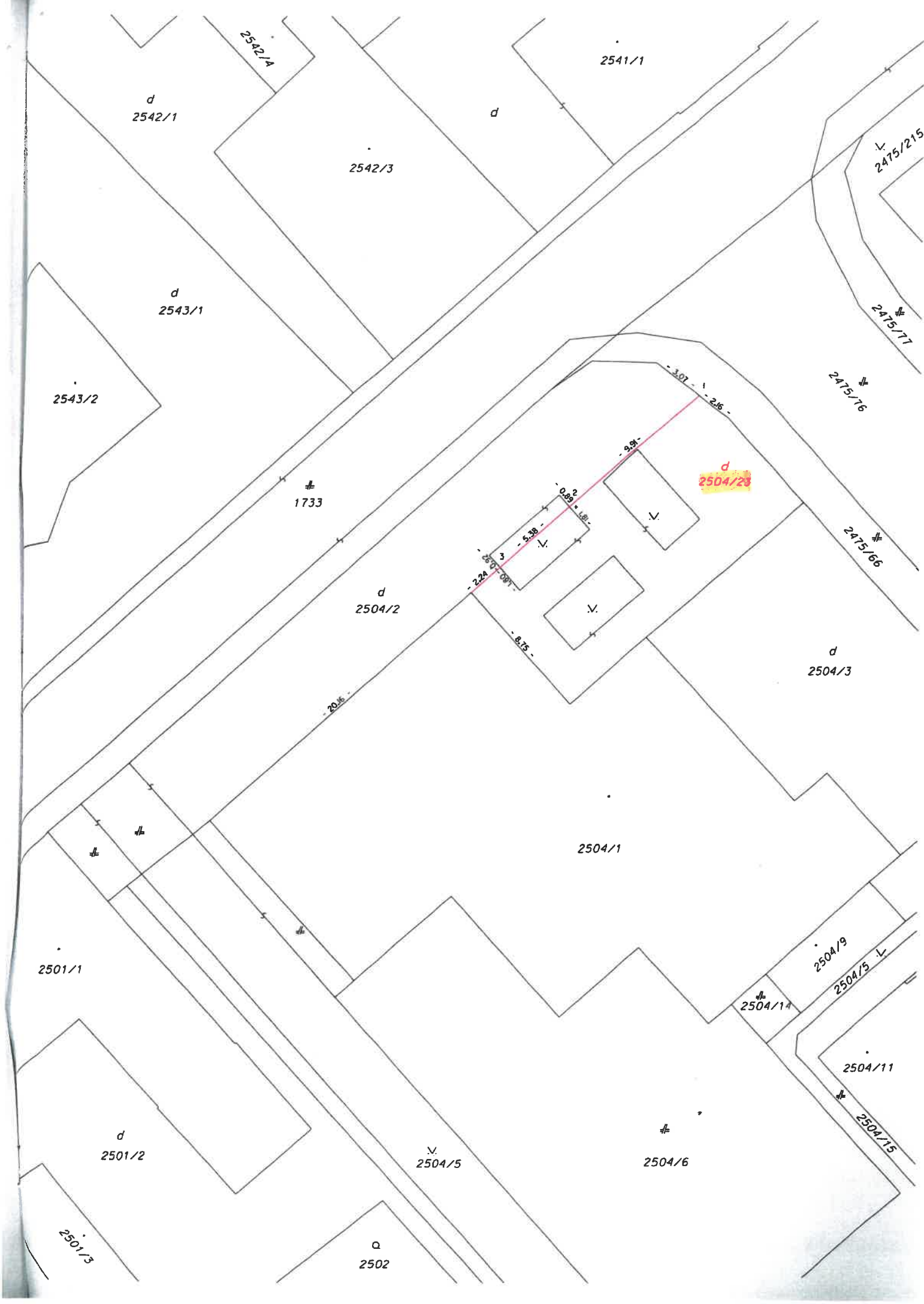
| | | | |
|---|---|---|---|
| Vyhotovitel GEOLINE-DS, s.r.o. Ing. Tibor Gyulai Športová 11 92901 Dunajská Streda IČO : 36717568 e-mail: geolineds@gmail.com | Kraj Trnavský | Okres Dunajská Streda | Obec Dunajská Streda |
| | Kat. územie Dunajská Streda | Číslo plánu 1006/2023 | Mapový list č. DS 4-0/31 |
| GEOMETRICKÝ PLÁN na oddelenie pozemku p.č. 2504/23 | | | |
| Vyhotovil | Autorizačne overil | | Úradne overil Meno: Ing. Denisa Pastírová |
| Dňa: 15.2.2023 | Meno: Ing. Tibor Gyulai | Dňa: 15.2.2023 | Meno: Ing. Tibor Gyulai |
| Dňa: 20-02-2023 | Číslo: 106-376/2023 | Úradne overené podľa §9 zákona NR SR č.215/1995 Z.z. o geodézii a kartografii | |
| Nové hranice boli v prírode označené drev.kolkmi | Náležitosti a podmienky zodpovedá predpisom | | Úradne overené podľa §9 zákona NR SR č.215/1995 Z.z. o geodézii a kartografii |
| Záznam podrobného merania (meračský náčrt) č. 7878 |  | |  |
| Súradnice bodov označených číslami a ostatné meračské údaje sú uložené vo všeobecnej dokumentácii | | | |

Výkaz výmer

| Výkaz výmer | | | | | | | | | | | | | | | |
|--|---------|--------|--------|----|----------------|------|-----------------|----|------------------|-----------|---------------|--------|----|-------------------|--|
| Doterajší stav | | | | | Zmeny | | | | | Nový stav | | | | | |
| Číslo | | | Výmera | | Druh pozemku | Diel | k parcele číslo | m2 | od parcely číslo | m2 | Číslo parcely | Výmera | | Druh pozemku | Vlastník (iná opráv.osoba) adresa, (sídlo) |
| Pk.vl. | Parcely | | ha | m2 | | | | | | | | ha | m2 | | |
| LV | PK | KN | | | | | | | | | | | | | |
| Stav právny je totožný s registrom C KN | | | | | | | | | | | | | | | |
| 3251 | | 2504/2 | 407 | | zastav. plocha | | | | | | 2504/2 | 251 | | zastav. plocha 18 | Mesto Dunajská Streda detto |
| | | | | | | | | | | | 2504/23 | 156 | | zastav. plocha 18 | |
| Spolu : | | | 407 | | | | | | | | | 407 | | | |

Legenda:

Kód spôsobu využívania 18 - Pozemok na ktorom je dvor



d
2542/1

2541/1

2542/3

2475/215

d
2543/1

2475/77

2543/2

2475/76

1733

d
2504/23

d
2504/2

2475/66

d
2504/3

20.16

2504/1

2501/1

2504/9

2504/14

2504/5

d
2501/2

v
2504/5

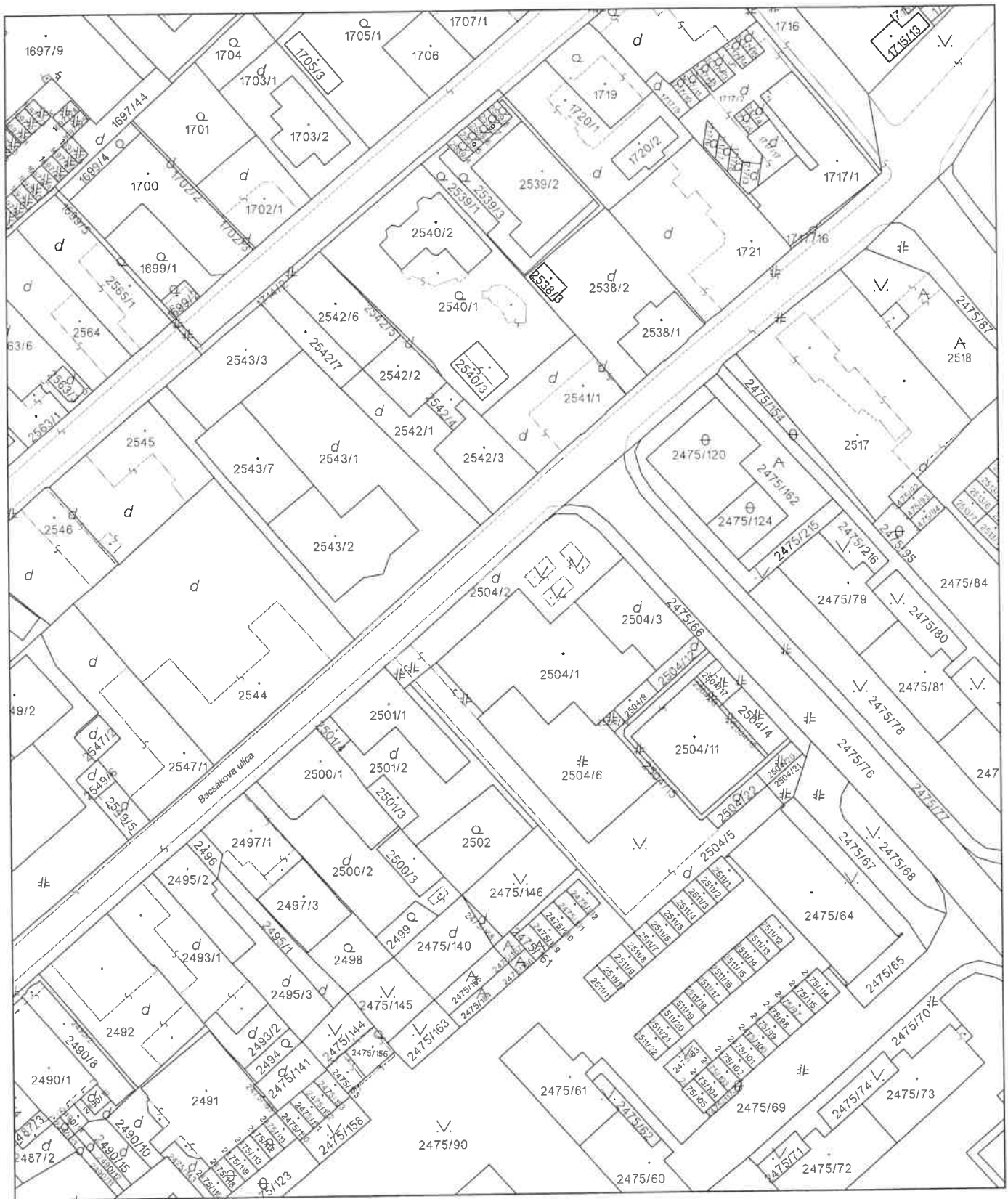
2504/11

2501/3

2504/6

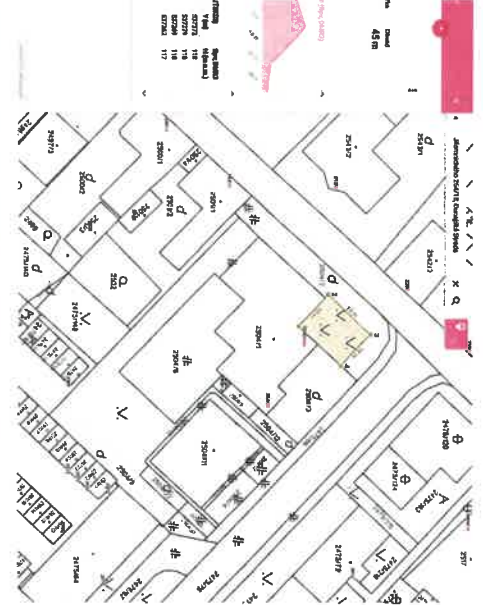
2504/15

o
2502



| | | | |
|--|--|-------------------------|---------------------------------------|
| Úrad geodézie, kartografie a katastra Slovenskej republiky | Okres Dunajská Streda | Obec Dunajská Streda | Katastrálne územie Dunajská Streda |
| | Číslo zákazky | Vektorová mapa | Mierka 1:1000 |
| | KÓPIA KATASTRÁLNEJ MAPY na parcelu 2504/2 Kópia je nepoužiteľná na právne úkony | | |
| Vyhotovené automatizovaným spôsobom z ISKN | Spôsob autorizácie | | |
| Dátum a čas vyhotovenia | 28.2.2023 8:59:10 | Bez autorizácie | |
| Údaje platné k | 27.2.2023 18:00:00 | | |

PRED REALIZACIOU



PO REALIZÁCIÍ



Príloha č. 6