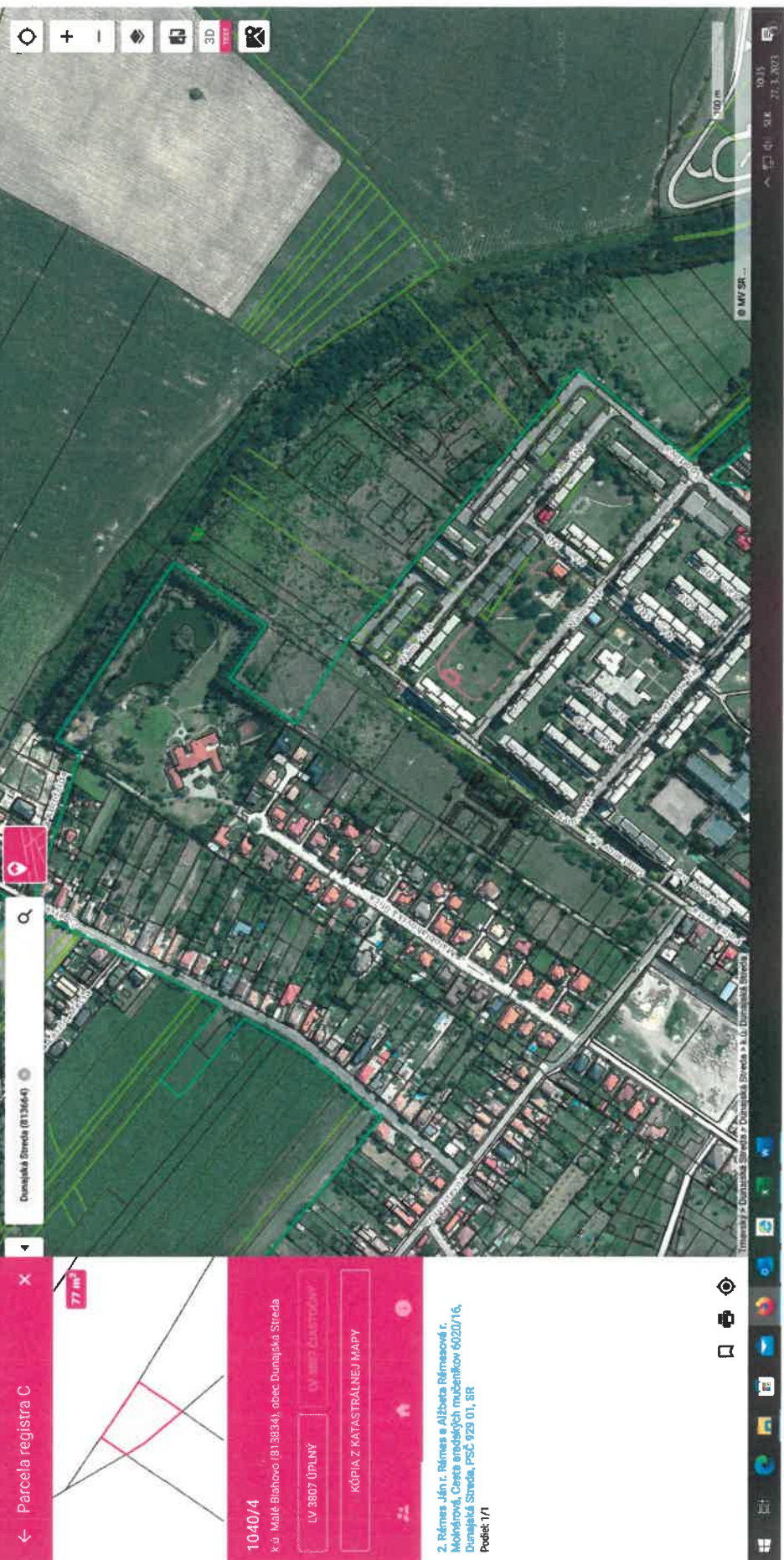


[←](#) Parcela registra C [×](#)

11 668 m²

1879/170
 k.ú. Dunajská Sreda (813664), obec Dunajská Sreda
LV 5964 ÚPLNY LV 5964 ČIASTOČNY
KÓPIA Z KATASTRÁLNEJ MAPY


1. Báňa Ján r. Báňa a Alžbeta Rímsová r.
 Melánrová, Časť areálových múčovníkov 6020/16,
 Dunajská Sreda, PSČ 929 01, SR
 Podiel: 1/1



← Parcela registra C ×
77 m

1040/4
 k.ú. Malé Blahové (813834), obec Dunajská Streda
 LV 3807 ÚPLNÝ [Otvoriť katalógový](#)
 KÓPIA Z KATASTRÁLNEJ MAPY

2. Rémes Ján r. Rémes a Alžbeta Rémesová r.
 Molnárová, Cesta anekých muženíkov 6020/16,
 Dunajská Streda, PSČ 923 01, SR
 Podiel: 1/1



Parcela registra C

2819/44

32 m²

2819/44
k.ú. Dunajská Streda (813664), obec Dunajská Streda

LV 6493 ÚPLNY

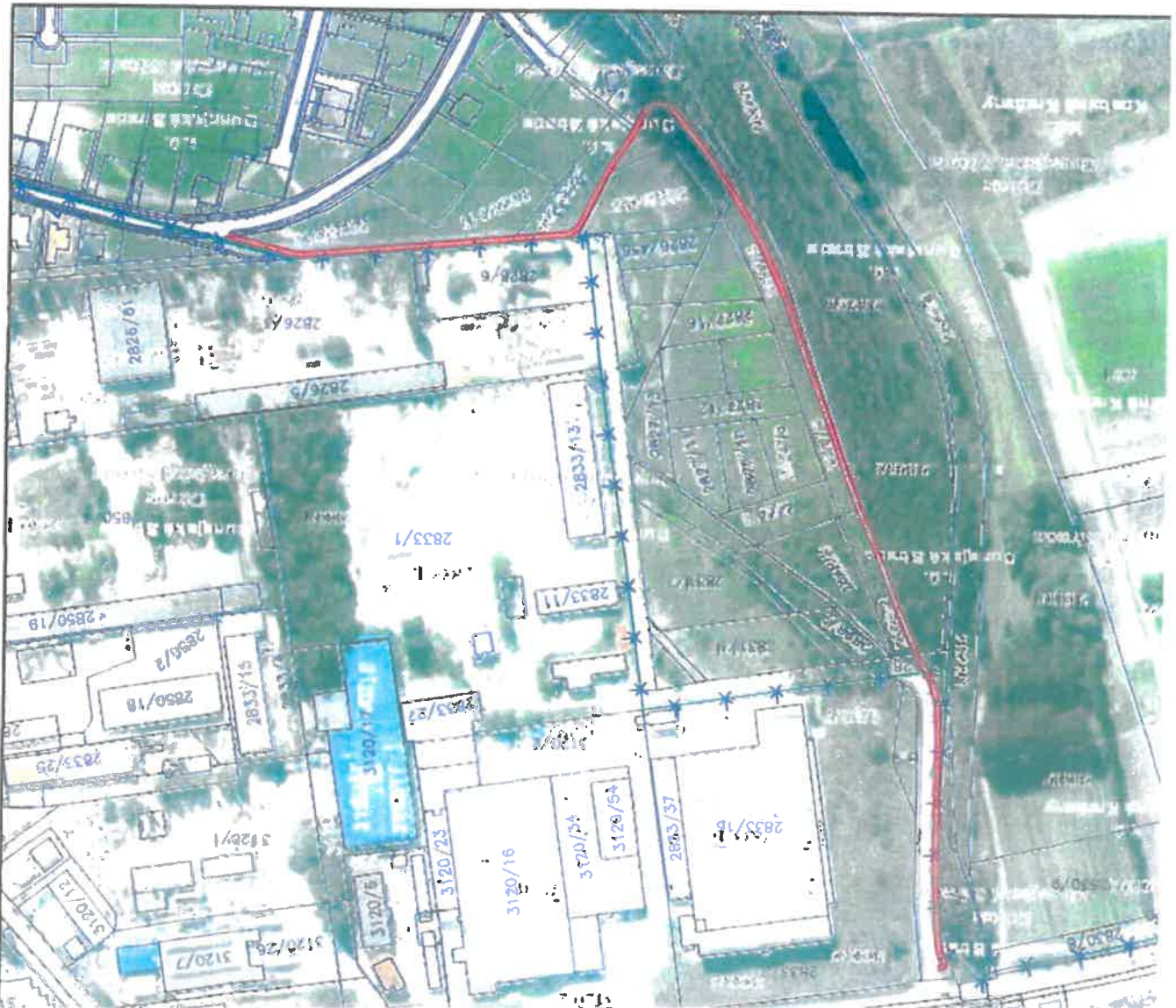
LV 6493 ČASTOCNY

KÓPIA Z KATASTRÁLNEJ MAPY

1. Florida Villa Park s.r.o., Cesta srnských múčnikov
6020/15, Dunajská Streda, PSČ 929 01, SR

Podiel: 1/1

KÓPIA KATASTRÁLNEJ MAPY M 1:1500



OBSAH		KOORDINAČNÝ SITUÁCIA	
ČASŤ	ARCHITEKTÚRA	MIERKA	
NAZOV		1:750	
Miesto STAVBY		CÍSLA VKRESU	
INVESTOR		A 01	
DÁTUM		PROJEKT PRE ÚZEMNÉ ROZHODNUTIE	
VYPRACOVAL		CYKLOTASA V BV FLORIDA VILLAPARK	
ZODPOVEDNÝ PROJEKTANT		Ing. Zoltán PINTÉR, autorizovaný architekt 1545AA	
		Ing. Zoltán PINTÉR	
		08/2022	
		Mesto Dunajská Streda, Hlavná 50/16, Dun.Streda, IČO:00305383	
		k.l. Dunajská Streda, č.p. 3543/1,-/3,-/4	

