

SPOPLATNINE P. D. B. A.
Zákona č. 145/95 Z.z.

Geometrický plán je podkladom na právne úkony, keď údaje doterajšieho stavu výkazu výmer sú zhodné s údajmi platných výpisov z katastra nehnuteľností

Vyhotoviteľ GEOPLAN DS s.r.o. Ul. kráľa Štefana 342/7 Malé Dvorníky 92901 IČO: 46610910		Kraj Trnavský	Okres Dunajská Streda	Obec Dunajská Streda
Kat. územie Dunajská Streda		Číslo plánu 506/2022	Mapový list č. DS 5-0/33	
GEOMETRICKÝ PLÁN na zriadenie vecného bremena na p.č. 2829/7-8, 2831/2, 2833/6				
Vyhotovil		Autorizačne overil		Úradne overil Ing. Denisa Pastřová
Dňa: 26.11.2022	Meno: Gabriel Marczell	Dňa: 27.11.2022	Meno: Ing. Viktor Pataj	Dňa: 07-12-2022 Číslo: 3085/2022
Nové hranice boli v prírode označené neoznačené		Náležitostami presnosťou zodpovedá prečísom		Úradne overené podľa § 19 zákona NR SR č. 215/1995 Z.z. o geodézii a kartografii
Záznam podrobného merania (meračský náčrt) č. 7804		Pečiatka a podpis		Pečiatka a podpis
Súradnice bodov označených číslami a ostatné meračské údaje sú uložené vo všeobecnej dokumentácii		Pečiatka a podpis		Pečiatka a podpis

VÝKAZ VÝMER

str. 1

Doterajší stav			Zmeny							Nový stav					
Číslo			Výmera		Druh pozemku	Diel	k parcele číslo	m ²	od parcely číslo	m ²	Číslo parcely	Výmera		Druh pozemku	Vlastník, (iná opráv. osoba) adresa, (sídlo)
PK vložky	parcely											ha	m ²		
LV	PK	KN													
Stav právny je totožný s registrom C KN															
6493		2829/7	1086		vodná pl.	1			2829/7	23	2829/7	1086		vodná pl. 11	Doterajší
6493		2829/8	372		vodná pl.						2829/8	372		vodná pl. 11	detto
3657		2831/2	1532		ost.pl.	2			2831/2	26	2831/2	1532		ost.pl. 36	detto
3657		2833/6	2086		zast.pl.	3			2833/6	368	2833/6	2086		zast.pl. 22	detto
Spolu			5076							415		5076			

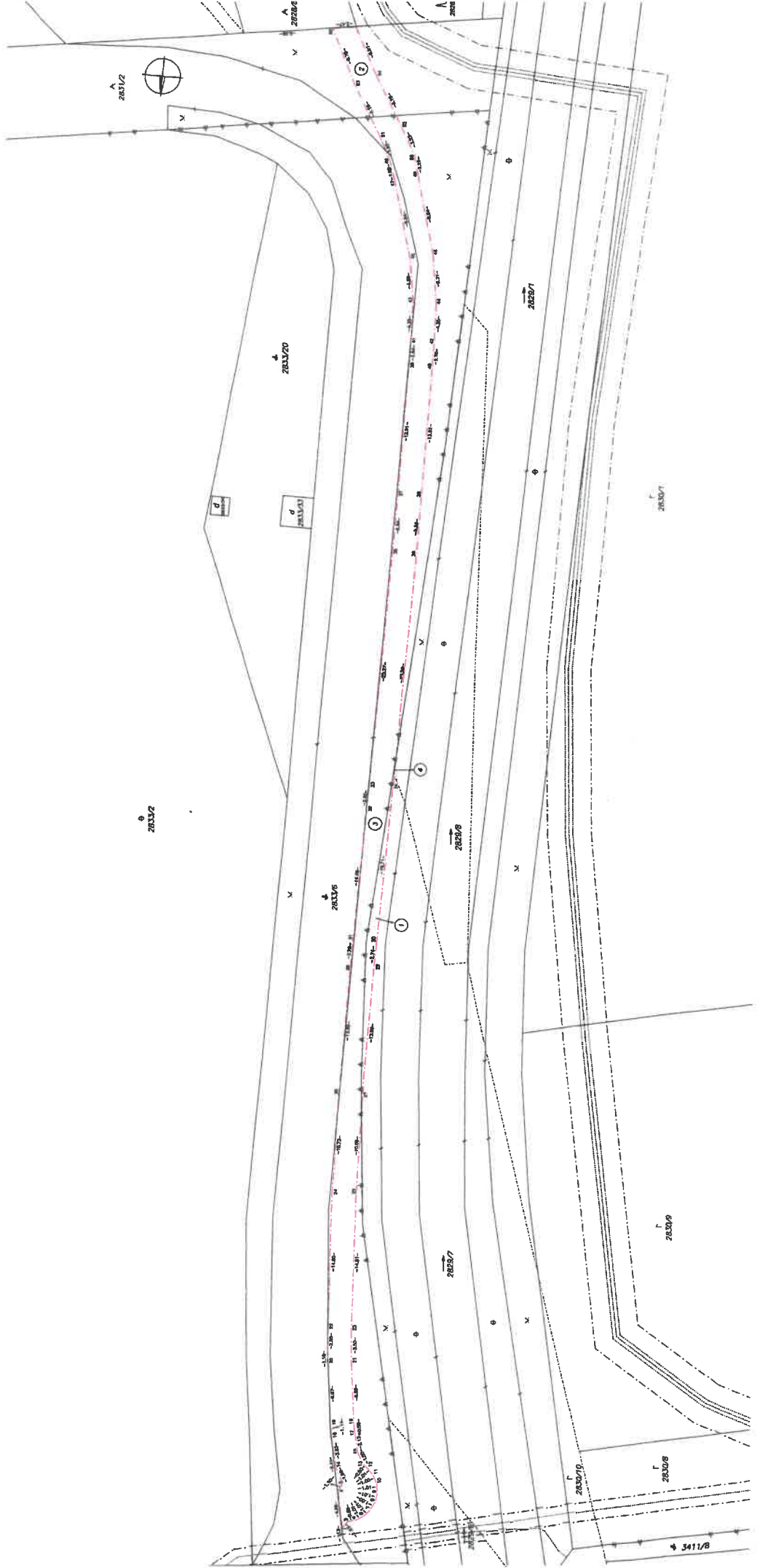
Legenda: kód spôsobu využívania 11 Vodný tok (priradený – rieka, potok, umelý – kanál, náhon a iné)

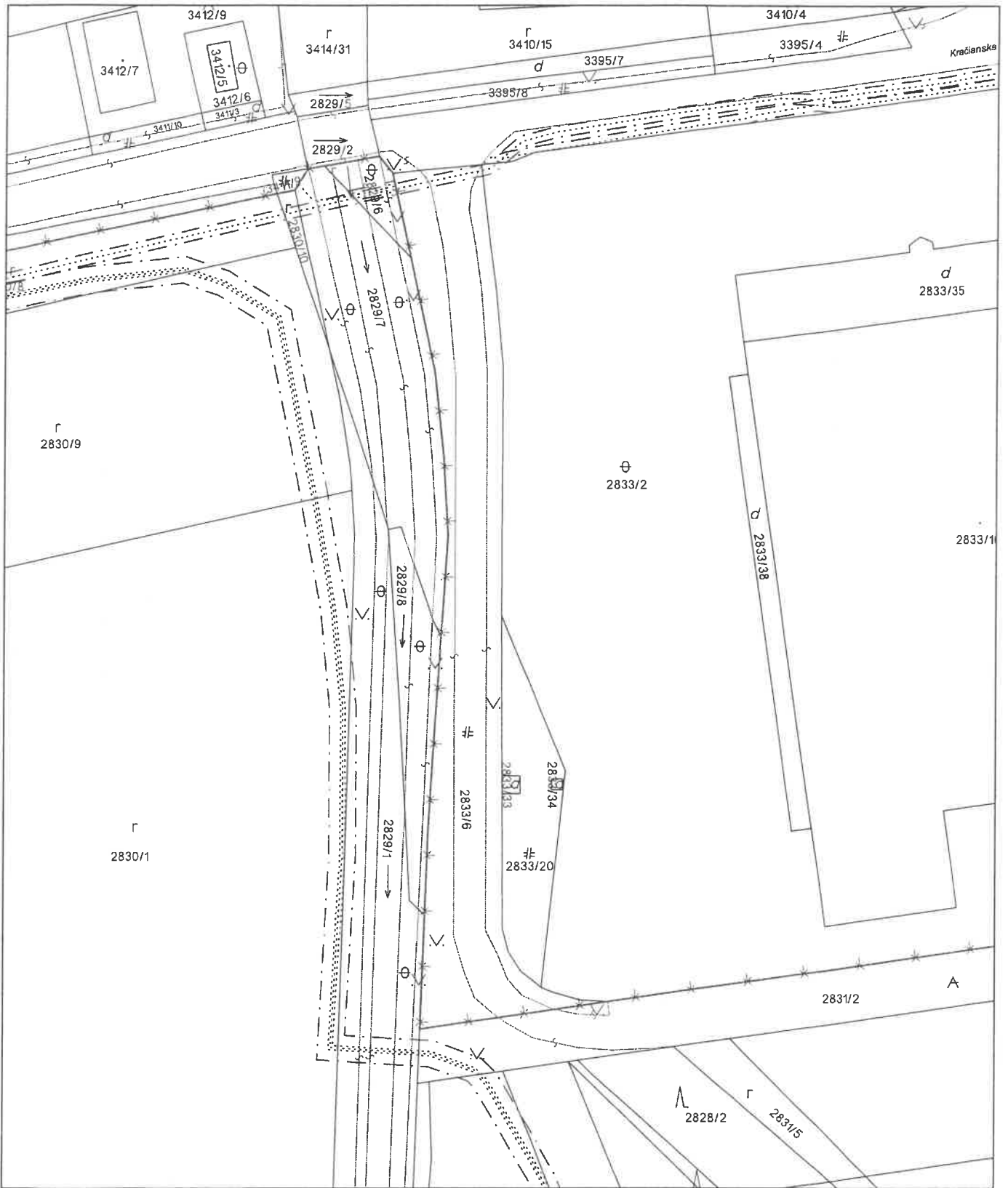
36 Pozemok, ktorý nie je využívaný žiadnym z uvedených spôsobov

22 Pozemok, na ktorom je postavená inžinierska stavba – cestná, miestna a účelová komunikácia, lesná cesta, poľná cesta, ...

Výmera dielu č. 4 je menšia ako 1 m², a preto sa vo W nenachádza.

Zriaďuje sa vecné bremeno na priznanie práva uloženia, údržby a rekonštrukcie inžinierskych sietí na C KN p.č. 2829/7–8, 2831/2 a 2833/6 vo vyznačených dieloch v prospech podľa priloženej listiny.





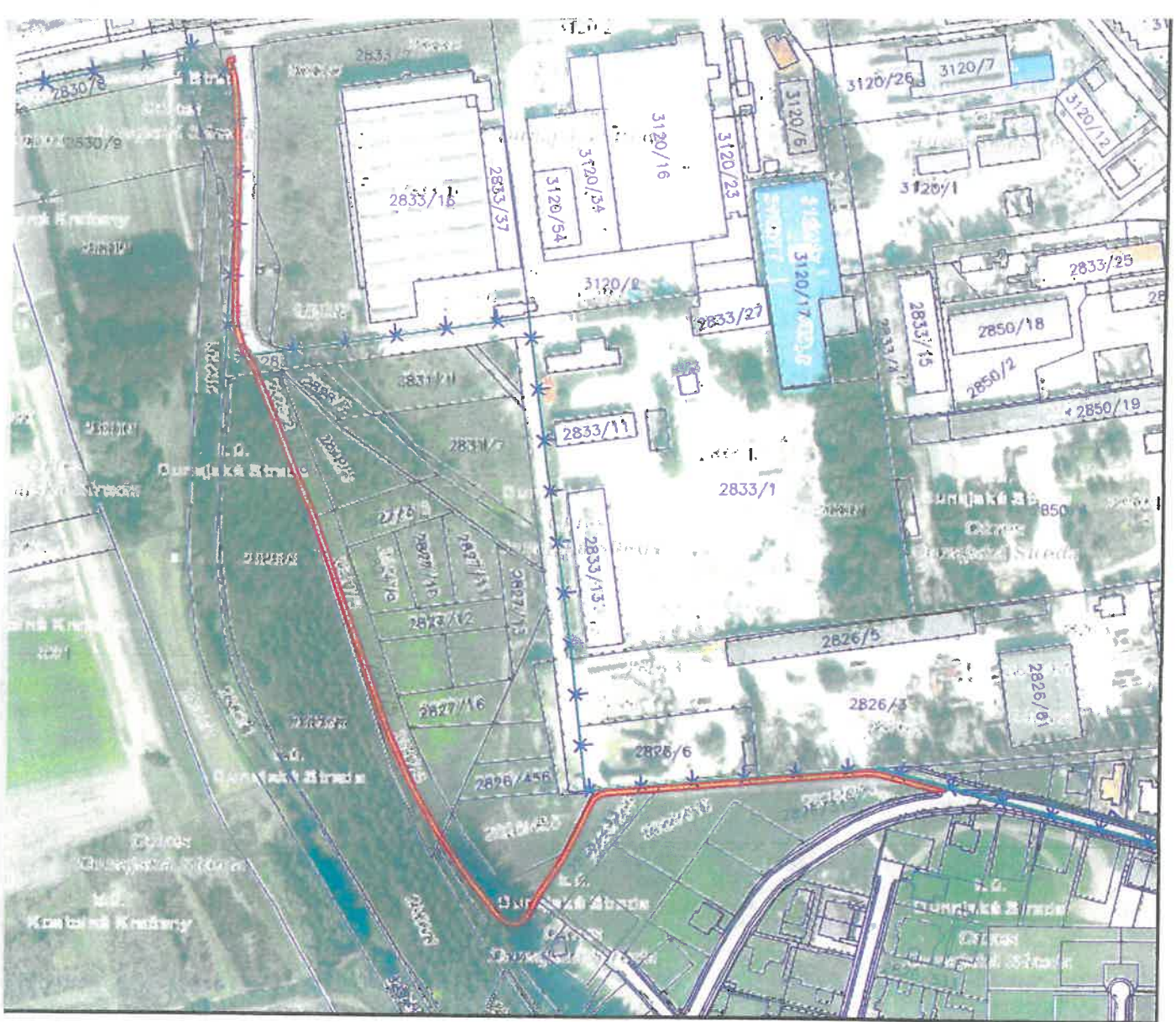
Úrad geodézie, kartografie a katastra Slovenskej republiky	Okres Dunajská Streda	Obec Dunajská Streda	Katastrálne územie Dunajská Streda
	Číslo zákazky	Vektorová mapa	Mierka 1:1000
	KÓPIA KATASTRÁLNEJ MAPY na parcelu 2833/6 Kópia je nepoužiteľná na právne úkony		
Vyhotovené automatizovaným spôsobom z ISKN	Spôsob autorizácie		
Dátum a čas vyhotovenia	2.2.2023 9:52:27	Bez autorizácie	
Údaje platné k	1.2.2023 18:00:00		

REZ 4



1	ZODPOVEDNÝ PROJEKTANT	Ing. Zoltán PINTÉR, autorizovaný architekt 1545AA	
	VYPRACOVAL	Ing. Zoltán PINTÉR	
č.	DÁTUM	08/2022	
	INVESTOR	Mesto Dunajská Streda, Hlavná 50/16, Dun.Streda, IČO:00305383	
	MIESTO STAVBY	k.ú. Dunajská Streda, č.p. 3543/1,-/3,-/4	
	NÁZOV	Cyklotrasa v IBV Florida Villapark	
		PROJEKT PRE ÚZEMNÉ ROZHODNUTIE	
	ČASŤ	ARCHITEKTÚRA	MIERKA
	OBSAH	KOORDINAČNÝ SITUÁCIA	1:750
			ČÍSLO VÝKRESU
			A 01





KÓPIA KATASTRÁLNEJ MAPY M 1:1500

