



Uradne overené podľa  
Zákona č. 145/95 Z.z.

Geometrický plán je podkladom na právne úkony, keď údaje doterajšieho stavu výkazu výmer sú zhodné s údajmi platných výpisov z katastra nehnuteľností

Vyhoviteľ <b>GEOPLAN DS s.r.o.</b> GEOPLAN DS s.r.o. Ulica kráľa Štefana 342/7, 92901 Malé Dvorníky e-mail: geoplans@gmail.com IČO: 46610910		Kraj <i>Třnavský</i>	Okres <i>Dunajská Streda</i>	Obec <i>Dunajská Streda</i>
		Katastr. územie <i>Dunajská Streda</i>	Číslo plánu <i>46610910 - 472/2023</i>	Mapový list č. <i>DS 4-0/33</i>
<b>GEOMETRICKÝ PLÁN</b> na oddelenie pozemku p.č. 2298/206				
Vyhoviteľ		Autorizačne overil		Úradne overil <b>Ing. Zuzana Kosár</b>
Dňa: <i>10.12.2023</i>	Meno: <i>Gabriel Marczell</i>	Dňa: <i>10.12.2023</i>	Meno: <i>Ing. Viktor Pataj</i>	Dňa: <i>10-12-2023</i>
Nové hranice boli v prírode označené <i>plotom</i>		Náležitosti a prístupnosť zodpovedá predpisom		Číslo: <i>2938 k</i>
Záznam podrobného merania (meračský náčrt) č. <i>8077</i>				Úradne overené podľa § 9 zákona NR SR č. 215/1995 Z.z. o geodézii a kartografii
Súradnice bodov označených číslami a ostatné meračské údaje sú uložené vo všeobecnej dokumentácii		Pečiatka a podpis		

**VÝKAZ VÝMER**

Doterajší stav			Zmeny						Nový stav						
Číslo			Výmera		Druh pozemku	Diel číslo	k parcele číslo	m <sup>2</sup>	od parcely číslo	m <sup>2</sup>	Číslo parcely	Výmera		Druh pozemku	Vlastník (iná opráv. osob. adresa (sídlo))
PK vložky	parcely		ha	m <sup>2</sup>								ha	m <sup>2</sup>		
LV	PK	KN													
<b>STAV PRÁVNÝ JE TOTOŽNÝ S REGISTROM C KN</b>															
5441		2298/108		261	zastav.pl.						2298/108	255		zastav.pl. 18	Mesto Dunajská St. Hlavná 50/16 Dunajská Streda delto
											2298/206	6		zastav.pl. 18	
<i>Spolu</i>				261								261			

*Legenda: kód spôsobu využívania pozemkov:*

18 - Dvor



2298/108

2298/79

2298/78

2298/77

2298/76

2298/75

2298/74

2298/73

2297/10

2297/9

2297/8

2297/7

2297/6

2297/5

2297/4

2297/3

2297/2

2297/1

2297/1

2297/2

2297/3

2297/4

2297/5

2297/6

2298/193

24

1986/1

2302/1

2301

2298/108

2302/2

2299/1

2303

2300

26.77

26.75

0.53

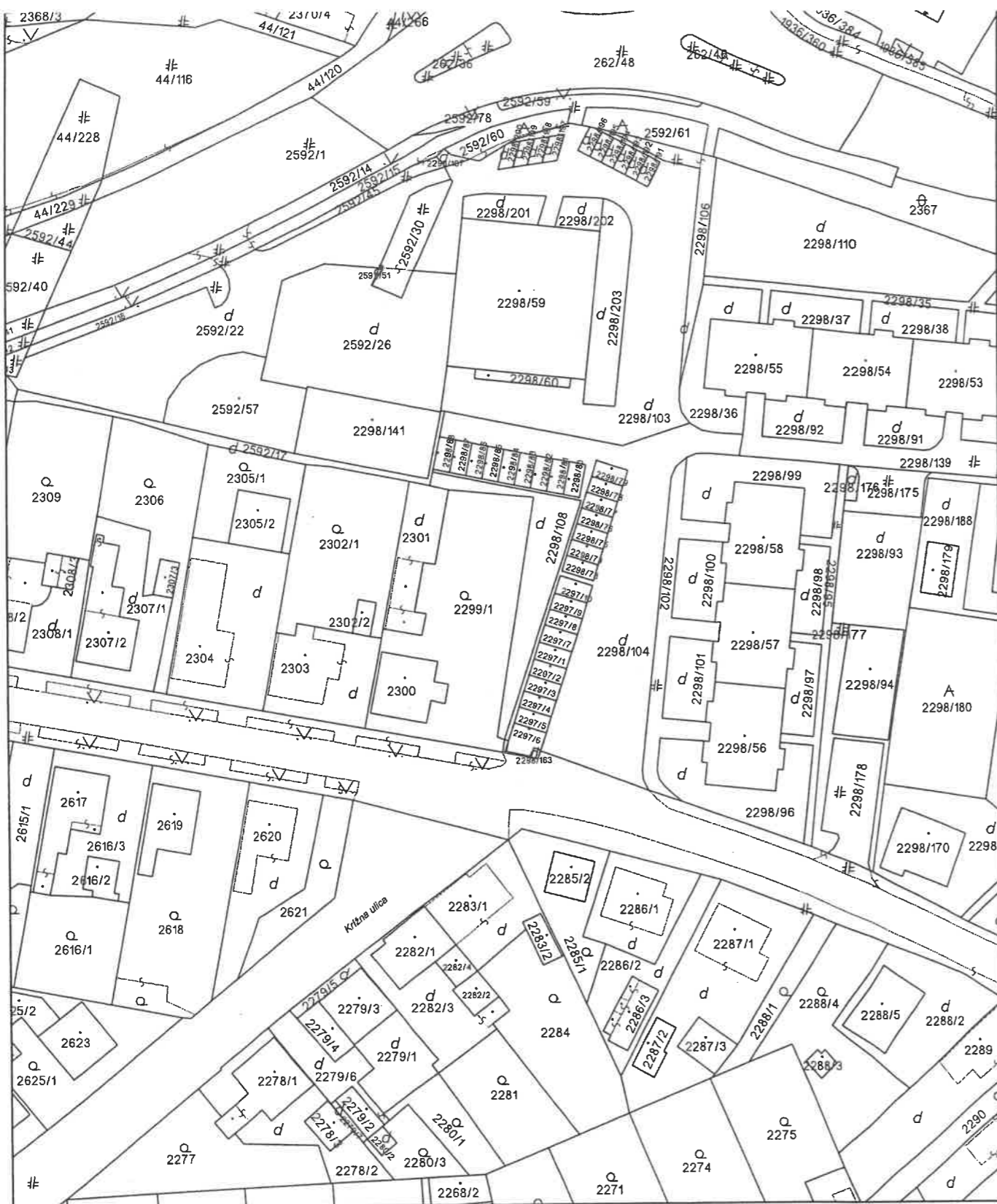
18.52

26.71

S

S





Úrad geodézie, kartografie a katastra Slovenskej republiky	Okres Dunajská Streda	Obec Dunajská Streda	Katastrálne územie Dunajská Streda
	Číslo zákazky	Vektorová mapa	Mierka 1:1000
	<b>KÓPIA KATASTRÁLNEJ MAPY na parcelu 2298/108</b>		
Kópia je nepoužiteľná na právne úkony			
Vyhotovené automatizovaným spôsobom z ISKN	Spôsob autorizácie		
Dátum a čas vyhotovenia 31.1.2024 10:03:04	Bez autorizácie		
Údaje platné k 30.1.2024 18:00:00			